Schlesisches Güter-Adressbuch

BIBLIOTEKA
Politechniki Wrocławskiej

34791 P

...faser"

...ne

für ... Qualitäten.

Gari... ...n · Decken

Plan... ...tungshanf

Breslau I, Kőnigstr. 5

Fritz Ollendorff / Breslau

Düngemittel-Großhandlung

Kaiser-Wilhelm-Str. 14

Stickstoff

Phosphorsäure

Kali · Kalk

Fernruf:
Stephan 32144 u. 32145

das Fabrikat des Automobil-Kenners

*

Der konkurrenzlos billige

4 PS **Zweisitzer**
Viersitzer
Limousine
(viersitzig)
Lieferwagen

Auf Wunsch gegen 6-, 9- und 12-monatliche Teilzahlung!

Der 10/45 PS Opel

Vier- und Sechssitzer, offen und geschlossen
mit Vierradbremse, Ballonbereifung
usw.

Der Schlager

in Leistungsfähigkeit!
in Zuverlässigkeit!
im Preis!

1 t-Opel-Lieferwagen mit Vierradbremse

2½ 3½ 5 t **M·A·N** Last-Wagen höchster Vollendung

Generalvertretung für Schlesien:

Automobil-Centrale Breslau G.m.b.H.

Direktion: Paul Herrmann

Telephon Ohle 4341 **95** **Tauentzienstraße** **95** Telephon Ohle 4342

Samuel Weiß Aktiengesellschaft

Breslau 1, Zwingerstraße 4

(gegründet in Rawitsch)

Getreide-, Futter-, Dünger-, Kartoffel-, Sämereien- und Stroh-Großhandlung

Postscheck-Konto Breslau 7471 * Telefon Ring 7589 u. 7590

Zweigniederlassung in Steinau a. d. Oder

Schoeder & Petzold

G. m. b. H.

Zwingerstraße 41 **BRESLAU I** Zwingerstraße 41

Gegründet im Jahre 1869

Getreide-, Futter-, Dünger-, Kartoffel-, Sämereien- und Stroh-Großhandlung

Fernsprecher Ring Nr. 140
Postscheckk. Breslau 1817
Reichsbankgirokonto

34791p

Schlesisches Güter-Adreßbuch

Verzeichnis
sämtlicher Rittergüter
und selbständigen Gutsbezirke,
sowie der größeren Landgüter der
Provinzen Nieder- und Oberschlesien

Dreizehnte Ausgabe

Breslau 1926
Verlag von Wilh. Gottl. Korn

POLITECHNIKA
BIBLIOTEKA
GŁÓWNA
WROCŁAWSKA
34791

Nachtrag

zur **13. Ausgabe** des

Schlesischen Güter-Adreßbuches.

(Verlag von Wilh. Gottl. Korn in Breslau)

Zu den Kreisbeschreibungen. Kreis Görlitz (S. 413). Das Kataſteramt Görlitz wird ab 1. 4. 1926 in zwei selbständige Kataſterämter mit der Bezeichnung Görlitz I, Verwalter Kataſterdirektor **Winkler**, Görlitz II, Verwalter Kataſterdirektor **Härtel**, geteilt. Kreis Hirschberg (S. 459). Landrat **von Bitter** iſt aus dem Staatsdienſt ausgeſchieden. Kreis Oppeln (S. 698). Zum Nachfolger des am 1. 4. 1926 in den Ruheſtand getretenen Kataſterdirektors Joſef **Schleicher** iſt Kataſterdirektor Richard **Stanske** ernannt worden. Kreis Groß Strehlitz (S. 722). Zum kommiſſariſchen Landrat des Kreiſes iſt Regierungs-Rat **Werber** ernannt worden.

39. Pilsnitz. Dr. Klauſa gibt vom 1. 7. 1926 ab die Pacht auf.

48. Roſenthal. Inſp. Georg Schubert iſt am 27. 3. 1926 geſtorben.

72. Tinz. Güterdirektor Karl Henker iſt am 14. 3. 1926 geſtorben.

155. Mochbern (Groß). Inſp. Adolf Hirſch iſt am 1. 3. 1926 geſtorben.

165. Pöpel. Das Gut iſt am beſten zu erreichen über die Guentherbrücke.

248. Tomnitz. Standesamtsbezirk Tomnitz iſt aufgelöſt. Das Rittergut T. und auch die Güter **236. 247.** gehören zum Standesamtsbezirk Schräbsdorf.

435. Wierſewitz (Groß). Beſ.: Frhr. **von Stoſch**, Kgl. Major a. D., iſt am 17. 3. 1926 geſtorben. Witwe: Alice Freifrau von Stoſch, geb. von Eickſtedt.

779. Gohlau (Groß u. Klein) mit den Gütern **54. 852. 1690.** Rittergutsbeſ. Mark **von Roeder** iſt am 18. 2. 1926 geſtorben.

788. Kadlau. Hinzuzufügen: Angeſchloſſen an die Zuckerfabrik Maltſch-Dietzdorf. Von der Landwirtſchaftskammer anerkannte Saatgut- und Lehrwirtſchaft.

809. Onerkwitz. Inſp. Guſtav Wellmann iſt am 19. 3. 1926 geſtorben.

834. Stöſchwitz. Lies 1 Inſp. Joſ. Böer iſt am 5. 3. 1926 geſtorben.

949. Dirsdorf (Ober). Inſpektor* iſt nicht mehr Emmler ſondern Walter Schuſter.

1210. Marſchwitz. Landesälteſter Siegfried **von Eicke und Polwitz** jetzt Landſchaftsdirektor der Breslau-Brieger Fürſtentumslandſchaft.

1339. Reichenbach. Gut, Schweidnitzer Straße 14 (fr. Dittrichſches Gut), Beſ.: **Stadtgemeinde Reichenbach**, wird in etwa 28 Parzellen verpachtet.

1564. Tſchanſchwitz. Der Inſpektor heißt Baumann nicht Pohl.

1886. Stradam (Mittel) u. **1045.** (Erbſcholtiſei Nr. 1). Beſ.: Hugo **Eſchenbach** wohnt in Brockau, Parkſtraße.

1965. Oſſelwitz. Hinzuzufügen: Förſter* Radetzki.

2010. Dyhernfurth. Der Gutsbezirk D. iſt durch miniſterielle Genehmigung vom 13. 3. 1926 in die Stadtgemeinde D. eingemeindet. Reſtteile, die hierbei nicht zur Stadt D. kamen, ſind mit den Nachbargutsbezirken Bſchanz u. Cranz verbunden worden.

2048. Winzig. Bei Adolf **Wende** lies: Mitglied des Preußiſchen (nicht Prov.-) Landtags. Hinzuzuſetzen: Fernſprecher Winzig, Nr. 72.

2210. Weichau (Ober). Das Vorw. Ndr. Reinshain des Rg. II iſt mit 84,5 ha an Herrn Alfr. **Lontke** übergegangen.

2400. Kuhna. Adminiſtr. ſchreibe Apelt.

2563. Hohendorf. Name des Inſpektors Joſchko, anſtatt Woitſchach.

2723/26. Herrſchaft Lindenau Hinzuzufügen bei beſtehend uſw.: (und

5 Gütern im Kreise Liebenwerda), bei Rentamt: 2 landw. Beamte.

2749. Prausnitz (Ober). An Stelle von Rentmeister Schmidt ist ein unverheir. Rendant getreten.

3311. Liebsen. Domänenpächt. Günther von Bucholtz, gestorben am 1. 4. 1926. Witwe: Charlotte von Bucholtz, geb. Friebe.

3360. Kauffung (Lest u. Stimpel). Statt Basaltsteinbruch ist Hartsteinbruch zu setzen. Rindvieh, schwarzbunte Stammherde.

3368 Reichwaldau. Die von Uechtritzschen Erben sind:

1. Major a. D. Walter v. Uechtritz u. Steinkirch in Reichwaldau, der auch die Verwaltung leitet. 2. Rittmstr. im Reiter-Regt. 11 Heinz von Uechtritz und Steinkirch in Ohlau, Feldstraße 6. 3. Frau Margot v. Portatius, geb. v. Uechtritz u. Steinkirch, in Uschütz OS. 4. Frau Katharina v. Tschierschky u. Boegendorff, geb. v. Uechtritz u. Steinkirch, in Ohlau, Oderstr. 9. 5. Frau Erika v. Stegmann u. Stein, geb. v. Uechtritz u. Steinkirch, in Kummelwitz, Kreis Münsterberg.

4326/31. Bei d. Herrschaft Kamienietz ist hinzuzufügen:

Rentmeister Korn in Kamienietz. Insp. Golly ebenda bewirtschaftet die Güter 4326/28. Insp. Bassenge in Xiondslas die Güter 4329/30. Insp. Galle in Ziemientzitz 4331. F für Kamienietz 78 Peiskretscham, für Ziemientzitz 9 Wieschowa.

Druck von Wilh. Gottl. Korn in Breslau.

Vorwort

Die vorliegende dreizehnte Ausgabe des Schlesischen Güter-Adreßbuchs verzeichnet wie bisher in Abteilung I die selbständigen Guts- und Forstbezirke (Rittergüter), einschließlich der zugehörigen Vorwerke, in Abteilung II die größeren Landgüter mit den Namen der Besitzer, Bevollmächtigten, Pächter und des ersten Beamten. Die übrigen Beamten sind meist nur der Zahl und der Diensteigenschaft nach verzeichnet. Der Stern bedeutet, daß der betreffende Beamte eigenen Haushalt führt. Ferner sind angegeben: die Post- (P.), Telegraphen- (T.) und Eisenbahn-Station (E.) nebst deren Entfernung vom Gute, die Fernsprechstelle (F.), der Amtsbezirk (A.), der Standesamtsbezirk (St.), das Amtsgericht (Ag.), das evangelische (eK.) und das katholische (kK.) Kirchspiel, die Gesamtfläche und die einzelnen Anbauflächen, der Grundsteuerreinertrag, die gewerblichen Anlagen sowie besondere Betriebs- und Zuchtrichtungen. Die mit dem Zeichen □ versehenen Güter gehören dem Landlieferungsverbande an.

Jedem Kreise ist eine kurze Beschreibung vorausgeschickt, die Auskunft gibt über Lage, Größe, Einwohnerzahl (1925), Viehstand (1924), Bodenbeschaffenheit, Gewässer, Höhen usw., und welche auch die den Kreis durchlaufenden Eisenbahnen sowie die größeren, für die Landwirtschaft wichtigen, gewerblichen Anlagen verzeichnet, mit Ausnahme der zahlreichen Brennereien und Ziegeleien, die — soweit sie von den Besitzern oder Pächtern betrieben werden — bei den betreffenden Gütern aufgeführt sind. Ferner sind die Landschaftsbezirke und die Bildungsanstalten (außer den Volksschulen) angegeben. Auch die Versorgung der Kreise mit elektrischer Energie ist, soweit uns die Feststellung möglich war, mitgeteilt.

Die Angaben des Güter-Adreßbuchs stützen sich zumeist auf unmittelbare Mitteilungen der Besitzer oder ihrer Stellvertreter sowie auf amtliche Quellen; über die mit ⊙ bezeichneten Güter waren Angaben seitens der Besitzer trotz wiederholter Bemühungen nicht zu erlangen.

Der Erlangung zuverlässiger und genauer Angaben ist wiederum die größte Sorgfalt gewidmet worden. Es liegt in der Natur der Sache, daß die Bearbeitung eines derartigen Buches längere Zeit erfordert und daß deshalb ein Teil der Angaben überholt ist. Indessen haben die bis kurze Zeit vor dem Druck des Buches dem Verlage bekanntgewordenen Veränderungen noch Berücksichtigung gefunden.

Den Herren Landwirten wird die kurze Darstellung der Verfassung und Verwaltung der Landwirtschaftskammer mit ihren Kreiskommissionen, Dienststellen, Einrichtungen und Schulen willkommen sein. Für die industriellen und Handelskreise ist von Wichtigkeit, daß die Postanstalten und die

zahlreichen Fernsprechanschlüsse stets mit den von der Post verlangten Zusätzen angeführt sind, und daß bei den wiederholt vorkommenden Personennamen auf die anderen Stellen im Buche hingewiesen und namentlich der Wohnsitz mitgeteilt wird. Dadurch können beim Ausschreiben von Adressen viel Arbeit, Porto, Schriftstücke usw. gespart werden. Der Erleichterung des Geldverkehrs dient die Angabe der vielen Postscheck- und Bankkonten.

Die Kennzeichnung des alten Familienbesitzes begegnet immer größerer Schätzung, und die entsprechenden Angaben werden immer zahlreicher. Auch die Zusammenlegung in einer Hand befindlicher Güter zu Herrschaften hat wieder eine Vermehrung erfahren, wodurch das Buch bei jeder neuen Ausgabe an Übersichtlichkeit gewinnt.

Die abgetretenen Gebiete haben wir im Rahmen unsres Buches darzustellen versucht, soweit es die lückenhaften Unterlagen zuließen. Immerhin wird auf den Seiten 747—775 namentlich bei den großen Herrschaften ein anschauliches Bild der abgetrennten Teile geboten. Auch ist bei jedem Kreise in den Grenzgebieten der abgetretene Teil Schlesiens nach Flächeninhalt, Einwohnerzahl, Zahl der Städte, Landgemeinden und Gutsbezirke angegeben.

Bei den Landgütern in Abteilung II ist auf vielfachen Wunsch die Grenze für die Aufnahme von etwa 1500 auf etwa 500 ℳ Grundsteuer-Reinertrag herabgesetzt worden. Dadurch ist das Buch um eine große Anzahl von Gütern bereichert worden, soweit die Gemeindevorstände bereit waren, unsre Anfragen zu beantworten.

Zwei Register, ein Orts- und ein Personenverzeichnis, erleichtern den Gebrauch des Buches.

Ein eindrucksvolles Bild von dem Alter des Korn'schen Schlesischen Güter-Adreßbuchs und seiner Entwickelung bietet die Gegenüberstellung der ersten und der dreizehnten Ausgabe. Die erste erschien unter dem Titel „Die Rittergüter Schlesiens" 1870 in einem Umfange von 245 Druckseiten; die dreizehnte ist trotz möglichster Raumausnützung auf XVI und 873 Seiten, also das Dreieinhalbfache angewachsen. Die zwölfte Ausgabe war XII und 726 Seiten, die elfte XII und 700 Seiten, die zehnte IV und 676 Seiten stark.

Zu besonderem Danke ist die Verlagsbuchhandlung den schlesischen Landratämtern verpflichtet, die die Druckvorlage trotz außerordentlicher Arbeitsbelastung zum Teil wiederholt durchgesehen haben.

Breslau, im März 1926.

Die Verlagsbuchhandlung.

Inhaltsübersicht

Seite

Vorwort III
Inhaltsübersicht V
Die Landwirtschaftskammer für die Provinz Schlesien VII
Schlesischer Fischereiverein XIV

Provinz Niederschlesien

Regierungsbezirk Breslau

1. Kreis Breslau 1
2. „ Brieg 28
3. „ Frankenstein 41
4. „ Glatz 56
5. „ Guhrau 68
6. „ Habelschwerdt 82
7. „ Militsch-Trachenberg . 91
8. „ Münsterberg 106
9. „ Namslau 120
10. „ Neumarkt 131
11. „ Neurode 157
12. „ Nimptsch 164
13. Kreis Oels 183
14. „ Ohlau 204
15. „ Reichenbach 220
16. „ Schweidnitz 235
17. „ Steinau 262
18. „ Strehlen 271
19. „ Striegau 286
20. „ Trebnitz 301
21. „ Waldenburg 321
22. „ Groß Wartenberg . . 328
23. „ Wohlau 336

Regierungsbezirk Liegnitz

24. Kreis Bolkenhain 357
25. „ Bunzlau 366
26. „ Freystadt 380
27. „ Glogau 390
28. „ Görlitz 411
29. „ Goldberg-Haynau . . 428
30. „ Grünberg 448
31. „ Hirschberg 457
32. „ Hoyerswerda 468
33. „ Jauer 475
34. Kreis Landeshut 487
35. „ Lauban 492
36. „ Liegnitz 503
37. „ Löwenberg 530
38. „ Lüben 543
39. „ Rothenburg OL. . . 555
40. „ Sagan 570
41. „ Schönau 583
42. „ Sprottau 590

Provinz Oberschlesien

1. Kreis Beuthen 601
2. „ Cosel 604
3. „ Falkenberg 616
4. „ Grottkau 626
5. „ Hindenburg 639
6. „ Kreuzburg 641
7. „ Leobschütz 650
8. „ Lublinitz 664
9. „ Neiße 668
10. Kreis Neustadt 685
11. „ Oppeln 696
12. „ Ratibor 704
13. „ Rosenberg 711
14. „ Rybnik 721
15. „ Groß Strehlitz . . . 721
16. „ Tarnowitz 731
17. „ Tost-Gleiwitz 732

Abgetretene Gebiete

A. An Polen

I. Aus Niederschlesien

1. Aus dem Kreise Guhrau . . 747
2. " " " Namslau . . 747
3. Aus dem Kreise Gr. Wartenberg 747

II. Aus Oberschlesien

1. Aus dem Kreise Beuthen . . 750
2. " " " Hindenburg . 751
3. Kreis Kattowitz 752
4. Aus dem Kreise Lublinitz . . 755
5. Kreis Pleß 758
6. Aus dem Kreise Ratibor . . 762
7. " " " Rybnik . . . 763
8. " " " Tarnowitz . . 769
9. " " " Tost-Gleiwitz . 772

B. An die Tschecho-Slowakei

Aus dem Kreise Ratibor (Hultschiner Ländchen) 773

I. Ortsverzeichnis 777
II. Personenverzeichnis 811

Anhang: Geschäftsanzeigen

Landwirtschaftskammer Schlesien in Breslau

HEINRICH HAUSWALT

BRESLAU X
SALZSTRASSE Nr. 35
FERNRUF: RING 978

MÖBEL· INNENAUSBAU
DEKORATIONEN
STOFFE

◆

LADENEINRICHTUNGEN

Krawczynski & Schapke

Fernruf Ring Nr. 3127 **BRESLAU 8** Vorwerkstraße Nr. 30
INGENIEUR-BÜRO

Wasserversorgungen, Kanalisationen für Gemeinden, Gutshöfe, Badeorte
usw.
Heizungs- und Sanitäre Anlagen aller Art
als Be-, Entwässerungs- u. Warmwasserversorgungsanlagen, Feuerlöscheinrichtungen für Schlösser, Landhäuser, Krankenhäuser, Sanatorien, öffentliche Bauten usw.
Elektrisch-automatische Wasserversorgungen, Selbsttränken. Bohrungen auf Wasser. Enteisenungen, Kläranlagen.

Fachmännische Beratung bei Umbauten, Erneuerungen, Instandsetzungen. Langjährige Erfahrungen. — Erste Referenzen.

Die Landwirtschaftskammer Schlesien.

Die Landwirtschaftskammer Schlesien wurde auf Grund des Gesetzes über die Landwirtschaftskammern vom 30. Juni 1894, nachdem durch Königliche Verordnung vom 3. August 1895 die Errichtung von Landwirtschaftskammern für die Mehrzahl der Provinzen der ehemaligen preußischen Monarchie angeordnet war, eingerichtet. Sie bildete sich am 4. März 1896 und nahm Anfang April desselben Jahres ihre Tätigkeit auf, indem sie in allen Beziehungen an die Stelle des Landwirtschaftlichen Zentralvereins für Schlesien trat, dessen Auflösung zu ihren Gunsten in den Sitzungen des Zentralkollegiums am 2. März bezw. 8. Mai 1896 beschlossen worden war.

Zum Zwecke der korporativen Organisation des landwirtschaftlichen Berufsstandes geschaffen, hat die Landwirtschaftskammer die Bestimmung:

1. Die Gesamtinteressen der Land- und Forstwirtschaft der Provinzen Nieder- und Oberschlesien wahrzunehmen und alle auf die Hebung und Förderung der Lage des ländlichen Grundbesitzes hinzielenden Einrichtungen zu fördern.

2. Die Verwaltungsbehörden bei allen die Land- und Forstwirtschaft betreffenden Fragen durch tatsächliche Mitteilungen und Erstattung von Gutachten zu unterstützen, welche sich nicht nur auf Maßregeln der Gesetzgebung und Verwaltung von allgemein landwirtschaftlichem Interesse, sondern auch vor allem auf Maßnahmen zu erstrecken haben, welche die Organisation des ländlichen Kredits und sonstige gemeinsame Aufgaben betreffen.

3. Den technischen Fortschritt der Landwirtschaft durch zweckentsprechende Einrichtungen zu fördern.

4. Nach Maßgabe der für die Börsen und Märkte zu erlassenden Bestimmungen bei der Verwaltung und den Preisnotierungen der Produktenbörsen sowie der Märkte, insbesondere der Viehmärkte, mitzuwirken.

Die Zahl der in den Wahlbezirken zu wählenden Mitglieder der Landwirtschaftskammer beträgt 119. Wahlbezirke sind die einzelnen Landkreise mit Ausnahme des Kreises Beuthen Land und der Restkreise Tarnowitz und Hindenburg, des Landkreises Ratibor und des Restkreises Rybnik, des Landkreises Rosenberg und des Restkreises Lublinitz (Guttentag), welche zu je einem Wahlbezirk vereinigt sind. In den Wahlbezirken Breslau, Neumarkt, Schweidnitz, Glogau, Liegnitz, Leobschütz, Neiße, Ratibor mit Restkreis Rybnik und Rosenberg mit Restkreis Lublinitz (Guttentag) werden je drei, in den übrigen Wahlbezirken je zwei Mitglieder gewählt. Zu den in den Wahlbezirken gewählten Kammermitgliedern treten auf je volle zehn Mitglieder ein weiteres Mitglied durch Zuwahl hinzu (§ 14 des Gesetzes zur Änderung des Landwirtschaftskammergesetzes vom 16. Dezember 1920).

Der Vorstand der Landwirtschaftskammer besteht aus dem Vorsitzenden, dessen erstem Stellvertreter, dessen zweitem Stellvertreter und 9 weiteren Mitgliedern; für diese 9 Mitglieder werden ebensoviele Stellvertreter gewählt. Zur Unterstützung des Vorstandes sind Ausschüsse gebildet.

Der Vorstand

setzt sich für die Wahlperiode 1925/27 wie folgt zusammen:

Vorsitzender:

Dr. h. c. v. Klitzing-Niederzauche, Rittergutsbesitzer, Geh. Regierungsrat.

1. Stellvertreter des Vorsitzenden: v. Bernuth-Heinzendorf, Rittergutsbesitzer, Amtsrat.
2. Stellvertreter des Vorsitzenden: Hillebrand-Hennersdorf, Landwirt.

Mitglieder:

Schneider-Ober Ludwigsdorf, Gutsbesitzer. — Graf v. Stosch-Alt Kessel, Landesältester. — Besser-Gotschdorf, Erbscholtiseibesitzer. — Roßdeutscher-Schweidnitz, Ökonomierat. — Barthel-Bad Salzbrunn, Gutsbesitzer. — v. Grolman-Zwornogoschütz, Rittergutsbesitzer, vortrag. Rat a. D. — Apostel-Krappitz, Landwirt. — v. Cholitz-Wiese-gräfl., Landrat a. D. — Mettenheimer-Urbanowitz, Rittergutsbesitzer, Ökonomierat.

Stellvertreter:

Grünig-Kalkreuth, Erbscholtiseibesitzer. — Meinking-Obernitz, Rittergutspächter. — Wolf-Berna, Rittergutsbesitzer. — Schindler-Münchwitz, Gutsbesitzer. — Engmann-Lampersdorf, Stellenbesitzer. — v. Websky-Karlsdorf, Rittergutsbesitzer. — Beier-Riemertsheide, Bauergutsbes. — Bauer-Sternalitz, Mühlenbesitzer. — Cimander, Schönwald, Landwirt.

Eine dauernde Vertretung in den einzelnen Wahlbezirken besitzt die Landwirtschaftskammer in besonderen örtlichen Organen, den

Landwirtschaftlichen Kreiskommissionen,

welche sich zusammensetzen:

1. aus den Mitgliedern der Landwirtschaftskammer des betr. Kreises,
2. aus den Abgeordneten der zugehörigen landwirtschaftlichen Vereine und
3. aus zugewählten Personen.

Die Vorsitzenden und stellvertretenden Vorsitzenden der Landwirtschaftlichen Kreiskommissionen in den Provinzen Nieder- u. Oberschlesien sind nach dem Stande vom 1. April 1925 die folgenden:

I. Provinz Niederschlesien.

A. Regierungsbezirk Breslau.

Breslau. V: Steuer, Rittergutsbesitzer, Malkwitz, Bz. Breslau. Die Geschäftsstelle befindet sich in Breslau 10, Matthiasplatz 5. — St: Schindler, Gutsbesitzer, Münchwitz, Post Rothsürben.

Brieg. V: W. Baumgart, Erbscholtiseibes. in Paulau, Post Brieg, Bezirk Breslau. — St: Graf v. Pfeil und Klein-Ellguth, Rittergutsbes., Kreisewitz, Post Alzenau, Kr Brieg.

Frankenstein. V: Volkmer, Georg, Gutsbesitzer, Zadel, Post Frankenstein (Schles.). — St: Litsche, Gutsbesitzer, Stolz, Kr. Frankenstein. Schles.

Glatz. V: Klein, Stellenbesitzer, Raumnitz, Post Ullersdorf, Kr. Glatz. — St: Seifert, Bauerngutsbesitzer, Eisersdorf, Kr. Glatz, Nr. 32.

Guhrau. V: von Bernuth, Rittergutsbes., Amtsrat, Heinzendorf, Post Kraschen, Kr. Guhrau. — St: zurzeit nicht vorhanden.

Habelschwerdt. V: Vertreter: Taube, Rittergutsbesitzer, Neu Waltersdorf, Post Alt Waltersdorf, Kr. Habelschwerdt. — St: z. Z. unbesetzt.

Militsch-Trachenberg. V: v. Grolman, Landschaftsdirektor auf Zwornogoschütz, Post Kraschnitz. — St: Graf zu Stolberg, Rittergutsbesitzer, Brustawe.

Münsterberg. V: Welzel, Gutsbesitzer, Neumen, Post Heinrichau, Bz. Breslau. St.: zurzeit nicht vorhanden.

Namslau. V: von Loesch, Landesältester, Lorzendorf, Post Buchelsdorf, Kreis Namslau. — St: Preuß, Rittergutsbesitzer, Belmsdorf, Post Buchelsdorf, Kreis Namslau.

Neumarkt. V: von Roeder, Rittergutsbesitzer, Groß Gohlau, Kreis Neumarkt. — St: Frey, Rittergutspächter, Brandschütz, Post Klein Bresa, Kreis Neumarkt.

Neurode. V: Rauhut, Rittergutsbesitzer, Ebersdorf, Kr. Neurode. — St: Oskar Graf v. Pilati, Landschaftsdirektor, Schlegel.

Nimptsch. V: Rößler, Erbscholtiseibesitzer, Gleinitz bei Jordansmühl. — St: v. Webský, Rittergutsbesitzer, Karlsdorf, Post Trebnig, Kr. Nimptsch.

Oels. V: Rohnstock, Rittergutspächter, Oberamtmann, Nieder Schmollen, Post Groß Zöllnig, Kreis Oels. — St: Kalkbrenner, Gutsbesitzer, Dammer, Post Oels (Schles.).

Ohlau. V: v. Eicke und Polwitz, Rittergutsbesitzer, Marschwitz, Post Ohlau. — St: Kresse, Gutsbesitzer, Niefnig bei Ohlau.

Reichenbach. V: Grundmann, Gutsbes., Hennersdorf, Kr. Reichenbach. — St: zurzeit nicht vorhanden.

Schweidnitz. V: Roßdeutscher, Ökonomierat, Schweidnitz, Bismarckstr. 2. — St: zurzeit nicht vorhanden.

Steinau. V: Strach, Rittergutsbesitzer, Nährschütz, Post Köben (Oder). — St: Engmann, Stellenbesitzer, Lampersdorf, Post Steinau (Oder).

Strehlen. V: Graf v. Sauerma, Rittergutsbesitzer, Glambach, Post Ruppersdorf (Schles.). — St: zurzeit nicht vorhanden.

Striegau. V: Dr. Frhr. von Richthofen, Landrat a. D., Kuhnern, Kr. Striegau. — St: Scholz, Gutsbesitzer in Haidau, Post Striegau.

Trebnitz. V: Mann, Rittergutsbesitzer, Ökonomierat, Konradswaldau, Post Stroppen, Kr. Trebnitz. — St: zurzeit unbesetzt. — Geschäftsf.: Kreistierzuchtinsp. Kettner, Trebnitz (Schles.).

Waldenburg. V.: Paul Rothe, Rittergutspächter, Idahof, Post Bad Salzbrunn. Die Geschäftsstelle befindet sich in Ober Waldenburg, Chausseestr. 3. — St: Heinrich Barthel, Gutsbes., Ober Salzbrunn, Post Bad Salzbrunn.

Groß Wartenberg. V: Dr. von Korn, Rittergutsbesitzer, Rudelsdorf, Kr. Groß Wartenberg. — St: zurzeit nicht vorhanden.

Wohlau. V: Schallehn, Amtsrat, Domänenpächter, Leubus, Kr. Wohlau. — St: Pavel, Bauergutsbesitzer, Seifersdorf, Post Dyhernfurth.

B. Regierungsbezirk Liegnitz.

Bolkenhain. V: O. Scholz, Gutsbesitzer, Ober Rohnstock, Post Rohnstock, Kreis Bolkenhain. — St: zurzeit nicht vorhanden.

Bunzlau. V: Kolshorn, Gutsbesitzer, Bunzlau. — St: Glauer, Gutsbesitzer, Schönfeld, Bz. Liegnitz.

Freystadt. V: Pöhn, Rittergutsbesitzer, Pürben, Post Niebusch. — St. Stabrey, Erbscholtiseibesitzer, Gemeindevorsteher, Költsch, Post Alt Tschau.

Glogau. V: vom Berge und Herrendorff, Rittergutsbesitzer auf Herrndorf, Kr. Glogau. — St: Herzog, Gutsbesitzer, Zätschau, Post Glogau.

Görlitz. V: O. Schneider, Gutsbesitzer, Ober Ludwigsdorf, Post Ludwigsdorf (O. Lausitz). — St: zurzeit nicht vorhanden.

Goldberg-Haynau. V: Schaefer, Rittergutsbesitzer, Ökonomierat, Schloß Giersdorf, Kr. Goldberg-Haynau (Schles.). — St: Lohmeyer, Rittergutsbesitzer, Nieder Göllschau, Post Haynau (Schles.).

Grünberg. V: Liers, Amtsvorsteher, Prittag, Post Alt Kessel, Kreis Grünberg. — St: Graf von Stosch, Landesältester, Alt Kessel, Kreis Grünberg.

Hirschberg. V: Wolf, Rittergutspächt, Boberröhrsdorf. — St: zurzeit unbesetzt.

Hoyerswerda. V: zurzeit nicht vorhanden. — St: Petsch, Ackerbürger, Hoyerswerda.

Jauer. V: Dr. Weitz, Stadtgutsbesitzer, Jauer. — St: Weigmann, Erbscholtiseibesitzer, Baritsch, Post Hertwigswaldau, Kr. Jauer.

Landeshut. V: Stocker, Wirtschaftsbesitzer, Hartau (Grüssauisch), Post Wittgendorf, Kr. Landeshut (Schles.). — St: Pohl, Landwirt, Landeshut (Schles.)

Lauban. V: Wolf, Rittergutsbesitzer, Berna, Post Bellmannsdorf (Kreis Lauban). — St: Hoßmann, Friedrich Karl, Gutspächter, Kerzdorf, Post Lauban.

Liegnitz. V: Goebel, Amtsvorsteher, Kaudewitz, Post Wahlstatt. — St: Dr. Dyhrenfurth, Rittergutsbesitzer, Petersdorf, Post Spittelndorf.

Löwenberg. V: E. Scholz, Gutsbesitzer, Nieder Görisseiffen, Post Görisseiffen, Bezirk Liegnitz. — St: Reich, Gartenbesitzer, Rabishau (Isergeb.)

Lüben. V: (Vertreter): Waegner, Rittergutsbesitzer, Radeck, Post Nieder Gläsersdorf (Bz. Liegnitz). — St.: zurzeit nicht vorhanden.

Rothenburg. V: von Lucke, Landrat a. D., Mückenhain, Post Kodersdorf. — St: Meinking, Rittergutspächter, Ödernitz, Post Niesky (O.Lausitz).

Sagan. V: Grünig, Scholtiseibesitzer, Kalkreuth, Post Schönbrunn, Kreis Sagan. — St: Herzog, Bauerngutsbesitzer, Burau, Kreis Sagan.

Schönau. V: Vogler, Rittergutsbesitzer, Schönwaldau (Bz. Liegnitz). — St: Bartsch, Bauergutsbesitzer, Jannowitz (Riesengeb.).

Sprottau. V: Maetschke, Rittergutsbesitzer, Rückersdorf (Schles.). — St: zurzeit nicht vorhanden.

II. Provinz Oberschlesien.

Beuthen mit Tarnowitz, Hindenburg. V: Baildon, Rittergutsbesitzer, Broslawitz, Oberschles. — St: Przondziono, Ackerbürger, Beuthen OS.

Cosel. V: Mettenheimer, Rittergutsbesitzer, Ökonomierat, Urbanowitz, Kr. Cosel. — St: zurzeit nicht vorhanden.

Falkenberg. V: v. Wichelhaus, Rittergutsbesitzer, Schönwitz, Post Dambrau (Bz. Oppeln). — St: z. Z. unbesetzt.

Grottkau. V: Hillebrand, Landwirt, Amtsvorsteher, Hennersdorf, Kreis Grottkau. — St: zurzeit nicht vorhanden.

Kreuzburg. V: Dr. Tuckermann, Domänenpächter in Ober Schmardt, Kr. Kreuzburg. — St: Menzel, Stellenbesitzer in Wesendorf, Post Ludwigsdorf (Oberschles.).

Leobschütz. V: Franzke, Anbauer, Schönau (Bz. Oppeln) Nr. 100d. — St: Staffig, Anbauer, Poßnitz Post Hochkretscham.

Neiße. V. (Vertreter): Frhr. von Friedenthal-Falkenhausen, Fideikommißbesitzer auf Friedenthal-Giesmannsdorf. — St: zurzeit nicht vorhanden.

Neustadt. V: von Choltitz, Landrat a. D. auf Schloß Wiese gräflich. — St: zurzeit nicht vorhanden.

Oppeln. V: Graf von Garnier, Majoratsbesitzer, Turawa. — St: zurzeit unbesetzt.

Ratibor. V: Kies, Stadtrat, Ratibor. — St: zurzeit nicht vorhanden.

Rosenberg. V: Strzoda, Landrat, Rosenberg OS. — St: v. Aulock, Majoratsbes., Radau, Post Zembowitz (Oberschles.).

Groß Strehlitz. V: Bittner, Erzpriester, Klein Pluschnitz, Post Tost (Oberschles.). — St: Dieterici, Ökonomierat, Schloß Groß Strehlitz.

Tost-Gleiwitz. V: Cimander, Landwirt, Schönwald, Kr. Gleiwitz. — St: zurzeit nicht vorhanden.

Die Hauptverwaltung

der Landwirtschaftskammer befindet sich in Breslau 10, Matthiasplatz 5 (Fernspr. Ohle 8940—51). Amtsstunden: bei der Hauptverwaltung und sämtlichen Instituten im Sommer von 7 Uhr vorm. bis 2½ Uhr nachm., im Winter von 8 Uhr vorm. bis 3½ Uhr nachm., Sonnabends im Winter bis 1½ Uhr und im Sommer bis 1 Uhr mittags.

Beamte.

Hauptgeschäftsführer:
Dr. Reimann, Ökon.-Rat, Kammerdirektor.
(Sprechstunden 11—1 Uhr).

Abteilungs-Vorsteher:
Abt. I (Volkswirtsch.): Syndikus Dr. Klawki, zugl. ständ. Vertreter d. Kammerdirektors.
Abt. II (Rechtsangel.): Syndikus Kaintzik u. Dr. jur. Molle.
Abt. III (Ackerbau, Saatzucht): Direktor Dr. Wagner.
Abt. IV (Tierzucht): Dr. Richter, Tierzuchtdirektor, zugleich ständiger Vertreter des Kammerdirektors.
Abt. V (Vereinswesen): Dr. Scheffler,
Abt. VI (Arbeiterwesen): Dr. Schick.
Abt. VII (Kulturtechn. u. Wiesenb.): Scheibe.
Abt. U (Schulwesen): Jerrentrup.

Instruktor für Milchwirtschaft an der Hauptverwaltung:
Dr. Klose.

Tierzuchtdirektoren:
Meyer, stellv. Tierzuchtdirektor, Instruktor für Pferdezucht, Geschäftsführer d. Verbände Schles. Kalt- und Warmblutzüchter.

Dr. Stanjek, Zuchtdirektor, Leiter der Rindviehzuchtabteilg. d. Landwirtschaftskammer, Geschäftsführer des Verbandes Schlesischer Rindviehzüchter.

Tierzuchtinspektoren an der Hauptverwaltung:
Stade, Tierzuchtinspektor, Geschäftsführer des Verbandes Schlesischer Ziegenzüchter.
Braun, Tierzuchtinspektor, Geschäftsführer des Verbandes Schlesischer Schafzüchter.
Schoetzau, Tierzuchtinspektor, Geschäftsführer des Verband. Schles. Schweinezücht.
Plüddemann u. Niemann, Tierzuchtinspekt.

Geschäftsstelle für Fischerei und Teichwirtschaft.
Leiter: Dr. Mehring.

Saatzuchtinspektoren an der Hauptverwaltung:
Leipziger, Dr. Oberstein, Dr. Hiller.

Obstbauinspektor: Rein.

Lehrerin der landwirtschaftl. Haushaltungskunde:
Lau, Geschäftsführerin des Verbandes landw. Hausfrauenvereine.

Hauptbüro: Knoff, Bürodirektor.

Rechnungsstelle:
Krausse, Rechnungsdirektor.

Hauptkasse: Lachmann, Hauptkassenrendant.

Landw. Versuchs- u. Forschungsanstalt und Landw.-chemische Untersuchungsanstalt der Landwirtschaftskammer Schlesien zu Breslau.
Matthiasplatz 5 (Fernspr. Ohle 8940-51).
Direktor: Dr. Meyer.
Ständiger Vertreter des Direktors:
Dr. Krannich, Abteilungsvorsteher.

Landw. Versuchs- u. Forschungsanstalt für Pflanzenkrankheiten und Landw.-botanische Untersuchungsanstalt der Landwirtschaftskammer Schlesien zu Breslau.
Matthiasplatz 5, Sth. r. (Fernspr. wie vor).
Direktor: Dr. Grosser.
Ständiger Vertreter des Direktors:
Dr. Laske, Leiter der Hauptstelle für Pflanzenschutz.

Zeitschrift der Landwirtschaftskammer Schlesien.
Matthiasplatz 8, II. (Fernspr. wie vor).
Hauptschriftleiter:
Dr. Rieger.
Vorsteher der Anzeigengeschäftsstelle: Saffe.

Tierseuchenamt der Landwirtschaftskammer Schlesien.
Matthiasstr. 68 I. (Fernspr. wie vor).
Direktor: Dr. Schumann.

Milchwirtschaftliches Institut d. Landwirtschaftskammer Schlesien.
Matthiaspl. 7 (Fernspr. wie vor).
Direktor: Dr. Köhler.

Forstabteilung der Landwirtschaftskammer Schlesien.
Matthiaspl. 4 III. (Fernspr. wie vor).
Leiter: Hertz, Forstrat d. Landwirtschftsk.

Ständ. Vertreter des Leiters: Freitag, Oberförster der Landwirtschaftskammer.

Bauamt der Landwirschaftskammer Schlesien.
Matthiasplatz 5 III (Fernspr. wie vor).
Leiter: Baudirektor Scheelhaase.

Maschinenbaustelle der Landwirtschaftskammer Schlesien.
Hansastr. 25 (Fernspr. wie vor).
Leiter: Ingenieur Fritz.

Buchführungsstelle der Landwirtschaftskammer Schlesien.
Matthiaspl. 5 (Fernspr. wie vor).
a) betriebswirtschaftliche Abtlg.,
Leiter: Direktor Dethlefs.
b) technische Abteilung,
Leiter: Abteilungsvorsteher Albrecht.

Stellenvermittelungsamt für fachl. Betriebsbeamte u. Lehrstellenvermittlg.
Matthiaspl. 5II. (Fernspr. wie vor).
Leiter: Dr. Schick, Abteilungsvorsteher

Arbeitsnachweis der Landwirtschaftskammer Schlesien.
Bahnhofstraße 19.
Abtlg. f. Ausländer (Fernspr. Ohle 1116)
Abtlg. f. Inländer (Fernspr. Ring 9592)
Vorsteher: Radetzki.

Versuchs- und Lehrgut der Landwirtschaftskammer Schlesien
in Ohlau-Baumgarten.
(Fernspr. Ohlau 68. Bkk. Kommunalbank f. Schlesien, Fil. Ohlau.)
Leiter: Hüffner.
Rentmeister: Schiller.

Im Verwaltungsgebäude der Landwirtschaftskammer sind untergebracht:

Geschäftsstelle des Landwirtschaftlichen Vereins zu Breslau.
(Fernspr. Ohle 8940—51. Postscheckkonto Breslau 2970.)
Vorsitzender: Landesältest. von Websky, Karlsdorf bei Trebnig, Kr. Nimptsch.
Geschäftsführer: Ökonomierat Dr. Reimann, Breslau.

Geschäftsstelle des Vereins der Domänenpächter Schlesiens.
(Fernspr. Ohle 8940/51. Postscheckkonto Breslau 13471.)
Vorsitzender: von Berauth, Amtsrat auf Heinzendorf, Post Kraschen (Kreis Guhrau).
Geschäftsführer: Syndikus Dr. Klawki in Breslau.

Ermittelungsstelle der Preuß. Hauptlandwirtschaftskammer Berlin, Zweigstelle Breslau.
(Fernspr. Ring 7706 u. Ohle 8940—51).
Leiter: Schimmeyer.

Lehranstalten der Landwirtschaftskammer Schlesien.

A. Höhere Lehranstalt für praktische Landwirte (Seminar für Landwirte) in Schweidnitz.
Leiter: Direktor Engelmann.
(Fernspr. Schweidnitz 632).

B. Landwirtschaftliche Aufbauschulen.
Brieg. Leiter: Studiendirektor Grützner (Fernspr. Brieg, Bz. Breslau 226).
Liegnitz. Leiter: Studiendirektor Dr. Behlen. (Fernspr. Liegnitz 2066).

C. Landwirtschaftliche Schulen.
1. Neiße. Leiter: Direktor Meisel. (Fernspr. Neiße 644).
2. Görlitz. Leiter: Direkt. Dr. Oehmichen. (Fernspr. Görlitz 388).
3. Trebnitz. Leiter: Direktor Théremin. (Fernspr. Trebnitz, Schles. 141).
4. Glatz. Leiter: Direktor Dr. Perlitius. (Fernspr. Glatz 415).
5. Sprottau. Leiter: Direktor Steinmeister.
6. Haynau. Leiter: Direktor v. Paczensky und Tenczin. (Fernspr. Haynau, Schles. 384).
7. Leobschütz. Leiter: Direktor Gottwald.
8. Reichenbach. Leiter: Direkt. Schneider. (Fernspr. Reichenbach, Schles. 550).
9. Strehlen. Leiter: Dir. Schoennenbeck. (Fernspr. Strehlen, Schles. 136).
10. Landeshut. Leiter: Direktor Dr. Tietze. (Fernspr. Landeshut, Schles. 57).
11. Lauer. Leiter: Direktor Richter.
12. Namslau. Leiter: Direktor Ocklitz.
13. Gnadenfeld. Leit.: Dir. Dr. Hülsmann. (Fernspr. Gnadenfeld 55).
14. Herischdorf. Leiter: Direktor Moscherosch.
15. Wohlau. Leiter: Direktor Knoch.
16. Freystadt. Leiter: Direktor Schwollmann.
17. Bunzlau. Leiter: Direktor Kessel. (Fernspr. Bunzlau 375).
18. Glogau. Leiter: Direktor Dr. Herrmann. (Fernspr. Glogau 459).
19. Löwenberg. Leiter: Direktor Böhme.
20. Lauban. Leiter: Direktor Voellmer. (Fernspr. Lauban 426).
21. Bolkenhain. Leiter: Direktor Ritter.
22. Neustadt. Leiter: Direktor Römer. (Fernspr. Neustadt, Oberschles. 42).
23. Festenberg. Leiter: Direktor Scheibe.
24. Oels. Leiter: Direktor Baumann. (Fernspr. Oels, Schles. 183).
25. Kreuzburg. Leiter: Direktor Meister. (Fernspr. Kreuzburg, Oberschles. 224)

26. Neumarkt. Leiter: Direktor Neuhaus. (Fernspr. Neumarkt, Schles. 47).
27. Oppeln-Sczepanowitz. Leiter: Direktor Scheidgen. (Fernspr. Oppeln 952).
28. Ohlau-Baumgarten. Leiter: Direktor Langner. (Fernspr. Ohlau 68).
29. Nimptsch. Leiter: Direktor Hirsch.
30. Frankenstein. Leiter Direktor Frank. (Fernspr. Frankenstein, Schles. 161.
31. Groß Strehlitz. Leiter: Direktor Reuter.
32. Striegau. Leiter: Direktor Zobel. (Fernspr. Striegau 156).
33. Tost. Leiter: Direktor Nick.

D. Schlesische Forstschule Reichenstein.

Leiter: Forstmeister Rieger.
(Fernspr. Reichenstein, Schles. 21).

E. Lehranstalt für Obst- und Gartenbau in Proskau.

Leiter: Direktor Bauer.
(Fernspr. Proskau 2).

F. Gärtnerwinterschule in Ohlau-Baumgarten.

Leiter: Direktor Langner.

G. Mädchenparallelklassen von landwirtschaftlichen Schulen.

Bunzlau. Leiterin: Katharina Neumann.
Haynau. Leiterin: Elfriede Seiffert.
Trebnitz. Leiterin: Anni Craemer.
Groß Strehlitz Leiterin: Elisabeth Preiß.

H. Landw. Haushaltungsschulen.

1. Bernstadt. Vorsteherin: Frl. Benende.
2. Volkenhain. Vorsteh.: Frau Lange. (Fernspr. Volkenhain 144).
3. Grottkau. Vorsteherin: Frl. Maskus. (Fernspr. Grottkau 101.)
4. Neustädtel. Vorst.: Frl Springer. (Fernspr. Neustädtel, Bz. Liegnitz, 39).

I. Geflügelzuchtanstalt Heidehof-Rothwasser (Oberlaus.).

Leiter: Müller, Saatzuchtmeister.

Wirtschaftsberater, Bezirks- u. Kreistierzuchtinspektionen innerhalb der Provinzen Nieder- und Oberschlesien.

A. Wirtschaftsberater der Landwirtschaftskammer:

Dr. Burmester, Breslau 13, Körnerstr. 10.

B. Bezirkstierzuchtinspektionen:

1. Görlitz
mit Zweigstelle in Bunzlau, umfassend die Kreise Görlitz, Lauban, Bunzlau, Rothenburg. Leiter: Bezirkstierzuchtdirektor Goebel Görlitz, Kreishaus.
2. Schönau
mit Zweigstellen in Liebichau bei Ndr. Salzbrunn und Hirschberg, umfassend die Kreise Schönau, Waldenburg, Landeshut, Löwenberg, Hirschberg, Volkenhain. Leiter: Bezirkstierzuchtdirektor Moor, Schönau (Katzbach).
3. Ratibor,
umfassend die Kreise Ratibor, Leobschütz, Cosel, Gleiwitz, Beuthen. Leiter: Bezirkstierzuchtdirektor Figulla, Ratibor, Oberwallstr. 2.
4. Münsterberg,
umfassend die Kreise Münsterberg und Nimptsch. Leiter: Bezirkstierzuchtinspektor Pischel. Münsterberg (Schles.), Kirchstr. 2.
5. Lüben,
umfassend die Kreise Lüben u. Steinau. Leiter: Bezirkstierzuchtinspektor Dr. Klempnauer, Lüben (Schles.), Hann von Weyhernstraße.
6. Guhrau,
Leiter: Kreistierzuchtinsp. Lachmann, Alt Guhrau.
7. Sagan,
Leiter: Tierzuchtinspektor Bilke, Sagan, Ressource.
8. Grünberg,
Leiter: Tierzuchtinspektor Leihfeld, Grünberg (Schles.).

Schleſiſcher Fiſcherei-Verein zu Breslau.

Der Verein bezweckt die Hebung und Förderung der Fiſcherei auf den Gebieten der Fluß- und Teich- oder Seenwirtſchaft innerhalb der Provinzen Nieder- und Oberſchleſien, insbeſondere auch die Veredelung des Zuchtmaterials und die Verwertung der Erzeugniſſe, ferner die Errichtung und Pflege von Fiſchzuchtanſtalten, Fiſchereigenoſſenſchaften und Fiſchverkaufsſtellen. Alljährlich findet ein Fiſchereilehrgang ſtatt.

Der Verein vergibt Fiſch- und Krebsbeſatz für öffentliche Gewäſſer, weiſt Bezugsquellen für Beſatzfiſche nach, unternimmt die Unterſuchung und Begutachtung von fließenden Gewäſſern, Teichen und Seen; ferner bearbeitet er Entwürfe und Wirtſchaftspläne von Teichanlagen durch ſeine Geſchäftsſtelle Breslau 13, Sadowaſtraße 37.

Vorſtand:

Vorſitzender: Reichsgraf Hans Heinrich XVI. von Hochberg-Fürſtenſtein, Rittmeiſter d. R. a. D. auf Wirſchkowitz.

Stellvertretender Vorſitzender: Carl-Friedrich Graf von Pückler-Burghauß, Rittmeiſter a. D. auf Schloß Friedland (Bz. Oppeln).

Beiſitzer: Hugo von Ruffer, Major a. D., auf Rudzinitz, Kreis Gleiwitz.
L. C. Graf von Balleſtrem, Rittm. d. R. a. D., Breslau 1, Wallſtr. 4.
Oberforſtrat Wagner, Kohlfurt.
Major a. D. v. Heemskerk, Generalbevollmächtigter, Militſch.
Kaufmann Georg Schirdewan in Breslau 8, Kloſterſtraße 106.
Fiſchermeiſter Carl Casper, Breslau 10, Waſſergaſſe 20.

Geſchäftsführer: Dr. H. Mehring, Schriftführer und Schatzmeiſter des Vereins, Breslau 13, Sadowaſtraße 37.

Jagst du gerecht als deutscher Jäger, dein Freund, dein Führer sei

Der Heger

Illustrierte Wochenschrift für waidgerechte Jagd, Wildhege, Hundezucht u. Schießwesen!
Erstklassiger Mitarbeiterstab.
Vorzügliche Bebilderung.
Vierteljährl. 4.50 Mk. Probehefte kostenfrei durch
Heger-Verlag Wilh. Gottl. Korn, Breslau 1

Es war einmal

Jagderinnerungen von Otto Vollrath von Watzdorf

Rittmeiſter a. D. im Huſaren-Regt. Graf Goetzen (2. Schleſ.) Nr. 6
Mit Illuſtrationen und Buchſchmuck von Hans Dreßler
und Max Frieſe

Sr. Kaiſerl. und Königl. Hoheit Kronprinz Wilhelm gewidmet

Preis gebunden 3,— RM., geheftet 2, RM.—

„Es war einmal", ſo beginnt jedes Märchen. Es war einmal, ſo können leider wir Deutſchen ſo unendlich vielem nachſeufzen, was wir durch den Zuſammenbruch unſeres Volkes verloren haben, nicht in letzter Reihe die deutſchen Weidmänner. Das Buch enthält köſtliche Erinnerungen an Stunden reinſten Genuſſes auf der Wildbahn im freien und ſtarken Vaterlande

---

Hie guet deutſch Weydewerk allewege

Prachtſammelwerk der beſten deutſchen Jagdſchriftſteller
Bearbeitet von Heinz Alfred von Byern
Schriftleiter Ulrich Scherping

*

320 Seiten Text, 8 vierfarbige und 8 Tondruck-Tafelbilder, 84 Bilder im Text, vornehmſte Ausſtattung, elegant. Einband, grün mit Golddruck / Preis 12,— RM.

*

Dieſes in ſeiner Art einzig daſtehende Werk iſt für jeden deutſchen Weidmann eine wirkliche Freude. Wir begleiten unſere bekannteſten Jagdſchriftſteller in ihren mannigfachen Schilderungen und Erlebniſſen, wir freuen uns an den farbenprächtigen, der Natur abgelauſchten Bildern, wir erleben Freude — echte Jägerfreude — wie ſie nur ein deutſches Weidmannsherz empfinden kann.

Verlag von Wilh. Gottl. Korn, Breslau 1

Fernſprecher Ring 1454 / Poſtſcheckkonto Breslau 38

Regierungsbezirk Breslau

*

FERNRUF
RING 6470/71

W. KELLING

FARBEREI

und chemische Reinigung
für Garderoben aller Art /
Teppiche / Portieren u. Hüte

Pelz-Zurichterei u. Färberei

Großwäscherei
für Haus- und Feinwäsche
sowie auch Stärkewäsche

GARDINEN:
Spezialwäscherei
mit Appretur „Auf neu"

BRESLAU-

KLEIN-
TSCHANSCH

*

Provinz Niederschlesien.

Regierungsbezirk Breslau.

1. Land- (und Stadt-) kreis Breslau.

Stadtkreis. Größe: 49,2 qkm. — Einwohner: 554 801.

Landkreis. Größe: 732,948 qkm. — Einwohner: 102 050. — Landgemeinden: 167. — Gutsbezirke: 116. — Amtsbezirke: 44. — Viehstand: 8 521 Pferde, 33 177 Stück Rindvieh, 28 586 Schweine, 4 627 Schafe, 9 927 Ziegen, 358 Maultiere, 145 269 Stück Federvieh, 2 073 Bienenstöcke. — Lage: fast in der Mitte des gleichnamigen Regierungsbezirks an der Oder gelegen, welche den Kreis dergestalt teilt, daß etwa $^1/_{10}$ der Fläche auf dem rechten Ufer liegt.

Die Güter gehören sämtlich zur Breslau-Brieger Fürstentums-Landschaft. — Bodenbeschaffenheit: linksseitig der Oder durchschnittlich gut, rechtsseitig im ganzen geringer. Der durchschnittliche Grundsteuer-Reinertrag beträgt pro Hektar Acker: 27,81 *M*, Wiesen: 29,77 *M*, Wald: 12,14 *M*. Von der Gesamtfläche sind: 568,60 qkm Acker, 68,76 qkm Wiesen, 46,42 qkm Holzungen. — Gewässer: der Oderstrom; die Flüsse Ohle, Lohe, Weide und Weistritz. — Eisenbahnen mit den Bahnhöfen: die Oberschlesische mit Brockau, Kattern u. Sambowitz; Breslau—Mittelwalde mit Schönborn, Rothsürben und Wangern; Breslau—Zobten mit Woischwitz, Haltestelle Hartlieb, Klettendorf, Bettlern, Domslau, Koberwitz, Wirrwitz, Puschkowa, Albrechtsdorf; Breslau—Schweidnitz—Freiburg mit Groß Mochbern, Schmolz und Sadewitz; Niederschl.-Märkische mit Klein Mochbern, Mariahöfchen und Neukirch; Breslau—Stettin mit Schmiedefeld und Herrnprotsch; Breslau—Posen mit Pöpelwitz, Oswitz u. Weidenhof; Rechte-Oder-Ufer mit Haltestelle Schottwitz und Zweigbahn bis Trebnitz; Breslau Hptbh.—Carlsmarkt—Oppeln mit Brockau, Tschechnitz, Kottwitz, Tschirne und Meleschwitz; Breslau Odertor—Laskowitz-Beckern mit den Stationen Schottwitz, Cawallen, Schwoitsch, Drachenbrunn, Wüstendorf, Groß Nädlitz, Clarencranst, Meleschwitz; die Nebenbahn Koberwitz—Heidersdorf mit den Stationen Koberwitz, Schönbankwitz und Buchwitz; die Kleinbahn Breslau—Trebnitz mit Carlowitz, Rosenthal, Lilienthal und Protsch-Weide.

Fabriken landwirtschaftl. Maschinen, Ölfabriken, Dampfsägemühlen u. Mühlenbauanstalten in Breslau; Fabriken chemischer Düngemittel ꝛc. in Breslau, Cosel, Goldschmieden, Oswitz und Woischwitz, chem. Fabrik für Karbid- und Sauerstoffgewinnung in Tschechnitz; chem. Fabrik für Teerprodukte in Klein Mochbern; Mehlmühlen in Breslau, Arnoldsmühle, Clarenkranst, Hartlieb, Jäschkowitz, Kattern, Krichen, Lohe, Groß Nädlitz, Pilsnitz, Protsch, Romberg, Rosenthal, Sadewitz, Schalkau, Schillermühle, Schottwitz, Stabelwitz, Tinz, Tschechnitz, Wangern, Weidenhof, Wirrwitz; Rüben-Zuckerfabriken in Klettendorf, Peterwitz, Puschkowa, Rosenthal, Schmolz, Schottwitz, Tschauchelwitz; Rübendarren in Kentschkau, Klein Mochbern und Schwoitsch; Stärkefabriken in Breslau; Brauereien in Breslau, Gnichwitz, Grüneiche; Mälzereien in Breslau, Domslau; Molkereien in Breslau, Kattern, Kniegnitz, Mellowitz, Reppline, Rothsürben, Schlanz und Wiltschau; Zichorienfabriken in Breslau, Klein Mochbern und Oltaschin; Flachsaufbereitung Genossenschaft in Tschirne; Kammgarnspinnereien in Breslau u. Stabelwitz; Rübenblätter- und Kartoffeltrocknung in Guhrwitz, Lorankwitz, Paschwitz und Wessig. — Mit elektr. Energie versorgt den Landkreis das Elektrizitätswerk Schlesien AG. in Breslau 1, Albrechtsstr. 22/23 aus ihrem Großkraftwerk Tschechnitz (Kr. Breslau) und den Kraftwerken Mölke (Kr. Neurode) und Waldenburg; das Großkraftwerk Tschechnitz erhält eine Verdreifachung seiner bisherigen Maschinenleistung durch Einbau zweier Turbinen mit je 30 000 KW.

Bildungsanstalten in Breslau: Schles. Friedrich-Wilhelm-Universität; Staatl. techn. Hochschule; Breslauer Volkshochschule; Staatl. Friedrichsgymnasium mit Reformschule (ref.), staatl. König-Wilhelm-Gymnasium (sim.), St. Matthiasgymnasium (k.), Elisabethgymnasium (ev.), Magdalenengymnasium (ev.), Johannesgymnasium (sim.), Gymnasium u. Realgymn. zum heiligen Geist, Reformanstalt (ev.); Realgymnasium am Zwinger (sim.); Bender-Oberrealschule, Gerhard-Hauptmann-Oberrealschule; 2 ev., 1 k., 1 parität. Realschule; 3 städt. höhere Mädchenschulen a) Viktoriaschule: städt. Lyzeum u. realgymnasiale Studienanstalt, b) Augustaschule: staatl. Lyzeum m. realgymnasialer Studienanstalt; c) Cecilienschule: städt. Oberlyzeum; Städtische Frauenberufsschule; Soziale Frauenschule; 10 städt. u. 3 priv. Haushaltungsschulen; 13 priv. höhere Mädchenschulen; 2 ev., 2 kath. Knaben-, 4 ev., 1 kath., 2 parität. Mädchenmittelschulen; 8 priv. Lyzeen (dar. 3 Oberlyzeen); Vorbereitungsanstalten für höhere Schulen von Dr. Gudenatz, Goettgens, Jock, Nietsch; Real- und Gymnasial-Vorbereitungsschule von Dr. Mittelhaus; staatl. Akademie für Kunst und Kunstgewerbe mit Seminar für Zeichenlehrer u. -Lehrerinnen; staatl. Baugewerkschule; staatl. höhere Maschinenbauschule; 1 Taubstummen- und 1 Blinden-Unterrichtsanstalt; städt. kaufm. Berufsschulen a) für Knaben,

b) für Mädchen; städt. Handelsschule; städt. höhere Handelsschule; 4 städt. gewerbl. Berufsschulen (dar. 1 f. Mädchen); Handwerker- und Kunstgewerbeschule; Drogistenfachschule. — Im Landkreise: Höhere Mädchenschule der Ursulinerinnen in Carlowitz; Mittelschule für Knaben und Mädchen u. kaufm.-gewerbl. Fortbildungsschule in Brockau; höhere Lehranstalt für Knaben und Mädchen in Deutsch Lissa; Schifferschule in Jannowitz; ländl. Fortbildungsschulen in 81 Orten.

Kreisstadt Breslau.

Landgericht: Breslau. Amtsgerichte: Breslau und Canth.

Landrat: **Bachmann.**

Landratsamt [F Ohle 8032/35 u. 9834/45]: Reg.-Assessor Dr. **Schenk.** — Kreisoberinspektor **Wallossek**; Kreissekretäre **Jäschok** u. **Korditschke**; Kreisamtsgehilfe **Schäffer.**

Versicherungsamt: Kreisversicherungsoberinspektor **Brzosa**; Kreissekretär **Thiel.**

Kreiskasse: **Harms,** Oberrentmeister.

Kreisausschuß: Kreissyndikus **Straehler**; Bürodirektor **Friebös**; Kreisrechnungsrevisor **Feuerstein**; Kreisausschußobersekretäre **Solf** und **Dietzler**; Sekretär **Franzke**; Amtsgehilfe **Paetzold.**

Kreis-Siedlungsamt: Kreisausschußobersekretär **Faika.**

Kreissparkasse, Kreiskommunalkasse und Kreisgirokasse: Kassendirektor **Jonas**; Buchhaltereivorsteher **Sandeck,** Kassenobersekretär; Kassierer **Nitsche,** Kassenobersekretär; **Schwarzer,** Kassensekretär.

Kreisfeuersozietät: Kreisversicherungskommissar **Baumgarten.**

Kreis-Medizinalräte: Landkr. Dr. **Münzberg** [F Ring 7358]. — Stadtkr. Dr. **Lemke,** Reg.- u. Med.-R. [F Ohle 6137], Dr. **Gizycki,** Med.-R. [F Ring 3904 u. Dr. **Dembowski,** Med.-R. [F Ring 8197].

Kreistierärzte: Landkr. **Kindler** [F Stephan 36738]. Stadtkr. (Schlachthof) **Sprenger,** Veterinärrat [F Ring 7315]; (Westbez.) Dr. **Skerlo,** Veterinärrat [F Ring 8008]; (Ostbezirk) **Rust,** Oberreg.- u. Veterinärrat [F Stephan 31984].

Kulturbauamt [F Stephan 31818]: **Jacob,** Reg.- u. Baurat.

Katasteramt: Landkr.: **Polit** u. **Kuhnt,** Katasterdirektoren; **Rösner** und **Kroll,** Katasteroberssekretäre. — Stadtkr.: **Grotewald** und **Mischke,** Katasterdirektoren; **Werzmirzowsky** und **Riedel,** Obersekretäre.

Stadtschulverwaltung: Dr. **Lauterbach,** Stadtschulrat; **Schremmer, Rüpprich,** Dr. **Thierse,** Mag.-Schulräte.

Schulräte: Landkr. **Ziemann** u. Dr. **Hawel.**

Wasserbauamt [F Ring 1960 u. Ohle 5898]: **Arnold,** Reg.-Baurat.

Hochbauamt: I (Stadtkr.) **Vogt,** Reg.-Baurat; II (Kreise Guhrau, Steinau, Trebnitz, Wohlau) **Herrmann,** Reg.-Baurat; III (Kr. Breslau Land, Brieg, Neumarkt, Ohlau, Strehlen) **Herrmann,** Reg. Baurat.

Kreiswegebauamt: **Thilo,** Kreisbaurat; Kreisausschußobersekretär **Wiehle**; Kreisausschußsekretär **Postulka.**

Gewerbeaufsichtsamt: Breslau Ost: **Kaufmann,** Gewerberat [F Ring 6066]; Breslau West: **Kawka,** Gewerberat [F Ring 8156]; Breslau Land (Kreise Breslau Land, Guhrau, Militsch, Namslau, Neumarkt, Oels, Steinau, Trebnitz, Groß Wartenberg und Wohlau) **Husemann.** Gewerberat [F Ring 9966].

Finanzamt Breslau Land (Berliner Str. 14, F Ring 2445): **Eberhardt,** Ob.-Reg.-Rat.

Kulturamt Breslau [F Stephan 35307]: **Kaminski,** Reg.-Rat.

Kulturamt Frankenstein f. d. Kr. Frankenstein, Glatz, Habelschwerdt, Münsterberg u. Neurode [F Ring 2307]: **Zitzke,** Reg.- u. Kulturrat.

I. Selbständige Gutsbezirke.

1. Albrechtsdorf, Rittg. ▯ m. Rustikalbesitz. P. T. Puschkowa 4 km; F 6 Rankau (Kr. Nimptsch); E. Albrechtsdorf (Pers.) u. Puschkowa (Fracht); A. St. Albrechtsdorf; Ag. Canth; eK. Rankau; kK. Wirrwitz.
Bes.: Ernst-Albert **von Mutius,** Major a. D. Familienbesitz s. 1817. (Siehe auch Nr. 1344, 1351, 1377).
Rentmeister: M. Kemnitz.
Inspektor*: Fuchs. — 1 Assist.
Fläche 371 ha: 319 Acker, 23 Wiesen, 10 Holz, 6 Park, Gärt., 13 Hof, Teiche, Unland ꝛc. — Grdst.-R.-E. 11032 *M.*
Rote Ostfriesen. Merinofleischschafe. Rübenbau.

2. Althofnaß, Ritterg. P. T. Althofnaß; E. Breslau Hptbhf. 8 km, s. Fracht Brockau 5 km; A. St. Ottwitz; Ag. F Ohle 150. Breslau; eK. Breslau (Königin Luise Gedächtniskirche); kK. Tschansch.
Bes.: Kurt **Wagner.** — 1 Wirtschafter*. Postscheckkonto Breslau Nr. 40081.
Fläche 46,8 ha u. 5 ha Pachtland: 13 Acker, 16,5 Wiesen, 11 Wasser, 6 Holz, 1,5 Gärten, 2,5 Korbweiden, 1,3 Hof ꝛc.
Grdst.-R.-E. 891 (Pachtland 148) *M.*
Obst- und Beerenpflanzungen. Feldgemüsebau. Korbweidenanlagen.
Abmelkewirtschaft.

3. Arnoldsmühle, Ritterg. m. Mühlengrdst. P. T. A. St. eK. Herrmannsdorf (Bz. Breslau) 2 km; F 51 (Gut) u. 270 (Mühle). E. Deutsch Lissa 3,5 km; kK. Neukirch; Ag. Breslau.
Bes.: Georg **von Roeder,** Oberst a. D.
Nutznießerin (verfüggsber.): Ww. Frau Martha **von Roeder,** geb. Freiin von Münchhausen. Postschkk. Brsl. 10393.
Insp.: Ernst Wolf in Rathen (Nr. 852).
Fl. 59,36 ha: 23,71 Acker, 29,15 Wiesen, 2,25 Gräserei, 0,35 Wasser, 1 Holz, 2,75 Garten, 0,15 Hof ꝛc.
Grdst.-R.-E. 1561 *M.* — Wassermühle, Betriebsf.: Ernst Eichelmann.

4. Baara, Ritterg. (m. Stellen 1, 2, 4). P. T. F 26. E. eK. Schmolz 3 km; A. St. Peterwitz; Ag. Breslau; kK. Jäschgüttel.
Besitzer: Eugen **von Tempsky.** Familienbesitz seit 1858.
Postscheckkonto Breslau 20490.
Bankkonto E. Heimann in Breslau.
Inspektor: Kraft Krieg.
Fläche (einschl. ob. Stellen) 89,4 ha, 78,15 Acker, 5 Wiesen, 2 Park, Hof ꝛc: Stellen 4,25.
Grdst.-R.-E. 2571 u. 114 *M.*
Stellen 1, 2, 4: Bes. Frau Maria **von Tempsky.**
Beteil. an Zuckerfabrik Peterwitz. — Milchwirtschaft: schwarzw. ostpr. Rindvieh. — Weizen- u. Rübenbau.

5. Barottwitz, Ritterg. ▯ P. T. F 18. Kattern (Kr. Breslau) 6 km; A. St. E. Münchwitz; Ag. Breslau; eK. Sillmenau; kK. Rothsürben.
Bes.: Prätorius Frhr. **von Richthofen,** Boguslawitz (Nr. 131). — 1 Insp.*
Fläche 131,2 ha: 125,2 Acker, 1,5 Park, 4,5 Hof ꝛc. — Grdst.-R.-E. 3522 *M.*
Rübenbau. Milchwirtschaft.

6. Bartheln, Gutsbez. P 16. F Ohle 3325. T. Ag. kK. (Dom.) Breslau 5 km; E. Breslau Hptbhf., s. Fracht Breslau Ost; Dampferstat. Wilhelmshafen; A. St. eK. Schwoitsch.

a) Restritterg. Bes.: **Stadtgem. Breslau.**
Pächter: Molkereibesitzer Karl Hermann in Breslau, Kreuzburgerstr. 22.
Insp.*: Niedergesäß.
Fl. 44 ha. — Grdst.-R.-E. rd. 1200 *M.*
Große Schweinezucht und -Mast.

b) Anteil Försterei **Strachate.**
Besitzer: **Preuß. Forstfiskus.**
Fläche 81,3 ha im Oberförstereibezirk Kottwitz (Nr. 23) enthalten.

7. Benkwitz, Rittg. ▯ m. Rustikalbes. in **Radwanitz, Brockau** u. **Tschansch.** P. T. E. eK. kK. Brockau 2 km; F 20 Kattern (Kr. Breslau); A. St. Kl. Sägewitz; Ag. Breslau.
Bes.: Konsul S. **Schottländer**'sche Erben.
Pächter (47,6 ha): Kaufmann Richard Cichon. — Postschkk. Brsl. 6976.
Bev.: Dipl. agr. Max W. Cichon u. Dipl. agr. Hans Karl Koch, beide in Schloß Benkwitz.
Fläche 162 ha: 85 Acker, 57 Wiesen, 25 Weideland, 1 Wasser, 7,5 Park u. Garten, 9 Hof ꝛc.
Grdst.-R.-E. 5400 *M.*
Stammherde des schwarzb. Niederungsviehes. Zucht d. Cornwall-, d. dtsch.

Edel- und des vered. Landschweines. Jungbullen- u. Eberverkauf.

8. Bischofswalde, Dominialg. P 16. T. Breslau 3 km; F Breslau Ohle 2906 (Huth) u. Ohle 7982 (Paul L.). E. Ag. Breslau $3^1/_2$ km; A. St. Schwoitsch; eK (Luther), kK (Kreuzk.) Breslau.

Besitzerin: Maria **Huth,** geb. Langner. Familienbesitz seit 1868.

Verfügungsberechtigt für Landhausgelände: Paul Langner, Amtsvorsteher.

Fläche 110,1 ha: 60 Acker, 18 Wiesen, 1 Weide, 2 Wasser, 15 Holz, 1 Garten, 11,3 Landhausgelände.

Grundst.-R.-E. 3225 *M.*

Ringof.-Dampfziegelei (bis 3 Million.) Ziegeleiverw.: Düe.

9. Bogenau, Ritterg. m. Rustikalbes. P. T. E. kK. Wangern 3 km; F 36 (Bes.) u. 17 (Pächter) Rothsürben; A. St. eK. Wiltschau; Ag. Breslau.

Bes.: Dorotheus **Kracker von Schwartzenfeldt,** Gesandter u. bevollm. Minister, zz. in Bogota i. Columbien.

Bevollm.: Elisabeth Kracker von Schwartzenfeldt, gb. v. Koschembahr.

Pächter: August Brauner in Groß Wilkau, Kr. Nimptsch.

Bevollm.*: Karl Brauner. — 1 Assist. Postscheckkonto Bresl. 38784.

Fläche 331,5 ha: 280 Acker, 14,5 Wiesen, 16 Holz, 21 Park, Gärten, Hof 2c.

Grdst.-R.-E. 7562 *M.*

Anteil an der Brieger Zuckersiederei. Starker Zuckerrübenbau.

10. Brockau, Ritterg. m. 1 Vorw. u. Nr. 16 Groß Tschansch. P. T. A. St. E. eK. kK. Brockau; Ag. F Ring 3890 Breslau.

Bes.: Franz **Walter,** Rittmstr. d. R. a. D. Familienbesitz seit 1834. — Bkf. Darmstädter u. Nationalbank Breslau.

Insp.*: Schubert. — 1 Assist.

Fläche 253 ha: 225 Acker, 14 Wiesen, 8 Park und Garten, 6 Hof 2c.

Grdst.-R.-E. 9108 *M.* — Rübenbau. Schwarzb. Niederungsvieh (Herdb.).

11. Dürrjentsch, Ritterg. m. Parzellen von Oltaschin u. Schönborn. P. E. A. St. Schönborn (Bz. Breslau) 1,5 km; Ag. T. F Ring 2818. eK. (St. Salvat.) Bresl. 8 km; kK. Oltaschin.

Bes.: Prätorius Frhr. **von Richthofen,** Boguslawitz (Nr. 131). — 1 Insp.* Familienbesitz seit 1750.

Fläche 226,6 ha: 210,3 Acker, 2,7 Wiesen, 1,5 Holz, 0,5 Wasser, 3 Park, 8,1 Hof 2c.

Grundst.-R.-E. 7793 *M.* — Brennerei. Rübenbau. Milchwirtschaft.

12. Friedewalde-Cawallen, Ritterg. P 16. T. Breslau 2 km; F Ring 6963 Breslau; E. Schottwitz 0,4 km; A. St. eK. Schwoitsch; kK. Hundsfeld; Ag. Breslau.

Bes.: **Der preuß. Staat** (vertret. durch den Oberpräsid. d. Prov. Niederschlesien).

Pächter: Wilh. Schubert in Friedewalde. — Postschkk.: Breslau 10681.

Fläche 99,3 ha: 47 Acker, 50 Wiesen, 1,2 Gärten, 1,1 Hof 2c.

Grundst.-R.-E. 1264,50 *M.*

13. Gallowitz, Ritterg. m. Freistellen. P. F 4 (Schloß) u. 25 (Wirtschaftsamt). kK. Rothsürben 4 km; T. A. St. Gallowitz; Ag. Breslau; eK. Wiltschau; E. Rothsürben u. Domslau je 4 km.

Bes.: Wilhelm **von Lieres und Wilkau,** Rittmeister d. R. a. D. und Landrat a. D. auf Reppline (Nr. 46). Familienbesitz seit 1840.

Insp.*: Haucke. — 1 Sekret., 1 Assist.

Fläche 308 ha: 258,9 Acker, 19,8 Wiesen, 7,7 Holz, 5,7 Park, Gärten, 3,7 Weide, 12,2 Hof 2c. — Grdst.-R.-E. 8727 *M.*

Abmelkewirtschaft. — Stammzucht des deutsch. Edelschweins. — Rübenbau. — Beteil. a. d. Gen.-Brennerei Wiltschau. u. a. d. Gen.-Zuckerfb. Tschauchelwitz.

14. Gnichwitz, Fideikommiß-Ritterg. mit den Vorwerken **Althof, Annahof** u. mehreren Allodialstellen. P. T. F 2 (Dom.). A. St. eK. kK. Gnichwitz (Kr. Breslau); E. Puschkowa 4 km; Ag. Canth.

Besitzer: Johann-Ernst Graf **von Saurma-Jeltsch,** Fideikommißbes. auf Jeltsch (Nr. 1205).

Pächter: C. P. von Naehrich auf Puschkowa (Nr. 82 u. ff.).

Direktor: P. Kaestner in Guhrwitz, Amtsvorst. (Amt Gnichwitz).

Inspektor*: Heinr. Kawaczek. 1 Assistent; 1 Förster.*

Fläche 774 ha: 650 Acker, 36 Wiesen, 7 Weideland, 56 Holz, 25 Hof 2c.

Grundst.-R.-E. 24 000 *M.*

Brauerei (verpachtet). — Starker Rüben-

bau. — Verbindung m. d. Zuckerfabrik Puschkowa durch eigene Kleinbahn.

15. Goldschmieden, Ritterg. ▯ P.T.F 4 E. (Vorortsverkehr) kK. Deutsch Lissa 1 km; A. St. eK. Herrmannsdorf; Ag. Breslau.

Bes.: **Schles. Landgesellschaft m. b. H.** in Breslau 2, Grünstraße 46. FOhle 5016/17, Ring 6119, 6145 Breslau. — Postschkk. Breslau 79248. Bkk. Schles. Landschaftl. Bank Breslau.

Gutsverw.*: R. Kürzel in Neukirch (Nr. 158). — 1 Assist.

Fläche 100,1 ha: 77,6 Acker, 12,8 Wiesen, 2,5 Holz, 7,2 Wege, Hof 2c.

Grdst.-R.-E. 2714 *M.* — Ostfriesen. Saatgutwirtschaft. — Kleinsiedelung.

16. Grunau, Rittg. ▯ m. Rustikalbes. in Grunau, Kattern u. Radwanitz. P.T. F 9. Kattern (Kr. Breslau) 3 km; E. Kattern 3, Schönborn 2,5 km; A. St. eK. Sillmenau; Ag. Breslau; kK. Rothsürben.

Besitzer: Gottfried **von Lieres und Wilkau**, Oberlt. a. D.

Inspektor*: Gust. Preiß. — 1 Förster.

Fläche 254,4 ha: 226,4 Acker, 8 Wiesen, 6,5 Holz, 2,5 Park u. Garten, 11 Wege, Unland, Gräben, Hof 2c.

Grundst.-R.-E. 7400 *M.* — Rübenbau. Belgische Pferdezucht. Schwarzb. Niederungsvieh. Milchverk. nach Breslau. Anerk. Lehrst. d. Landwirtschaftskammer.

17. Haidänichen, Ritterg. ▯ m. Rustikalbesitz. P.T. F 14. E. Koberwitz (Kr. Breslau) 3 km; E. eK. Domslau 3½ km; A. St. kK. Tinz; Ag. Breslau.

Besitzerin: Frau Elisab. **von Bemberg-Flamersheim**, vw. v. Schaaffhausen. geb. v. Wülfing. — Familienbes. s. 1830.

Betriebsleit.: Reinhard v. Schaaffhausen, Lt. a. D. Küraff.-Reg. 8. — 1 Assistent.

Fläche 142,5 ha: 114 Acker, 5 Wiesen, 7,3 Holz, 3,7 Weide, 2,5 Park, 3 Garten, 7 Hof 2c. — Grdst.-R.-E. 4362 *M.* Rüben- u. Flachsbau. — Hochzucht des veredelten Landschweins (Herdb.).

18. Herrnprotsch, Ritterg. ▯ m. Vorw. **Johannisberg.** P.T. E. eK. Herrnprotsch (Kr. Bresl.); A. St. Stabelwitz; Ag. Breslau; F. kK. Deutsch Lissa.

Besitzer: **Krankenhospital Allerheiligen** in Breslau (seit 1552).

Bevollm.: Magistrat Breslau, Büro VI, Am Rathaus 10 u. das Bauamt für Güter dort.

Pächter d. Rg. Herrnprotsch: Richard Baumert, F 42 Deutsch Lissa, Postscheckk. Bresl. 42556.

Pächter d. Vwks. Johannisberg: W. Reinking, Rittergutsbes. auf Trautensee (Nr. 837), F 151 Deutsch Lissa.

Beamte: O. Birnris u. 1 Sekretärin in H., M. Storch* in J.

Holzung mit Forst Peiskerwitz, Kr. Neumarkt, wirtschaftlich verbunden.

Fläche 708,5 ha: 435,8 Acker, 51,8 Wiesen, 16,9 Weide, 12,9 Wasser (Weistritz), 101,3 Holz, 1 Garten, 51 Pflegehausgrundst., 7,3 Rieselfelder, 30,5 Hof 2c.

Grundst.-R.-E. 14 610 *M.*

Städt. Pflegehaus (Direktor Opolka). Elektr. Licht und Kraft von Breslau. Rindviehzucht: Ostpreußen. — Rübenbau. Gründüngung. Hackkultur. Motorpfl. Kaltblutzucht. In H. Schweinezucht.

19. Jackschönau, Ritterg. ▯ P. T. F 28. Koberwitz (Kr. Breslau) 5 km; A. St. kK. Jackschönau; eK. Wiltschau; Ag. Breslau; E. Schönbankwitz 3 km.

Besitzer: Wilhelm **von Stegmann und Stein**, Rittmstr. a. D., Landesältester. Familienbesitz seit 1822. Gutsverw.: Postscheckkonto Breslau 2079.

Inspektor: Oscar Meyer.

Fläche 370,7 ha: 317,6 Acker, 26,5 Wiesen, 12,1 Holz, 7,5 Park, Garten, Hof, 13 Dorfaue und Wege 2c.

Grundst.-R.-E. 10 926 *M.*

Schwarzw. Niederungsvieh. Engl. × Landschwein. Belg. Fohlen zu eigen. Bedarf. — Hackfruchtbau. — Beteiligt an der Genossenschaftsbrennerei Wiltschau und der Zuckerfabrik Tschauchelwitz G. m. b. H.

20. Jäschkowitz u. Tschirne, Rittergüt. ▯ m. Vorw. **Karlshof** u. Freigut Nr. 1 **Tschirne** (105 ha). P. E. Tschirne (Kr. Breslau) 2,5 km; T. F 2. eK. Großnädlitz 3 km; Ag. Breslau 18 km; A. St. Jäschkowitz; kK. Meleschwitz.

Besitzer: Curt **Krause**'sche Erben: zu ¼ Frau Dora von Oelffen verw. Krause, zu je ⅜ Horst-Jochen Krause, Student d. Landw., u. Curt Krause, Schüler. Vormund Frau Dora von Oelffen.

Generalbev. u. Pächter: Ritterguts-

beſ. Herbert von Oelffen, Hptm. d. R. a. D. (ſ. auch Nr. 825).
Bkk. Schleſ. Landſchaftl. Bank, E. von Stein u. Co. in Breslau.
Rentmeiſter*: Mahler.
Inſpektor: Curt Schaepe.
1 Brennereiverw., 1 Aſſiſt., 1 Forſtaufſ.
Fläche 482 ha: 300 Acker, 60 Wieſen, 29 Holz, 3 Waſſer, 18 Korbweiden, 41 Gräben u. Gewäſſer, 16 Straßen, Wege, 9 Park u. Garten, 6 Hof ꝛc.
Grdſt.-R.-E. 9509,25 M. – Brennerei. Mahlmühle. Saatreinigung. Kammerſcher Kleindampfpflug.
Schwarzbuntes Niederungsvieh.
Vermehrungsſtelle der Saatzuchtgeſ. Ebſtorf, Kr. Ülzen. Anbau nur von Originalſaaten zur Abgabe von Saatgut. Intenſivſte Wirtſch.

21. Kattern I (geiſtlich), Ritterg. ▯ P. T. F 1. E. kK. Kattern (Kr. Breslau); A. St. Tſchechnitz; Ag. Breslau; eK. Sillmenau.
Beſitzer: Johannes Graf **v. Saurma-Jeltſchſche Erben.**
Bevollm.: Hubertus Graf **v. Saurma-Jeltſch** auf Suckau (Nr. 2319).
Familienbeſitz ſeit 1842.
Pächterin: Vw. Frau Bertha Koller, geb. Silberbauer.
Poſtſchkk. Breslau 1299.
Inſp.*: Weigelt. — 1 Aſſiſt.
Fläche 172 ha: 135 Acker, 22 Wieſen, 1 Holz, 3 Korbweiden, 5 Spargelanl., 6 Rhabarberanlagen.
Grundſt.-R.-E. 4575 M. Oſtfrieſen, Ammerländer Schweine, Karakulſchafe. — Weizen- und Rübenbau.

22. Kattern II weltlichen Anteils, Ritterg. ▯ P. T. F 2. E. kK. Kattern (Kr. Breslau); A. St. Tſchechnitz; Ag. Breslau; eK. Sillmenau.
Beſitzerin: Vw. Frau Polizeipräſident Alice **Lewald,** geb. v. Staudy.
Generalbevollm.: Reg.-Aſſeſſor a. D. Dr. jur. Georg Lewald in Kattern
Familienbeſitz ſeit 1871.
Inſpektor*: Kielmann. — 1 Aſſiſtent.
Fläche 253 ha: 215 Acker, 30 Wieſen, 6 Park und Gärten, 2 Hof ꝛc.
Grundſt.-R.-E. 7 911 M. — Starker Rübenbau, Flachsbau, Saatgutwirtſch.

23. Kottwitz, Staatl. Oberförſterei mit 8 Förſtereien: **Kottwitz I u. II, Tſchechnitz, Strachate** (m. **Margareth**), **Daupe** und **Clarenkranſt** (Kr. Breslau), **Zedlitz** m. **Walke** (Kr. Ohlau), u. **Mehltheuer** (Kreis Strehlen). P. T. F. kK. St. Kottwitz (Kr. Breslau); E. Kottwitz (Perſ.), Sambowitz (Fracht) 6 km; Ag. Breslau, Ohlau und Strehlen; eK. Zedlitz; A. Kottwitz, Steine, Rudau, Märzdorf und Strehlen.
Beſitzer: **Preuß. Forſtfiskus.**
Revierverw.: Forſtmeiſt. Jaeniſch in Kottwitz. 10 Förſter, 1 Forſtſekr.
Forſtkaſſe in Ohlau. F 121 Ohlau
Poſtſchkk. Breslau 6194.
Fläche 3822 ha: 352 Acker u. Wieſen, 3356 Holz, 114 Unland, Hof ꝛc.
Grundſt.-R.-E. 48 550 M.

24. Krichen, Ritterg. ▯ P. T. F 21 c. E. A. St. eK. Großnädlitz 1½ km; Ag. Breslau; kK. Margareth.
Beſ.: Dr. jur. Erich **Bleul** in Groß Nädlitz.
Inſpektor*: Seliger.
Fläche 212 ha: 147 Acker, 27 Wieſen, 4 Weide, 20 Holz, 8 Waſſer, 2 Park, 2 Gärt., 2 Hof ꝛc.
Grundſt.-R.-E. 3800 M.
Rüben- und Kartoffelbau.
Feldbahn nach Bhf. Großnädlitz.

25. Krieblowitz, Fideikommißherrſchaft ▯ m. Scholtiſei **Woigwitz.** P. T. F 25 (Rentamt) 94 (Dom.) u. 49 (Schloß). E. Ag. eK. Canth (Kr. Neumarkt) 3,5, Bhf. 5 km; A. St. Schosnitz; kK. Polsnitz.
Beſitzer: Se. Durchl. Gebhard Fürſt **Blücher v. Wahlſtatt.**
Poſtſchkk. Breslau 62248.
Generalbevollmächt.: Bürgermeiſter Poppe in Canth.
Rentmſtr.: Max Kemnitz.
1 Förſter*, 1 Hilfsförſter.
Landwirtſchaft verpachtet
a) 430 ha: Franz Stiller.
2 Aſſiſtenten, 1 Rechnungsführer.
b) 66 ha in kleinen Parzellen.
Fläche 754 ha: 495 Acker, 62 Wieſen, 172 Holz, 13 Waſſ., 1 Gart., 11 Gräben, Wege ꝛc. – Grdſt.-R.-E. 22568 M.
Vierrademühle (Pächt. Rob. Hartwig).
Dtſch. Edelſchwein, Merinofleiſchſchafe. Zuckerrübenbau.

26. Leipe, Ritterg. Ag. Breslau; P. T. E. Oswitz (Kr. Breslau) 2,5, Bhf. 1 km; F 10. eK. Hünern (Kr. Trebnitz); A. St. kK. Weidenhof.

Beſ.: Frau Auguſte **Kalms**'ſche Erben in Leutmannsdorf u. Frl. Pauline **Günzel** in Breslau 2, Gartenſtr. 69/71.
Inſpektor u. Verw.: Albert Kalms.
Fl. 52 ha: 45 Acker, 6 Wieſen, 1 Hof ꝛc.
Grdſt.-R.-E. rd. 800 *M.*

27. Magnitz, Ritterg. ▯ m. Vorw. **Ober Wiltſchau** (u. Gut Nr. 18 in **Domslau** [ſ. Nr. 139]). P. T. F 31. E. A. St. Koberwitz (Kr. Breslau) 3 km; E. eK. Domslau 2,5 km; Ag. Breslau; kK. Bettlern.
Beſitzer: Geſchwiſter **von Studnitz.** Familienbeſitz ſeit 1877.
Bevollmächtigter: Generallt. a. D. von Studnitz in Frankfurt (Main).
Direktor*: Beninde. 2 Aſſiſtenten.
Dom.: Bkt Schleſ. Landſchaftl. Bank in Breslau. Poſtſchkt. Breslau 34218.
Fläche 333,5 ha: 305 Acker, 2,8 Holz, 1 Wieſe, 3 Weide, 15 Park u. Garten, 6,7 Hof ꝛc.
Grdſt.-R.-E. rd. 10 400 *M.* — Rübenbau. Maſtviehhaltung u. Milchwirtſch.

28. Malkwitz, Ritterg. ▯ m. Rustikalbeſ. P. T. A. St. kK. Malkwitz (Bz. Breslau); F 20. eK. Schmolz; E. Sadewitz 2 km; Ag. Breslau.
Beſ.: Otto **Steuer,** Oberlt. d. Ldw. a. D. Familienbeſitz ſeit 1839.
Poſtſchkt. Breslau 2542.
Bkt. Dresdner Bank Fil. Breslau und Schleſ. Landſchaftl. Bank.
Inſp.*: Heinr. Kirchberger. — 1 Rechnungsführer, 1 Förſter, 1 Hofverw.
Fläche 404 ha: 289 Acker, 49 Wieſen, 37 Holz, 10 Weide, 12 Waſſer, 3 Garten, 4 Hof ꝛc.
Grdſt.-R.-E. 12 686 *M.*
Oſtfrieſ. Stammherde der Herdbuchgeſ. für ſchwarzb. Niederungsvieh, Zuchtbullenverk., Weideaufzucht. — Mitgl. d. Weidegenoſſ. Ob. Wieſenthal. Der Landwirtſch.-Kammer angeſchloſſene Saatgutwirtſchaft.

29. Mariahöfchen, Rittergut. ▯ P. T. Schmiedefeld (Kr. Breslau) 1,5 km; A. St. Kl. Gandau; E. Mariahöfchen 0,7, Schmiedefeld 1,5 und Groß Mochbern 1 km; F Ring 9503. Ag. eK. (St. Paulus) kK. (St. Nikolai) Breslau.
Beſitzer: **Der Landkreis Breslau,** vertreten durch den Landrat.
Inſpektor*: Wilh. Häcker.
1 Rechnungsführer.
Fläche 150 ha: 123,5 Acker, 20 Wieſen, 1 Holz, 1 Park, 0,5 Garten, 4 Hof ꝛc.
Grundſt.-R.-E. 4315 *M.*

30. Maſſelwitz (Groß u. Klein), Rittergut m. Rustikalbeſ. ▯ P. T. Pilsnitz (Kr. Breslau) 2 km; F 47 Deutſch Liſſa; E. eK. Herrnprotſch 5 km; Ag. kK. (St. Nikolai) Breslau 9,5 km; A. St. Stabelwitz.
Beſ.: Günther **von Woyrſch**'ſche Erben auf Schwanowitz (Nr. 203).
Inſpektor*: Albrecht.
1 Aſſiſt., 1 Förſter.
Fläche 447,8 ha: 240,5 Acker, 60,2 Wieſen, 129 Weide, 73,3 Holz, 3,2 Park, Gärten, 1,4 Waſſer, 54,1 öff. Wege u. Gewäſſer, 2,2 Hof ꝛc.
Grdſt.-R.-E. rd. 7800 *M.* — Brennerei.

31. Meleſchwitz, Rittergut, ▯ P. T. F 8. eK. Laskowitz (Bz. Breslau) 2 km; E. A. St. kK. Meleſchwitz; Ag. Breslau.
Beſitzer: Franz **Stephan.** — 1 Aſſiſtent.
Fläche 179 ha: 150 Acker, 15 Wieſen, 10 Weide, 1 Waſſer, 1 Garten, 2 Hof ꝛc.
Grdſt.-R.-E. rd. 3000 *M.* Dauerweiden. Rhein.-belg. Fohlenaufzucht.

32. Nädlitz (Groß), Ritterg. ▯ m. Vorw. **Schüßlitz.** P. T. F 21. A. St. eK. Groß Nädlitz; E. Groß Nädlitz ½ km; Ag. Breslau; kK. Clarenkranſt.
Beſitzer: Dr. Erich **Bleul.**
Poſtſchkt. Breslau 28299.
Bkt. Schleſ. Bankverein in Breslau.
Inſpektor: Purrmann.
Rentmeiſter: Kühnel.
1 Brennereivw.*, 1 Hofverw.*
Pächter von Vw. Schüßlitz: Fiſcher Franz Gerlach.
Fläche 402 ha: 273 Acker, 25 Wieſen, 10 Weide, 72 Holz, 13 Waſſer, 4 Park, 1 Garten, 4 Hof ꝛc.
Grdſt.-R.-E. 6 032,40 *M.*
Dampf-Brennerei (92 000 l). Elektr. Betrieb u. Beleuchtg. Feldbahn m. eig. Rampe Bhf. Gr. Nädlitz. — Milch von 70 Kühen nach Breslau. — Rüben- u. Kartoffelbau. Flachsbau (angeſchl. an Aufbereitgsanſt. Tſchirne).

33. Neukirch, Ritterg. ▯ m. Rustikalbeſ. (9 ha). P. T. E. A. St. kK. Neukirch (Bz. Breslau); F 128 Deutſch Liſſa; Ag. Breslau; eK. Herrmannsdorf.
Beſ.: Walter **Herda,** ehem. Kgl. Preuß. Major im Kriegsminiſterium, Enkel

des Regierungsrats a. D. Schreyer, der 1864 das Gut erworben hat.
Postschkk. Breslau 34055.
Bkk. Schles. Landsch. Bank in Breslau.
Saatzuchtleit.: Dr. Reinhold Heinrich in Neukirch Villa Erna.
1 Inspektor, 1 Assistent.
Fläche 134,9 ha: 110,7 Acker, 20 Wiesen, 0,3 Wasser, 3,9 Hof ꝛc.
Grundst.-R.-E. 2790 *M.* Beteil. an d. Zuckerfbk. Dietzdorf-Maltsch. — Elektr. Saatreinigungsanlage. — Zuchtziel: ertragreiche u. widerstandsfäh. Weizensorten für Mittelböden. Gezüchtet wird v. Hindenburg- u. Wilhelminenweizen.

34. Oldern (Klein), Fideikommiß ▯. P. T. E. A. St. eK. Schönborn (Bz. Breslau) 1 km; F 25. kK. Kattern (Kr. Breslau); Ag. Breslau.
Besitzer: Karl **von Gossow-Reinhart** auf Schönborn, Rittmeister a. D.
Familienbesitz seit 1770.
Oberinsp.: Ebersbach, Schönborn.
Fläche 176 ha: 165 Acker, 3 Wiesen, 5 Holz, 3 Hof ꝛc.
Grundst.-R.-E. 5356 *M.* — Zucht- u. Betriebsrichtung wie in Schönborn.

35. Oswitz, Ritterg. ▯ m. Gutsanteil **Leipe** u. **Schäfereivorwerk.** P. T. A. St. kK. E. Oswitz (Kr. Breslau), Bhf. 4 km; Ag. eK (Erlöserk.). F Ring 4883 Breslau.
Bes.: **Stadtgemeinde Breslau** (s. 1878).
Generalpächter: August Schulz.
Bevollm.: Willy Schulz.
Inspektor: Bietze.
Der Waldpark in Verw. d. Stadt, Beamter: Parkinspektor* Stolle.
Fläche: 636,3 ha: 28,7 Acker, 10,6 Wiesen, 28,5 Weide, 0,5 Wasser, 399,3 Rieselland, 123,9 Waldpark, 9,7 Hauptzu- u. Ableiter, 1 Gärten, 24,1 Unland, Hof, Wege ꝛc.
Grundst.-R.-E. 11798 *M.*
Weidenschälerei, Faßreifen- und Korbfabrikation. — Zucht belgischer Pferde u. reinbl. schwarzb. ostfries. Rinder. Pferdepension, Verk. von Stalldünger. Rieselfelder, Verk. v. Weidenstecklingen u. Rieselmoder.

36. Ottwitz, Ritterg. ▯ P. Breslau 8; F Ohle 4133. T. Ag. eK. (Kön. Luise Gedächtnisk.) kK. (St. Mauritius) Bresl.; E. Bresl. (Hptbh.), f. Güter Bresl. Ost je 8,5 km; A. St. Ottwitz.
Bes.: Karl Ernst **Klemm,** Postschkk. Breslau 60079, Bkk. Darmstädter und Nationalbank, Breslau, Ring 30.
1 Inspekt., 1 Assist., 1 Gutssekretärin.
Fläche 242 ha: 126 Acker, 88 Wiesen, 15 Weideland, 3 Holz, 5 Wasser, 1 Gärten, 4 Hof ꝛc.
Grundst.-R.-E. 6040 *M.*
Schwarzb. Herdbuchvieh.
Rüben- und Saatgutbau.

37. Pasterwitz, Ritterg. ▯ mit Rustikalländereien in **Jackschönau, Bogenau** u. **Pasterwitz.** P. E. Wangern 4 km; A. St. eK. Wiltschau; Ag. Breslau; kK. Prisselwitz; E. T. F 16 Rothsürben 6 km.
Besitzer: Dr. jur. Kurt **von Lieres u. Wilkau,** Kgl. Kammerherr, Kgl. Ober-Regierungsrat u. Reg.-Präsidentstellvertreter a. D. — Familienbes. seit 1841.
Inspektor*: Paul Jung.
Fläche 210 ha: 166,5 Acker, 17,5 Wiesen, 2,5 Weide, 3 Wasser, 12,5 Holz, Park, 2 Garten, 6 Hof ꝛc.
Grdst.-R.-E. 7292 *M.* — Rübenbau. Schwarzw. Niederungsvieh.
Beteil. an d. Tschauchelwitzer Zuckerfabrik u. d. Wiltschauer Brennereigenossensch.

38. Peltschütz, Rittg. ▯ m. Rustikalbes. in Peltschütz u. **Wiltschau.** P. T. F 22. E. A. St. Koberwitz (Kr. Breslau) 2 km; Ag. Breslau; eK. kK. Wiltschau;
Besitzer: Georg **Hechler,** Rittmeister d. Landw. a. D.
Inspektor*: Fritz Wiesner. — 1 Assist.
Fläche 239 ha: 206 Acker, 10 Wiesen, 9,1 Wald, 3 Wasser, 8,3 Park und Garten, 2,6 Hof ꝛc.
Grundst.-R.-E. 6726 *M.*
Starker Rübenbau. — Milchwirtschaft.

39. Pilsnitz, Ritterg. ▯ m. Rustikalbes. (30 ha). P. T. Pilsnitz (Kr. Breslau) 1 km; E. Schmiedefeld (Fracht) 2,6 u. Breslau (Pers.) 8,5 km; A. St. Stabelwitz; Ag. eK. (St. Paulus) kK. (St. Georg) Breslau.
Bes.: Siegfried **von Woyrsch,** Hptm. a. D. in Kl. Masselwitz. F 47 Deutsch-Lissa.
Familienbesitz seit 1765. — 1 Förster*.
Pächter: Dr. phil. Siegbert Klausa. F Breslau Ohle 2149. Bkk. E. Heimann u. Schles. Landschaftl. Bank in Breslau.
Inspektor: Ernst Rohrbach.
Fläche 323,3 ha: 151,2 Acker, 42 Wiesen, 12,2 Weideland, 106,3 Holz, 2,6 Park,

Gärten, Hof ꝛc., 9 öff. Wege u. Gewäss.
Grundst.-R.-E. 5472 *M.*
Schwarzb. Niederungsvieh (Herdbuch), Zuchtbullenverk., Kohlenzucht. Milchwirtschaft. — Zuckerrüben-, Kartoffel-, Flachs- und Hanfbau. — Beteiligt an der Zuckerfabrik Maltsch-Dietzdorf.

40. Pirscham, Ritterg. m. d. Rustikalstellen Ottwitz Nr. 17, 51 u. Pirscham Nr. 1 u. 3. P. T. Breslau VIII 4 km; E. Breslau Hptbhf. 5 km; A. St. Ottwitz; Ag. eK. (Kgn.-Luise-Gedächtn.) Breslau; kK. Kl. Tschansch; F Ring 1273 (Kaffeeh. Pirscham).
Besitzerin: **Stadtgemeinde Breslau.**
Gutsvorst.: Bürodir. Alb. Fröhlich
Amtslokal: Breslau 1, Ohlauufer 21.
Kasse der Betriebswerke: Postscheckkto. Breslau 6464.
Fl. 103,9 ha. — Grdst.-R.-E. 2812 *M.*
Die Gesamtfläche in Parz. verpachtet.

41. Pollogwitz, Ritterg. ▯ m. Rustikalbes. P. E. kK. Wangern 3 km; F 33. T. Rothsürben 7 km; A. St. Alt-Schliesa; Ag. Bresl.; eK. Wiltschau.
Besitzer: Botho **Pomme,** Rittmstr. a. D. Familienbesitz seit 1859.
Insp.*: Ad. Wecker. — 1 Rechnungsf.
Fläche: 232 ha: 214 Acker, 5 Holz, Park, Garten, 10 Weideland, 3 Hof ꝛc.
Grundst.-R.-E. 7288 *M.*
Schlesisches schwarzb. Niederungsvieh, Stammherde, Bullenverkauf.
Rüben- und Weizenbau.
Angeschl. d. Zuckerfabrik Tschauchelwitz u. d. Molkerei Mellowitz.

42. Prisselwitz, Ritterg. ▯ m. Freig. Nr. 1. P. T. E. A. St. Wangern 6 km; F 52 Wäldchen (Kr. Strehlen); Ag. Breslau; eK. Markt Bohrau; kK. Prisselwitz; E. Schönbankwitz (Fracht) 4 km.
Besitzer: Georg **Hicketier,** Hptm. d. L. a. D. auf Prisselwitz, Georg **Hechler,** Rittmstr. d. L. a. D. u. Frau Margherita, geb. Hicketier, auf Peltschütz (Nr. 38.) Familienpachtung s. 1856. Bes. s. 1919.
Pächter: Hauptm. a. D. G. Hicketier.
Inspektor*: Ernst Jäger. — 1 Assist., 1 Brennereiverwalter.
1540 Fläche: 385 ha: 337,5 Acker, 25 Wiesen u. Weide, 1 Wasser, 5 Holz, 2,5 Park, Garten, 14 Hof ꝛc.
Grundst.-R.-E. 9439 *M.*
Dampfbrennerei mit Mühle f. d. Gutsbetr.

43. Protsch, Ritterg. P. T. eK. Hünern (Kr. Trebnitz) 1 km; E. Oswitz 2½ km; Klnb. Protsch-Weide ½ km, für Fracht Rosenthal 5 km; F Ohle 7422. Ag. Breslau 8 km; A. Weidenhof; kK. Protsch; St. Rosenthal.
Besitzer: Ernst **Hirschel.**
Fläche 24,5 ha: 15 Acker, 2,5 Wiesen, 2 Wasser, 1 Garten, 4 Hof ꝛc.
Grundst.-R.-E. rund 500 *M.*

44. Ransern, Ritterg. ▯ m. **Schäferei- u. Waldvorwerk.** P. T. E. A. Oswitz (Kr. Bresl.) 3,5 km; F 13 Hünern (Kr. Trebnitz); kK. Weidenhof; Ag. eK (Erlöser) Breslau; St. Rosenthal.
Bes.: **Stadtgemeinde Breslau** (seit 1507).
Generalpächter: August Schulz in Oswitz.
Bevollm.*: Max König.
Inspektor: Jaretzki.
Forst in Verwaltg. der Stadt. Förster*: Urban in Ransern.
Rieselmeisterei: Rieselbauwart* Rusch.
Fläche: 861,3 ha: 177,3 Acker, 51,3 Wiesen, 8,9 Weideld., 1,8 Wasser, 298,3 Holz, 3,4 Garten, 2,1 Korbwd., 278,6 Rieselfelder, 12,4 Hauptzu- u. -ableiter, 27,2 Hof ꝛc.
Grdst.-R.-E. 17 880 *M.* — Schwarzb. ostfries. Stammherde. Jungviehzucht. Starker Rübenbau, Rieselwiesen.

45. Reibnitz, Rittg. ▯ P. T. F 15. E. eK. Schmolz 3 km; A. St. Peterwitz; Ag. Breslau; kK. Jäschgüttel.
Bes.: Berthold **Hielscher,** Hauptm. a. D. Familienbesitz seit 1863.
Postschkt. Breslau 20925.
Inspektor: Johannes Hielscher.
Fläche 146 ha: 133,6 Acker, 2,8 Wiesen, 1,8 Weide, 2,6 Holz u. Park, 1,2 Garten, 4 Hof ꝛc. — Grdst.-R.-E. 4500 *M.*
Schwarzbuntes Niederungsvieh.
Genossenschafter bei der Zuckerfabrik Peterwitz, d. Bresl. Molkerei und der Kartoffelflockenfabrik Canth.

46. Reppline, Rittg. ▯ mit Rustikalbes. in **Reppline** und **Tschauchelwitz.** P. T. F 5. eK. kK. Rothsürben 4½ km; E. Rothsürben 5 km; A. St. Gallowitz; Ag. Breslau.
Bes.: Wilhelm **von Lieres und Wilkau,** Landrat a. D. u. Rittmeister d. R. a. D. Familienbesitz seit 1847.
Bkk. Schles. Ldw.-Hauptgenoss. i. Bresl.
Inspekt.*: E. Klose. — 1 Assistent.

Rentmstr*: L. Rothkegel i. Tschauchelwitz. — 1 Förster* in Tschauchelwitz.
Fläche 424,3 ha: 376,5 Acker, 21,3 Wies., 3 Weide, 11,1 Holz, 5,7 Park u. Garten, 6,7 Hof, Wasser, Unld. ꝛc.
Grundst.-R.-E. 13 114 ℳ.
Beteil. an d. Tschauchelwitzer Zuckerfabrik. — Schwarzw. Niederungsvieh. Starker Rübenbau, Flachsbau.

47. Romberg, Rittg. ▯ mit Rustikalbes. P. T. F 28. E. Schmolz 5,5 km; A. St. Maltwitz; Ag. Breslau; eK. Herrmannsdorf; kK. Neukirch.
Bes.: Hans **Jesdinszki,** Oberlt. d. R. a. D. im ehem. Hus.-Reg. 4.
1 Inspektor, 1 Hofverw. in Romberg. 1 Rentmeister in Schalkau.
Fläche 229,7 ha: 150,2 Acker, 18,7 Wiesen, 12 Weide, 10 Wasser, 25,6 Holz, 3,3 Korbw., 2,9 Garten, 7 Hof ꝛc.
Grdst.-R.-E. 5228 ℳ. — Stammherde des schwarzb. Niederungsviehs., Bullenverkauf. — Rübenb. Gründung.
Beteiligung an Zuckerfabrik Peterwitz, Kartoffelflockenfabrik Canth u. Breslauer Molkerei, Breslau 3.

48. Rosenthal, Rittg. ▯ P. Breslau 12; T. A. St. Klnb. (f. Fracht) Rosenthal (Kr. Breslau); E. eK. (11 000 Jungfr.). kK. (St. Bonifatius). Ag. Breslau $2^1/_2$ km.
Besitzer: Rüdiger **von Haugwitz,** Oberpräsidialrat. F Ring 3321 Breslau.
Familienbesitz seit 1778.
Inspektor*: Georg Schubert. Gutsverwltg. F Ohle 4876 Breslau.
Fläche 50 ha.

49. Rothsürben, Rittg. ▯ m. d. Vorw. **Sattkau** u. **Sorge.** P. T. F 10. E. A. St. eK. kK. Rothsürben; Ag. Breslau.
Besitzer: vorm. **Kgl. Hausfideikommiß.**
Pächter: Amtsrat Dr. Neugebauer.
Güterdirektor*: Thom.
Rentmeister*: Krüger.
1 Inspekt., 1 Tierzuchtleiter, 1 Rentamtsassist, 1 Hofverw.
Fläche 620,5 ha: 531 Acker, 41 Wiesen, 1 Weide, 3,5 Wasser, 1 Gärten, 4 Hof ꝛc., 16 Sportplätze, öff. Parkanlag. ꝛc., 23 verpachtet.
Grundst.-R.-E. 18 873 ℳ.
Schwarzb. Ostfriesen. Weißes großes Edelschwein, Verkauf von Zuchttieren.

50. Sacherwitz, Rittg. ▯ P. T. F 5. kK. Kattern (Kr. Breslau) 3 km; E. Kattern u. Brockau je 3 km; A. St. Klein Sägewitz; Ag. eK. (Königin Luise Ged.) Breslau.
Besitzer: Theodor **Scheffler**'sche Erben.
Bevollm.: Rittmeister d. R. a. D. G. Scheffler zu Wolfsdorf (Nr. 2538). 1 Inspektor.
Fläche 205,5 ha: 186,5 Acker, 11 Wiesen, 5 Park, 1,5 Garten, 1,5 Hof ꝛc.
Grundst.-R.-E. 6250 ℳ.

51. Sägewitz (Groß), Rittg. ▯ m. **Feldvorwerk** u. Rustikalbes. P. T. E. Puschkowa 1 km; A. St. Albrechtsdorf; Ag. Canth; F 14. eK. Rankau (Kr. Nimptsch); kK. Wirrwitz.
Besitzer: Günther Reichsgraf **von Harrach** zu Klein Krichen (Kr. Lüben). Familienbesitz seit 1850.
Vormund: Magdalene Reichsgräfin von Harrach auf Klein Krichen (Nr. 3116).
Administrator*: Adolf Saul.
Fläche 369 ha: 320 Acker, 17 Wiesen, 13 Holz, 3 Park, 4 Garten, 2 Wasser, 10 Hof, Wege, Unland ꝛc.
Grdst.-R.-E. 11 501 ℳ — Schwarzb. Niederungsvieh (Herdb.). Merinoschafherde. — Saatgutwirtschaft.

52. Sägewitz (Klein), Ritterg. ▯ P. T. F 36. kK. Kattern (Kr. Breslau) 1,5 km; E. Kattern 1,5, Tschechnitz u. Brockau je 2 km; A. St. Kl. Sägewitz; Ag. eK. (Königin Luise Gedächtnis) Breslau 7 km.
Besitzer: **M. Suckert,** Vieh- u. Saathochzuchtwirtschaft Klein Sägewitz (Inh. Max **Suckert**). Telegrammadr: Saatzucht Kattern. Postscheckkonto Breslau 47655. Bankkonto: Bank für Landwirtschaft AG. Fil. Breslau.
1 Zuchtbeamt., 2 Assist., 1 Buchhaltrn.
Fläche 130,5 ha: 94 Acker, 12,5 Wiesen, 13 Weideland, (dav. 12 ha m. künstl. Berieselung), 2 Zuchtgärten, 2 Park, 2 Gärten, 3 Wasser, 2 Hof ꝛc.
Grdst.-R.-E. rd. 3200 ℳ.
Vielf. prämiierte Stammherde f. schwarzb. Niederungsvieh. Bullenverkauf. Mit Staats- und ersten Preisen ausgez. Kaltblutzucht. Bestes Zuchtmaterial in Hengsten und Stuten jeder Altersklasse abzugeben.
Preisgekrönte Hochzucht ldw. Kulturpflanzen. Neuzeitl. Laboratoriums- u. Reinigungsanlagen.

53. Schalkau, Rittg. ▯ mit Vorw. **Neurode** u. 2 Rust.-Stellen. P. T. F 13.

E. eK. Schmolz 4,5 km; A. St. kK. Malkwitz; Ag. Breslau.

Beſ.: Amtsrat **Eisfeldt-Herrmann'ſche Stiftung** i. Breslau (Regierungsgeb.).

Stftgsförſter: Hegemeiſter* Schulz in Schalkau.

Pächter (255 ha): Hans Jesdinszki, Oberlt. a. D. auf Romberg (Nr. 47).

Inſpektor*: Franz.

Rentmeiſter: Hablawetz.

Fläche 362,8 ha: 209,5 Acker, 26 Wieſen, 4 Korbweiden, 8,8 Weide, 93,9 Holz, 2 Garten, 10,5 Waſſer, 8,1 Hof ꝛc.

Grundſt.-R.-E. 9879 *M.*

Fohlenzucht: Belgier. Stammherde d. ſchwarzb. Niederungsviehs. — Rüben- u. Flachsbau. Gärtnerei (verp.).

Pächter beteil. an Zuckerfabr. Peterwitz, Gen.-Molkerei Breslau u. Kartoffelflockenfabrik Canth.

54. Schillermühle, Ritterg. ▯ P. T. A. St. eK. Herrmannsdorf (Bz. Breslau) 2 km; E. F. Deutſch Liſſa 6 km; kK. Neukirch; Ag. Breslau.

Beſ.: Mark **von Roeder,** Reg.-Aſſeſſor a. D. u. Major d. R. a. D. auf Gr. Gohlau (Nr. 779).

Inſpektor*: Hübner in Gr. Gohlau.

Fläche zur Siedelung abgegeben. Reſt 4 ha Wieſen.

55. Schlanz, Fideikommißherrſchaft ▯ (von Tſchirſchky-Reichell'ſches Familien-Fideikommiß), beſtehend aus den Rittergütern **Schlanz, Kreiſelwitz** und **Haberſtroh,** dem Freigut **Klein Sürding** u. Grundſtücken in den Gemeinden Schlanz, Gnichwitz u. Malſen. P. T. E. F 8 (Güterdir. u. Rentamt) u. 43 (Schloß) Koberwitz (Kr. Breslau) 4,5 km; Ag. Breslau; A. St. Schlanz; eK. kK. Gnichwitz.

Beſ.: Friedrich Graf **zu Eulenburg,** Beſ. d. Fideikommißherrſch. Praſſen u. des Ritterg. Rohnsdorf in Oſtpr.

Güterdirektion*: Ernſt v. Kretſchmann, Oberſtlt. a. D., Güterdirektor.

Bankkonto: Schleſ. Landſchaftl. Bank in Breslau.

Oberinſpektor*: Erich Naſedy.

Rentamt: Poſtſchkk. Breslau 12214. 1 Rentmeiſter, 2 Aſſiſt., 1 Brennerei-Verwalter*, 1 Förſter*.

Fläche 1040,6 ha: 844,7 Acker, 54,5 Wieſen, 83 Holz, 3 Weide, 6,6 Waſſer, 10,4 Park u. Gärten, 2,3 Korbweiden, 24,6 Straßen u. Wege, 11,5 Hof ꝛc.

Grundſt.-R.-E. 30 850 *M.*

Dampfbrennerei. — Abmelkewirtſchaft. Intenſ. Zuckerrübenbau.

56. Schliesa (Neu), Rittg. ▯ m. Ruſtikalbeſitz in Kl. Naſſelwitz (10 ha). P. T. kK. E. Wangern 5 km; F 6 Würben (Kr. Ohlau); A. St. Alt Schliesa; Ag. Breslau; eK. Groß Peiskerau.

Beſitzer: Franz **Schütze.**

Inſpektor: Coſte. — 1 Aſſiſtent.

Fläche 186 ha: 181 Acker, 1 Wieſen, 3 Holz, 0,5 Park, 0,5 Gärten ꝛc.

Grundſt.-R.-E. 4700 *M.* — Schwarzb. Niederungsvieh, Abmelkewirtſchaft. Stark. Zuckerrüben- u. Samenbau.

57. Schmartſch, Rittg. ▯ P. T. F 6. kK. Kattern (Kr. Breslau) 3 km; E. eK. Schönborn 1 km; A. St. Tſchechnitz; Ag. Breslau.

Beſitzer: **Stahlſchmidt'ſche Erben.** Familienbeſitz ſeit 1814.

Generalbevollmächt.: Frau Agnes Mielke, geb. Stahlſchmidt in Stettin.

Bevollm. Gutsverw.*: W. Thomas. 1 Aſſiſtent. — Poſtſchkk. Brsl. 34402. Bkk. Bank für Landwirtſch. AG, Fil. Breslau.

Fläche 196 ha: 147,5 Acker, 21 Wieſen, 0,5 Weide, 0,5 Waſſer, 4 Holz, 0,5 Park, 0,8 Garten, 0,8 Korbweiden, 7,2 Hof ꝛc. 13,2 ha Siedelungsland verpachtet.

Grundſt.-R.-E. 6833 *M.* — Beteilg. an Verſuchs- und Forſchungsanſtalt Tſchechnitz u. Elektrizitätswerk Schleſ. Schwarzb. Niederungsvieh (Herdb.). Zuckerrübenbau.

58. Schmiedefeld, Rittergut. Von der Siedlungsgeſellſchaft „Eigenheim" in Frankfurt (Oder) aufgeteilt.

59. Schmolz, Rittg. ▯ P. T. F 24. E. A. St. eK. Schmolz; Ag. Breslau; kK. Jäſchgüttel.

Beſ.: Robert **von Wallenberg-Pachaly** auf Jlliſch (Nr. 786).

Inſp.*: Wuttke. — 2 Aſſiſtenten.

Rentmſtr.*: Jetzſchmann.

Fläche 520 ha: 418 Acker, 35 Wieſen, 67 Holz, Garten, Hof, Unland ꝛc.

Grdſt.-R.-E. 14 654 *M.* — Zuckerfabrik [F 10]. — Feldgemüſebau.

60. Schönbankwitz, Fideikommiß. ▯ P. T. F 12 (Schloß) und 35 (Guts-

kanzlei) Koberwitz (Kr. Breslau) 5 km; E. Schönbankwitz 1 km; A. St. kK. Jackschönau; Ag. Breslau; eK. Wiltschau.
Besitzer: **von Cöster** (minderj.). Familienbesitz seit 1789.
Pächter: vom Rath, Schoeller & Skene, AG. in Klettendorf.
Inspektor: Dohn. — 1 Assistent
Fläche 466 ha: 411 Acker, 9 Wiesen, 25 Holz, 21 Hof 2c.
Grdst.-R.-E. 12 261 *M.*

61. Schönborn, Fideikommißrittg. ▯ m. Rustikalbes. in **Mandelau** (33 ha). P. T. E. A. St. Schönborn (Kr. Bresl.); F Ring 7063. Ag. eK. (St. Salvator) Breslau; kK. Oltaschin.
Besitzer: Karl **von Gossow-Reinhart,** Rittmeister d. Landw.-Kav. a. D. Familienbesitz seit 1770.
Oberinsp.*: Rich. Ebersbach. - 1 Ass.
Fläche 338 ha: 306 Acker, 15 Holz u. Fasanerie, 17 Park, Hof 2c.
Grundst.-R.-E. 12 040 *M.* — Beteil. an Zuckerfabrik Brieg. — Schwarzb. Niederungsvieh. Milchwirtschaft. Rüben- u. Weizenbau.

Bibl. Pol. Wrocł.

62. Schosnitz, Rittg. ▯ m. Rustikalbes. P. T. F 116 (Wirtschaftsamt) u. 83 (Schloß). Ag. eK. Canth (Kr. Neumarkt) 3 km; A. St. kK. Schosnitz; E. Canth 2,5, Sadewitz 4 km.
Besitzer: Dr. **Wichelhaus,** Landrat a. D. u. Frau Frieda, geb. Schoeller.
Bev. Inspektor*: Bruno Büchner. 1 Förster*, 1 Ziegelmeister*.
Fläche 286,6 ha: 170,6 Acker, 48,5 Wiesen, 34,4 Holz, 6 Weide, 5,5 Park, Gärten, 3,8 Wasser, 17,8 Hof 2c.
Grdst.-R.-E. 7363 *M.*
Dampfziegelei. — Rübenbau.

63. Schottgau (Groß und Klein), Ritterg. ▯ P. T. E. A. St. Sadewitz (Kr. Breslau) 1 km; F 19. Ag. eK. Canth (Kr. Neumarkt); kK. Jäschgüttel.
Bes.: Adalbert **von Rothkirch u. Panthen,** Generallieutnant a. D. Familienbesitz seit 1714.
Pächter: G. v. Johnston, Kammerherr usw. auf Sadewitz (Nr. 105/14). 1 Inspektor*, 1 Assistent, 1 Förster*.
Fläche 676 ha: 586,8 Acker, 20,4 Wiesen, 7,6 Gräserei, 0,7 Wasser, 32,8 Holz, 8,5 Gärten, 20,2 Hof 2c.
Grundst.-R.-E. 20 970 *M.*
Mühle m. Dampfbetr. — Zuckerrübenbau. — Milch- u. Mastwirtschaft.

64. Schottwitz, Rittg. ▯. P 10. F Ring 1534 (Bes.) u. Ring 2495 (Wirtsch.) Ag. Breslau 4 km; E. T. Schottwitz; A. St. Carlowitz; eK. kK. Hundsfeld.
Besitzer: Hans **Fromberg**'sche Erben. Verfügungsberechtigt: Frau Käthe Fromberg auf Schottwitz. Familienbesitz seit 1860.
Postschkk. Breslau 7063.
Bkk. Schles. Bankverein, Breslau.
Oberinspektor*: Rohrbach. 1 Sekr.*, Förster*, 1 Assistent.
Fläche 322 ha: 180 Acker, 63 Wiesen, 30 Holz, 17 Weide, 7 Wasser, 5 Park, 20 Hof 2c. - Grundst.-R.-E. 7689 *M.*
Große Dampfziegelei (2 Ringöfen).
Ankauf u. Aufz. von ostpr. Milchkühen.

65. Schwoitsch, Ritterg. P. T. A. St. eK. Schwoitsch (Kr. Breslau); F Ring 8073. Ag. Breslau 5 km; kK. Hundsfeld; E. Schwoitsch, Hundsfeld 6, Breslau Hptbhf. 8 km.
Besitzer: Der **preußische Staat** (Unterrichtsverwaltung).
Direktor: Prof. Dr. Berkner. Postschkk. Breslau 79130.
Bkk. Schles. Landw. Hauptgenossenschaft in Breslau.
Landw. Betr.: Oberinsp. Weinmann. Verwaltg., Viehzucht: Administr. Dr. Bormann. Saatzucht: Privatdozent Dr. Christiansen-Weniger. Versuchswesen: Wiss. Assist. Dr. Kaiser.
Fläche 268,1 ha: 186 Acker, 22 Wiesen, 12,5 Weide, 19,5 Holz, 3 Wasser, 4,5 Park u. Garten, 20,6 Unland, Hof 2c.
Grdst.-R.-E. rd. 5000 *M.* — Versuchswirtschaft des Instituts f. Pflanzenbau u. Pflanzenzüchtung an d. Universität.

66. Siebischau, Ritterg. ▯ P. T. E. eK. Schmolz 4 km; A. St. Zweibrodt; F R. 2820. Ag. Brsl.; kK. Jäschgüttel.
Besitzer: Friedr. **von Wallenberg-Pachaly,** Rittmstr. a. D. — 1 Assist.
Fläche 124,25 ha: 113,02 Acker, 1,23 Wiesen, 0,13 Wasser, 1,61 Park, 2,18 Gärten, 6,08 Wege, Unland, Hof 2c.
Grdst.-R.-E. 3094 *M.* — Rübenbau. Der Zuckerfb. Peterwitz angeschlossen. Jungviehaufzucht.

67. Sillmenau, Rittg. ▯ P. T. F 8. kK. E. Kattern (Kr. Breslau) 2 km; A. St.

eK. Sillmenau; Ag. Breslau 18 km.
Beſ.: Ant. **Lewald**'ſche **Erben** (ſeit 1855).
Generalbevollm.: Anton Lewald. Poſtſchkt. Breslau 4039.
Inſpektor*: Ernſt Reuter.
Fläche 259 ha: 222 Acker, 28 Wieſen, 9 Park, Gärten, Hof ꝛc. Anliegerverpachtung: 15 ha.
Grundſt.-R.-E. 8460 ℳ. — Rüben- u. Flachsbau. — Milchwirtſchaft.

68. Stabelwitz, Ritterg. ▯ P. T. F 259 E. Deutſch Liſſa 1,5 km; A. St. kK. Stabelwitz; Ag. Breslau; E. eK. Herrnprotſch 2 km.

Beſ.: Huldreich **Buchholz.** — 1 Aſſiſt. Poſtſchkt. Breslau 70505.
Bkk. Schleſ. Landſch. Bank, Breslau.
Fläche 148,5 ha: 93,25 Acker, 20 Wieſen, 4 Holz, 6,5 Waſſer, 16,75 Park, 8 Garten, Hof ꝛc. — Grdſt.-R.-E. 1737 ℳ.
Beteil. an Zuckerfabrik Maltſch.
Milchvieh. — Rübenbau. Gründüngung.

69. Steine und **Wüſtendorf,** Rittergüter. ▯ P.E. Wüſtendorf 2 km; F 4 Großnädlitz; Ag. Breslau 14 km; T. A. St. Steine; eK. Schwoitſch; kK. Margareth.

Beſ.: **Stadtgemeinde Breslau** (ſ. 1908).
Pächter: Wilh. Saſſe (ſ. a. Nr. 2851).
Inſpektor*: Blümel. — 5 Aſſiſt. Poſtſchkt. Brsl. 7183. Bkk. Bank f. Landwirtſchaft in Breslau.
Fläche 782,1 ha: 425,1 Acker, 269,2 Wieſ., 24 Weide, 0,9 Waſſer, 4,3 Holz, 4,1 Park u. Gärten, 54,5 Unland, Hof ꝛc.
Grdſt.-R.-E. 9908 ℳ. — Dampfziegelei. Dampfpflug. — Stammherde d. ſchleſ. ſchwarzb. Niederungsviehes, Bullenverkauf. Milch- u. Weidewirtſchaft. Saatgutwirtſchaft.

70. Strachwitz, Ritterg. ▯ m. Ruſtikalbeſ. in Herrmannsdorf. P.T.E.kK. Neukirch (Bz. Breslau) 2 km; F 33. Deutſch Liſſa; A. St. eK. Herrmannsdorf; Ag. Breslau.

Beſitz.: Leopold **Schoeller** in Strachwitz. Familienbeſitz ſeit 1852.
Inſp.*: P. Linke. — 1 Aſſiſtent, 1 Rechnungsführer.
Fläche 527 ha: 462 Acker, 30 Wieſen, 6 Holz, 3 Gärten, 9 Weideland, 17 Hof ꝛc. — Grundſt.-R.-E. 12 903 ℳ.

71. Sürding (Groß), Rittergut ▯. P. T. F 2. E. kK. Rothſürben 4,4 km; A. St. eK. Wiltſchau; Ag. Breslau.

Beſ.: Eduard **Kracker von Schwartzenfeldt**'ſche Erben. Familienbeſ. ſ. 1836. Bkk. Prov.-Genoſſenſchaftsbank für Schleſien in Breslau.
Bevollm.: Bw. Frau Elsbeth Kracker von Schwartzenfeldt, geb. Gräfin von Schweinitz.
Pächter: Lothar Kracker v. Schwartzenfeldt. — Bkk. Prov.-Genoſſenſchaftsbank f. Schleſien in Breslau.
Inſpektor*: Jul. Fey. — 2 Aſſiſt.
Fläche 475 ha: 414 Acker, 22,5 Wieſen, 1,2 Waſſer, 7,8 Holz, 1,5 Korbweiden, 9 Park, 1,5 Garten, 17,5 Hof ꝛc. (22,1 ha parzellenweiſe verpachtet).
Grdſt.-R.-E. 14 076 ℳ.
Beteil. an Brennerei Wiltſchau, Zuckerfabr. Tſchauchelwitz u. Flachsaufbereitanſt. Tſchirne u. Molkerei Mellowitz.
Aufz. v. kaltbl. Pferden f. eigenen Bed. Abmelkewirtſchaft.

72. Tinz, Ritterg. ▯ P. T. F 7 (Rentamt) und 9 (Schloß). E. eK. Domslau (Kr. Breslau) 4 km; A. St. kK. Tinz; Ag. Breslau.

Beſitzerin: Frau Gabriela **von Ruffer,** geb. Grfn. Henckel von Donnersmarck.
Bevollmächt.*: Güterdirektor Carl Henker. — 1 Förſter*, 1 Gärtner*, 2 Aſſiſtenten.
Rentmeiſter*: Paul Kilian.
Fläche 553 ha: 460 Acker, 13 Wieſen, 36 Holz, 13 Weide, 2 Waſſer, 13 Park 3 Gärten, 13 Hof ꝛc.
Grdſt.-R.-E. 14 045 ℳ.
Schwarzb. Oſtpreußen.
Weizen- u. Hackfruchtbau.

73. Tſchechnitz, Gutsbez. P. T. F 7. E. kK. Kattern (Kr. Breslau) 3 km; E. A. St. Tſchechnitz; Ag. Breslau; eK. Sillmenau.

Beſ.: **Preuß. Verſuchs- u. Forſchungsanſtalt f. Tierzucht.**
Direktor: Univ.-Profeſſor Dr. Zorn.
Stellvertr.: Adminiſtrator Schubert, Oekonomierat.
Kaſſe: Pr. Rentmeiſter Gieſe. Reichsbankgirokonto. Poſtſcheckkonto Breslau 5491.
Fl. 480 ha: 300,6 Acker, 130,3 Wieſen, 37 Weide, 2 Waſſer, 1 Holz, 1 Park, 1,8 Gärt., 2,3 Deich, Wege, 4 Hof ꝛc.
Grundſt.-R.-E. 13 948 ℳ.
Zucht d. rhein.-belg. Pferdes, d. ſchwarzb.

Niederungsviehes, d. weiß. dtsch. Edelschweines u. d. vered. Landschweines. Weidewirtschaft. Intens. Hackfruchtbau. Elektrofutter-Gruben- u. Turmanlage. Siemens-Bodenfräse.

74. Wangern, Ritterg. ▯ P. T. E. A. St. kK. Wangern; F 23. Wäldchen (Kr. Strehlen); Ag. Breslau; eK. Markt Bohrau.

Bes.: Carl **Hicketier,** Rittm. d. R. a. D.
Inspektor*: Oskar Vogt. — 1 Assist.
Fläche 327,5 ha: 282,7 Acker, 21,5 Wiesen, 1,2 Weide, 4 Wasser, 3,5 Holz, 1,7 Park, 0,7 Gärten, 12,2 Wege, Hof ꝛc.
Grdst.-R.-E. 8480 *M.*
Schwarzb. Ostfriesen. Dtsch. Edelschw. Rübenbau. — Elektrische Mahlmühle.
Beteilig. a. d. Molkerei Markt Bohrau.

75. Wasserjentsch, Ritterg. ▯ P. T. Reppline 1,5 km; F 42 Rothsürben; E. eK. Domslau 3,5 km; A. St. Gallowitz; Ag. Breslau; kK. Oltaschin.

Besitzer: Caspar **von Schönberg,** Reg.-Rat a. D. — Familienbesitz seit 1854.
Inspektor*: Stüwe. — 1 Assist.
Fläche 233 ha: 192 Acker, 22 Wiesen, 6 Holz, 3 Weideland, 2 Wasser, 1 Park, 1 Garten, 6 Hof ꝛc.
6 ha an Anlieger verpachtet.
Grdst.-R.-E. 7097 *M.* — Schles. schwarzb. Niederungsvieh, Verkauf v. Zuchttieren.

76. Weide, Rittergut. ▯ P. T. F. eK. Hünern (Kr. Trebnitz) 0,5 km; Klnb. Protsch-Weide; Ag. E. Breslau 8 km; A. kK. Weidenhof; St. Rosenthal.

Bes.: **Gebr. Schoeller & Co.,** G. m. b. H. in Rosenthal b. Breslau.
Insp.*: Kalms, Lilienthal (Nr. 152).
Fläche 135,4 ha: 84 Acker, 36 Wiesen, 7 Holz, 3,5 Wasser, 4,9 Wege, Hof ꝛc.
Grdst.-R.-E. 2600 *M.*

77. Weidenhof, Rittg. ▯ m. **Schäferei-vorwerk** u. Freistellen Nr. 7, 46, 47, 49. P. Schebitz (Kr. Trebnitz); T. A. St. kK. Weidenhof; E. (Pers.) Weidenhof, (Fracht) Schebitz u. Oswitz je 3 km; F Ring 1330. Ag. Breslau; eK. Hünern (Vikariat Weidenhof).

Bes.: **Stadtgemeinde Breslau** (seit 1895).
Generalpächter: Max Wiepen. Postschkt. Breslau 24392.
Inspektor*: Gustav Schneider.
Waldpark in Verw. der Stadt; Parkinspektor: Stolle in Oswitz. — Holzung mit Forst Ransern verbunden.
Fläche 757,6 ha: 191,8 Acker, 96,6 Wiesen, 12,8 Weide, 339 Rieselfelder, 4,7 Hauptzu- u. Ableit., 30,1 Holz, 45,6 Park, 1,6 Gärten, 10,4 Wasser, 25 Wege, Unland, Hof ꝛc. — Grdst.-R.-E. 15068 *M.*
Gutsgasthaus, verp. an Ernst Hähnel. Schwarzb. Ostfriesen-Stammherde. Rieselwiesen. Dauerweide.

78. Wiltschau, Rittg. ▯ P. T. A. St. eK. kK. Wiltschau; E. Koberwitz 5, Rothsürben 6 km; F 13 Rothsürben; Ag. Breslau.

Bes.: Georg **Hochstätter,** Hptm. d. R. a. D.
Inspektor*: Kaczmarek.
Fläche 299,5 ha: 251,5 Acker (58 verpacht), 35 Wiesen, 3 Holz, 1 Wasser, 3 Park, 2 Gärten, 4 Hof ꝛc.
Grdst.-R.-E. 7236 *M.*
Mitgl. d. Tschauchelwitzer Zuckerfabrik u. d. Wiltschauer Genoss.-Brennerei.

79. Zaumgarten, Ritterg. ▯ P. T. F 36. E. Koberwitz (Kr. Breslau) 2,5 km; eK. E. Domslau (Kr. Bresl.) 2,8 km; A. St. kK. Tinz; Ag. Breslau.

Bes.: Frau Elisabeth **von Bemberg-Flamersheim** auf Haidänichen. Familienbesitz seit 1830.
Insp.*: Georg Mücke. — 1 Assistent.
Fläche 203,9 ha: 172,7 Acker, 13,9 Wies. 10,3 Holz, 3 Hof u. Garten, 4 Unl. Wege ꝛc. — Grundst.-R.-E. 5562 *M.*
Milchwirtschaft. Rübenbau.

80. Zedlitz, Freigut. P. Breslau 8; T. F Ohle 7964. E. Ag. eK. (Kön. Luisen-Gedächtnisk.). kK. (St. Mauritius) Breslau 3,5 km; A. St. Althofnaß

Bes.: Bruno **Hollender,** Hauptm. a. D. Postschk. Brsl. 74481. Schl. Bankverein.
Fl. 69 ha: 10 Acker, 45 Wiesen, 10 Wasser, 4 Hof ꝛc. — Grdst.-R.-E. 1593 *M.*

81. Zindel, Ritterg. ▯ (Bestandteil der Herrsch. **Jeltsch**). P. E. Tschirne (Kr. Breslau) 2,5 km; E. T. F 7. eK. Groß Nädlitz 3 km; Ag. Breslau 15 km; A. St. Jäschkowitz; kK. Zindel.

Bes.: Johann-Ernst Graf **von Saurma-Jeltsch** auf Jeltsch (Nr. 1205). Familienbesitz (Fideik.) seit 1569.
Pächt.: Johannes Schewior. — 1 Assist. Bkt. Schles. Bankverein in Breslau
Fläche 298,3 ha: 266,2 Acker, 10,4 Wiesen, 7,2 Holz, 14,4 Hof ꝛc.
Grdst.-R.-E. 4056 *M.*

Herrschaft Puschkowa ▯ und Zubehör,

bestehend aus den Gütern Nr. 82—92 (u. Nr. 880 Kr. Neumarkt, 946, 983, 1019, 1045 Kr. Nimptsch u. 1629 Kr. Striegau).

Besitzer: C. P. **von Naehrich**, Fabrikbesitzer, Rittmeister a. D. auf Puschkowa. F 4 Koberwitz (Kr. Breslau).
Güterdirektor: P. Kaestner in Guhrwitz. F 5 Koberwitz.
Rentamt in Puschkowa, F 39 Koberwitz (Kr. Breslau), Rentmeister: Emil Müller.
Gesamtfläche 3153 ha. — Gesamt-Grdst.-Reinertrag 102851 *M*.
Starker Zuckerrübenbau. Eigene Zuckerfabrik in Puschkowa. Eigener Kleinbahnbetrieb. — Mastviehwirtschaft.

82. Duckwitz, Freig. Nr. 15 mit den Gütern Nr. 1 und 17. P. T. eK. Rankau (Kr. Nimptsch) 2,5 km; E. Buchwitz 3 km; A. St. Seschwitz; Ag. Breslau; kK. Wirrwitz.
Fl. 181 ha: 175,5 Acker, 2,5 Wiesen, 1,5 Holz, 1,5 Hof. - Grdst.-R.-E. 5158 *M*.

83. Guhrwitz, Ritterg. P. T. E. Puschkowa 2,4 km; A. St. eK. kK. Gnichwitz; Ag. Canth; F 5. Koberwitz (Kr. Breslau).
Insp.*: Görlitz in Puschkowa. — 1 Brenn.-Verw.*, 1 Förster.*
Fläche 171 ha: 142 Acker, 13 Wiesen, 1 Weideld., 7 Holz, 1 Wasser, 4 Hof ꝛc.
Grundst.-R.-E. 5754 *M*.
Kartoffelbrennerei. Rübenblätter- und Kartoffeltrocknung (System Büttner-Urdingen).

84. Lorankwitz, Erbscholtisei Nr. 1. P. Wirrwitz (Kr. Breslau); T. F 6. Koberwitz (Kr. Breslau) 5,5 km; E. Buchwitz 2,5 km; A. St. Seschwitz; Ag. Breslau; eK. Rankau; kK. Gr. Tinz.
Oberinspektor*: Müller. 1 Assist., 1 Brenn.-Verw.*
Fläche 183 ha: 177,5 Acker, 2 Wiesen, 2 Holz, 1,5 Hof ꝛc.
Grundst.-R.-E. 5214 *M*.
Kartoffelbrennerei. Rübenblätter- und Kartoffeltrocknung (System Petry & Hecking).

85. Malsen, Erbscholt. Nr. 1. P. T. A. St. Schlanz 2 km; E. Domslau 6,3 km; Ag. Breslau; eK. kK. Gnichwitz.
Inspektor*: Stanossek in Paschwitz.
Fläche 95 ha. — Grdst.-R.-E. 2940 *M*.

86. Paschwitz, Freig. u. 2 Bauerg. P. T. F 145. eK. kK. E. Canth (Kr. Neumarkt) 7 km; A. St. Peterwitz; Ag. Breslau.
Inspektor*: Stanossek. — 1 Assist.
Fl. 369 ha. — Grdst.-R.-E. 9587 *M*.
Kartoffelbrennerei. Rübenblättertrockn. (System Petry & Hecking).

87. Puschkowa, Rittergut. P. T. E. Puschkowa; A. St. Albrechtsdorf; Ag. Canth; eK. kK. Wirrwitz; F 4. Koberwitz (Kr. Breslau).
Insp.*: W. Görlitz. — 1 Assistent.
Fl. 161 ha. — Grdst.-R.-E. 5575 *M*.
Zuckerfabrik F 3 Koberwitz (Kr. Bresl.)

88. Rosenvorwerk, Gut. P. T. E. Ag. eK. Canth (Kr. Neumarkt) 4 km; A. St. kK. Schosnitz.
Insp.*: Stanossek, Paschwitz. - 1 Verw.
Fl. 201 ha. — Grdst.-R.-E. 6384 *M*.

89. Schauerwitz, Bauergüter Nr. 1-4. P. T. E. Puschkowa 2 km; A. St. eK. kK. Gnichwitz; Ag. Canth.
Inspektor*: Görlitz in Puschkowa.
Fl. 164 ha Acker. Grdst.-R.-E. 5688 *M*.

90. Schiedlagwitz, Erbscholtisei Nr. 1. P. T. Mörschelwitz 2 km; E. Puschkowa 6 km; F 4. A. St. eK. Gnichwitz (Kr. Brsl.); Ag. Canth; kK. Sachwitz.
Inspektor*: W. Freytag.
Fläche 188 ha: 164 Acker, 8 Wiesen, 13,5 Holz, 2,5 Hof.
Grundst.-R.-E. 6324 *M*.

91. Seschwitz, Rittergut. P. Puschkowa 5,5 km; F 49. T. E. Koberwitz (Kr. Breslau) 5 km; A. St. Seschwitz; eK. kK. Wirrwitz; Ag. Breslau.
Pächter: Dr. med. Bernh. Sperk.
Insp.*: Böhm. — 1 Assistent.
Fläche 245 ha: 228 Acker, 4 Wiesen, 3 Holz, 1 Wasser, 9 Hof ꝛc.
Grundst.-R.-E. 6576 *M*.
Veredelungsfelder einheim. Getreidesort.

92. Woischwitz, Erbscholtisei. P. T. F E. A. St. Woischwitz; Ag. eK. (St. Salvator) Breslau; kK. Oltaschin.
Inspektor*: Haselhoff.
Fl. 123 ha. — Grdst.-R.-E. 4913 *M*.
Eigene Weichenanlage.

Herrschaft Hartlieb einschließlich des Julius Schottländerschen Familienfideikommisses **Alt Schliesa** □,
bestehend aus den Gütern Nr. 93—104.

Besitzer: Dr. Paul **Schottländer** auf Schloß Hartlieb.
Postscheckkonto Breslau 4320. F Ohle 5713 Breslau.
Zentralverwaltung: Breslau 5, Tauentzienplatz 2. F Ring 16 u. 3567 Breslau.
Güterdirektor*: Paul v. Kondratowicz in Wessig. F Ring 1873 Breslau.
Rentmeister*: Franz Elteſter in Breslau.
Gesamtfläche 1981,54 ha. — Gesamt-Grundst.-Reinertrag 55473 *M.*

93. Hartlieb, Ritterg. P. T. Klettendorf-Hartlieb; F Ohle 5799 Bresl.; E. Hartlieb 1 km, Klettendorf 1 km; A. St. eK. Klettendorf; Ag. Breslau; kK. Oltaschin. Familienbes. seit 1866.
Inspektor*: Willy Tornow.
Fläche 199,32 ha: 173,24 Acker, 7,24 Wiesen, 2,40 Holz, 9,48 Gärten, 6,96 Hof ꝛc
Grundst.-R.-E. 6523,02 *M.*

94. Kleinburg, ehemalige Bauergüter im Stadtkreise Breslau.
Fl. 29,42 ha. — Grdst.-R.-E. 1442,19 *M.*

95. Krietern, Gut. P. T. Klettendorf-Hartlieb 0,5 km; E. A. Klettendorf 1 km; St. eK. (St. Salvator). Ag. Breslau; kK. Oltaschin.
Fl. 13,09 ha. — Grdst.-R.-E. 471,51 *M.*

96. Kundschütz, Freig. Nr. 1. P. T. Klettendorf-Hartlieb 2km; E. Hartlieb 2 km; A. eK. Klettendorf; St. Ag. Breslau; kK. Oltaschin.
Fläche 148,59 ha: 125,48 Acker, 16,73 Wiesen, 1,15 Holz, 3,84 Gärten, 1,39 Hof.
Grundst.-R.-E. 6026,61 *M.*

97. Oltaschin, Erbscholtisei u. 5 Güter. P. T. A. Woischwitz 1,5 km; E. Hartlieb 1,5 km; St. eK. (St. Salvator) Ag. Breslau; kK. Oltaschin.
Fl. 96,44 ha. — Grdst.-R.-E. 3307,47 *M.*

98. Schliesa (Alt), Ritterg. mit d. Rustikalstellen Nr. 1, 35, 36, Pollogwitz 26, Kl. Rasselwitz 43 u. Wangern 175. P. T. kK. E. Wangern 2,5 km; F 24. Rothsürben; A. St. Alt Schliesa; Ag. Breslau; eK. Groß Peiskerau.
Inspektor*: Gustav Schüffler.
Fläche 411,75 ha: 380 Acker, 1,5 Wiesen, 0,5 Holz, 1 Wasser, 2,5 Park, 0,5 Garten, 14,5 Hof ꝛc. — Grdst.-R.-E. 10023,51 *M.*
Schmiede, Kretscham. — Schwarzb. Orig.-Ostfriesenherde.

99. Wessig, Ritterg. P. T. Klettendorf-Hartlieb 3 km; Ag. eK (St. Salvator). F Ring 1873. Bresl.; E. Hartlieb 2,5 km; A. St. Woischwitz; kK. Oltaschin.
Inspektor*: Peter Pollok.
Milchkontrolleur: Herm. Schild.
Fl. 143,97 ha: 138,64 Acker, 2,5 Garten, 2,83 Hof ꝛc. — Grdst.-R.-E. 4707,48 *M.*
Schwarzbunte Original-Ostfriesenherde.
Schmiede. Dampfpflug.

100. Grünhübel, Ritterg. P. T. Klettendorf-Hartlieb 2,5 km; E. Bettlern 1,5 km; A. St. eK. Domslau; Ag. Breslau; kK. Oltaschin.
Inspektor*: Alwin Schaaf.
Fläche 141,16 ha: 115,01 Acker, 6,76 Wiesen, 2,42 Gärten, 16,97 Hof, Wege, Unland ꝛc. — Grdst.-R.-E. 4721,97 *M.*

101. Pleischwitz-Treschen, Ritterg. P. T. Althofnaß 1,5 km; E. Tschechnitz 4 km; A. St. Ottwitz; F Ring 3567. Ag. eK (St. Christophori). kK (St. Maurit.) Breslau.
Inspektor*: Johannes Grosse.
Fläche 413,75 ha: 63 Acker, 150 Wiesen, rd. 200 gekoppeltes Weideland.
Grdst.-R.-E. rd. 6500 *M.*
Weidewirtschaft. — Aufzucht schwarzb. Ostfriesen u. kaltbl. Pferde. Merino-Fleischschafe. Deutsches Edelschwein.

102. Carowahne. P. Reppline 3 km; T. E. eK. Domslau 3,5 km; A. St. Gallowitz; Ag. Breslau; kK. Oltaschin.
Förster*: Fritz Gerber.
a) Bauerg. Nr. 7. Fläche 50 ha: 46,90 Acker, 2,45 Wiesen, 0,10 Garten, 0,55 Hof.
Grdst.-R.-E. 1608,30 *M.*
b) Bauerg. Nr. 6. Fläche 66,17 ha: 60,86 Acker, 3,94 Wiesen, 1,10 Gärten, 0,27 Hof.
Grdst.-R.-E. 2182,20 *M.*

103. Althofdürr, Ritterg. P.T.E.A.St. Schönborn (Kr. Bresl.) 3 km; F. Ag. Bresl.; eK. Domslau; kK. Oltaschin.
Inspektor: Karl Unverricht.
Fläche 117 ha: 107,17 Acker, 2 Wiesen, 1 Holz, 6,83 Gärten, Wege, Hof ꝛc.
Grdst.-R.-E. 3553,29 *M.* — Schwarzbunte Orig.-Ostfriesenherde.

104. Eckersdorf, Freigut Nr. 1. P. F. T. E. A. Schönborn (Bz. Breslau) 1,5 km; St. eK. (St. Salvator). Ag. Breslau; kK. Oltaschin.
Fläche 150,88 ha: 144,64 Acker, 0,97 Holz, 3,43 Gärten, 1,84 Hof.
Grdst.-R.-E. 4405,74 *M.*
Schwarzbunte Orig.-Ostfriesenherde.

Herrschaft Zweibrodt ▯,
bestehend aus den Gütern Nr. 105—114.

Besitzer: Gustav **von Johnston,** Kgl. Kammerherr und Major a. D., Landesältester auf Sadewitz (Kr. Breslau). — F 17 Canth (Kr. Neumarkt) u. Ring 3637 Breslau. — Postscheckkonto Breslau 1375.
Güterdirektor*: Göhler in Peterwitz b. Schmolz.
Rentmeister*: Diebel in Sadewitz.
Gesamtfläche 2562,7 ha. — Gesamtgrundst.-R.-E. 79318 *M.*
Milch- und Mastwirtschaft sowie Rübenbau auf allen Gütern.

105. Bischwitz am Berge, Freigüt. Nr. 2 u. 3. P. T. F 31. E. eK. Schmolz 6 km; A. St. Peterwitz; kK. Jäschgüttel; Ag. Breslau.
Inspektor*: Kurt Natsch.
Fl. 270,2 ha: 209,6 Acker, 19 Wiese, 25 Weide, 2,4 Gräserei, 0,4 Wasser, 5,9 Holz, 1,5 Park, Garten, 6,2 Hof, Unland ꝛc.
Grundst.-R.-E. 9106 *M.*
Stammzucht d. dtsch. Edelschwein. (Herdbuchherde). Merinofleischschafherde.

106. Blankenau, Ritterg. P.T.F.E.eK. Schmolz 4 km; A. St. Zweibrodt; Ag. Breslau; kK. Jäschgüttel.
Insp.*: Dobers i. Niederhof.
Fläche 146,4 ha: 134 Acker, 1,1 Wiesen, 1,8 Holz, 0,5 Wasser, 8,9 Hof ꝛc.
Grdst.-R.-E. 4161 *M.*

107. Gandau (Alt), Ritterg. m. Ant. **Jäschgüttel.** P. T. F 19. E. Schmolz 3,5 km; A. St. Zweibrodt; Ag. Breslau; eK. Domslau; kK. Jäschgüttel.
Inspektor*: Göpfing. — 1 Förster.
Fläche 219,9 ha: 191,2 Acker, 3,4 Wiesen, 0,3 Wasser, 3,9 Holz, 3,3 Gräserei, 2,1 Garten, 15,2 Unland, Hof ꝛc.
Grdst.-R.-E. 6113 *M.*

108. Neudorf, Freigut u. Bauergüter. P.T.F 22. E. Schmolz 4,6 km; A.St. Zweibrodt; eK. Domslau; kK. Jäschgüttel; Ag. Breslau.
Inspektor: Riedel.
Fl. 258,2 ha: 241,4 Acker, 6,4 Wiesen, 1,9 Gräserei, 0,2 Wasser, 1,1 Holz, 1 Garten, 6,2 Hof ꝛc. — Grdst.-R.-E. 7809 *M.*

109. Niederhof, Erbscholt. u. Freigt. 7/8. P.T.E. Schmolz 4,5 km; F Ring 2129. Ag. Breslau; A.St. Zweibrodt; eK Klettendorf; kK. Jäschgüttel.
Inspektor*: Dobers. — 1 Assistent.
Fl. 174,1 ha. — Grdst.-R.-E. 5936 *M.*

110. Opperau. Güter Nr. 5, 7, 8, 9, 10, 11 u. **Klettendorf** Nr. 5. P 24. T. Ohle F 210. Ag. Breslau 3 km; E. Breslau Hptbf. 6, Klettendorf (Fracht) 3, Gr. Mochbern (Pers.) 2 km; A. St. kK. Groß Mochbern; eK. Klettendorf.
Inspektor*: Kirstein.
Fl. 260 ha. — Grdst.-R.-E. 8154 *M.*

111. Peterwitz, Erbscholtisei. P.T.F 11. E. eK. Schmolz 2 km; A. St. Peterwitz; kK. Jäschgüttel; Ag. Breslau.
Fl. 265 ha: 234,8 Acker, 7,7 Wiesen, 1,7 Gräserei, 0,1 Wasser, 8 Holz, 3,2 Garten, 9,5 Hof ꝛc.
Grundst.-R.-E. 8506 *M.*

112. Pleische, Ritterg. P. T. E. Schmolz 4 km; F. Pleische; A. St. Peterwitz; eK. Domslau; kK. Jäschgüttel; Ag. Breslau.
Inspektor*: Schefsky.
Fläche 150 ha: 135,5 Acker, 4,5 Wiesen, 0,8 Gräserei, 0,3 Wasser, 1,6 Holz, 4,3 Hof ꝛc. — Grdst.-R.-E. 3963 *M.*

113. Sadewitz, Ritterg. m. Rustikalbes. in **Malkwitz** (38 ha). P. T. A. St. E. Sadewitz (Kr. Breslau), Bhf. 2,5 km; Ag. F 17 (Rentamt) u. 50

(Schloß). eK. Canth (Kr. Neumarkt); kK. Schosnitz.
Insp.*: Ziepult.— 1 Assist. 1 Först.*
Fläche 517,6 ha: 363,3 Acker, 49 Wies., 4,7 Gräserei, 10,1 Wasser, 68,9 Holz, 4,1 Gärten, 12,9 Wege, 4,6 Hof 2c.
Grundst.-R.-E. 15012 *M.* — Wassermühle. Elektr. Kraftanl. — Simmenthaler Stammherde. Pferdez.: Belgier u. deren Kreuzg. Geflügel- u. Fischzucht. — Rieselwiesen.

114. Zweibrodt, Ritterg. m. Rustikalbesitz (21 ha). P. T. Klettendorf-Hartlieb; E. eK. Klettendorf 3 km; A. St. Zweibrodt; Ag. F Ring 2046 Breslau; kK. Jäschgüttel.
Inspektor*: Schulz.
Fläche 309,3 ha: 284,3 Acker, 7 Wiesen, 10 Park u. Gärten, 4 Holz, 1 Wasser, 3 Hof 2c. — Grdst.-R.-E. 10559 *M.*
Elektr. Kraftanlage.

Fideikommißherrschaft Wirrwitz □,

bestehend aus den Gütern Nr. 115—117.

Besitzer: Hans Christoph **v. Wietersheim,** Lt. a. D. (im ehem. 1. Garde-Ul.-Reg.) auf Schloß Muhrau (Nr. 1654).
Postschlt. Breslau 6782. Bankk. Schles. Landschaftl. Bank in Breslau.
Güterdirektor*: Theodor Kunze in Wirrwitz. — F 21 Koberwitz (Kr. Breslau).
Rentmeister: Alexander Krebs in Wirrwitz. — Postscheckkonto Breslau 6782.
Gesamtfläche 996,9 ha. — Gesamt-Grdst.-Reinertrag 26399 *M.*
Dampfpflugkultur (Großer Kemnascher Dampfpflug).

115. Krolkwitz, Ritterg. P. T. F 34. E. Koberwitz (Kr. Breslau) 2 km; A. St. eK. kK. Wirrwitz; Ag. Breslau.
Inspektor*: Berthold John.
Förster*: Fiedler in Wirrwitz.
Fläche 284,9 ha: 238,3 Acker, 24 Wiesen, 11,9 Holz, 7,8 Garten, 2,9 Hof 2c.
Grdst.-R.-E. 7550 *M.*
Stammherde f. schwarzb. ostfries. Niederungsvieh (Herdbuch) seit 1906, Aufzucht von Zuchtbullen.
Elektr. Licht- u. Kraftanlage.

116. Neuen, Ritterg. P. T. E. Koberwitz (Kr. Breslau) 3 km; A. St. eK. Wirrwitz; kK. Tinz; Ag. Breslau.
Fläche 151,8 ha: 127,8 Acker, 10,9 Wies., 7,8 Wasser, 0,9 Holz, 1,4 Gärt., 3 Hof 2c.
Grdst.-R.-E. 3859 *M.* — Dtsch. Edelschw.

117. Wirrwitz, Ritterg. mit Rustikalbes. u. Vorw. P. Puschkowa 2½ km; T. F 21 (Wirtsch.) u. 64 (Mühle) Koberwitz (Kr. Breslau) 5 km; E. A. St. eK. kK. Wirrwitz; Ag. Breslau.
Insp.: G. Hausmann. — 1 Rechnungsführerin.
Förster: G. Fiedler.
Fläche 560,2 ha: 493,1 Acker, 37,2 Wiesen, 0,9 Weide, 0,4 Wasser, 11 Holz, 8,4 Gärten, 9,2 Hof 2c.
Grundst.-R.-E. 14990 *M.*
Rotb. Ostfriesen, Aufzucht von Zugochsen. Merinofleischschaf.—Flachssamenzucht.
Elektr. Licht- u. Kraftanlage. Elektr. betr. Mahlmühle und Büttnersche Trocknungsanlage.

Industrie- und Güterverwaltung der Firma vom Rath, Schoeller & Skene □

Aktiengesellschaft in Klettendorf
Hauptverwaltung in Klettendorf Post Klettendorf-Hartlieb.

F Ring 6650, 6651, 6652, 6653, 6654 Breslau. — Postscheckkonto Breslau 265.

1. Eigener Grundbesitz der Firma bestehend aus den Gütern Nr. 118—127 (und Nr. 1199, 1213, 1222 im Kreise Ohlau u. Nr. 1599 im Kreise Strehlen).
2. Pachtgüter Nr. 60 Kr. Breslau u. 1208 Kr. Ohlau.
3. In Mitverwaltung Nr. 842 Kr. Neumarkt u. Nr. 1974 Kr. Wohlau.

Gesamtfläche der eigenen Güter 4811 ha. — Grdst.-R.-E. 142143 *M.*
Gesamtfläche der fremden Güter 2017 ha. — Grdst.-R.-E. 52055 *M.*
Dampfpflugkultur (4 eigene Dampfpflüge Zweimaschinensystem). — Verbindung der Güter Nr. 131, 1199, 1213. 1222 durch eigene Kleinbahn mit Station Rothsürben.
Spaldingfeldbahn auf den Gütern Nr. 118—121, 125—127, 1213, 1974.
Milchwirtschaft. — Rübenbau, Flachsbau. — Rindviehzucht. Schweinezucht.

118. Klettendorf, Bauerg. Nr. 9 u. Zubehör. P. T. Klettendorf-Hartlieb; E. A. St. eK. Klettendorf; kK. Oltaschin; F Ring 6650/54. Ag. Breslau.
Oberinspektor*: Exner.
1 Assistent, 1 Rechnungsführer.
Fl. 496 ha: 434 Acker, 33 Wiesen, 3 Holz, 26 Hof, Wege ꝛc.
Grdst.-R.-E. 16809 *M.*

119. Lohe, Ritterg. m. Rustikalgut Nr. 47. P. T. Klettendorf-Hartlieb 4 km; E. Bettlern 1 km; A. St. eK. Domslau; F Ring 6650/54. Ag. Breslau; kK. Oltaschin.
Inspektor*: Marx. — 1 Assistent.
Förster*: Hoeger.
Fläche 304 ha: 241 Acker, 28 Wiesen, 13 Holz, 22 Hof ꝛc.
Grundst.-R.-E. 9696 *M.* — Fasanerie.

120. Bettlern, Ritterg. P. T. Klettendorf-Hartlieb 3 km; E. kK. Bettlern; A. St. eK. Domslau; F Ring 6650/54. Ag. Breslau.
Oberinspektor*: Herkner.
1 Assistent, 1 Rechnungsführer.
Fläche 589 ha: 523 Acker, 25 Wiesen, 17 Holz, 24 Hof ꝛc.
Grundst.-R.-E. 16128 *M.*

121. Domslau, Erbscholtisei Nr. 1, Bauerg. Nr. 2, 8, 9, 10, 22 u. Rittg. **Warusche** im Gem.-Bez. Domslau. P. T. F 5. E. A. St. eK. Domslau (Kr. Bresl.); kK. Oltaschin; Ag. Breslau.
Oberinsp.*: Thederan. — 1 Assist.
Fläche 424 ha: 385 Acker, 10 Wiesen, 7 Holz, 22 Hof ꝛc.
Grundst.-R.-E. 13353 *M.*

122. Koberwitz, Ritterg. m. Rustikalbs. P. T. F 2 (Ökon.) 42 u. 24 (Schloß). E. A. St. Koberwitz (Kr. Breslau); Ag. Bresl.; eK. Domslau; kK. Wirrwitz.
Oberinspektor*: Jaehne.
1 Assistent, 1 Rechnungsführer.
Förster*: Teubner.
Fläche 490 ha: 378 Acker, 48 Wiesen, 25 Holz, 39 Hof, Unland ꝛc.
Grundst.-R.-E. 14028 *M.*
Molkerei. Fasanerie.

123. Guckelwitz, Ritterg. P. T. F 30. E. A. St. Koberwitz (Kr. Breslau) 3 km; Ag. Breslau; eK. Wiltschau; kK. Prisselwitz.
Insp.*: Körner. — 1 Assistent.
Fläche 327 ha: 289 Acker, 15 Wiesen, 8 Holz, 15 Hof ꝛc.
Grdst.-R.-E. 10908 *M.*

124. Oldern (Groß), Erbscholt. Nr. 1 u. Gut Nr. 5. P. T. E. A. Schönborn (Kr. Breslau) 3 km; F 14. kK. Kattern (Kr. Breslau); St. eK. (St. Salvator). Ag. Breslau.
Fläche 136 ha: 125 Acker, 8 Wiesen,
Inspektor*: Franze.
3 Hof ꝛc. — Grdst.-R.-E. 4674 *M.*

125. Kreika, Ritterg. m. Ritterg. **Weigwitz** und Rustikalbesitz in **Weigwitz, Münchwitz** u. **Mellowitz.** P. T. F 28. E. A. St. eK. kK. Rothsürben 3 km; Ag. Breslau.
Oberinspektor*: Woite. — 1 Assistent.
Fläche 477 ha: 446 Acker, 5 Holz, 26 Hof ꝛc. — Grdst.-R.-E. 12774 *M.*

Irrschnocke, Gut Nr. 2 u. 3.
Siehe Dom. Gunschwitz (Nr. 1199).

126. Bogschütz, Ritterg. P. eK. kK. Markt Bohrau 3 km; T. E. A. St. Wangern 5 km; Ag. Bresl.; F 27 Wäldchen (Kr. Strehlen).
Oberinsp.*: Pietrusky in Liebethal.
Inspektor*: Neuhaus.
Fl. 219 ha: 182 Acker, 22 Wiesen, 4 Holz, 11 Hof ꝛc. — Grdst.-R.-E. 6180 *M.*
Spaldingfeldbahn nach Stat. Wangern.

127. Liebethal, Ritterg. m. d. Vorwerken **Marienthal** u. **Merzdorf.** P. T. E. A. St. kK. Wangern 3,5 km; F 11 Wäldchen (Kr. Strehlen); Ag. Breslau; eK. Markt Bohrau.
Oberinspektor*: Pietrusky.
1 Rechnungsführer, 2 Assistenten.
Fläche 509 ha: 444 Acker, 39 Wiesen, 11 Holz, 15 Wege, Hof ꝛc.
Grundst.-R.-E. 14670 *M.*

II. Güter innerhalb der Gemeinde- und Gutsbezirke.

128. Altenhayn, Rittergutsanteil (im Gutsbez. Stabelwitz). P. T. F 140. kK. Deutsch Lissa 2 km; E. Neukirch (Kr. Bresl.) 1 km; A. St. Stabelwitz; eK. Herrnprotsch; Ag. Bresl. 10 km.
Besitzer: Albrecht **Fuhrmann.**
1 Beamter*.
Fläche 125 ha: 100 Acker, 9 Wiesen, 9 Holz, 1 Park, 2 Gärten, 4 Hof ꝛc.

Grundst.-R.-E. rd. 2500 *M.*
Schwarzb. Ostfriesen. Abmelkewirtsch. Intensiver Hackfruchtbau.

129. Bischwitz a. Berge. P. T. F 5. eK Schmolz; E. Schmolz 6, Domslau 7,5 km; A. St. Peterwitz; kK. Jäschgüttel; Ag. Breslau.

Erbscholtisei ▯ m. Gasthaus u. Schmiede.
Bes.: Georg **Hirschel.**
Inspektor: Wilh. Wilde
Fl. 230 ha: 200 Acker, 19 Wiesen, 11 Park, Garten, Hof 2c.
Grdst.-R.-E. 8830 *M.*
Kalt- u. Warmblutpferde; eigene Hengste.
Rindviehzucht: schwarzb. Ostfriesen.
Starker Rüben- u. Gerstenbau.

Freigut Nr. 2 und 3 s. Herrschaft Zweibrodt.

130. Bismarcksfeld. P. T. F. E. kK. Rothsürben 6 km; A. St. Münchwitz; eK. Sillmenau; Ag. Breslau.

Gut Nr. 4. Bes.: Richard **Baumgart.**
F 78 Rothsürben.
Fl. 50 ha. — Grdst.-R.-E. 1090 *M.*

Gut Nr. 5. Bes.: Alfr. **Staroste.**
F 23 Rothsürben.
Fl. 29 ha. — Grdst.-R.-E. 955 *M.*

Gut Nr. 10. Bes.: Auguste **Schindler.**
Fl. 30 ha. — Grdst.-R.-E. 704 *M.*

Gut Nr. 3. Bes.: Georg **Schoke.**
Fl. 27 ha. — Grdst.-R.-E. 684 *M.*

Gut Nr. 2. Bes.: Julius **Warkus.**
Fl. 17,5 ha. — Grdst.-R.-E. 513 *M.*

Gut Nr. 11. Bes.: Fr. Emma **Ruschig.**
Fl. 15 ha. — Grdst.-R.-E. 422 *M.*

Gut Nr. 9. Bes.: Gust. **Thiel.**
Fl. 15 ha. — Grdst.-R.-E. 411 *M.*

131. Boguslawitz. P. T. F 17. E. Kattern (Kr. Bresl.) 5 km; A. St. eK. Sillmenau; kK. Thauer; Ag. Breslau.

Freigut. ▯ Besitzer: Prätorius Frhr. **von Richthofen,** Lt. d. R. a. D. u. M. d. R. Postscheckkonto Breslau 45718.
1 Inspektor*, 1 Rentmeister*.
Fläche 235 ha: 225,8 Acker, 3 Wiese, 0,5 Holz, 5,7 Hof 2c.
Grdst.-R.-E. 6801 *M.* — Trockenanl. Rübenbau. Milchwirtschaft.

132. Bresa (Groß). P. T. eK. kK. Marktbohrau 3 km; E. A. Wangern 3½ km; St. Prisselwitz; Ag. Breslau; F Groß Bresa (Kr. Breslau).

Gut. Besitzer: Hugo **Philipp.**
F 35 Wäldchen (Kr. Strehlen).
Fl. 89 ha. — Grdst.-R.-E. ungef. 2400 *M.*

133. Buchwitz. P. T. Stein (Kr. Nimptsch) 4 km; E. Buchwitz; A. St. Seschwitz; eK. Rankau; kK. Prisselwitz; Ag. Breslau.

Freigut. ▯ F 33 Koberwitz (Kr. Bresl.).
Besitzer: Georg **Hechler,** Rittmstr. d. L. a. D. auf Peltschütz (Nr. 38).
Familienbesitz seit 1862.
Insp.*: Oskar Schnabel. — 1 Assist.
Fläche 181,5 ha: 177,9 Acker, 1,3 Park, Garten, 2,3 Wege, Hof 2c.
Grundst.-R.-E. 6074 *M.*
Starker Rübenbau. Milchwirtschaft.

Erbscholtisei. ▯ Bes.: Emil **Zirpel.** – 1 Assist.
Familienbes. s. 1876.
F 25 Koberwitz (Kr. Breslau).
Fl. 136 ha. — Grdst.-R.-E. 4202 *M.*
Milch- u. Mastvieh. Milch nach Molkerei Jordansmühl. — Rübenbau.
Beteiligt an d. Zuckerfabrik Maltsch a. O.

Gut. Bes.: A. **Jäschke** und E. **Battani.**
Fl. 47 ha. — Grdst.-R.-E. etwa 1500 *M.*

Gut Nr. 3. Bes.: August **Misch.**
F 54 Koberwitz (Kr. Breslau).
Fläche 46 ha. — Grdst.-R.-E. 1315 *M.*

134. Cammelwitz, Freig. Nr. 13 ▯ mit Herrmannsdorf Nr. 62 (2,4 ha) u. Schmolz Nr. 43 (20,6 ha). P. F 2. T. E. eK. Schmolz 3 km; A. St. kK. Malkwitz; Ag. Breslau.
Besitzerin: Frau Camilla **Jesdinszki.**
Familienbesitz seit 1849.
Btk. Commerz- u. Privatbank Breslau.
Bewirtschaftung von Schalkau aus.
Fläche 256,9 ha: 237,5 Acker, 8,5 Wiesen, 3 Weide, 2,5 Wasser, 2,4 Holz, 1,3 Park u. Garten, 1,7 Hof 2c.
Grundst.-R.-E. 7601 *M.* — Beteil. an Zuckerfabrik Peterwitz, Genoss.-Molkerei Breslau u. Flockenfabrik Canth. — Stammherde d. schwarzb. Niederungsviehes. Merinofleischschaf (Stammherde), Bockverkauf. Pferdezucht: Belgier, Privathengststation. Rübenbau. Gründüng. Flachsbau.

135. Carowahne. P. T. Rothsürben 7 km; E. Bettlern 3 km; A. St. Gallowitz; eK. Domslau; kK. Oltaschin; Ag. Breslau.

Erbscholt. m. Schmiede. F 38 Rothsürben.
Bes.: Kurt **Kappler.**

Postschkk. Breslau 19151.
Fl. 87,5 ha. — Grdst.-R.-E. 3066 *M.*
Milchwirtschaft, Rübenbau.

Gut Nr. 11. Bes.: Friedrich **Lindner.**
Fl. 45 ha. — Grdst.-R.-E. 1566 *M.*
Ostfriesen. Pferdezucht.

Gut Nr. 8. Bes.: Otto **Streckenbach.**
Fl. 44,2 ha. — Grdst.-R.-E. 1629 *M.*

Gut Nr. 4. Bes.: Direktor Dr. **Ullrich,** Tschauchelwitz.
Fl. 25,2 ha. — Grdst.-R.-E. 871 *M.*

136. Cawallen-Friedewalde. P. Breslau 16; T.F.E. Ag. Breslau 6½ km; E. Cawallen; A. St. eK. Schwoitsch; kK. Hundsfeld; E. Schottwitz 2 km.

Gut. Bes.: Berthold **Pohl,** Fabrikbes. F Ring 1210 Breslau. — Postschkk. Bresl. 5806. — Verw.: Paul Krusch. Fläche 88 ha: 68 Acker, 20 Wiesen Grdst.-R.-E. rd. 2500 *M.* — Dampfzieg.

137. Criptau. P. T. F 48. E. A. St. eK. Schmolz 2,5 km; Ag. Breslau; kK. Neukirch.

Erbscholtisei. ▯ Bes.: Heinrich **von Wallenberg Pachaly** in Kentschkau (Nr. 147). Inspektor*: Marx. — 1 Assist.
Fl. 291,5 ha. — Grdst.-R.-E. 7984 *M.*

138. Damsdorf. P. T. F. eK. Rankau (Kr. Nimptsch) 1,5 km; E. Stein 3, Puschkowa 5 km; A. St. Seschwitz; kK. Wirrwitz; Ag. Breslau.

Gut Nr. 1 u. 2 mit Schmiede u. Gasthaus Bes.: Oskar **Rother.** — Familienbesitz seit 1755. — F 15 Rankau (Kr. Nimptsch).
Fl. 83 ha. — Grdst.-R.-E. 2903 *M.*

Gut Nr. 6. Bes.: Georg **Vogel.**
F 7 Rankau (Kr. Nimptsch).
Fl. 71,6 ha. — Grdst.-R.-E. 2637 *M.*
Angeschl. an Molkerei Jordansmühl, Zuckerfb. Puschkau, Elektr.-Werk Schles.

Gut. Nr. 3. Bes.: Alfred **Laugner.**
Fl. 39,5 ha. — Grdst.-R.-E. 1619 *M.*

Gut. Nr. 5. Bes.: Ernst Arthur **Eichholz.**
Fl. 40,25 ha. — Grdst.-R.-E. 1538 *M.*

Gut Nr. 8. Bes.: Karl **Gehrnodt.**
Fl. 18 ha. — Grdst.-R.-E. 765 *M.*

Gut Nr. 33. Bes. Oskar **Gehrnodt.**
Fl. 18 ha. — Grdst.-R.-E. 535 *M.*

139. Domslau. P. T. F. E. A. St. eK. Domslau (Kr. Breslau); kK. Oltaschin; Ag. Breslau.

Gut Nr. 18. ▯ Bes.: Geschw. **v. Studnitz.** Bevollm. u. Dir. s. Nr. 27.
Fl. 74 ha. — Grdst.-R.-E. 2601 *M.*

Gut Nr. 21. Besitzer: Emil **Hiller.** Familienbesitz seit 1858.
Fl. 62 ha. — Grdst.-R.-E. 2356 *M.*
Schwrzb. Niedergsv. Schles. Kaltblutzucht.

Gut Nr. 19. Bes.: Ww. Hulda **Anders** u. Miterben. F 23.
Fl. 52 ha. — Grdst.-R.-E. 1956 *M.*

Gut Nr. 15. Bes.: Verw. Auguste **Horn**
Fl. 30 ha. — Grdst.-R.-E. 945 *M.*

Gut Nr. 17. Bes.: Robert **König.**
Fl. 30 ha. — Grdst.-R.-E. 864 *M.*

Gut Nr. 13. Bes.: Robert **Uberück.**
Fl. 32 ha. — Grdst.-R.-E. 798 *M.*

Gut Nr. 14. Bes.: Herm. **Krause.** F 32.
Fl. 30 ha. — Grdst.-R.-E. 729 *M.*

140. Dürrgoy (Stadtkreis **Breslau**). P. Breslau-Dürrgoy; F Ring 5331. T. Breslau I; E. Breslau Hptbhf. 2 km; A. (15. Kommiss.). Ag. St. eK. (St. Salvator). kK. (St. Heinrich) Breslau 3 km. — Erbscholtisei.
Besitzer: Gottlob **Scholz'sche Erben.**
Bevollm.: Major a. D. R. Scholz-Babisch in Breslau-Dürrgoy, Schönstraße 82 (s. a. Nr. 1217) u. Dr. Joh. Giesel in Breslau-Dürrgoy.
Inspektor*: E. Katterwe.
Fl. 67,4 ha. — Grdst.-R.-E. 3000 *M.*
Ziegelei mit Ringofenbetrieb.
Viehschwache Wirtschaft m. Düngerkauf.

141. Gandau (Klein). P 17. T. F 156. eK (Paulus). kK (Georg). Ag. Breslau 6 km; E. (m. Anschlußgleis) Schmiedefeld; A. St. Kl. Gandau.

Freig. Besitzerin: **Dampfziegelei Kl. Gandau Pfeffer, Pringsheim & Co.**
Fl. 148,5 ha. — Grdst.-R.-E. etwa 4000 *M.*
Ziegelei. Kiesbaggerei. Zementfabrik.

142. Gnichwitz. P. T. F. A. St. eK. kK. Gnichwitz (Kr. Breslau); E. Puschkowa (Fracht) 4 u. Canth 7½ km; Ag. Canth.

Gut Nr. 4. Bes.: Th. **Grundmann.** F 21.
Fl. 51,5 ha. — Grdst.-R.-E. 2118 *M.*

Gut Nr. 22. Bes.: Gust. **Raschke.** F 5.
Fl. 53 ha. — Grdst.-R.-E. 2032 *M.*

Gut Nr. 5. Bes.: Paul **Kipke's Erben.**
Fl. 46 ha. — Grdst.-R.-E. 1743 *M.*

Gut Nr. 56. Bes.: Alfred **Wahsner.** F 11.
Fl. 42 ha. — Grdst.-R.-E. 1536 *M.*

Gut Nr. 21. Beſ.: Oswald **Klippel.** Poſtſcheckkonto Breslau 31941. Fl. 35 ha. — Grdſt.-R.-E. 1491 *M.*

Gut Nr. 20. Beſ. Herm. **Paſchke.** Fl. 26,3 ha. — Grdſt.-R.-E. 1040 *M.*

Gut Nr. 48 b. Beſ.: Bw. Martha **Wenig.** Fl. 29,3 ha. — Grdſt.-R.-E. 1032 *M.*

Gut Nr. 48 a. Beſ.: Wilh. **Weiß.** Fl. 27,8 ha. — Grdſt.-R.-E. 912 *M.*

Gut Nr. 49, Erbſcholtiſei. Beſitzer: Guſtav **Wenig,** Gemeinde-Vorſteher. Fl. 24 ha. — Grdſt.-R.-E. 904 *M.*

Gut Nr. 6 a. Beſ.: Konrad **Barth.** Fl. 23,2 ha. — Grdſt.-R.-E. 868 *M.*

Gut Nr. 6 b. Beſ.: Verw. Luiſe **Barth.** Fl. 22,4 ha. — Grdſt.-R.-E. 820 *M.*

Gut Nr. 32. Beſ.: Aug. **Häusler.** Fl. 14,5 ha. — Grdſt.-R.-E. 668 *M.*

Gut Nr. 51. Beſ.: Ernſt **Sausner.** Fl. 17 ha. — Grdſt.-R.-E. 642 *M.*

Gut Nr. 72. Beſ.: Dominikus **Wenig.** Fl. 18,5 ha. — Grdſt.-R.-E. 601 *M.*

Gut Nr. 28 a. Beſ.: Auguſt **Tasler.** Fl. 12,9 ha. — Grdſt.-R.-E. 559 *M.*

Gut Nr. 29 a. Beſ.: Guſt. **Klippel.** Fl. 15,2 ha. — Grdſt.-R.-E. 554 *M.*

Gut Nr. 81. Beſ.: Aug. **Wenig.** Fl. 16,9 ha. — Grdſt.-R.-E. 539 *M.*

Gut Nr. 3. Beſ.: Hermann **Barth.** Fl. 11,6 ha — Grdſt.-R.-E. 499 *M.*

Gut Nr. 11. Beſ. Eduard **Paſchke.** Fl. 14 ha. — Grdſt.-R.-E. 468 *M.*

143. Gräbſchen (Stadtkr. **Breslau**). P 24. T. F. E. (BSF). eK. (St. Trinitatis). kK. (St. Eliſabeth). St IV. Ag. Breslau 3—4 km.

Ritterg.: Beſ.: **Terrain-Aktiengeſellſch. Gräbſchen** in Breslau (Dir. Juſtizrat Dr. E. Hancke).
Pächt.: Elektriſche Straßenbahn Breslau. A.-G. (ſ. Nr. 156).
Fläche: 21 ha.

Bauergut Nr. 23 u. 25. Beſ.: Dr. phil. **Immerwahr'ſche Erben,** Breslau.
Bevollm.: Juſtizrat Dr. Milch in Breslau 18, Landsbergſtraße 4.
Pächter: E. Enders. F Ohle 5970.
Fl. 45,5 ha. — Grdſt.-R.-E. 2000 *M.*

⊙ Gut Nr. 17. Beſ.: Frau Luiſe **Riediger,** geb. Kirchner.
Fl. 47 ha. — Grdſt.-R.-E. 2013 *M.*

144. Herrmannsdorf. P. T. A. St. eK. Herrmannsdorf (Bz. Breslau); kK. E. Neukirch 3,5 km; Ag. Breslau.

Gut Nr. 9 u. 11. ▯ Beſ.: Heinr. **Unverzagt.** Fam.-Beſ. ſ. 1764. F 135 Dt. Liſſa. Bkk. Schleſ. Landſchaftl. Bank, Breslau.
Fl. 107 ha. — Grdſt.-R.-E. 3000 *M.*

145. Jeraſſelwitz. P. T. kK. Zottwitz 3 km; F. Jeraſſelwitz; E. Leiſewitz 5 km; A. St. Münchwitz; eK. Sillmenau; Ag. Breslau.

Gut. Beſ.: Wilh. **Klee.**
F 10 Würben (Kr. Ohlau).
Fl. 75 ha. — Grdſt.-R.-E. 2265 *M.*

Gut Nr. 3. Beſ.: **Schölzel's Erben.**
Fl. 34 ha. — Grdſt.-R.-E. 995 *M.*

Gut Nr. 19. Beſ.: Alb. **Karraſch ſen.** Familienbeſitz ſeit 1838.
Fl. 32,4 ha. — Grdſt.-R.-E. 1018 *M.*
Starker Hackfruchtbau.

146. Irrſchnocke. P. T. F 41. E. (Perſ.). kK. Rothſürben 6 km; E. (Fracht) Kattern 7 km; A. St. Münchwitz; eK. Gr. Peiskerau; Ag. Breslau.

Erbſcholtiſei Nr. 1 mit Gut Nr. 2.
Beſitzer: Ernſt **König,** Amtsvorſteher.
Bevollm.: Konrad König.
1 Aſſiſtent. — Familienbeſ. ſeit 1739.
Fl. 96 ha. — Grdſt.-R.-E. 2620 *M.*
Gaſthaus und Schmiede.
Schwarzb. Oſtfrieſen. — St. Rübenbau.
Beteil. an Molkerei Mellowitz.

147. Kentſchkau. P. T. F. E. Schmolz 3 km; E. A. kK. Großmochbern 2, Bhf. 3,5 km; St. Opperau; eK. (St. Paulus). Ag. Breslau.

Freig. Nr. 1. ▯ Beſ.: Dr. Konrad **Friedländer.** Familienbeſitz ſeit 1833.
F 49 Schmolz, Poſtſchkk. Brsl. 18299.
Fl. 142,5: 138,5 Acker, 4 Wieſen.
Grdſt.-R.-E. 4254 *M.*
Starker Hackfruchtbau.

Freigut Nr. 2. ▯ Beſ.: Heinrich **von Wallenberg-Pachaly.** F 7 Schmolz.
Inſpektor*: Marx in Criptau.
Fl. 94 ha. — Grdſt.-R.-E. 2664 *M.*
Feldgemüſebau.

148. Klettendorf. P. T. F. Klettendorf-Hartlieb; E. A. St. eK. Klettendorf; kK. Oltaſchin; Ag. Breslau.

Gut. Beſ.: Berthold **Biſchof.**
Fl. 27 ha. — Grdſt.-R.-E. etwa 850 *M.*

Gut. Beſ.: Hermann **Dickfeld.**
Fl. 25 ha. — Grdſt.-R.-E. etwa 800 *M.*

Gut. Beſ.: Eliſabeth **Schirne.**
Fl. 20 ha. — Grdſt.-R.-E. etwa 650 *M.*

149. Kniegnitz. P. F. E. eK. Domslau (Kr. Bresl.) 2—3 km; A. St. Gallowitz; T. Koberwitz 6 km; Ag. Breslau; kK. Bettlern; E. auch Rothſürben 6 u. Breslau Hptbhf 12 km.

Erbſcholtiſei Nr. 1 ▯ u. Freiſtelle Nr. 14.
Beſ.: Joſef **Thamm** u. Frau Elfriede, geb. Weidlich. — 1 Aſſiſtent.
Familienbeſ. ſ. 1835. F 12 Domslau. Bkk. Schleſ. Bankverein, Breslau.
Fl. 113,5 ha. — Grdſt.-R.-E. 3966 *M.*
Gaſthof, Stellmach. m. elektr. Betrieb u. Schmiede. — Oſtfrieſen, Pferdezucht: Belgier. — Rübenbau. Beteiligt an der Zuckerfabrik Tſchauchelwitz (1,5 km).

⊙ Gut Nr. 5 u. 13. Beſ.: Guſt. **Staroſte.**
Fl. 63,8 ha. — Grdſt.-R.-E. 2530 *M.*
Elektr. Kraft- u. Lichtanl. Beteil. a. d. Zuckerfabrik Tſchauchelwitz.

Gut Nr. 4. Beſ.: vw. Frau Gertrud **Müller.**
Familienbeſitz ſ. 1864. F 41 Domslau.
Fl. 38,5 ha. — Grdſt.-R.-E. 1623 *M.*
Elektr. Dreſchbetr. Beteil. a. d. Zuckerfabrik Tſchauchelwitz. — Oſtfrieſen.

⊙ Gut. Beſ.: Reinh. **Göllner.**
F 38 Domslau.
Fl. 36 ha. — Grdſt.-R.-E. 1437 *M.*

150. Kottwitz. P. T. A. St. Kottwitz (Kr. Breslau); E. Kottwitz (Perſ.) u. Sambowitz (Fracht) 6,4 km; Ag. Bresl.; eK. Zedlitz; kK. Margareth.

⊙ Gut. Beſ.: Carl **Cibis.**
F 2 Märzdorf (Kr. Ohlau).
Poſtſchkk. Breslau 24378.
Fl. 35 ha. — Grdſt.-R.-E. etwa 700 *M.*
Oſtpreußiſches Milchvieh.

151. Lamsfeld. P. T. E. (Perſ.) Woiſchwitz 3 km; eK. (Salvator). Ag. Bresl. 7 km; E. (Fracht). A. St. Schönborn 2,5 km; kK. Oltaſchin; F. Lamsfeld.

Gut Nr. 4. Beſitzer: Kurt **Scholz.**
Familienbeſ. ſ. Anf. des 19. Jahrhunds.
F Ring 8925 [Stephan 35125] Breslau.
Fl. 55,3 ha. — Grdſt.-R.-E. 2426 *M.*
Schwarzb. Oſtfrieſ. × Holld. — Rübenb.

Gut Nr. 3. Beſ.: Paul **Bräuer.**
Fl. 34,2 ha. — Grdſt.-R.-E. 1271 *M.*

Gut Nr. 2. Beſ.: Rich. **Warkus.**
Fl. 14,3 ha. — Grdſt.-R.-E. 599 *M.*

Gut Nr. 7. Beſ.: Herm. **Gebel.**
Fl. 9,9 ha. — Grdſt.-R.-E. 450 *M.*

152. Lilienthal, Rittg. ▯ m. Ruſtikalbeſ. in **Roſenthal** u. **Pohlanowitz** u. Ant. d. Gutsbez. **Oswitz.** P. E. Roſenthal (Kr. Bresl.) 1 km; Klnb. a. O.; Ag. T. F Ring 12 u. 1859 Bresl.; A. St. Carlowitz; eK. Hünern; kK. Protſch.
Beſ.: **Gebr. Schoeller & Co.,** Geſ. m. b. H. in Roſenthal.
Inſp.*: Kalms. — 1 Rechnungsf.
Fläche 242 ha: 189 Acker, 30 Wieſen, 3 Waſſer, 20 Unland, Hof ꝛc., 10,5 Fabrikterrain.
Grdſt.-R.-E. 5255 *M.* — Zuckerfabrik. Flachsaufbereitungsanſtalt. Dampfziegelei in Roſenthal.

153. Malſen. P. E. Domslau (Kr. Breslau) 7 km; A. St. Schlanz 2 km; T. F. Malſen; eK. Guichwitz; kK. Canth; Ag. Breslau.

Erbſcholtiſei Nr. 1 ſ. Nr. 88.

Gut Nr. 12. Beſ.: Ernſt **Grundmann.**
Familienbeſitz 200 Jahre.
Fl. 54,4 ha. — Grdſt.-R.-E. 1746 *M.*

Gut Nr. 7. Beſ.: Guſtav **Kluge.**
Fl. 38 ha. — Grdſt.-R.-E. 1500 *M.*

Gut Nr. 11. Beſ.: Oskar **Kipke.**
Fl. 33 ha — Grdſt.-R.-E. 1134 *M.*

Gut Nr. 3. Beſ.: Guſt. **Kipke.**
Fl. 30 ha. — Grdſt.-R.-E. 1020 *M.*

Gut Nr. 6. Beſ.: Emma **Grundmann.**
Fl. 29 ha. — Grdſt.-R.-E. 1010 *M.*

Gut Nr. 15. Beſ.: Paul **Grundmann.**
Fl. 28 ha. — Grdſt.-R.-E. 1000 *M.*

154. Mellowitz. P. T. E. kK. Rothſürben 5 km; A. St. Alt Schliesa; eK. Gr. Peiskerau; Ag. Breslau; F (Darlehnskaſſe) 19. Rothſürben.

Bauerg. Nr. 8. Beſ.: Walter **Adolph.**
Familienbeſitz ſeit 1862. — F 74 Rothſürben. — Poſtſchkk. Brsl. 79171.
Bkk. Raiffeiſenbank Breslau.
Fl. 87 ha. — Grdſt.-R.-E. 2644 *M.*
Schleſ. Kaltblut-Pferdezucht. Schwarzb. Niederungsvieh, Dtſch. Edelſchwein, Zucht und Maſt.
Angeſchl. an die Genoſſenſchaftsmolkerei in Mellowitz. Elektr. Anlage.

Bauerg. Nr. 12 u. 47 (mit Wieſen in Althofnaß). Beſ.: Reinhold **Gutſche.**
Familienbeſitz ſeit 1862.
Fl. 49,5 ha. — Grdſt.-R.-E. 1843 *M.*

Beteil. an d. Gen.-Molkerei Mellowitz u. Zuckerfabrik Tschauchelwitz.
Gut Nr. 10 u. 11. Beſ.: Reinhold **Kappler.** F 82 Rothſürben.
Fl. 31,4 ha. — Grdſt.-R.-E. 1407 *M.*
Gut Nr. 4. Beſ.: Karl **Maiwald.** F 65 Rothſürben.
Fl. 42,2 ha. — Grdſt.-R.-E. 1132 *M.*
Gut Nr. 3. Beſ.: Georg **Thielſcher.** F 89 Rothſürben.
Fl. 38,5 ha. — Grdſt.-R.-E. 1044 *M.*
Gut Nr. 5. Beſ.: Rich. **Giersberg.**
Fl. 33,8 ha. — Grdſt.-R.-E. 880 *M.*

155. Mochbern (Groß). P. T. Breslau 24; E. A. kK. St. Großmochbern; eK (Paulus). Ag. Breslau.
Erbſcholtiſei Nr. 1 ▯ Bauergüter Nr. 3 20 u. 24 m. **Niederhof** Nr. 4 (18 ha) u. **Neukirch** Nr. 101 (50 ha).
Beſ.: **Schoeller & Co.,** G. m. b. H. in Gr Mochbern. F Ring 2613 [Stephan 31350] Breslau.
Im Beſitz der Firma über 50 Jahre.
Inſpektor*: Adolf Hirſch.
1 Rechnungsführer, 1 Aſſiſtent.
Fl. 270 ha. — Grdſt.-R.-E. 7150 *M.* 35 ha Pachtland. — Ziegelei (3—4 Mill. Steine). — Z. T. Abmelkewirtſchaft.
Gut Nr. 23. Beſ: Wilh. **Scholz.** F 40388 Breslau.
Fl. 98 ha. — Grdſt.-R.-E. 2450 *M.*
Gut Nr. 7. Beſ.: Ludwig **Hampel.** F Ohle 9641 Breslau.
Familienbeſitz ſeit 1826.
Fl. 55 ha. — Grdſt.-R.-E. 1800 *M.* Rübenbau. Angeſchloſſen an Zuckerfabrik Peterwitz. — Abmelkewirtſch.
Gut Nr. 9. Beſ.: Herrmann **Scholz.**
Fl. 55 ha. — Grdſt.-R.-E. 1800 *M.* Rübenbau.
Gut. Beſ.: Alois **Pluder.**
Fl. 39 ha. — Grdſt.-R.-E. 970 *M.*
Gut. Beſ.: Wilh. **Pohl.**
Fl. 31 ha. — Grdſt.-R.-E. 810 *M.*
Gut. Beſ.: Guſt. **Geisler.**
Fl. 20 ha. — Grdſt.-R.-E. 510 *M.*

156. Mochbern (Klein). P. T. Breslau 17; E. Kl. Mochbern; A. St. Kl. Gandau; eK. (St. Paulus). Ag. Breslau 2 km; kK. Groß Mochbern.
Erbſcholtiſei. Beſ: Frau Augenarzt Paula **Mühſam,** geb. Guttentag, in Berlin-Schöneberg u. Frau Kaufm. Lili **Bernhard,** geb. Guttentag, in Charlottenburg in unget. Erbgemeinſchaft.
Bevollm.: Franz Mühſam, Kfm. in Berlin W 62, Bayreuther Str. 43.
Pächterin: Elektriſche Straßenbahn Breslau A.-G. Poſtſchkk. Brsl. 13391.
Direktor: Herm. Kolle in Breslau 24, Gräbſchener Str. 184/88. F Ring 3232. [Stephan 30133].
Gutsverw: F Ring 9864 Breslau.
Fl. 92,3 ha. — Grdſt.-R.-E. 4114 *M.*
Gut Nr. 1. Beſ.: Wilhelm **Zimmer,** Familienbeſ. ſ. 120 J. F Ring 8327 Bsl.
Fl. 27,5 ha. — Grdſt.-R.-E. 1150 *M.* 28 ha Pachtacker.

157. Münchwitz. P. T. F. E. kK. Rothſürben 3 km; A. St. Münchwitz; eK. Sillmenau; Ag. Breslau.
Gut Nr. 5. Beſitzer: Rich. **Schindler,** gerichtl. und landſchaftl. Kreistaxator. Familienbeſitz ſeit 1746 väterlicherſeits, 1661 mütterlicherſeits.
F 21 Rothſürben.
Poſtſcheckkonto Breslau 23200.
Fl. 70,5 ha. — Grdſt.-R.-E. 2173,50 *M.*
Beteil. an Zuckerfabrik Schottwitz.
Schwarzb. Oſtfrieſen. Pferde: Kaltblutzucht. Vered. dtſch. Landſchwein.
Hackfruchtbau.
Gut Nr. 9. Beſ.: Wilh. **Sauer.**
F 55 Rothſürben.
Familienbeſitz ſeit 1879.
Fl. 46 ha. — Grdſt.-R.-E. 1909 *M.*
Schwarzb. Oſtfrieſen. Reinbelg. Pferdezucht. Weißes Edelſchwein. Schneeputen. — Hackfruchtbau.
Gut Nr. 6. Beſ.: Carl **Roſſig,** Gemeindevorſteher. F 64 Rothſürben.
Fl. 56 ha. — Grdſt.-R.-E. 1800 *M.*
Schwarzb. Oſtfrieſen. Pferde Kaltblut.
Hackfruchtbau.
Gut Nr. 8. Beſ.: Oskar **Ueberück,** Oberlt. d. R. a. D. F 67 Rothſürben.
Poſtſchkk. Breslau 54549.
Fl. 50 ha. — Grdſt.-R.-E. rd. 1100 *M.*
Beteil an Zuckerfabr. Tſchauchelwitz.
Schwarzb. Niederungsvieh, Herdbuch.
Gut Nr. 30. Beſ.: Adolf **Gerlitz.** F 66 Rothſürben.
Fl. 36 ha. — Grdſt.-R.-E. 754 *M.*

158. Neukirch. P. T. E. A. St. kK. Neukirch (Bz. Breslau); F 12 Deutſch Liſſa; eK. Herrmannsdorf; Ag. Breslau. — Freigut ▯ Nr. 27.
Beſ.: **Schleſ. Landgeſellſchaft m. b. H.** in Breslau 2, Grünſtr. 46. S. Nr. 15.

Gutsverw.*: Richard Kürzel.
1 Assist., 1 Rechnungsführer.
Fl. 132,8 ha. — Grdst.-R.-E. 2047 M.
Milch- u. Mastwirtschaft. — Rübenbau.

159. Niederhof. P.T.E. Schmolz 4 km; A. St. Zweibrodt; F. Ag. Breslau; eK. Klettendorf; kK. Jäschgüttel.

Gut Nr. 4. Bes.: Kurt **Grutke.**
Fl. 40 ha. — Grdst. R.-E. 461 M.

Gut Nr. 7/8 s. Herrschaft Zweibrodt.

160. Oberhof. P.T.E.A.St.eK.Schmolz 4 km; F Ring 2820. Ag. Breslau; kK. Jäschgüttel.

Erbscholtisei. Bes.: Friedr. **v. Wallenberg-Pachaly,** Rittmeister a. D. auf Siebischau (Nr. 66).
Pächter: M. Mayer, Major a. D. (auf Tscheschkowitz Nr. 427) in Oberhof.
Inspektor*: Hoheisel. — 1 Assistent.
Fläche 235,78 ha: 217,01 Acker, 3,29 Wiesen, 0,75 Weideland, 0,15 Wasser. 1,44 Holz, 7,17 Gärten, 5,97 Unl., Hof 2c, Grdst.-R.-E. 6170 M. — Zucht kalt- u. warmblütiger Pferde. Stammherde schwarzb. Ostfriesen. Vered. Landschwein. — Rübenbau.

161. Oderwitz. P.T.F 1.E. Rothsürben 3km; A.St.eK.Sillmenau; Ag.Breslau; kK. Thauer.

Freigut. Bes.: Prätorius Frhr. **von Richthofen,** Boguslawitz (Nr. 131).
Oberinsp.*: Jungnitz. — 1 Verwalter.
Fl. 87 ha. — Grdst.-R.-E. 2718 M.
Pferdez.: Belgier f. eig. Bedarf.
Milchwirtschaft. — Rübenbau.

162. Oldern (Groß). P. T. E. A. eK. Schönborn (Kr. Breslau) 3 km; F. kK. Kattern; St. Ag. Breslau.

Erbscholtisei s. Nr. 132.

Gut. Bes.: Rich. **Wandel.**
Fl. 67 ha. — Grdst.-R.-E. 2400 M.

163. Opperau. P24. T. F. Ag. Breslau 3 km; E. Breslau Hptbf. 6, Klettendorf 3, Groß Mochbern 1,5—3 km; A. St. kK. Groß Mochbern; eK. Klettendorf; Endstat. der elektrischen Straßenbahn Gräbschen 1—2 km. Aufstreb. Villenkolonie.

Güter Nr. 5, 7, 8, 9, 10, 11 s. Nr. 113.

Erbscholt. Frau Elfriede **Blaurock,** geb. Otto.
Fl. 70 ha (alles Bauland).
Grundst.-R.-E. 2400 M.

Gut Nr. 4. Bes.: Frau Louise **Kromeier.**
Familienbesitz seit Ende des 17. Jahrh.
Pächter: Elektrische Straßenbahn AG. in Bresl. (Dir. Kolle). S. Nr. 156.
Postschlk. Breslau 13391.
Fl. 54,4 ha. — Grdst.-R.-E. 1848,75 M.

164. Peterwitz. P. T. F. E. eK. Schmolz 2 km; A. St. Peterwitz; kK. Jäschgüttel; Ag. Breslau.

Erbscholtisei Nr. 1 s. Nr. 114.

Freigut. Bes.: Max **Gimmler.**
Familienbesitz seit etwa 100 Jahr. — 1 Assist. F 17 Schmolz.
Fl. 143 ha. — Grdst.-R.-E. za. 4700 M.
Schwarzb. Ostfriesen.
Beteil. an Zuckerfabr. Peterwitz.

Gut. Bes.: Rich. **Hecker.** F 38 Schmolz.
Fl. 45 ha. — Grdst.-R.-E. 1476 M.

Gut. Bes.: Oskar **Gimmler.**
Fl. 36 ha — Grdst.-R.-E. 1236 M.

165. Pöpel, Gut (Gem.-Bz. **Cawallen-Friedewalde**) bei Scheitnig am Schiffahrtkanal. P 16. F Ring 609. Ag. Breslau; E. Schwoitsch 1 km; Elektr. Bahn Breslau 1,5 km; A. St. eK. Schwoitsch; kK. Hundsfeld.
Besitzer: Friedrich **Viertel** und Frau.
Verwalter: Johann Bunk.
Fl. 104,25 ha. — Grdst.-R.-E. 2109 M.
Eiswerke, Dampfziegelei.

Gut Nr. 1. Bes.: Oskar **Höhlmann.**
Fl. 68,55 ha. — Grdst.-R.-E. 1323 M.

166. Pohlanowitz. P. T. E. (Fracht) Rosenthal (Kr. Brsl.) 3 km; F Ohle 4137. Ag. E. eK. (11000 Jungfr.) Breslau 5 km; A. St. Carlowitz; kK. Protsch.

Erbscholtisei Nr. 1 (nebst Parzellen in Pohlanowitz und **Schottwitz**).
Bes.: Conrad **Fromberg** (seit 1899).
Bkk. Deutsche Bank, Breslau.
Inspektor*: Bunzel. — 1 Jäger.*
Fl. 229,3 ha: 173,5 Acker, 45,7 Wiesen, 0,2 Weide, 1,9 Wasser, 3,9 Holz, 2,7 Garten, 1,4 Hof 2c.
Grundst.-R.-E. 5666 M.
Rindviehzucht (Herdb.)
Betriebsziel: Hoher Reinertrag.

167. Prisselwitz. P. A. St. E. Wangern 6½ km, eK. Markt Bohrau; F. kK. Prisselwitz, Ag. Breslau 24½ km.

Gut. Bes.: Emanuel **Kirschstein.**
F 42 Wäldchen (Kr. Strehlen).
Fl. 50 ha. — Grdst.-R.-E. 1024 M.

168. Sägewitz (Klein). P. T. F 27. E. kK Kattern (Kr. Breslau) 2 km; A.St.Kl. Sägewitz; eK. Ag. Breslau.

Erbscholt. m. Gut Nr. 2 u. **Radwanitz** Nr. 1, 8, 10 u. 12.

Bes.: Viktor **Schottlaender,** Lt. d. R. a. D. — 1 Assistent.

Postscheckkonto Breslau 24805.

Fläche 187,5 ha: 120 Acker, 60 Wiesen.

Pferdezucht: Kaltblut. Schwarzb. Niederungsvieh. Anerkannte Merinofleischschaf-Stammherde. Deutsches Edelschwein. — Rübenbau.

169. Sambowitz. P. T. kK. Kattern (Kr. Breslau) 3½ km; F. E. Sambowitz; A. St. eK. Sillmenau; Ag. Breslau.

Gut Nr. 12. Bes.: Gustav **Reimann.** F 33 Kattern (Kr. Breslau.)

Fl. 39 ha. — Grdst.-R.-E. 1176 *M.*

Gut Nr. 4. Bes.: Herm. **Gebauer.**

Fl. 34 ha. — Grdst.-R.-E. 939 *M.*

Gut Nr. 5. Bes.: Herm. **Sauer.**

Fl. 33 ha. — Grdst.-R.-E. 726 *M.*

Gut Nr. 2. Bes.: Oswald **Kipke.**

Fl. 21 ha. — Grdst.-R.-E. 546 *M.*

Gut Nr. 1. Bes.: Ernst **Hermann.**

Fl. 21 ha. — Grdst.-R.-E. 514 *M.*

170. Schauerwitz. P. T. F. A. St. eK. kK. Gnichwitz, (Kr. Breslau); E. Puschkowa 2 km; Ag. Canth.

Gut Nr. 5. Bes.: Dr. **Mohaupt.** F 23 Gnichwitz (Kr. Breslau).

Fl. 39 ha. - Grdst.-R.-E. etwa 1400 *M.*

171. Schiedlagwitz. P. T. Mörschelwitz 2 km; E. f. Güt. u. Pers. Rogau-Rosenau 4,5 km, f. Pers. auch Albrechtsdorf 3 km; A. St. eK. Gnichwitz; kK. Sachwitz; F 15. Ag. Canth (Kr. Neumarkt).

Erbscholtisei s. Nr. 93.

Burglehngut (gehört als befestigter Familienbesitz z. Ritterg. Onerkwitz).

Besitzer: a) Johann Ernst **Sydell,** Rittergutsbesitzer und Major a. D. b) mit 1/10 Johann-Wolfgang **Sydell.** Familienbesitz seit 1824.

Btk. Schles. Landschaftl. Bank Bresl.

Inspektor: Ernst Platzmann.

Fläche 134,5 ha: 109 Acker, 12,5 Wiesen, 2,5 Weide, 9 Wald, 2 Park, Gärt., 1 Hof 2c.

Grundst.-R.-E. 4 898,57 *M.*

Gasthof u. Schmiede (verpachtet).

Beteil. a. Zuckerfb. Schottwitz u. Kartoffelflockenfb. Canth. Elektr. angeschlossen.

Eingetr. Schlesische Rotviehstammherde, Zuchtviehverkauf.

172. Schmolz. P. T. F. E. A. St. eK. Schmolz; kK. Jäschgüttel; Ag. Breslau.

Gut Nr. 5. Bes.: Robert **Stern,** Baumschulenbesitzer in Brockau. F 14 Schmolz.

Fl. 41,6 ha. - Grdst.-R.-E. etw. 1200 *M.* Baumschulen-Anzucht.

Gut Nr. 1. Bes.: Herm. **Schröter.**

Fl. 16 ha. — Grdst.-R.-E. 500 *M.*

173. Sillmenau. P. T. E. kK. Kattern (Kr. Breslau) 2 km; F. A. St. eK. Sillmenau; Ag. Breslau 18 km.

Gut Nr. 22. Bes.: Johann **Kudraß.**

Fl. 17,5 ha. — Grdst.-R.-E. 525 *M.*

Gut Nr. 24. Bes.: Traug. **Sternagel.**

Fl. 49 ha. — Grdst.-R.-E. 464 *M.*

174. Thauer, Erbscholtisei Nr. 1. P. T. F. E. eK. kK. Rothsürben 2,5 km; A. St. Sillmenau; Ag. Breslau.

Besitzer: Ernst **Meyer**'sche **Erben.**

Pächt.: Rich. Schindler in Münchwitz.

Fl. 87 ha. — Grdst.-R.-E. 2360 *M.*

Gasthof und Schmiede. Beteil. an d. Zuckerfabrik Maltsch. — Pferdezucht: Belgier. Milchwirtsch. — Rübenbau.

175. Tinz. P. T. E. eK. Domslau (Kr. Breslau) 3 km; F Domslau und Koberwitz (Kr Breslau); A. St. kK. Tinz; Ag. Breslau 13,5 km.

Gut Nr. 14. Bes.: Friedrich **Scholz.** F 16 Domslau.

Fl. 56 ha. — Grdst.-R.-E. 1855 *M.*

Elektr. Licht- u. Kraftanlage.

Anteil an der Tinzer Dampfziegelei Riediger & Scholz G. m. b. H. (Verw. Winkel). Milchverkauf nach Breslau. Rübenbau. — Pferde: Belgier. Rinder: Ostfriesen u. Krzg. Edelschweine.

Gut Nr. 8. Bes.: Gustav **Rossig.** F 19 Domslau.

Fl. 60,9 ha. — Grdst.-R.-E. 1629 *M.*

Gut Nr. 6. Bes.: Josef **Praus.** F 17 Domslau.

Fl. 54,4 ha. — Grdst.-R.-E. 1149 *M.*

176. Tschansch (Klein). P. F. kK. Kleintschansch (Kr. Breslau); T. St. eK. (Königin Luise Gedächnis) Ag. Breslau 3 km; A. E. Brockau 2 km.

Freigut. Beſ.: **Stadtgemeinde Breslau.** Fl. 68,2 ha. — Grdſt.-R.-E. 1953 *M.*

177. Tſchauchelwitz. P. T. E. F. eK. kK. Rothſürben 5 km; A. Gallowitz; St. Kniegnitz; F. Ag. Breslau.

Freig. Beſ.: Günther **Staroſte,** Rittmſtr. a. D., Elſterberg (Nr. 4268).
Pächter: Georg Scheuermann, Hptm. a. D. F 71 Rothſürben. — 1 Beamter.
Fl. 101 ha. — Grdſt.-R.-E. 2997 *M.*
Beteil. an Zuckerfb. Tſchauchelwitz.
Schwarzb. Oſtfrieſen. Zucht des dtſch. Edelſchweines. — Rübenbau.

178. Wangern. P. T. F. E. A. St. kK. Wangern; eK. Markt Bohrau; Ag. Breslau.

Gut (m. Villa Nr. 40). Beſ.: Joſef **Müller.** Familienbeſ. ſ. 100 J.
Fl. 37 ha. — Grdſt.-R.-E. 893 *M.*
Belg. Zuchtpferde. — Rübenbau.

Gut Nr. 1. Beſ.: Joſef **Senwitz.** F 46 Wäldchen (Kr. Strehlen). Familienbeſ. ſ. 40 J.
Fl. 58 ha. — Grdſt.-R.-E. 1630 *M.*
Rübenbau.

179. Weigwitz. P. T. F. E. A. St. kK. Rothſürben 2 km; Ag. Bresl. 1 6 km; eK. Sillmenau.

Gut Nr. 1. Beſ.: Herm. **Labitzky.**
Fl. 39 ha. — Grdſt.-R.-E. 1107 *M.*

Gut Nr. 15. Beſ.: Oswald **Weigelt.**
Fl. 28 ha. — Grdſt.-R.-E. 930 *M.*

180. Wilkowitz. P. T. E. Wangern 6 km; A. St. Alt Schleſa; eK. Gr. Peiskerau; E. F. kK. Rothſürben 6 km; Ag. Breslau.

Erbſcholtiſei. F 20 Rothſürben.
Beſ.: Ferd. **v. Hiddeſſen,** Rittmſtr. a. D.
Fl. 48,7 ha. — Grdſt.-R.-E. 1564 *M.*
Getreide- u. Rübenbau.

Gut Nr. 2 u. 5. F 69 Rothſürben.
Beſ.: Paul **Klee.** Fam.-Beſ. ſ. 100 Jahr
Fl. 85,5 ha. — Grdſt.-R.-E. 2697 *M.*

Gut Nr. 6. Beſ.: Max **Gebauer.**
Fl. 35 ha. — Grdſt.-R.-E. 1266 *M.*

Gut Nr. 3. Beſ.: Paul **Wachsner.**
F 35 Rothſürben. Fam.-Beſ. ſ. 1846.
Fl. 27,3 ha. — Grdſt.-R.-E. 774 *M.*

181. Wiltſchau. P. T. E. Rothſürben 6—9 km; F. A. St. eK. Ag. Wiltſchau; E. Koberwitz 5 km; kK. Brsl.

Gut Nr. 7. F 40 Rothſürben.
Beſ.: Eduard **Bürckner.** — 1 Inſp.*
Poſtſcheckkonto Breslau 6733.
Fl. 82,5 ha. — Grdſt.-R.-E. 2340 *M.*
Beteil. an Zuckerfabrik Tſchauchelwitz und Gen.-Brennerei Wiltſchau. Mitgl. d. Verb. ſchleſ. Schweinezüchter.
Hochzucht des deutſch. weiß. Edelſchw. Saatzuchtwirtſchaft, Kartoffeln, Winterweizen und -Gerſte.

Gut Nr. 13, 14 u. Bogenau Nr. 3 (verp.)
Beſ.: Guſt. Ad. **Weigelt**'ſche Erben (verw. Frau Weigelt). — 1 Verw.
Fl. 85,4 ha. — Grdſt.-R.-E. 2809 *M.*
Beteil. an Zuckerfabrik Tſchauchelwitz u. Brennerei Wiltſchau.
Gr. weiß. Edelſchwein, Verk. v. Zuchttieren.

182. Woiſchwitz. P. T. F. A. Woiſchwitz; E. Woiſchwitz (Perſ.) u. Hartlieb (Fracht) 2 km; Ag. eK. (St. Salvator) Breslau; St. kK. Oltaſchin.

Erbſcholtiſei ſ. Herrſch. Puſchkowa.

Gut Nr. 11 u. 13. Beſ.: Guſt. **Sternagel.** Familienbeſ. Nr. 11 ſ. 1848, Nr. 13 ſ. 1889.
Fl. 66,8 ha. — Grdſt.-R.-E. 2634 *M.*
Weizen- u. Rübenbau.

Gut Nr. 25. Beſ.: **Fritz Emrich** i. Reinerz.
Pächter: Adolf Pietſch. F Ohle 504 [Stephan 30504] Breslau.
Fl. 37 ha. — Grdſt.-R.-E. 470 *M.*

Gut Nr. 26. Beſ.: Ernſt **Pietſch.**
Fl. 34 ha. — Grdſt.-R.-E. 454 *M.*

Gut Nr. 9. Beſ.: Rudolf **Spitze**'ſche Erben.
Fl. 33,5 ha. — Grdſt.-R.-E. 432 *M.*

Gut Nr. 11. Beſ.: **Labitzky**'ſche Erben.
Pächter: Wilh. u. Richard Labitzky.
Fl. 31 ha. — Grdſt.-R.-E. 418 *M.*

183. Zweihof (Gem.-Bez. **Barottwitz**)
Freig. Nr. 1. P. T. F. E. Kattern (Kr. Breslau) 6 km; E. kK. Rothſürben 6 km; A. St. Münchwitz; Ag. Breslau; eK. Sillmenau.
Beſ.: Prätorius Frhr. **von Richthofen,** Boguslawitz (Nr. 131). — 1 Wirtſch.
Fl. 81,5 ha. — Grdſt.-R.-E. 2457 *M.*
Rübenbau.

2. Land- (und Stadt-) kreis Brieg.

Größe: 597,044 qkm ohne die Kreisſtadt, welche mit 11,67 qkm un 27 629 Einwohnern einen beſonderen Stadtkreis bildet. — Einwohner: 38 376.

Landgemeinden: 61. — Gutsbezirke: 28. — Amtsbezirke: 20. — Stadt: Löwen mit 3512 Einw. — Viehstand: 6139 Pferde, 30270 Rindvieh, 2302 Schafe, 26058 Schweine, 5416 Ziegen. — Obstbäume: 105672. — Lage: auf der Südostseite des Regierungsbezirks an der Oder, welche den Kreis in zwei Hälften teilt. — Die Güter gehören sämtlich zur Breslau-Brieger Fürstentums-Landschaft mit Ausnahme von Fröbeln, welches zur Oberschl. F.-L. gehört. — Bodenbeschaffenheit: auf dem linken Oderufer vorzüglich, auf dem rechten Oderufer wenig fruchtbar und meist Wald; der durchschnittliche Grundsteuer-Reinertrag beträgt pro Hektar Acker: 23,89 *M*, Wiese: 24,28 *M*, Wald: 7,05 *M*. Von der Gesamtfläche sind: 379,00 qkm Acker, 53,99 qkm Wiese, 136,16 qkm Wald. — Gewässer: der Oderstrom, die Glatzer Neiße, die Steine, die Stober, die Smortawe und der Ulmenbach. — Eisenbahnen mit den Bahnhöfen: die Oberschlesische mit Linden, Brieg, Lossen, Löwen; Breslau—Oppeln mit Karlsmarkt, Mangschütz, Rogelwitz; die Zweigbahn Brieg—Neiße mit Brieg, Alzenau, Böhmischdorf; Brieg—Wansen mit Mollwitz, Laugwitz.

Kalkbrennerei, Leder-, Draht-, Geschäftsbücher-, Hut-, Mühlsteinfabrikation ꝛc. in Brieg; Maschinenfabriken in Brieg, Löwen; Dampfsägewerke in Groß Leubusch, Lossen, Michelwitz, Karlsmarkt, Rathau, Tarnowitz, Stoberau, Tschöplowitz; Mehlmühlen in Alt Hammer, Alt Köln, Alzenau, Bankau, Brieg, Gr. Döbern, Kantersdorf, Konradswaldau, Laugwitz, Lossen, Löwen, Michelau, Paulau und Schreibendorf; Zuckersiedereien in Brieg und Fröbeln; Molkereien in Bankau, Brieg, Konradswaldau, Laugwitz, Löwen, Lossen, Michelau und Schönau; Brauerei in Brieg; Malzfabrik in Brieg; Kartoffelflockenfabrik in Alzenau; Tonwerke in Löwen; Beton- u. Kunststeinwerke in Schüsselndorf. — Mit elektrischer Energie versorgt den Kreis das Elektrizitätswerk Schlesien AG. in Breslau 1.

Bildungsanstalten in Brieg: Gymnasium (ev.); deutsche Oberschule in Aufbauform im Entst.; Landwirtschaftliche Aufbauschule; 2 höhere Mädchenschulen; 1 Knaben- u. 1 Mädchen-Mittelschule (ev.); kaufm. Fortbildungsschule; städt. Berufsschulen; Tages-Handelsschule (staatl. genehm.) In Löwen: Aufbauschule; gewerbl. Fortbildungsschule.

Kreisstadt Brieg (Bz. Breslau).

Landgericht: Brieg. Amtsgerichte: Brieg und Löwen.

Landrat [F 54 u. 96]: Dr. **Janetzki.**
Kreisobersekretär: **Hipper.**
Kreiskasse: **Scholtz,** Oberrentmstr.
Kreisausschuß: **Kramer,** Bürodirektor.
Kreiskommunal- u. Kreissparkasse: **Kuge,** Kassendirektor.
Kreisbaurat: **Woydt.**
Kreisarzt [F 282]: Dr. **Kutzky,** Med.-Rat.
Kreistierarzt [F 222]: **Rückner,** Vet.-Rat.
Katasteramt: **Schneider,** Katasterdirektor.
Schulrat: **Sack.**
Hochbauamt in Breslau

Gewerbeaufsichtsamt [F 145]; **Hartig,** Gewerberat.
Finanzamt [F 465]: **Schmidt,** Reg.-Rat.
Wasserbauamt [F 160]: **Fichtner,** Reg.- u. Baurat.
Kulturamt in Ohlau.

I. Selbständige Gutsbezirke.

184. Alzenau, Rittg. ▯ m. Rustikalbes. in Pogarell u. Giersdorf. P. T. E. A. St. Alzenau (Bz. Breslau); F 7 Böhmischdorf; eK. Pogarell; kK. Lossen; Ag. Brieg (Bz. Breslau).
Besitzerin: **Stadtgemeinde Brieg.**
Pächter (63 ha): Karl **Melz,** dem die Gebäude m. Hof u. Garten u. 13 ha zu eigen gehören. Das übrige ist in Parz. verpachtet.
Fläche 305,5 ha: 255 Acker, 22 Wiesen, 20 Korbweiden, 8,5 Hof ꝛc.
Grdst.-R.-E. 9552 *M.*

185. Briesen (Neu), Rittergut ▯ mit Scholtisei Briesen u. 165 ha im Überlaufpoldergebiet geleg. fiskal. Rustikalgrdstücken u. **Rothhaus,** Ritterg. P. T. F 401. E. kK. Ag. Brieg (Bz. Breslau) 2,5, Bhf. 3,5 km; A. St. Rothhaus-Briesen; eK. Linden.
Besitzer: Der **Preuß. Staat** (Landwirtschaftsverwaltung, vertr. durch den Oberpräsidenten der Provinz Niederschlesien in Breslau).
Bankkonto der Gutsverw.: Schlesische Landschaftliche Bank in Breslau.
Inspektor*: Konstantin Kokot, Deichhauptmann.
Fläche 453,5 ha: 104 Acker, 304,1 Wiesen u. Weide, 30 Korbweiden, 2 Wasser, 2,1 Holz, 1,5 Park, 0,5 Garten, 9,3 Hof ꝛc.
Grundst.-R.-E. 6729 *M.*
Rotb. Ostfriesen, Original-Zuchtvieh (Herdb.), Schwarzb. Niederungsvieh (Herdb.), Fohlenzucht. Dtsch. Edelschwein, Zucht u. -Mast. Weidewirtschaft (m. Pensionsvieh). — Zuckerrüben-, Getreide- und Kartoffelbau.

186. Fröbeln, Rittg. ▯ m. Vorw. **Klausenberg.** P. T. F 51, 52, 53. St. Ag. eK. kK. E. Löwen (Schles.) 0,3, Bhf. 1 km; A. Fröbeln.
Bes.: **Zuckerfabrik Fröbeln AG.**
Direktor*: Herm. Ehlert.
1 Inspektor*, 1 Rentmeister*.
Fläche 359 ha: 280,75 Acker, 4,5 Wiesen, 43,25 Korbweiden, 10 Wasser, 1 Holz, 1,5 Park, 1 Gärten, 17 Fabrikterrain, Hof ꝛc. — Grundst.-R.-E. 8463 *M.*
Zuckerfabrik. — Rübenbau.

187. Frohnau, Ritterg. ▯ P. E. St. Ag. Löwen (Schles.) 7 km; T. F 8. eK. kK. Schurgast 4 km; A. Fröbeln.
Bes.: Emanuel **v. Schalscha,** Hptm. a. D., Verbandsdirektor d. Verbandes Schles. Genossenschaften in Breslau 2, Tauentzienstraße 75.
Familienbesitz seit 1867.
Insp.*: Herm. Drescher.
Förster*: Franz Haselmeier.
Fläche 396 ha: 191 Acker, 92 Wiesen, 25 Korbweiden, 53 Holz, 30 Wasser, 5 Hof ꝛc. — Grdst.-R.-E. 6528 *M.*
Beteil. an Gen.-Molkerei Schurgast und Zuckerraffinerie Fröbeln AG.
Rotb. Ostfriesenherde (Herdb.), Bullen u. Kalben z. Verkauf. Intens. Wirtsch.

188. Garbendorf, Rittg. ▯ P. T. F 28. E. kK. Ag. Brieg (Bz. Breslau) 4 km; A. St. Michelwitz; eK. Scheidelwitz-Michelwitz.
Besitzer: Oskar **von Löbbecke,** Rittm. a. D. Familienbesitz seit 1883.
Inspektor*: Artur Hainke.
1 Rentmeister, 1 Assistent.
Fläche 341 ha: 235 Acker, 44 Wiesen, 3 Wasser, 4 Holz, 8 Park u. Gärten, 41 Korbweidenanlagen, 6 Hof ꝛc.
Grdst.-R.-E. 6198 *M.*
Beteil. an der Brieger Zuckersiederei.

189. Jenkwitz (Groß), Rittg. ▯ (gehört zum Curt von Ohlenschen Familienfideikommiß). P. T. F 1. E. Böhmischdorf 1,5 km; A. St. eK. Gr. Jenkwitz; kK. Herzogswalde; Ag. Brieg.
Bes.: Hans Frhr. **von dem Knesebeck-Milendonck** auf Osseg (Nr. 3673).
Inspektor*: Eichner. — 2 Assist.
Fläche 453 ha: 431 Acker, 16 Wiesen, 6 Park, Garten, Hof ꝛc.
Grundst.-R.-E. 12474 *M.*
Beteil. an Molkereigenoss. Grottkau.

190. Johnsdorf, Rittg. ▯ P. T. F 5. kK. Lossen (Kr. Brieg) 2,7 km; A. St. Alzenau (Bz. Breslau); E (Schnellzug). Ag. Brieg 9,5 km; eK. Po-

garell; E. Loſſen 2,2, Alzenau 3,5 km.
Beſitzer: Otto **Moll**, Landesälteſter. Poſtſcheckkonto Breslau 12095.
Inſpektor*: Hugo Günther.
1 Obergärtner*; 2 Gartengehilfen.
Rentmeiſter*: Guſt. Nixdorf.
Fläche 162 ha: 133 Acker, 13 Wieſen, 8 Weide, 2 Park, 1 Gärt., 5 Wege, Hof ꝛc.
Grundſt.-R.-E. 4509 *M.* Windmotor, Elektr. Licht- u. Kraftanlage.
Schwarzb. Oſtfrieſen. — Rübenbau.

191. Kantersdorf u. **Klein Neudorf,** Rittergüter. P. T. F 11. E. St. Ag. eK. kK. Löwen (Schleſ.) 2 km; A. Taſchenberg-Michelau.
Beſitzerin: **Stadtgemeinde Brieg.**
Pächterin (304,5 ha): verw. Frau Ök.-Rat Menzel auf Taſchenberg. (Reſt in Parzellen verpachtet.)
Adminiſtrator: Karl Menzel, Oberleutn. a. D.
Oberinſp.*: Schneider. — 1 Aſſiſt.
Fläche 492,3 ha: 356,5 Acker, 49,6 Wieſen, 57,8 Korbweiden (36,8 an H. Stütze Söhne u. 21 an Wilh. Strauß in Brieg verp.), 14,6 Holz, 3,2 Waſſer, 0,4 Gärten, 10,2 Hof ꝛc.
Grundſt.-R.-E. 13500 u. 3285 *M.*
Oldenbg. Kuhherde u. Maſtviehwirtſch. Rein engl. Schaf- u. Schweinezucht.

192. Karlsmarkt, Ehem. Domäne. P. T. E. F 3. A. St. eK. kK. Karlsmarkt (Kr. Brieg); Ag. Brieg 20 km.
Reſtgut. Beſ.: Franz **Krauſe.**
Fl. 88 ha. — Grdſt.-R.-E. etwa 1000 *M.*

193. Kauern, Reſtgut. P. T. F 1. E. A. St. kK. Karlsmarkt (Kreis Brieg) 3 km; Ag. Brieg 18 km; eK. Kauern.
Beſitzer: Theodor **Garrels.**
Fl. 64 ha. — Grdſt.-R.-E. 900 *M.*

194. Kreiſewitz, Fideikommiß m. Bw. **Huldahof.** P. T. E (Fracht). A. St. Alzenau (Bz. Breslau) 2 km; E (Perſ.). Ag. F 55. kK. Brieg (Bz. Breslau) 5,5 km; eK. Kreiſewitz.
Beſitzer: Günther Graf **von Pfeil und Klein-Ellguth,** Landesält., Lt. a. D. Familienbeſitz ſeit 1860.
Inſpektor*: Karl Leſchek.
1 Brenn.-Verw.* — 1 Jäger*.
Fläche 394 ha: 329 Acker, 23 Wieſen, 15 Weideland, 20 Holz, 7 Park, Garten, Hof ꝛc. — Grdſt.-R.-E. 10644 *M.*
Schwarzb. Niederungszuchtherde, mit Bullenverkauf. — Vered. dtſch. Landſchwein. - Brennerei u. Mühle. - Beteil. an Flockenfb. Alzenau u. Molkerei Brieg. — Weizen- und Kartoffelbau.

195. Leubuſch, Rittg. P. T. F. kK. Groß Leubuſch; A. St. Leubuſch; eK. Kl. Leubuſch; E. Ag. Brieg (Bz. Breslau) 8,9 km.
Beſitzerin: **Stadtgemeinde Brieg.**
Revierförſter*: Hagen. 1 Waldwärter*. Acker in Parz. verp.
Fläche 951,6 ha: 102,6 Acker, 19,1 Wieſ., 4 Weideland, 746,6 Holz, 2 Waſſer, 77,3 als Siedelungsland abgetreten.
Grdſt.-R.-E. 7123 *M.* — 2 Sägewerke.

196. Liedniß, Rittg. P. T. F 195. E. Ag. Brieg (Bz. Bresl.) 9 km; A. St. eK. Scheidelwitz; kK. Gr. Leubuſch.
Beſ.: Alfred **Retter,** Amtsvorſteher. Poſtſchkt. Breslau 13756. — 2 Aſſiſt.
Fläche 181,7 ha: 121,6 Acker, 19 Wieſen, 10,1 Weide, 5,5 Holz, 1 Garten, 3 Waſſer, 5,8 Korbweiden, 11 Deiche, Hof ꝛc. 4,7 ha zur Siedelung verpachtet.
Grdſt.-R.-E. 3500 *M.* — Oſtfrieſenſtammherde. Schweinezucht: vered. Landſchwein, Eber- u. Sauenverkauf. Zuckerrüben- u. Weizenbau.

197. Loſſen, Herrſchaft mit den Rittergütern a) **Loſſen** u. **Lichten** m. d. Vorw. **Roſenthal.** P. T. F 8 u. 13 (Loſſen) u. 10 (Lichten). E. A. St. eK. kK. Loſſen (Kr. Brieg); Ag. Löwen.
Beſ.: Silvius **Moll.**
Familienbeſ. ſ. 1886. — Poſtſcheckkonto Breslau 9899. — 2 Inſpektoren*, 1 Förſter*, 1 Rentmeiſter.
Fläche 677,8 ha: 412,3 Acker, 107,2 Wieſen, 9,9 Weide, 78,1 Holz, 16,2 Waſſ., 6,5 Park, 1,6 Gärten, 24 Korbweiden, 22 Hof ꝛc.
Grdſt.-R.-E. 17412 *M.* — Molkerei (verp.). — Rindviehzucht: rotb. Oſtfrieſ. Schweinez. — Getr.- u. Hackfruchtb.

b) **Waldvorwerk,** Ritterg. (im Gutsbez. Loſſen). P. F 9 (Gut) u. 24 (priv.) A. St. eK. kK. Loſſen (Kr. Brieg) 4 km; T. E. Ag. Löwen 2½ km.
Beſitzer: Erhard **Moll,** Oberlt. d. R. a. D. auf Schloß Loſſen. Familienbeſitz ſ. 1846. — Poſtſchkt. Bresl. 24365. Bkk. Eckersdorff & Co. in Brieg u. Vereinsbank in Löwen.
Inſp.*: Anton Prokſch. — 1 Aſſiſt.
Fläche 356 ha: 300 Acker, 11 Wieſen, 27 Holz, 1 Garten, 17 Wege, Gräben, Hof ꝛc. — Grdſt.-R.-E. 4316 *M.*

Schwarzb Ostfries. Rüben- u. Weizenbau.

198. Mangschütz, Herrschaft ▯ m. d. Rittergut **Neu Sorge** u. d. Vorw. **Marienhof** u. **Zelline.** P. T. F 2 (Schloß), 29 (Rentamt), 20 (Marienhof) u. 27 (Zelline). E. A. St. eK. Mangschütz (Kr. Brieg); kK. Bankwitz; Ag. Brieg.

Besitzer: Rittmstr. d. Ldw.-Kav. a. D., Bankier und Assessor a. D. Kurt **Landsberg** in Berlin W 56 (Generalbevollmächt.), Frl. Margarete und Helene **Landsberg** in Mangschütz. Familienbesitz seit 1866.

Bkt. J. Dreyfus & Co. in Berlin W 56.

Rentmeister*: Richard Hanisch.

Inspektor: Schubert. — 1 Vorwerksinsp.*, 1 Assistent, 1 Brennmeister*, 1 Förster*, 1 Feldschutzbeamter*, 1 Hofverw*, 1 Gärtner*.

Fläche 930,4 ha: 713,8 Acker, 82,4 Wiesen, 100,1 Weide, 2,6 Teich, 3 Garten, 28,5 Wege, Hof ꝛc.

Grdst.-R.-E. 11932 *M.*

Brennerei. — Schwarzb. Niederungsvieh.

199. Neudorf (Groß), Ritterg. ▯ P. A. St. eK. Groß Neudorf (Kr. Brieg); T. F 27. E. Ag. kK. Brieg (Bz. Breslau) 6,5 km.

Bes.: Friedrich **von Löbbecke,** Rittmstr. d. R. a. D. — Familienbesitz seit 1863.

Inspektor*: Paul Müller. 1 Assistent, 1 Forstverw., 1 Gärtner.

Fläche 356 ha: 195 Acker, 55 Wiesen, 30 Korbweidenanl., 52 Holz, 11 Wasser, 1 Park, 2 Gärten, 10 Hof ꝛc.

Grdst.-R.-E. 4600 *M.*

Beteil. an d. Brieg. Zuckersiederei, GmbH u. d. Brieger Molkerei EG.

Schwarzb. Ostfriesenstammherde d. Ldw.-Kammer. — Stark. Rüben- u. Flachsb.

200. Riebnig, Ritterg. P. T. F 9. eK. Stoberau (Kr. Brieg) 6 km; E. Poppelau 8,7 km; A. St. Riebnig; kK. Karlsmarkt; Ag. Brieg.

Bes.: **Der Preuß. Staat,** Landwirtschaftsverwaltung, vertreten durch den Oberpräsidenten der Prov. Niederschles. Bkt. Schles. Landschaftl. Bank, Breslau.

Gutsverw.: Förster* Hertzog.

Fl. 163,6 ha: 0,2 Acker, 146,2 Weide, 0,1 Wass., 0,4 Holz, 2,1 Gart., 14,7 Hof ꝛc.

Grdst.-R.-E. 2425 *M.*

Ganz in Parzellen verpachtet.

201. Rogelwitz, Staatl. Oberförsterei. P. T. F. eK. St. Mangschütz (Kr. Brieg) 3 km; E. A. Rogelwitz 1 km; kK. Gr. Leubusch; Ag. Brieg.

Besitzer: **Preuß. Forstfiskus.**

Oberförster: Rickelt. 6 Förster*, 1 Forstsekretär*, 2 Förster* (o. R.), 1 Hilfsförster*, 2 Forstaufseher*.

Fl. 4404 ha: 111 Acker, 103 Wiesen, 9 Wasser, 4139 Holz, 3 Gärten, 38 Unl., Hof ꝛc. — Grdst.-R.-E. 27575 *M.*

202. Schönfeld, Ritterg. ▯ P. E. Alzenau (Bz. Bresl.) 5 km; T. A. St. eK. Schönfeld; F 6. Konradswaldau (Kr. Brieg); kK. Lossen; E (Schnellz.). Ag. Brieg 8,5 km.

Bes.: Hans-Herbert **von Müller,** Rittmeister a. D. — Familienbesitz seit 1824. Postschk. Breslau 42146.

Bkt. Eckersdorff & Co. in Brieg und Kreissparkasse in Brieg.

Insp.: Heintze. — Brenner*: Pavel.

Fläche 277 ha: 230,5 Acker, 20,5 Wiesen, 14 Weide, 2,5 Holz, 1 Park, 0,5 Gärten, 8 Hof ꝛc.

Grdst.-R.-E. 7515 *M.* — Brennerei. Herdbuchherde: Schwarzb. Niederungsvieh, Bullenverkauf. Deutsch. Edelschwein, Ferkelverkauf u. Mast. Gründüngung. Verkauf v. anerkanntem Saatgut, besonders Kartoffeln.

Angeschl. der Genoss.-Molkerei Brieg und der Flockenfabrik Alzenau.

203. Schwanowitz u. **Pramsen,** Rittg. ▯ m. Schäferei u. Gäbelei P. E. kK. F 4. Lossen (Kr. Brieg) 4,3 km; A. St. Koppen; Ag. Brieg; eK. T. Schwanowitz.

Bes.: Günther **von Woyrsch'sche Erben.** Familienbesitz seit 1882. Postschk. Breslau 11971.

Bkt. Eckersdorff & Co. in Brieg und Kreissparkasse in Brieg.

Insp.*: Detlef Rüder in Schwanow. 1 Hofverw., 1 Sekretärin, 1 Förster*.

Fläche 718,8 ha: 327,7 Acker, 105,6 Wiesen, 73,1 Korbweiden, 40,9 Weide, 67 Holz, 62 Wasser, 20,2 Park, Gärten, Wege, Hof, 2,3 Unland, 20 Siedlung.

Grdst.-R.-E. 12461 *M.* — Schwarzb. Niederungsvieh. Belg. Kaltblutpferde. Rüben-, Kartoffel- und Flachsbau. Gründüngung. Weidewirtschaft.

204. Stoberau, Staatl. Obförst. P. T. F 10. A. St. eK. Stoberau (Kr. Brieg); E. kK. Karlsmarkt 7 km; Ag. Brieg.

Besitzer: **Preuß. Forstfiskus.**

Oberförster: Scholz. 1 Revierförster,

9 Förster, 1 Forstsekr., 1 Förster (ohne Rev.), 3 Hilfsförster, 1 Forstgehilfe.
Fl. 5197,4 ha: 127,9 Acker, 198,1 Wiesen, 17,7 Weide, 4781,4 Holz, 23,3 Wasser, 3,5 Gärten, 45,5 Wege, Hof ꝛc.
Grundst.-R.-E. 34985 *M.*

205. Taschenberg, Ritterg. P. T. F 18 (Schloß) u. 24 (Gut). Ag. E. Löwen (Schles.) 6 km; eK. kK. Michelau; A. St. Taschenberg-Michelau.
Bes.: Verw. Frau Ökonomierat Emma **Menzel,** geb. Rodestock.
Bevollm.: Curt Menzel, Rittmstr. d. R. a. D. Postscheckkonto Breslau 5353.
Inspektor*: Matzel.
1 Rechnungsführer.
Fläche 310 ha: 240 Acker, 20 Wiesen, 15 Weideland, 1 Wasser, 30 Eichenwald, 0,5 Garten, 3 Park, 0,5 Hof ꝛc.
Grundst.-R.-E. 5800 *M.*
Ostfriesenherde. Englische Fleischschafe. Mast- und Zuchtschweine.
Weizen-, Rüben- und Flachsbau.

II. Güter innerhalb der Gemeinde- u. Gutsbezirke.

206. Alzenau. P. T. F. E. A. St. Alzenau (Bz. Breslau); eK. Pogarell; kK. Lossen; Ag. Brieg.

Gut. Bes.: Artur **Jaraunsch.**
Fl. 35 ha. — Grdst.-R.-E. 1284 *M.*

Gut. Bes.: Julius **Jaraunsch.**
Fl. 35,5 ha. — Grdst.-R.-E. 1248 *M.*

Gut. Bes.: Kurt **Arndt.**
Fl. 27 ha. — Grdst.-R.-E. 1023 *M.*

Gut. Bes.: Erdmann **Jeutner.**
Fl. 26 ha. — Grdst.-R.-E. 963 *M.*

Gut. Bes.: Herbert **Reichert.**
Fl. 27 ha. — Grdst.-R.-E. 954 *M.*

Gut. Bes: Wilhelm **Pietsch.**
Fl. 16 ha. — Grdst.-R.-E. 579 *M.*

207. Bärzdorf. P. T. E. Laugwitz (Kr. Brieg) 1,5 km; F. eK. Bärzdorf (Kr. Brieg); A. St. Mollwitz; Ag. Brieg 11 km; kK. Jauer.

Erbscholtisei. Bes: Traugott **Schröter.**
Fl. 56,3 ha. — Grdst.-R.-E. 1802 *M.*
Schwarzb. Ostfriesen.

Gerichtskretscham Nr. 7. Bes.: Max **Franzke.**
Fl. 31 ha. — Grdst.-R.-E. 1192 *M.*

Gut Nr. 17, 18. Bes.: Ernst **Pförtner.**
F. 19 Laugwitz.
Fl. 33 ha. — Grdst.-R.-E. 1150 *M.*

Gut Nr. 5. Bes.: Hermann **Jaraunsch.**
Fl. 31 ha. — Grdst.-R.-E. 1106 *M.*

Gut Nr. 27. Bes.: Gottl. **Berger.**
Fl. 34 ha. — Grdst.-R.-E. 966 *M.*

Gut Nr. 15. Bes.: Emil **Schlosser.**
Fl. 32 ha. — Grdst.-R.-E. 912 *M.*

Gut Nr. 13. Bes.: Emil **Schönwitz.**
Fl. 23 ha. — Grdst.-R.-E. 826 *M.*

Gut Nr. 4. Bes.: Emil **Arndt.**
Fl. 23 ha. — Grdst.-R.-E. 793 *M.*

Gut Nr. 3. Bes.: Gust. **Berude.**
Fl. 22 ha. — Grdst.-R.-E. 756 *M.*

Gut Nr. 2. Bes.: Frau Elisabeth **Kopp.**
Fl. 18 ha. — Grdst.-R.-E. 667 *M.*

Gut Nr. 20. Bes.: Josef **Jochmann.**
Fl. 18 ha. — Grdst.-R.-E. 628 *M.*

208. Bankau. P. T. E. Mechwitz (Kr. Ohlau) 5–6 km; A. St. Zindel; Ag. Brieg; F. eK. Bankau; kK. Köchendf.

Erbscholtisei. Bes.: Fr. Emma **Reichert.**
F 3 Marienau (Schles.). — 1 Assist.
Bkk. Kreissparkasse in Brieg.
Fl. 143 ha. — Grdst.-R.-E. 3200 *M.*
Ostfriesen. — Zuckerrüben- u. Kartoffelb.

Freigut. Bes.: Max **Reichert.**
F 4 Marienau (Schles.).
Fl. 96 ha. — Grdst.-R.-E. 2300 *M.*
Rindviehz.: Oldenb. Pferdez.: Belg.

Gut. Bes.: Otto **Arndt,** Gemeindevorst.
Familienbesitz seit 1700.
F 9 Marienau (Schles.).
Bkk. Kreissparkasse in Brieg.
Fl. 75 ha. — Grdst.-R.-E. 1750 *M.*
Belg. Pferdez. Hengststat. — Ostfriesen. Dt. Edelschwein.

Gut. Bes.: Richard **Reichert.**
F 11 Marienau (Schles.).
Fl. 65 ha. — Grdst.-R.-E. rd. 1700 *M.*

Erbscholtisei. Bes.: Arthur **Ueberschär.**
F 12 Marienau (Schles.).
Familienbesitz seit 1740.
Fl. 57 ha. — Grdst.-R.-E. 1620 *M.*
Schwarzbunte Ostfriesen.

Gut. Bes.: Rudolf **Zimmermann.**
Fl. 60 ha — Grdst.-R.-E. rd. 1500 *M.*

Gut. Bes.: Emil **Krause.**
Fl. 38 ha. — Grdst.-R.-E. rd. 1000 *M.*

Gut. Bes.: Emilie **Göbel.**
Fl. 32 ha. — Grdst.-R.-E. rd. 800 *M.*

Güter von je 30 ha m. einem ungef. Grdst.-R.-E. v. 750 *M* besitzen noch Agnes **Frost,** Ida **Gierth,** Gustav **Haensel,** Richard **Schindler** F 15 Marienau (Schles.), Selma **Seidel**

F 14 Marienau (Schles.), Robert **Wenzel**, Gustav **Zahn**.
Sämtlich beteiligt an Molkerei Bankau.

209. Böhmischdorf. P. T. F. E. eK. Böhmischdorf; A. St. Gr. Jenkwitz. Ag. Brieg 13,7 km; kK. Michelau.

Erbscholtisei. Bes.: Osw. **Haunschild**. Fl. 48 ha. Grdst.-R.-E. 1781 *M*.

Gut Nr. 4. Bes.: E. **Holdt**. Fl. 47 ha. — Grdst.-R.-E. 1268 *M*.

Gut. Bes.: Ernst **Winkler**. Fl. 36 ha. — Grdst.-R.-E. 1198 *M*.

Gut. Bes.: Ernst **Schulz**. Fl. 30 ha. — Grdst.-R.-E. 1182 *M*.

Gut. Bes.: Oswald **Schulz**. Fl. 30 ha. — Grdst.-R.-E. 1155 *M*.

Gut. Bes.: Erich **Göbel**. Fl. 28 ha. — Grdst.-R.-E. 1102 *M*.

Gut. Bes.: Emma **Lilge**. Fl. 33 ha. — Grdst.-R.-E. 1072 *M*.

Gut. Bes.: Max **Schulz**. Fl. 26 ha. — Grdst.-R.-E. 1064 *M*.

Gut. Bes.: Gerhard **Schulz**. Fl. 34 ha. — Grdst.-R.-E. 1061 *M*.

Gut. Bes.: Gustav **Kindler**. Fl. 29 ha. — Grdst.-R.-E. 1060 *M*.

Gut. Bes.: Wilh **Bänisch**. Fl. 26 ha. — Grdst.-R.-E. 1027 *M*.

Gut. Bes.: Kurt **Schulz**. Fl. 28 ha. — Grdst.-R.-E. 1021 *M*.

Gut. Bes.: Ewald **Schulz**. Fl. 33 ha. — Grdst.-R.-E. 1006 *M*.

Gut. Bes.: Oswald **Winkler**. Fl. 28 ha. — Grdst.-R.-E. 979 *M*.

Gut. Bes.: Wilh. **Wolf**. Fl. 28 ha — Grdst.-R.-E. 953 *M*.

Gut. Bes.: Herm. **Hoffmann**. Fl. 33 ha. — Grdst.-R.-E. 952 *M*.

Gut. Bes.: Herm. **Schulz**. Fl. 22 ha. — Grdst.-R.-E. 920 *M*.

Gut. Bes.: Karl **Schmidt**. Fl. 22 ha. — Grdst.-R.-E. 902 *M*.

Gut. Bes.: Rudolf **Hentschel**. Fl. 27 ha. — Grdst.-R.-E. 881 *M*.

Gut. Bes.: Gust. **Arndt**. Fl. 24 ha. — Grdst.-R.-E. 864 *M*.

Gut. Bes.: Wilh. **Neumann**. Fl. 26 ha. — Grdst.-R.-E. 820 *M*.

Gut. Bes: Luise **Klippe**. Fl. 21 ha. — Grdst.-R.-E. 811 *M*.

Gut. Bes.: Oswald **Hentschel**. Fl. 26 ha. — Grdst.-R.-E. 789 *M*.

Gut. Bes.: Otto **Kartscher**. Fl. 27 ha. — Grdst.-R.-E. 786 *M*.

Gut. Bes.: Georg **Rodestock**. Fl. 26 ha. — Grdst.-R.-E. 774 *M*.

Gut. Bes.: Osw. **Franzke**. Fl. 23 ha. — Grdst.-R.-E. 734 *M*.

Gut. Bes.: Willi **Schmidt**. Fl. 18 ha. — Grdst.-R.-E. 722 *M*.

Gut. Bes: Herm. **Peuker**. Fl. 22 ha. — Grdst.-R.-E. 662 *M*.

Gut. Bes.: Wilh. **Hoffmann**. Fl. 16 ha. — Grdst.-R.-E. 547 *M*.

Gut. Bes.: Theodor **Schneider**. Fl. 20 ha. — Grdst.-R.-E. 500 *M*.

210. Brieg, Stadtkreis. P. T. F. E. eK. kK. A. St. Ag. Brieg (Bz. Breslau).

Gut ▯, Briegischdorfer Str. 10.
Bes.: **Provinzialverband v. Niederschles.**
Bevollm.: Sanitätsrat Dr. Dinter, Direktor der Prov.-Heil- u. Pflegeanstalt in Brieg — F 4.
Postschkt. Breslau 6693.
Oberinspektor*: Kothe. F 229.
1 Wirtschafter.
Fl. 180 ha: 140 Acker, 25 Wiesen, 6 Weide, 5 Gärten, 4 Hof usw. 49,7 ha städt. Gelände gepacht. — Grdst.-R.-E. 4855 *M*.
Schwarzb. Niederungsvieh. Deutsches Edelschwein.

Stadtgut. Bes.: **Zuckerfabrik Neugebauer u. Co.**, G. m. b. H. (S. u. Nr. 1219).
Reichsbankgirokonto.
Postschkt. Breslau 31190.
F 12 u. 24 Brieg (Bz. Breslau).
Inspektor*: Fritz Haunschild.
Fl. 88 ha. — Grdst.-R.-E. 3027 *M*.

Erbscholtisei. Bes.: Eugen **Peucker**, Stadtrat. Familienbesitz s. 1830. — F 103.
Fl 80 ha. — Grdst.-R.-E. 2770 *M*.

211. Briesen. P. E. kK. Ag. Brieg (Bz. Breslau) 4, Bhf. 5½ km; T. F. eK. Briesen; A. St. Rothaus-Briesen.

Gut Nr. 21. Bes.: Rob. **Pfeiffer**. Fl. 31 ha. — Grdst.-R.-E. 801 *M*.

Gut Nr. 13. Bes.: Meta **Höppchen**. Fl. 34 ha. — Grdst.-R.-E. 721 *M*.

Gut Nr. 3. Bes.: Albrecht **Götsche**. Fl. 35 ha. — Grdst.-R.-E. 717 *M*.

Gut Nr. 19. Bes.: Paul **Neumann**. Fl. 32 ha. — Grdst.-R.-E. 673 *M*.

Gut Nr. 14. Bes.: Alfr. **Höppchen**. Fl. 35 ha. — Grdst.-R.-E. 671 *M*.

Gut Nr. 17. Bes.: Kurt **Matzel**. Fl. 30 ha. — Grdst.-R.-E. 667 *M*

Gut Nr. 2. Beſ.: Julius **Arndt.**
Fl. 30 ha. — Grdſt.-R.-E. 655 *M.*
Gut Nr. 20. Beſ.: Ernſt **Hermann.**
Fl. 23 ha. — Grdſt.-R.-E. 512 *M.*

212. Buchitz. P. T. E. St. eK Ag. Löwen (Schleſ.) 3,5, Bhf. 2,5 km; F. Buchitz; A. Fröbeln; kK. Loſſen.

Gut. Beſ.: Oswald **Riedel.**
Fl. 36 ha. — Grdſt.-R.-E. 1012 *M.*
Gut. Beſ.: Paul **Menzel.**
Fl. 28 ha. — Grdſt.-R.-E. 940 *M.*
Gut. Beſ.: Oskar **Schwarzer.**
Fl. 24 ha. — Grdſt.-R.-E. 780 *M.*
Gut. Beſ.: Richard **Scholz I.**
Fl. 22 ha. — Grdſt.-R.-E. 684 *M.*
Gut. Beſ.: Auguſt **Bernhard.**
Fl. 20 ha. — Grdſt.-R.-E. 692 *M.*
Gut. Beſ.: Oswald **Loob.**
Fl. 19 ha. — Grdſt.-R.-E. 538 *M.*
Gut. Beſ.: Guſt. **Heienbrock.**
Fl. 17 ha. — Grdſt.-R.-E. 524 *M.*
Gut. Beſ.: Richard **Fuhrmann II.**
Fl. 17 ha. — Grdſt.-R.-E. 508 *M.*

213. Grüningen. P. T. E. Ag. kK. Brieg (Bz. Breslau) 4,5 km; E. A. St. Mollwitz 4 km; F. eK. Grüningen.

Erbſcholtiſei. Beſ.: Osk. **Philipp,** Lt. a. D. F 31 Brieg (Bz. Breslau).
Fl. 55,15 ha. — Grdſt.-R.-E. 1826 *M.* Schwzb. Oſtfrieſen (Herdb.).
Gut. Beſ.: Rich. **Goebel.**
Fl. 57 ha. — Grdſt.-R.-E. 1551 *M.*
Gut Nr. 15. Beſ.: Willy **Ueberſchär.**
Fl. 34 ha. — Grdſt.-R.-E. 1179 *M.*
Gut Nr. 6. Beſ.: Gottlieb **Gottmann.**
Fl. 31 ha. — Grdſt.-R.-E. 1122 *M.*
Gut Nr. 9. Beſ.: Richard **Klose.**
Fl. 30 ha. — Grdſt.-R.-E. 1113 *M.*
Gut Nr. 8. Beſ.: Robert **Hanke.**
Fl. 32 ha. — Grdſt.-R.-E. 1104 *M.*
Gut Nr. 2. Beſ.: Otto **Müller.**
Fl. 30 ha. — Grdſt.-R.-E. 1100 *M.*
Gut Nr. 1. Beſ.: Adolf **Schmidt.**
Fl. 37 ha. — Grdſt.-R.-E. 980 *M.*
Gut Nr. 38. Beſ.: Karl **Hanke.**
Fl. 35 ha. — Grdſt.-R.-E. 963 *M.*
Gut Nr. 37. Beſ.: Arthur **Fiedler.**
Fl. 30 ha. — Grdſt.-R.-E. 950 *M.*
Gut Nr. 13. Beſ.: Robert **Sternagel.**
Fl. 25 ha. — Grdſt.-R.-E. 945 *M.*
Gut Nr. 21. Beſ.: Paul **Kretſchmer.**
Fl. 35 ha. — Grdſt.-R.-E. 900 *M.*
Gut Nr. 29. Beſ.: Karl **Neugebauer.**
Fl. 15 ha. — Grdſt.-R.-E. 525 *M.*

214. Hermsdorf. P. T. F. E. Ag. eK. kK. Brieg (Bz. Breslau) 2,5 km; A. St. Schüſſelndorf.

Erbſcholtiſei. Beſ.: Wilh. **Knorreck,** Lt. d. R. a. D. F 234 Brieg (Bz. Breslau). Bkk. J. M. Böhm in Brieg und Kreisſparkaſſe in Brieg. — 1 Aſſiſt.
Fl. 78,8 ha. — Grdſt.-R.-E. 2450 *M.* Angeſchl. an die Brieger Molkerei, die Elektrizitäts-Gen. Hermsdorf und die Flockenfb. Alzenau. — Rote Oſtfrieſen, Ueberg. zu ſchwarzb. Oſtfrieſen (Herdb.).
Gut Nr. 30. Beſ.: Ernſt **v. Zawadzky.** F 261 Brieg (Bz. Breslau).
Fl. 42 ha. — Grdſt.-R.-E. 1519 *M.*
Gut Nr. 26. Beſ.: Emil **Hoffmann.**
Fl. 35,8 ha. — Grdſt.-R.-E. 1246 *M.*
Gut Nr. 24. Beſ.: Fritz **Langer.**
F 175 Brieg (Bz. Breslau).
Fl. 35,2 ha. — Grdſt.-R.-E. 1188 *M.*
Gut Nr. 29. Beſ.: Max **Häusler,** Gem.-Vorſt. - F 176 Brieg (Bz. Breslau).
Fl. 30,3 ha. — Grdſt.-R.-E. 1011 *M.*
Gut Nr. 4. Beſ.: Fritz **Kayſer.**
Fl. 22,8 ha. — Grdſt.-R.-E. 696 *M.*
Gut Nr. 28. Beſ.: Helene **Klemm.**
Fl. 19,2 ha. — Grdſt.-R.-E. 534 *M.*

215. Jägerndorf. P. T. E. A. St. kK. Loſſen (Kr. Brieg) 1—2 km; Ag. Löwen; T. F. eK. Jägerndorf.

Erbſcholtiſei. Beſ.: Alfred **Ueberſcher.** F 11 Loſſen (Kr. Brieg).
Fl. 109,5 ha. — Grdſt.-R.-E. 3584 *M.* Schwarzbunte Oſtfrieſen.
Gut Nr. 26. Beſ.: Georg **Spaethe.** F 14 Loſſen (Kr. Brieg)
Fl. 75 ha. — Grdſt.-R.-E. 2790 *M.* Schwarzb. Oldenb. × Oſtfrieſen. — Rübenbau. Hackkultur. — Angeſchl. an Molkerei Brieg, Flockenfb. Alzenau u. Elektr.-Gen. Jägerndorf.
Gut Nr. 5/6. Beſ.: Oskar **Schönfelder.** F 18 Loſſen (Kr. Brieg).
Fl. 67,5 ha. — Grdſt.-R.-E. 2325 *M.*
Gut Nr. 18. Beſ.: Reinhold **Müller I.** Familienbeſitz ſeit 200 Jahren. F 26 Loſſen (Kr. Brieg).
Fl. 54 ha. — Grdſt.-R.-E. 1770 *M.*
Gut Nr. 58/59. Beſ.: Wwe. **Baumgart.**
Fl. 50 ha. — Grdſt.-R.-E. 1716 *M.*
Gut Nr. 00. Beſ.: Adolf **Schultz.**
Fl. 44 ha. — Grdſt.-R.-E. 1563 *M.*

Gut Nr. 25. Beſ.: Ida **Gaebel.**
Fl. 43 ha. — Grdſt.-R.-E. 1497 *M.*
Gut Nr. 00. Beſ.: Max **Hanke.**
Fl. 45,7 ha. — Grdſt.-R.-E. 1431 *M.*
Gut Nr. 24. Beſ.: Erich **Penker.**
F 27 Loſſen (Kr. Brieg).
Fl. 37,3 ha. — Grdſt.-R.-E. 1419 *M.*
Gut Nr. 00. Beſ.: Alexander **Gawlig**
Fl. 30 ha. — Grdſt.-R.-E. 1016 *M.*

216. Jenkwitz (Groß). P. T. E. Böhmiſchdorf 3, Bhf. 1½ km; F. A. St. eK. Groß Jenkwitz; kK. Herzogswalde; Ag. Brieg 11 km.

Gut. Beſ.: Auguſt **Sorof.**
Fl. 42 ha. — Grdſt.-R.-E. 1314 *M*
Gut. Beſ.: Walter **Täuber.**
Fl. 38 ha. — Grdſt.-R.-E. 1050 *M.*
Gut. Beſ.: Guſt. **Michler.**
Fl. 35 ha. — Grdſt.-R.-E. 1017 *M.*
Gut. Beſ.: Herm. **Franzke.**
Fl. 32 ha. — Grdſt.-R.-E. 915 *M.*
Gut. Beſ.: Herm. **Banke.**
Fl. 31 ha. — Grdſt.-R.-E. 879 *M*
Gut. Beſ.: Herm. **Schicke.**
Fl. 28 ha. — Grdſt.-R.-E. 867 *M*
Gut. Beſ.: Waldemar **Scholz.**
Fl. 26 ha. — Grdſt.-R.-E. 696 *M.*
Gut. Beſ.: Reinh. **Häusler.**
Fl. 23 ha. — Grdſt.-R.-E. 678 *M.*
Gut. Beſ.: Paul **Runſchke.**
Fl. 21 ha. — Grdſt.-R.-E. 555 *M.*
Gut. Beſ.: Reinh. **Dober.**
Fl. 20 ha. — Grdſt.-R.-E. 483 *M.*

217. Jeſchen. P. T. E. kK. Loſſen (Kr. Brieg) 4, Bhf 2½ km; F. Jeſchen; A. Taſchenberg-Michelau; St. Taſchenberg; eK. Michelau; Ag. Löwen.

Gut Nr. 14. Beſ.: Karl **Wiedemann.**
Fl. 31 ha. — Grdſt.-R.-E. 1248 *M.*
Gut Nr. 6. Beſ.: Theodor **Winkler.**
Fl. 33 ha. — Grdſt.-R.-E. 1164 *M.*
Gut Nr. 15. Beſ.: Wilh. **Heldt.**
Fl. 31 ha. — Grdſt.-R.-E. 1137 *M.*
Gut Nr. 20. Beſ.: Rich. **Bäniſch.**
Fl. 30,4 ha. — Grdſt.-R.-E. 1116 *M.*
Gut Nr. 18. Beſ.: Herm. **Bäniſch.**
Fl. 30,4 ha. — Grdſt.-R.-E. 1116 *M.*
Gut Nr. 13. Beſ.: Wilh. **Kretſchmer.**
Fl. 25,6 ha. — Grdſt.-R.-E. 984 *M.*
Gut Nr. 9. Beſ.: Traugott **Jeutner.**
Fl. 24,9 ha. — Grdſt.-R.-E. 966 *M.*
Gut Nr. 19. Beſ.: Traug. **Pälchen.**
Fl. 25,5 ha. — Grdſt.-R.-E. 960 *M.*
Gut Nr. 4. Beſ.: Herm. **Kretſchmar.**
Fl. 23 ha. — Grdſt.-R.-E. 906 *M.*
Gut Nr. 7. Beſ.: Herm. **Neumann.**
Fl. 28,5 ha. — Grdſt.-R.-E. 873 *M.*
Gut Nr. 21. Beſ.: Reinhold **Giersberg.**
Fl. 23,7 ha. — Grdſt.-R.-E. 852 *M.*
Gut Nr. 16. Beſ.: Artur **Scholz.**
Fl. 20 ha. — Grdſt.-R.-E. 711 *M.*
Gut Nr. 5. Beſ.: Theodor **Tiffert.**
Fl. 16,7 ha. — Grdſt.-R.-E. 657 *M.*
Gut Nr. 5 a. Beſ.: Paul **Tiffert.**
Fl. 17,6 ha. — Grdſt.-R.-E. 612 *M.*

218. Kantersdorf. P. T. F. E. St. eK. kK. Ag. Löwen (Schleſ.) 2, Bhf 1½ km; A. Taſchenberg-Michelau.

Gut Nr. 2 m. Kretſcham.
Beſ.: Herm. **Wende.**
Fl. 18 ha. — Grdſt.-R.-E. rd. 600 *M.*
Gut Nr. 27. Beſ.: Karl **Hoffmann.**
Fl. 14 ha. — Grdſt.-R.-E. rd. 500 *M.*

219. Konradswaldau. P. T. F. eK. Konradswaldau (Kr. Brieg); Ag. Brieg 10 km; E. Laugwitz 6, Böhmiſchdorf 6,5 km; A. St. Schönfeld; kK. Herzogswalde.

Gut Nr. 118. Beſ.: Otto **Giersberg.**
F 9 Konradswaldau (Kr. Brieg).
Fl. 69 ha. — Grdſt.-R.-E. 1637 *M.*
Erbſch. Nr. 119. Beſ.: Otto **Marder.**
F 3 Konradswaldau (Kr. Brieg).
Fl. 66 ha. — Grdſt.-R.-E. 1591 *M.*
Gut Nr. 15. Beſ.: Oskar **Zimmermann.**
Fl. 35 ha. — Grdſt.-R.-E. 1189 *M.*
Gut Nr. 132. Beſ.: Rudolf **Thomas.**
Fl. 34 ha. — Grdſt.-R.-E. 909 *M.*
Gut Nr. 4. Beſ.: Emilie **Geppert.**
Fl. 30 ha. — Grdſt.-R.-E. 895 *M.*
Gut Nr. 131. Beſ.: Herm. **Scholz** II.
Fl. 31 ha. — Grdſt.-R.-E. 885 *M.*
Gut Nr. 127. Beſ.: Paul **Herfert.**
Fl. 30 ha. — Grdſt.-R.-E. 849 *M.*
Gut Nr. 126. Beſ.: Paul **Melz.** F 7.
Fl. 32 ha. — Grdſt.-R.-E. 825 *M.*
Gut Nr. 123. Beſ.: Max **Schönfelder.**
Fl. 34 ha. — Grdſt.-R.-E. 804 *M.*
Gut Nr. 8. Beſ.: Rich. **Gruner.**
Fl. 26 ha. — Grdſt.-R.-E. 801 *M.*
Gut Nr. 47. Beſ.: Verw. Frau Olga **Eichelmann.**
Fl. 32 ha. — Grdſt.-R.-E. 787 *M.*

Gut Nr. 99. Beſ.: Hugo **Mücke.**
Fl. 38 ha. — Grdſt.-R.-E. 760 *M.*
Gut Nr. 117. Beſ.: Rich. **Reimann.**
Fl. 30 ha. — Grdſt.-R.-E. 731 *M.*
Gut Nr. 104. Beſ.: Walter **Stephan.** F 20.
Fl. 31 ha. — Grdſt.-R.-E. 715 *M.*
Gut Nr 101. Beſ.: Herm. **Arndt** I.
Fl. 31 ha. — Grdſt.-R.-E. 660 *M.*
Gut Nr. 128. Beſ.: Verw. Frau Luiſe **Kloſe.**
Fl. 23 ha. — Grdſt.-R.-E. 640 *M.*
Gut Nr. 5. Beſ.: Oswald **Hindemith.**
Fl. 18 ha. — Grdſt.-R.-E. 636 *M.*
Gut Nr. 13. Beſ.: Erwin **Seidel.**
Fl. 19 ha. — Grdſt.-R.-E. 618 *M.*
Gut Nr. 46. Beſ.: Emil **Kleinmichel.**
Fl. 22 ha. — Grdſt.-R.-E. 544 *M.*
Gut Nr. 111. Beſ.: Herm. **Scholz** I.
Fl. 19 ha. — Grdſt.-R.-E. 517 *M.*
Gut Nr. 7. Beſ.: Richard **Michler.**
Fl. 17 ha. — Grdſt.-R.-E. 516 *M.*
Gut Nr. 87. Beſ.: Rich. **Schönwitz.**
Fl. 20 ha. — Grdſt.-R.-E. 496 *M.*
Gut Nr. 102. Beſ.: Rob. **Scholz.**
Fl. 21 ha. — Grdſt.-R.-E. 465 *M.*

220. Laugwitz. P. T. F. eK. E. Laugwitz (Kr. Brieg); Ag. Brieg 10 km; A. St. Mollwitz; kK. Hünern.

Erbſcholt. Nr. 1 u. Freigut Nr. 12. F 13.
Beſ.: Willy **Schoeps,** Oberlt. d. R. a. D.
Familienbeſ. (Freig.) ſ. 1843. — 1 Aſſiſt.
Fl. 114,5 ha. — Grdſt.-R.-E. 3648 *M.*
Rindviehzucht: Schwarzb. Oſtfrieſen.
Gut Nr. 8 u. 9. Beſ.: Waldemar **Pantke.** F 4.
Fl. 88 ha. — Grdſt.-R.-E. 2307 *M.*
Gut. Beſ.: Gerhard **Kleinmichel.**
Fl. 56 ha. — Grdſt.-R.-E. 1687 *M.*
Gut Nr. 2. Beſ.: Helene **Haupt.**
Fl. 34 ha. — Grdſt.-R.-E. 1209 *M.*
Gut Nr. 15. Beſ.: Louis **Hlubek.**
Fl. 42 ha. — Grdſt.-R.-E. 1205 *M.*
Gut Nr. 14. Beſ.: Guſtav **Raabe.**
Fl. 39 ha. — Grdſt.-R.-E. 1100 *M.*
Gut Nr. 4. Beſ.: Oswald **Pantke.**
Fl. 37 ha. — Grdſt.-R.-E. 1068 *M.*
Gut Nr. 7. Max **Herfert.**
Fl. 34 ha. — Grdſt.-R.-E. 1033 *M.*
Gut Nr. 16. Beſ.: Otto **Bruchmann.**
Fl. 38 ha. — Grdſt.-R.-E. 1023 *M.*
Gut Nr. 5. Beſ.: Georg **Reichert.**
Fl. 39 ha. — Grdſt.-R.-E. 1008 *M.*
Gut Nr. 3. Beſ.: Adolf **Schönfelder.**
Fl. 29 ha. — Grdſt.-R.-E. 992 *M.*
Gut Nr. 6. Beſ.: Franz **Obek.** F 8.
Fl. 48 ha. — Grdſt.-R.-E. 952 *M.*
Gut Nr. 19. Beſ.: Max **Franzke.**
Fl. 38 ha. — Grdſt.-R.-E. 924 *M.*

221. Laugwitz (Neu). P. T. F 6. E. eK. Laugwitz (Kr. Brieg) 3 km; Ag. Brieg (Bz. Breslau); A. St. Mollwitz; kK. Tempelfeld.

Gut. Beſ.: Günther **v. Marquardt,** Oberlt. d. L.-K. a. D.
Fl. 65 ha. — Grdſt.-R.-E. 1605 *M.*
Schwarzw. Weſermarſchvieh, Bullenverkauf. — Rübenbau. Hackkultur.

222. Michelau. P. E. Böhmiſchdorf 4,5 km; T. F. eK. kK. Michelau (Bz. Breslau); A. St. Taſchenberg-Michelau; Ag. Löwen 8 km.

Pfarrwidemut U. Beſ.: **Ev. Kirchgemeinde.**
Fl. 104 ha. — Grdſt.-R.-E. 2982 *M.*
Gut Nr. 7. Beſ.: Wilh. **Bäniſch.**
Fl. 38 ha. — Grdſt.-R.-E. 1698 *M.*
Gut Nr. 91. Beſ.: Friedr. **Hoffmann.**
Fl. 42 ha. — Grdſt.-R.-E. 1690 *M.*
Gut Nr. 6. Beſ.: Martha **Michler.**
Fl. 28,4 ha. — Grdſt.-R.-E. 1347 *M.*
Gut Nr. 27. Beſ.: Arthur **Goebel.**
Fl. 33 ha. — Grdſt.-R.-E. 1350 *M.*
Gut Nr. 28. Beſ.: Guſtav **Michler** I.
Fl. 33,8 ha. — Grdſt.-R.-E. 1275 *M.*
Gut Nr. 25. Beſ.: Waldemar **Holdt.**
Fl. 33,2 ha. — Grdſt.-R.-E. 1242 *M.*
Gut Nr. 17. Beſ.: Rudolf **Michler.**
Fl. 32,1 ha. — Grdſt.-R.-E. 1239 *M.*
Gut Nr. 14. Beſ: Auguſt **Franzke.**
Fl. 30,3 ha. — Grdſt.-R.-E. 1218 *M.*
Gut Nr. 19. Beſ.: Friedr. **Teichmann.**
Fl. 29,6 ha. — Grdſt.-R.-E. 1206 *M.*
Gut Nr. 15. Beſ: Reinhold **Neumann.**
Fl. 26,5 ha. — Grdſt.-R.-E. 1083 *M.*
Gut Nr. 20. Beſ.: Erdmann **Adolph.**
Fl. 24,5 ha. — Grdſt.-R.-E. 996 *M.*
Gut Nr. 79. Beſ.: Rudolf **Klärner.**
Fl. 21,2 ha. — Grdſt.-R.-E. 894 *M.*
Gut Nr. 80. Beſ.: Max **Roesler.**
Fl. 22,8 ha. — Grdſt.-R.-E. 843 *M.*
Gut Nr. 12. Beſ.: Erdm. **Teichmann.**
Fl. 21,1 ha. — Grdſt.-R.-E. 804 *M.*
Gut Nr. 37. Beſ.: Theodor **Banke.**
Fl. 21,4 ha. — Grdſt.-R.-E. 699 *M.*
Gut Nr. 34. Beſ.: Guſtav **Banke.**
Fl. 20,4 ha. — Grdſt.-R.-E. 675 *M.*
Gut Nr. 55. Beſ.: Hermann **Beier.**
Fl. 17,9 ha. — Grdſt.-R.-E. 675 *M.*

Gut Nr. 22. Beſ.: Herm **Kretſchmer.**
Fl. 17,5 ha. — Grdſt.-R.-E. 654 *M.*
Gut Nr. 40. Beſ.: Guſtav **Michler** II.
Fl. 16 ha. — Grdſt.-R.-E. 560 *M.*
Gut Nr. 31. Beſ.: Paul **Schwitz.**
F 12 Böhmiſchdorf. Dampfmühle.
Fl. 20,6 ha. — Grdſt.-R.-E. 534 *M.*

223. Michelwitz. P.T.E.Ag.Brieg (Bz. Breslau) 3,5, Bhf. 5 km; F. A. St. eK. Michelwitz; kK. Großleubuſch.

Gut. Beſ.: Reinhard **Raabe.**
Fl. 30 ha. — Grdſt.-R.-E. 705 *M.*

224. Mollwitz. P. Laugwitz (Kr. Brieg) 2,5 km; Ag. Brieg (Bz. Bresl.) 7 km; F. T. E. A. St. eK. Mollwitz; kK. Hünern.

Erbſcholtiſei. ▯ Beſ.: Hermann **Arndt,** Oberlt. d. R. a. D.
F 224 Brieg (Bz. Breslau).
Poſtſchkt. Bresl. 40959.
Bkk. Kreisſparkaſſe Brieg.
Brenn.-Verw.*: Lehnberg.
Fläche 205 ha: 190,3 Acker, 12 Wieſen, 2,7 Hof ꝛc. — Grdſt.-R.-E. 7135 *M.*
Dampfbrennerei. Elektriſche Anlage. Waſſerverſorgung durch Windmotor. Schwarzb. Oſtfrieſ. Merinofleiſchſchafe.
Gut Nr. 6. Beſ.: Wilhelm **Kleinmichel.**
Fl. 32 ha. — Grdſt.-R.-E. 1170 *M.*
Gut Nr. 54. Beſ.: Walter **Mücke.**
Fl. 30 ha. — Grdſt.-R.-E. 1074 *M.*
Gut Nr. 4. Beſ.: Katharina **Zech,** geb. Langner.
Fl. 27 ha. — Grdſt.-R.-E. 1068 *M.*
Gut Nr. 23. Beſ.: Osw. **Kaiſer.**
Fl. 34 ha. — Grdſt.-R.-E. 1017 *M.*
Gut Nr. 50. Beſ.: Reinhold **Ploſchke.**
Fl. 28 ha. — Grdſt.-R.-E. 979 *M.*
Gut Nr. 43. Beſ.: Reinhold **Michler.**
Fl. 27 ha. — Grdſt.-R.-E. 978 *M.*
Gut Nr. 27. Beſ.: Erhardt **Ploſchke.**
Fl. 31 ha. — Grdſt.-R.-E. 933 *M.*
Gut Nr. 7. Beſ.: Osw. **Seidel.**
Fl. 28 ha. — Grdſt.-R.-E. 882 *M.*
Gut Nr. 40. Beſ.: Otto **Rodeſtock.**
Fl. 27 ha. — Grdſt.-R.-E. 834 *M.*
Gut Nr. 10. Beſ.: Max **Peter.**
Fl. 22 ha. — Grdſt.-R.-E. 696 *M.*
Gut Nr. 13a. Beſ.: Fritz **Preiß.**
Fl. 25 ha. — Grdſt.-R.-E. 675 *M.*
Gut Nr. 47b. Beſ.: Bruno **Hanke.**
Fl. 18 ha. — Grdſt.-R.-E. 657 *M.*
Gut Nr. 32. Beſ.: Hermann **Herzog.**
Bkk. Kreisſparkaſſe Brieg.
Fl. 28,5 ha. Grdſt.-R.-E. 636 *M.*
Angeſchl. an die Genoſſenſchaftsmolkerei Liegnitz. — Schwarzb. Oſtfrieſen.
Gut Nr. 13b. Beſ.: Georg **Breiler.**
F 14 Laugwitz.
Fl. 22 ha. — Grdſt.-R.-E. 597 *M.*
Gut Nr. 14. Beſ.: Osw. **Langner.**
Fl. 17 ha. — Grdſt.-R.-E. 561 *M.*
Gut Nr. 47a. Beſ.: Oskar **Gäbel.**
Fl. 18 ha. — Grdſt.-R.-E. 537 *M.*
Gut Nr. 58. Beſ.: Fritz **Kipke.**
Fl. 14 ha. — Grdſt.-R.-E. 534 *M.*
Gut Nr. 38. Beſ.: Pauline **Michler.**
Fl. 15 ha. — Grdſt.-R.-E. 519 *M.*
Gut Nr. 39a. Beſ.: Reinhold **Kipke** I.
Fl. 13 ha. — Grdſt.-R.-E. 501 *M.*

225. Neudorf (Groß). P.T.F.E.Ag.kK. Brieg (Bz. Breslau) 3,5 Bhf. 4,5 km; A. St. eK. Groß Neudorf.

Gut Nr. 17 u. 280. Beſ.: Reinh. **Gaebel.**
Bkk. Eichborn u. Co., Brieg.
Familienbeſitz ſeit 1701.
Fl. 47,9 ha. — Grdſt.-R.-E. 1032 *M.*
Freigut. Beſ.: Berthold **Seidel.** F 278.
Fl. 48,5 ha. — Grdſt.-R.-E. 1020 *M.*
Gut. Beſ.: Erich **Grottker.**
Fl. 44,5 ha. — Grdſt.-R.-E. 894 *M.*
Gut. Beſ.: Max **Brinner.**
Fl. 32,4 ha. — Grdſt.-R.-E. 630 *M.*
Gut. Beſ.: Adolf **Kuſche.**
Fl. 25,9 ha. — Grdſt.-R.-E. 573 *M.*
Gut. Beſ.: Max **Hoffmann.**
Fl. 28,7 ha. — Grdſt.-R.-E 510 *M.*

226. Neudorf (Klein). P. T. E. Ag. St. eK. kK. Löwen (Schleſ.) 3, Bhf. 4,5 km; F. Klein Neudorf (Kr. Brieg); A. Taſchenberg-Michelau.

Gut. Beſ.: Willi **Kachulle.**
Fl. 42 ha. — Grdſt.-R.-E. 1230 *M.*
Gut. Beſ.: Wanda **Giersberg.**
Familienbeſitz ſeit 1780.
Fl. 31 ha. — Grdſt.-R.-E. 1200 *M.*
Getreidebau. Hackkultur.
Gut. Beſ.: Alfred **Michler.**
Fl. 30 ha. — Grdſt.-R.-E. 1143 *M.*
Gut. Beſ.: Reinh. **Lindner.**
F 55 Löwen (Schleſ.).
Fl. 35 ha. — Grdſt.-R.-E. 1140 *M.*
Gut. Beſ.: Rich. **Reichelt.**
Fl. 32 ha. — Grdſt.-R.-E. 870 *M.*
Gut. Beſ.: Rich. **Kleiner.**
Fl. 20 ha. — Grdſt.-R.-E. 843 *M.*

Gut. Beſ: Herm. **Michler.**
Fl. 24 ha. — Grdſt.-R.-E. 699 *M.*
Gut. Beſ.: Alfred **Strauß.**
Fl 22 ha. — Grdſt.-R.-E. 690 *M.*
Gut. Beſ.: Bruno **Neumann.**
Fl. 21 ha. — Grdſt.-R.-E. 684 *M.*
Gut. Beſ.: Adolf **Schwarzer.**
Fl. 20 ha. — Grdſt.-R.-E. 660 *M.*
Gut. Beſ.: Sigism. **Schönwitz.**
Fl. 23 ha. — Grdſt.-R.-E. 648 *M.*
Gut. Beſ.: Traug. **Schiller.**
Fl. 15 ha. — Grdſt.-R.-E. 444 *M.*
Gut. Beſ.: Adolf **Teichmann.**
Fl. 13 ha. — Grdſt.-R.-E. 420 *M.*

227. Pampitz. P. T. E. Ag. kK. Brieg (Bz. Breslau) 4,5—6 km; A. St. Schönfeld; F. eK. Pampitz. (Kr. Brieg.)

Erbſcholtiſei. Beſ.: Joſef **Thomanek.**
F 16 Konradswaldau (Kr. Brieg.)
Fl. 74 ha. — Grdſt.-R.-E. 2319 *M.*
Milchwirtſchaft. Schweinemaſt. Rübenb.
Gut. Beſ.: Otto **Pantke.**
F 10 Konradswaldau (Kr. Brieg).
Fl. 74 ha. — Grdſt.-R.-E. 2600 *M.*
Schwarzb. Oſtfrieſen.
Gut. Beſ.: Oswald **Körnig.**
F 15 Konradswaldau (Kr. Brieg).
Fl. 54 ha. — Grdſt.-R.-E. 1800 *M.*
Gut. Beſ.: Joſef **Sauer.**
Fl. 48 ha. — Grdſt.-R.-E. 1600 *M.*
Gut. Beſ.: Georg **Schönfelder.**
Fl. 35 ha. — Grdſt.-R.-E. 1227 *M.*
Gut Nr. 34. Beſ.: Karl **Stock.**
F 17 Konradswaldau (Kr. Brieg.)
Fl. 38 ha. — Grdſt.-R.-E. 1224 *M.*
Gut Nr. 12. Beſ.: Fritz **Miserre.**
F 22 Konradswaldau (Kr. Brieg.)
Fl. 28,4 ha. — Grdſt.-R.-E. 1205 *M.*
Gut Nr. 39. Beſ.: Fedor **Kothe.**
Fl. 31,8 ha. — Grdſt.-R.-E. 1195 *M.*
Gut Nr. 42. Beſ.: Fritz **Kopp.**
Fl. 28 ha. — Grdſt.-R.-E. 1070 *M.*
Gut Nr. 41. Beſ.: Friedrich **Moser.**
F 8 Konradswaldau (Kr. Brieg).
Fl. 28,6 ha. — Grdſt.-R.-E. 1020 *M.*
Gut Nr. 36. Beſ.: Emil **Schönfelder I.**
Fl. 31,8 ha. — Grdſt.-R.-E. 990 *M.*
Gut Nr. 17. Beſ.: Kurt **Göbel.**
F 14 Konradswaldau (Kr. Brieg.)
Fl. 27,6 ha. — Grdſt.-R.-E. 945 *M.*
Gut. Beſ.: Reinh. **Geppert.**
Fl. 28,8 ha. — Grdſt.-R.-E. 840 *M.*

228. Paulau. P. T. F. E. eK. kK. Ag. Brieg (Bz. Breslau) 3 km; A. St. Schüſſelndorf.

Erbſcholtiſei. Beſ.: Wilh. **Baumgart.**
Familienbeſitz ſeit 1864.
F 225 Brieg (Bez. Brsl.).
Fl. 59 ha. — Grdſt.-R.-E. 1950 *M.*
Schwarzb. Oldenburger.
Gut Nr. 13. Beſ.: vw. Fr. Olga **Kunisch.**
Fl. 67 ha. — Grdſt.-R.-E. 2049 *M.*
Gut Nr. 9. Beſ.: Martin **Raschke.**
Fl. 52 ha. — Grdſt.-R.-E. 1717 *M.*
Gut Nr. 16. Beſ.: vw. Fr. Maria **Misch.**
Fl. 40 ha. — Grdſt.-R.-E. 1008 *M.*
Gut Nr. 1. Beſ.: Herbert **Reinsch.**
Fl. 38 ha. — Grdſt.-R.-E. 984 *M.*
Gut Nr. 6. Beſ.: Oskar **Pfeiffer.**
Fl. 38 ha. — Grdſt.-R.-E. 948 *M.*
Gut Nr. 68. Beſ.: Oskar **Brinner.**
Fl. 28 ha. — Grdſt.-R.-E. 750 *M.*
Gut Nr. 7. Beſ.: Guſtav **Freudenberg.**
Fl. 30 ha. — Grdſt.-R.-E. 750 *M.*
Gut Nr. 44. Beſ.: vw. Fr. Meta **Lilge.**
Fl. 28 ha. — Grdſt.-R.-E. 750 *M.*
Gut Nr. 8. Beſ.: Paul **Brinner.**
Fl. 26 ha. — Grdſt.-R.-E. 690 *M.*
Gut Nr. 12. Beſ.: Jul. **Mikasch.**
Fl. 22 ha. — Grdſt.-R.-E. 618 *M.*
Gut Nr. 11. Beſ.: Karl **Thomas.**
Fl 15 ha. — Grdſt.-R.-E. 480 *M.*

229. Pogarell. P. T. E. A. St. Alzenau (Bz. Breslau) 1 km; eK. Pogarell; kK. Loſſen; F 15 Böhmiſchdorf (Gaſth.).

Gut Nr. 46. Beſ.: Richard **Gierth.**
Fl. 60 ha. — Grdſt.-R.-E. 2110 *M.*
Schwarzbunte Oſtfrieſen × Oldenb., Zuchtbullenverk. – Intenſiver Getreide- u. Hackfruchtbau.
Gut Nr. 49. Beſ.: Rich. **Geppert.**
Fl. 42 ha. — Grdſt.-R.-E. 1605 *M.*
Gut. Beſ.: Arthur **Krause.**
Fl. 38,9 ha. — Grdſt.-R.-E. 1515 *M.*
Gut Nr. 50. Beſ.: Jul. **Wenzke.**
Fl. 39 ha. — Grdſt.-R.-E. 1500 *M.*
Gut. Beſ.: Ernſt **Holdt.**
Fl. 38,8 ha. — Grdſt.-R.-E. 1443 *M.*
Gut. Beſ.: Paul **Goy.**
Fl. 42,5 ha. — Grdſt.-R.-E. 1397 *M.*
Gut. Beſ.: Wilhelm **Giersberg.**
Fl. 47,5 ha. — Grdſt.-R.-E. 1388 *M.*
Gut. Beſ.: Ernſt **Ploschke.**
Fl. 37,3 ha. — Grdſt.-R.-E. 1388 *M.*

Gut. Beſ.: Friedrich **Priebus.**
Fl. 38 ha. — Grdſt.-R.-E. 1274 *M.*
Rotb. Oſtfrieſen. — Kartoffelbau.

Gut. Beſ.: Reinhard **Gutſche.**
Familienbeſ. ſeit 150 Jahren.
Fl. 41 ha. — Grdſt.-R.-E. 1240 *M.*
Rotb. Oſtfrieſen.

Gut. Beſ.: Rudolf **Mücke.**
Fl. 37,8 ha. — Grdſt.-R.-E. 1219 *M.*

Gut. Beſ.: Reinhard **Franzke.**
Fl. 42 ha. — Grdſt.-R.-E. 1208 *M.*

Gut. Beſ.: Reinhold **Priebus.**
Fl. 39,5 ha. — Grdſt.-R.-E. 1203 *M.*

Gut. Beſ.: Rich. **Pohl.**
Fl. 41,2 ha. — Grdſt.-R.-E. 1157 *M.*

Gut. Beſ.: Georg **Arndt.**
Fl. 36,8 ha. — Grdſt.-R.-E. 1149 *M.*

Gut. Beſ.: E. **Grottker.** F 19 Böhmiſchdorf.
Fl. 36 ha. — Grdſt.-R.-E. 1126 *M.*

Gut. Beſ.: Rich. **Kynaſt.**
Fl. 33 ha. — Grdſt.-R.-E. 1036 *M.*

Gut. Beſ.: Erich **Geppert.**
Fl. 31 ha. — Grdſt.-R.-E. 1023 *M.*

Gut. Beſ.: Rich. **Priebus.**
Fl. 31 ha. — Grdſt.-R.-E. 990 *M.*

Gut. Beſ.: Martha **Jaraunſch.**
Fl. 31,1 ha. — Grdſt.-R.-E. 970 *M.*

Gut. Beſ.: Walter **Mücke.**
Fl. 30 ha. — Grdſt.-R.-E. 903 *M.*

Gut. Beſ.: Hermann **Gutſche.**
Fl. 24 ha. — Grdſt.-R.-E. 773 *M.*

Gut. Beſ.: Julius **Kretſchmer.**
Fl. 23,1 ha. — Grdſt.-R.-E. 686 *M.*

Gut. Beſ.: Wilh. **Goy.**
Fl. 21 ha. — Grdſt.-R.-E. 672 *M.*

230. Roſenthal. P. T. E. A. St. kK. Loſſen (Kr. Brieg) 3,5 Bhf 5 km; F. eK. Roſenthal (Kr. Brieg); Ag. Löwen.

Gut. Beſ.: Gotthard **Raabe.**
Fl. 42 ha. — Grdſt.-R.-E. 1320 *M.*

Gut. Beſ.: Gottlob **Weirauch.**
Fl. 37 ha. — Grdſt.-R.-E. 1095 *M.*

Gut. Beſ.: Gotthard **Zindler.**
Fl. 35 ha. — Grdſt.-R.-E. 987 *M.*

Gut. Beſ.: Gotthard **Peuker.**
Fl. 33 ha — Grdſt.-R.-E. 975 *M.*

Gut Nr. 4. Beſ.: Traugott **Schweitzer.**
Fl. 28 ha. — Grdſt.-R.-E. 951 *M.*

Gut. Beſ.: Oskar **Pfeiffer.**
Fl. 33 ha. — Grdſt.-R.-E. 915 *M.*

Gut. Beſ.: Guſtav **Zindler.**
Fl. 28 ha. — Grdſt.-R.-E. 861 *M.*

Gut. Beſ.: Erich **Pohl I.**
Fl. 30 ha. — Grdſt.-R.-E. 759 *M.*

Gut. Beſ.: Traugott **Scholz I.**
Fl. 34 ha. — Grdſt.-R.-E. 750 *M.*

231. Schönau. P. T. E. kK. Loſſen (Kr. Brieg) 4 km; F Schönau (Kr. Brieg); A. St. Koppen; eK. Jägerndorf; Ag. E. Brieg (Bz. Breslau) 5 km.

Freig. ▯ Beſ.: Adolf **Zimmermann,** ſtellv. Amtsvorſteher. Familienbeſitz ſ. 1791. 1 Aſſiſtent.
Fl. 108 ha. — Grdſt.-R.-E. 2835 *M.*
Oſtfrieſen. — Getr.- u. Zuckerrübenbau.

232. Schönfeld. P. T. Alzenau (Bz. Brsl.) 3 km; E. Alzenau u. Böhmiſchdorf je 3 km; F. A. St. eK. Schönfeld (Kr. Brieg); kK. Herzogswalde; Ag. Brieg.

Erbſcholtiſei Nr. 1. ▯ Beſitzerin: Frau Luiſe **Madeyski,** geb. Schwenzner.
F 4 Konradswaldau (Kr. Brieg).
Inſpektor: Paul Jockſch.
Fläche 130,5 ha: 114 Acker, 13 Wieſen, 3,5 Garten, Hof ꝛc. (u. 36 ha Pachtacker vom Rg. Alzenau).
Grdſt.-R.-E. 4267 *M.* — Beteil. a. Gen.-Molkerei Brieg, Zuckerſiederei Brieg u. Kartoffelflockenfabr. Alzenau.

Gut. Beſ.: Karl **Scholz.**
Fl. 30 ha. — Grdſt.-R.-E. 956 *M.*

Gut. Beſ.: Reinh. **Franzke.**
Fl. 30 ha. — Grdſt.-R.-E. 930 *M.*

Gut. Beſ.: Alwine **Bergmann.**
Fl. 29 ha. — Grdſt.-R.-E. 909 *M.*

Gut. Beſ.: Max **Göbel.**
Fl. 26 ha. — Grdſt.-R.-E. 855 *M.*

Gut. Beſ.: Rich. **Göbel.**
Fl. 26 ha. — Grdſt.-R.-E. 656 *M.*

Gut. Beſ.: Oskar **Näſe.**
Fl. 20 ha. — Grdſt.-R.-E. 561 *M.*

233. Schreibendorf. P. T. E. Ag. eK. kK. Brieg (Bz. Breslau) 2,5 km; F Schreibendorf (Kr. Brieg); A. St. Michelwitz.

Erbſcholtiſei Nr. 14.
Beſ.: Friedr. **von Löbbecke,** Rittmſtr. a. D. auf Groß Neudorf (Nr. 199) u. Oskar **von Löbbecke** auf Garbendorf (Nr. 188). — Familienbeſitz ſeit 1854.
Pächter: Walter von Salzmann, Hauptm. d. R. a. D.
F 289 Brieg (Bez. Bresl.).
Inſpektor*: Jul. Prohaska.
Fl. 53 ha. — Grdſt.-R.-E. rd. 1400 *M.*
Hierzu weiteres Pachtland 27 ha.

Beteil. an der Brieger Zuckersiederei. Schweinezucht.— Stark Zuckerrübenbau.

234. Schüsselndorf. P.T.F.E.Ag.eK. kK. Brieg (Bz. Breslau) 2 km; A. St. Schüsselndorf.

Erbscholtisei ▯ m. Gut 34.

Besitzer: Georg **Pzillas,** Fabrikbes. F 417 Brieg (Bez. Breslau).

Inspektor*: Otto Müller.

Ziegelmstr.: Eckener.

Fläche 203 ha: 164 Acker, 13 Wiesen, 23 Weide, 1 Holz, 2 Park, Garten, Hof ꝛc.

Grundst.-R.-E. 5968 *M.*

Dampfziegelei m. elektr. Betr. (vorzügl. Material) 5 Millionen jährlich.

Rübenbau. — Oldenb. Rindvieh.

Gut Nr. 11. Bes.: Herm. **Göbel.** Fl. 36 ha. — Grdst.-R.-E. 927 *M.*

Gut Nr. 10. Bes.: Arthur **Göbel.** Fl. 34 ha. — Grdst.-R.-E. 891 *M.*

Gut Nr. 29. Bes.: Kurt **Arndt.** Fl. 33 ha. — Grdst.-R.-E. 864 *M.*

Gut Nr. 30. Bes.: Eugen **Bänisch.** Fl. 27 ha. — Grdst.-R.-E. 759 *M.*

Gut Nr. 31. Bes.: Osw. **Goebel.** Fl. 25 ha. — Grdst.-R.-E. 678 *M.*

Gut Nr. 25. Bes.: Meta **Gäbel.** Fl. 25 ha. — Grdst.-R.-E. 678 *M.*

Gut Nr. 3. Bes.: Albert **Förster.** F 389 Brieg (Bz. Breslau). Fl. 20 ha. — Grdst.-R.-E. 651 *M.*

Gut Nr. 8. Bes.: Emil **Kahlert.** Fl. 24 ha. — Grdst.-R.-E. 642 *M.*

Gut Nr. 24. Bes.: Alfred **Gerstmann.** Fl. 26 ha. — Grdst.-R.-E. 645 *M.*

Gut Nr. 9. Bes.: Paul **Hagedorn.** Fl. 25,5 ha. — Grdst.-R.-E. 627 *M.*

Gut Nr. 12. Bes.: Willi **Kleiner.** Fl. 25 ha. — Grdst.-R.-E. 618 *M.*

235. Zindel. P.T.Laugwitz (Kr. Brieg); F. A. St. eK. Zindel; E. Laugwitz 7, Grottkau 9 km; kK. Lichtenberg; Ag. Brieg.

Erbscholtisei. ▯

Bes: Herbert **Martiche,** Oberlt. d. R. a. D. und Frau Elfriede, geb. Gimmler. F 1 Konradswaldau (Kr. Brieg).

Fl. 113 ha. — Grdst.-R.-E. 2607 *M.*

Angeschl. a. d. Brieg. Zuckersiederei u. die Gen.-Molkerei Grottkau. — Schwarzb. Niederungsvieh. Zucht eines mittl. Gebrauchspferdes.— Hackkultur. Rübenb.

Gut. Bes.: Oswald **Müller.** Fl. 50 ha. — Grdst.-R.-E. 1347 *M.*

Gut mit Anteil Lichtenberg Kr. Grottkau. Bes.: Ludwig **Klippe.** Fl. 56,25 ha. — Grdst.-R.-E. 1302 *M.*

Gut. Bes.: Max **Ueberschär.** F 19 Konradswaldau (Kr. Brieg). Fl. 49,15 ha. — Grdst.-R.-E. 1267 *M.*

Gut Nr. 50. Bes.: Reinh. **Gerlach.** Fl. 31 ha. — Grdst.-R.-E. 1074 *M.*

Gut Nr. 9. Bes.: Reinh. **Überschär.** Fl. 43 ha. — Grdst.-R.-E. 1014 *M.*

Gut Nr. 53. Bes.: Albr. **Breiler.** Fl. 31 ha. — Grdst.-R.-E. 918 *M.*

Gut Nr. 42. Bes.: Richard **Schlosser.** Fl. 33 ha. — Grdst.-R.-E. 915 *M.*

Gut Nr. 17. Bes.: Ernst **Gerlach.** Fl. 37 ha. — Grdst.-R.-E. 906 *M.*

Gut Nr. 37. Bes.: Osw. **Körber.** Fl. 33 ha. — Grdst.-R.-E. 834 *M.*

Gut Nr. 40. Bes.: Karl **Müller.** Fl. 33 ha. — Grdst.-R.-E. 782 *M.*

Gut Nr. 2. Bes.: Herm. **Metzner.** Fl. 34 ha. — Grdst.-R.-E. 750 *M.*

Gut Nr. 44. Bes.: Emil **Breiler.** Fl. 24 ha. — Grdst.-R.-E. 714 *M.*

Gut Nr. 45. Bes.: Rob. **Kleiner.** Fl. 24 ha. — Grdst.-R.-E. 681 *M.*

Gut Nr. 15. Bes.: Jul. **Franzke.** Fl. 26 ha. — Grdst.-R.-E. 648 *M.*

Gut Nr. 52. Bes.: Adolf **Schwarzer.** Fl. 16,5 ha. — Grdst.-R.-E. 509 *M.*

Gut Nr. 14. Bes.: Reinh. **Franzke.** Fl. 22 ha. — Grdst.-R.-E. 472 *M.*

Gut Nr. 19. Bes.: Gust. **Franzke.** Fl. 19,5 ha. — Grdst.-R.-E. 468 *M.*

Gut Nr. 20. Bes.: Wilh. **Franzke.** Fl. 19 ha. — Grdst.-R.-E. 455 *M.*

3. Kreis Frankenstein.

Größe: 482,729 Quadrat-Kilometer. — Einwohner: 47925. — Landgemeinden: 65. — Gutsbezirke: 33. — Amtsbezirke: 24. — Städte: Frankenstein mit 10033 Einw., Reichenstein mit 2660 Einw., Silberberg mit 1340 Einw., Wartha mit 1746 Einw. — Viehstand: 4784 Pferde,

23 448 Stück Rindvieh, 2103 Schafe, 14048 Schweine, 4300 Ziegen, 4102 Kaninchen, 67244 Stück Federvieh und 1490 Bienenstöcke. — Lage im südlichen Teile des Regierungsbezirks, an die Tschecho-Slowakei grenzend. An der westlichen und südwestlichen Seite von dem Eulengebirge und dem Reichensteiner Gebirge umschlossen. Bemerkenswerte Berge: der Jauersberg bei Reichenstein (872 m), der Donjon bei Silberberg (686 m), der Spitzberg bei Silberberg (652 m), die Hahnenkoppe (785 m), der Kapellenberg bei Wartha (598 m).

Die Güter gehören zur Münsterberg-Glatzer Fürstentums-Landschaft mit Ausschluß des zur Neiße-Grottkauer Fürstentums-Landschaft gehörigen Gutes Gallenau und des zur Breslau-Brieger gehörigen Gutes Kobelau.

Bodenbeschaffenheit: gut; der durchschnittliche Grundsteuer-Reinertrag beträgt pro Hektar Acker: 27,42 ℳ, Wiese: 24,28 ℳ, Wald 5,87 ℳ. Von der Gesamtfläche sind: 317,73 qkm Acker, 30,50 qkm Wiese, 94,44 qkm Wald. Auf den Feldern bei Baumgarten wird der zur Selterwasserfabrikation verwendbare Magnesitstein gefunden. — Gewässer: die Glatzer Neiße, der Mannsbach, der Pausebach oder Zadelbach, der Hemmersdorfer Bach, der Giftbach. — Eisenbahnen: Liegnitz—Camenz mit den Stationen Frankenstein und Camenz; Camenz—Kandrzin mit der Station Camenz; Breslau—Mittelwalde mit den Stationen Alt Altmannsdorf, Camenz, Dürrhartha und Wartha; Camenz—Reichenstein mit den Stationen Camenz, Baitzen, Wolmsdorf, Dörndorf, Reichenstein; Reichenbach—Mittelsteine mit den Stationen Lampersdorf, Raschdorf, Silberberg Stadt und Silberberg Festung; Frankenstein—Münsterberg—Nimptsch (Kreisbahn) mit den Stationen Silberberg, Schönwalde, Peterwitz, Frankenstein, Protzan, Gläsendorf-Zülzendorf, Tomnitz und Kobelau; Förderbahn Camenz—Heinrichswalde.

Fabriken landw. Maschinen ꝛc. in Baumgarten, Camenz, Frankenstein, Haunold, Kunzendorf, Riegersdorf; Superphosphatfabrik in Frankenstein; Kalkbrennerei, Steinbrüche und Zündwarenfabrik in Reichenstein; Mahlmühlen in Baitzen, Camenz, Frankenberg, Frankenstein, Follmersdorf, Giersdorf, Grunau, Maifritzdorf, Peterwitz, Schönheide, Stolz, Wartha, Zadel; Dampfsägewerke in Frankenstein, Lampersdorf, Schönheide; Wassersägemühlen in Giersdorf, Lampersdorf, Maifritzdorf, Raschdorf; Zuckerfabrik in Zadel; Stärkefabrik in Maifritzdorf; Kartoffelflockenfabrik in Löwenstein; Brauereien in Camenz, Peterwitz; Zellulosefabriken in Camenz, Frankenberg; Pulverfabriken in Heinrichswalde und Maifritzdorf; Berg- und Hüttenwerke sowie Goldextraktionsanlage in Reichenstein; Nickelwerke in Gläsendorf bei Frankenstein; Magnesitgruben in Baumgarten, Grochau; Molkereien in Camenz, Dittmannsdorf, Frankenstein, Kleutsch, Schönheide, Schräbsdorf, Stolz, Tarnau; Dachfalzziegelfabrik in Baumgarten. —

Elektrizitätswerk in Camenz. — Mit elektrischer Energie versorgt den Kreis das Elektrizitätswerk Schlesien AG. in Breslau 1.

Bildungsanstalten in Frankenstein: Gymnasium und Lyzeum; Staatl. Polizeischule, kaufmännische und gewerbliche Fortbildungsschule. — In Wartha, Reichenstein und Silberberg: gewerbl. Fortbildungsschulen. — Landpflegeschule in Rogau b. Camenz. — In 38 Orten ländliche Fortbildungsschulen.

Kreisstadt Frankenstein (Schles.).

Landgericht: Glatz. Amtsgerichte: Frankenstein und Reichenstein.

Staatl. Polizeischule Schlesien [F 121]: Kommand. Oberstwachtmstr. **Ueberschär.**
Landrat [F 19]: Frhr. **von Thielmann.**
Kreisinspektor [F 19]: **Graupe.**
Kreissekretär: **Burkert.**
Kreiskasse: **Salewski,** Rentmstr.
Kreisausschuß [F 93]: Obersekretär **Krause.**
Kreiskommunalkasse [F 68]: **Kirchner,** Kassendirektor.
Kreisbaumeister [F 93]: **Putze.**
Kreiswohlfahrtssekretär: **Bartsch.**
Kreis- und Stadtgirokasse [F 68]: Vorsteher **Wahsner.**
Katasterdirektor: **Hartleb.**
Medizinalrat: Dr. **Willimsky.**
Veterinärrat [F 40]: **Schmidtke.**
Schulräte: **Wingenfeld, Voigt.**
Finanzamt [F 76]: Steueramtmann **Fabian.**
Kulturamt Frankenstein, z. Zt. in Breslau 13, Charlottenstr. 28.
Kreiswirtschaftsverband Frankenst. [F 265]: Geschäftsführer **Merkel.** — Steuer- u. Buchführungsstelle [F 265a und 55]: Ludw. **Schölke,** Steuersyndikus.
Hochbauamt in Glatz.
Gewerbeaufsichtsamt in Reichenbach.

I. Selbständige Gutsbezirke.

236. Kobelau, Rittg.◻ P. T. F 2 (Wirtschaftsamt) u. 7 (Schloß). eK. Tepliwoda 3,5 km; Klnb. Kobelau; A. St. Tomnitz; Ag. E. Frankenstein 10½, Bhf. 9½ km; kK. Kaubitz.
Bes.: Frau Johanna **von Tschirschky und Boegendorff,** geb. Gräfin zu Limburg-Stirum.
Altes Familiengut (1822 wiedererworb.).
Bevollm.: Fritz Günther **v. Tschirschky und Boegendorff** in Költschen (Nr. 1316/18).
Inspektor*: Müller. — 1 Assistent.
Fläche 262 ha: 189,4 Acker, 18 Wiesen, 3,8 Weide, 43,2 Holz, 4,6 Park, Gärten, 3 Hof ꝛc.
Grdst.-R.-E. 9312 *M.* — Stammherde d. Herdbuchges. f. schles. schwarzb. Niederungsvieh, Zuchtviehverkauf.
Dem Ldw. Syndikat Reichenbach, Frägerstr. 9 angeschl. (s. Nr. 345).
Eig. Versuchsring (Dr. Ziernberg) mit Nr. 239, 685 (10), 1282, 1287, 1309 u. 1316/18.

237. Lampersdorf, Ritterg.◻ m. Vorw. Niederhof u. 4 Bauergütern. P. T. F. E. A. St. eK. Lampersdorf (Kr. Frankenstein, Schles.); kK. Weigelsdorf; Ag. Frankenstein.
Besitzerin: Maria Frfr. **von Gaudy,** geb. von Prittwitz und Gaffron. Familienbesitz seit 1750.
Bevollm.: Dr. jur. Friedrich Frhr. von Gaudy, Regierungsrat a. D., Landesältester.
Insp.*: Wilh. Schmidt. — 1 Assistent.
Oberförster*: Reinhold Brauner, 1 Forstsekr., 2 Revierförster.
Fläche 1379 ha: 230 Acker, 55 Wiesen, 1040 Holz, 4 Wasser, 2 Park, 8 Garten, 40 Hof ꝛc. — Grundst.-R.-E. 15381 *M.*
Ziegelei mit Dampfbetrieb.
Schwarzb. Ostfriesen.

238. Löwenstein, Ritterg.◻ m. Rustikalbes. in den Gemdn. Löwenstein u. Olbersdorf. P. Schönheide (Bz. Breslau) 2 km; T. Löwenstein

(Bz. Breslau); E. F 8. Ag. Frankenstein (Schles.) 7 km; A. St. kK. Peterwitz; eK. Dittmannsdorf.
Besitzer: Albert **Schütze.**
Postschkk. Breslau 51701.
Bkt. Hugo Gloger in Frankenstein.
1 Inspektor, 1 Assistent.
Fläche 256 ha: 230 Acker, 13 Wiesen, 2 Holz, 5 Park, 1 Gart., 1 Wass., 4 Hof ꝛc.
Grdst.-R.-E. 7417 *M.*
Siemens-Bodenfräse.

239. Quickendorf, Ritterg. m. Kolonie **Scherrsgrund** (zu Majorat Weigelsdorf, Kr. Reichenbach, geh.). P. T. kK. Peterwitz (Bz. Breslau) 2 km; F 12 Silberberg (Bz. Breslau); E. Ag. Frankenstein 6,5 km; A. St. eK. Quickendorf.
Bes.: Heinrich Leopold Graf **v. Scherr-Thoß,** Lt. d. R. a. D. auf Weigelsdorf.
Verwaltung in Weigelsdorf (Nr. 1309).
Inspektor*: Kurt Thomas. — 1 Assist.
Förster*: Hrubesch.
Fläche 339,7 ha: 219,5 Acker, 18,8 Wiesen, 76 Holz, 11,5 Weide, 1,6 Park, Garten, 12,3 Wege, Hof ꝛc.
Grdst.-R.-E. 8651 *M.* — Schwarzb. Ostfriesen. — Rüben- u. Weizenbau.
Angeschl. d. Syndikat Reichenbach (s. Nr. 345) u. d. Versuchsring (s. Nr. 236.)

240. Raudnitz-Raschdorf, Rittergüt. P. T. F. A. St. kK. Raudnitz (Bz. Breslau); F 7 (Schloß), 9 (Forstamt) u. 15 (Wirtschaftsamt) Silberberg (Bz. Breslau); E. Frankenstein 10, Raschdorf u. Lampersdorf (Eulengebirgsbahn) je 3 km; eK. Lampersdorf; Ag. Frankenstein.
Bes.: Ludwig-Carl Graf **von Strachwitz,** Rittmstr. d. R. a. D., Rechtsanwalt u. Notar in Berlin, Augsburger Str. 62.
Generalbevollmächt.: Ludwig Graf Strachwitz auf Peterwitz (Nr. 257 ff.).
Oberinspekt.: * Laugwitz. — 2 Assist.
Förster*: Langer, Fsths. Raschdorf.
Fläche 664,3 ha: 340,3 Acker, 72 Wiesen, 25 Weideld., 200 Holz, 5 Wasser, 10 Garten, Park, 12 Hof ꝛc.
Grundst.-R.-E. 10 258 *M.*
Siemens-Bodenfräse.

241. Rosenbach, Rittergut. P. T. A. St. Schönheide (Bz. Breslau) 2 km; F 6. kK. Weigelsdorf (Kr. Reichenbach, Schles.); E. Gnadenfrei 9, Lampersdorf 3 km; Ag. Frankenstein; eK. Rosenbach.
Besitzer: Kurt Johannes **Meyer.**
Postschkt. Breslau 23018.
Inspektor: Scholz.
Fläche 152,1 ha: 130,9 Acker, 8,4 Wiesen, 3,2 Weide, 5,6 Forst, 0,5 Wasser, 1,4 Park, 0,6 Garten, 1,5 Hof ꝛc.
Grdst.-R.-E. 3452 *M.*
Schwarzb. Ostfriesen (Herdbuchherde im Verein Schles. Rindviehzüchter).
Saatzuchtwirtschaft der Landwirtschaftskammer u. Schles. Saatgut AG.

242. Schönheide A, Ritterg. m. Schäf. P. A. St. Schönheide (Bz. Breslau); F 52. T. Gnadenfrei 6 km; E. Ag. Frankenstein 9 km; eK. Rosenbach; kK. Schönheide (Filialk. v. Peterwitz).
Bes.: Elly Freifr. **von Schirnding,** geb. Held. F für Schloß (Nebenanschl.) 52a Gnadenfrei. Familienbes. s. 1833.
Generalbevollm.: Gutsbes. Georg Volkmer in Zadel (Nr. 301).
Leiter d. Forstw.: Forstmstr. Rieger, Direktor der Forstschule in Reichenstein.
Revierförster*: Tietgen.
Pächter (252 ha): Wolfg. Schmalz, Hptm. a. D. F 52 Gnadenfrei.
Inspektor: Menze. — 1 Assist.
Fläche 546 ha: 348 Acker, 30 Wiesen 163 Holz, 1 Wasser, 3 Garten, Hof ꝛc.
Grundst.-R.-E. 9331 *M.*
Schwarzb. Niederungsvieh. Deutsches schwarzköpf. Fleischschaf.
Getreidebau. Futterrübensamen.
Schwarzer Granitsteinbruch (Pächter: Fa. Thust in Gnadenfrei).

243. Schönheide B, Ritterg. m. Vorw. **Neuhof** nebst Freigut 121 u. Bauergut 26. P. T. A. St. kK. Schönheide (Bz. Breslau); F 30. E. Gnadenfrei 4,5 km; Ag. Frankenstein 9 km; eK. Rosenbach.
Besitzer: Rudolf **Hanke,** Amtsvorst.
Bkt.: Landschaftl. Bank Frankenstein.
Insp.*: Martin Teuchert. — 1 Assist.
Fläche 242,25 ha: 205 Acker, 18 Wiesen, 2 Weideld., 12,25 Holz, 2 Park, 1 Wasser 2 Hof ꝛc. 5 ha Siedlungsld abgegeb.
Grdst.-R.-E. 4727 *M.* — Schwarzb. Niederungsvieh. Schweinezucht.

244. Schräbsdorf, Majoratsherrschaft mit den Gütern **Klein Belmsdorf, Gläsendorf, Kaubitz, Rocksdorf** u. **Schodelwitz.** P. T. F 77. E. Ag. eK.

Frankenstein (Schles.) 4 km; A.St. Schräbsdorf; kK. Kaubitz.
Besitzer: Ludwig Adam Graf v. Strachwitz. Vormund: Gräfin Frida von Strachwitz, geb. Freiin von Soden. Postschkk. Breslau 5061.
1 Rentmstr.*, 1 Assist., 1 Oberförster.
Wirtschaftsleiter u. Pächter d. Gut. Kaubitz (150 ha): Franz Schastok.
1 Inspektor d. Pächters.
Fläche 1050 ha: 745 Acker, 22 Wiesen, 9 Weid., 265 Holz, 2 Wass., 1 Park, 6 Hof.
Grdst.-R.-E. 30 000 M.
Molkerei. Steinbruch.

245. Seitendorf, Rittg. ▯ m. Rustikalstellen. P. T. F 5. Frömsdorf 3,5 km; F 48. E.Ag. Frankenstein (Schles.) 7 km; A.St. kK. Seitendf; eK. Stolz.
Bes.: Landesältester Dr. Alfred **Schnabel** und Frau Walburga, geb. Dittrich. Seit 1822 im Besitz d. Fam. Dittrich.
Insp.*: Theod. Kloß. — 1 Assistent, 1 Rechngsf., 1 Förster*, 1 Gärtner*.
Fl. 419,6 ha: 261,1 Acker, 15,6 Wiesen, 123,7 Holz, 4,5 Weideld., 8 Wege, Gräben, Teich, 4,5 Park, Garten 2,2 Hof 2c. — Grdst.-R.-E. 11854 M.
Eingetr. Stammherde des schles. schwrzb. Niederungsviehs, Bullenz. Stammherde: Merino u. Orig.-Rambouillet. Schles. Landschwein.

246. Stolz (Ober u. Nieder), Ritterg. ▯ mit Vorw. **Reiseżagel.** P. T. A.St. eK. kK. Stolz (Bz. Breslau); E. Camenz u. Frankenstein je 6 km; F 38. Ag. Frankenstein (Schl.).
Bes.: Felix Graf v. **Harbuval-Chamaré,** Oberleutn. d. R. a. D. (Majoratsherr von Neuhaus, Kr. Münsterberg).
Generalbevollm.: Generaldirektor Oscar Malchereck.
Rentmstr.*: Schubert.
1 Förster*, 1 Hilfsförster.
Insp.*: Pchalek in Ober Stolz und Schumann in Nieder Stolz.
Fläche 755 ha: 498 Acker, 50 Wiesen, 180,5 Holz, 0,5 Wasser, 8 Park, 18 Gärten, Unland, Hof 2c.
Grdst.-R.-E. 18000 M — Dpf.-Molkerei, Gasth., Windmühle, Schmiede.
Schlesisches Rotvieh.

247. Tadelwitz, Ritterg. ▯ m. Rustikalbes. P. T. Dirsdorf (Kr. Nimptsch) 4 km; E. Kobelau 1, Neudorf-Dirsdorf 4 km; A. St. Tomnitz; Ag. Frankenstein; eK. Teplivoda; F 16. kK. Nimptsch.
Besitzer: Franz **Wentzig,** Lt. d. Ldw.-Jäger a. D. — 1 Assist.
Fläche 195,5 ha: 167,25 Acker, 12 Wiesen 13 Holz, 0,5 Wasser, 1,5 Park, Garten 1,25 Hof 2c. — Grdst.-R.-E. 6575 M.
Rüben- und Weizenbau.

248. Tomnitz, Ritterg. ▯ P. T. Dirsdorf (Kr. Nimptsch) 4 km; F 12 Nimptsch; E. Neudorf-Dirsdorf 4 km; Klnb. A. St. Tomnitz; Ag. Frankenstein 9 km; eK. Zülzendorf; kK. Protzan.
Bes.: Frau Marie Anna **von Köckritz,** geb. Vietor.
Generalbevollm.: Kgl. Major a. D. Otto von Köckritz, Landesältester.
Inspektor*: Wilh. Lämmchen.
Fläche 208 ha: 175 Acker, 14 Wiesen, 7 Holz, 12 Park, Garten, Hof 2c.
Grundst.-R.-E. 9273 M.
Rüben-, Raps- u. Getreidebau.

Herrschaft Camenz ▯ mit Zubehör,

bestehend aus den Gütern Nr. 249—256.

Nassau-Oranien-Niederländisches Familien-Fideikommiß.

Besitzer: **Friedrich Heinrich** Prinz **von Preußen.**
Generalbevollmächtigter: Generaldir. Borchert, Königl. Reg.-Rat a. D. in Camenz. — 3 Verwaltungs-, 2 Kassen-, 2 Baubeamte, 1 Bauaufseher, 1 Maschinenmstr. usw. — Postscheckkonto Breslau 17400.
Generaldirektion F 1 Camenz (Schles.). Bauamt F 36, Haupt-Rent-Forstkasse F 1, Sekretariat der Generaldirektion F 1, Elektrizitätswerk Camenz F 37, Schloß F 8, Wirtschaftsamt F 12, Mariannenhaus F 15.
Gesamtfläche m. Rustikalbes.: 7124 ha mit 88811 M Grundsteuer-Reinertrag.

I. Landwirtschaft:

a) in eigener Verwaltung:

249. Camenz, Dominium mit **Eichvorwerk.** P. T. F 12. A.St. eK. kK. Camenz (Schles.); E. Camenz 2,2 km; Ag. Frankenstein; und **Wolmsdorf,**

Erbscholtis. m. Bw. **Rogau u. Wolfgut.** P. T. F 9. E. A. St. eK. kK. Camenz (Schles.) Ort 2,5, Bhf. 5 km; Klnb. Wolmsdorf; Ag. Reichenstein.

Oberinspektor*: Clemens Klöpper, Oberamtmann. — 4 Assistenten.

Fläche 643 ha: 460 Acker, 74 Wiesen, 69 Gräserei u. Viehweiden, 40 Gärten, Unland, Hof 2c.

Grdst.-R.-E. 13588 *M.*

Molkerei i. Eichvorwerk F 3 Camenz Schl. (Pächter: Reinh. Langer in Bresl. 13, Hohenzollernstr. 79. F Stephan 30769. Postscheckkonto Breslau 362).

Dom. Camenz-Eichvorwerk: Schwarzb. Niederungsvieh. Stammherde d. dtsch. Edelschweins. — Rübensamenbau.

Park- u. Hofgartenverwaltung (121 ha), Ginzel, Hofgärtner; 2 Obergärtner, 3 Gehilfen.

250. Camenz, Park- und Hofgartenverwltg. — Hofgärtner: Ginzel. 2 Obergärtner, 3 Gehilfen.

Fläche 121 ha.

251. Heinrichswalde. P. T. F 1. A. St. kK. Heinrichswalde (Bz. Breslau); E. Camenz a) 10,3 u. b) 12,6 km; Ag. eK. E. Reichenstein 7,5 km.

Oberinsp.:* Oberamtmann Klöpper in Camenz. — 1 Assistent.

a) **Erbscholtisei (Niederhof.)**

Fläche 80,4 ha: 66 Acker, 6,5 Wiesen, 2,7 Hutung, 5,2 Gärten, Hof 2c.

Grdst.-R.-E. 1476 *M.*

Schlesisches Rotvieh.

b) **Bögnervorwerk (Oberhof)**

Fläche 81,8 ha: 65,5 Acker, 10,6 Wiese, 3,6 Hutung, 2,1 Gärten, Hof 2c.

Grdst.-R.-E. 1375 *M.*

Rote Ostfriesen. Württemb. Schafe.

252. Plottnitz (Nieder), Ritterg., P. T. F 18. Ag. eK. E. Reichenstein (Schles.) 5 km; E. Hertwigswalde 5 km; Klnb. Dörndorf 3 km; A. St., Reichenau; kK. Kamitz.

Oberinsp.*: Oberamtmann Klöpper in Camenz.

Inspektor*: Scholz. — 1 Assist.

Fläche 128,3 ha: 91,8 Acker, 18 Wiesen, 10,8 Weide, 7,7 Park, Gärten, Hof 2c.

Grdst.-R.-E. 1580 *M.*

Schwarzb. Ostfriesen, Jungviehaufzucht und Weidegang. — Getreidebau.

b) verpachtete Vorwerke:

253. Altmannsdorf (Alt), Ritterg. Anteil u. Erbscholtisei. P. T. F 7. E. Camenz (Schles.), Bhf. 4½ km; A. St. kK. E-Haltestelle Altaltmannsdorf. eK. Camenz; Ag. Frankenstein.

Pächter: Ernst Ulrich von Schuckmann, Major a. D. — 2 Assistenten.

Fläche 227 ha: 203 Acker, 10,3 Wiesen, 4 Gärten, Weideland, 9 Unland, Hof 2c.

Grdst.-R.-E. 5802 *M.*

Zucht von schles. Rotvieh × Ostfriesen. Getreide- und Rübenbau, Samenrüben.

254. Banau, selbst. Gutsbez. P. Sandfrankenberg 1,5 km; A. St. Banau; T. F 12. Wartha (Bz. Breslau) 4 km; E. Wartha-Frankenberg 3 km; eK. Camenz; kK. Frankenberg; Ag Frankenstein 11 km.

Pächter: Walter Zirpel. — 1 Assistent.

Fläche 146,7 ha: 107 Acker, 25,6 Wiesen, 7,7 Weide, 6,4 Garten, Hof 2c.

Grdst.-R.-E. 4631,40 *M.*

Schwarzw. Niederungsvieh.

255. Hemmersdorf mit **Albrechtshof.** P. T. F 6. eK. Camenz (Schles.) 5 km; E. Camenz 7,2 km; A. St. Heinrichswalde; Ag. Reichenstein 7 km; kK. Hemmersdorf.

Pächter: Amtsratswitwe Klara Vogel, geb. Zirpel. — 1 Inspektor.

Fläche 235,6 ha: 195,7 Acker, 27,1 Wiesen 2,6 Gräserei, 10,2 Garten, Hof 2c.

Grdst.-R.-E. 4575 *M.*

256. Plottnitz (Ober), Pachthof. P. T. F. Ag. eK. E. Reichenstein 6 km; E. Hertwigswalde 5,5 km; A. St. Reichenau; kK. Kamitz.

Pächter: Paul Tammer.

Fläche 46,2 ha: 30,2 Acker, 14,5 Wiesen, 1,5 Gart., Hof 2c. – Grdst.-R.-E. 559 *M.*

c) in kleineren Wirtschaften und einzelnen Parzellen verpachtet: 1507 ha Acker und Wiesen einschl. Wege, Gewässer, Unland.

II. Forstwirtschaft.

d) Oberförsterei Camenz [F 29]: 3907 ha zumeist in Hochwaldbetrieb. Revierverwalter: Oberförster Freysoldt.

1 Rendant*, 1 Forstsekretär*, 1 Revierförster*, 2 Hegemeister*, 4 Förster*, 3 Hilfsförster* und 4 Waldwärter*.

Förstereien: Follmersdorf F 39 Reichenstein (Schles.), Plottnitz F 49 Reichenstein (Schles.), Heinrichswalde F 7 Heinrichswalde (Bez. Bresl.), Maifritzdorf F 26 Reichenstein (Schles.), Weißer Berg F 13 Reichenstein (Schles.), Gierichswalde F 62 Wartha (Bez. Breslau), Johnsbach F 30 Wartha (Bez. Breslau).

III. Gewerbliche Anlagen.

a) verpachtet:

Mahl- u. Schneidemühle in Baitzen (Pächter: Carl Schmidt, F 14 Camenz). — Brauereiausschank in Camenz (Pächterin: Ww. Reinsch). — Gasthof zum Schwarzen Adler in Camenz (Pächter: Rich. Exner, F 18 Camenz).

b) in eigener Verwaltung:

Holzpapierstoffabrik (F 36 Camenz, Leitung: Bauamt Camenz). — Elektrizitätswerk Camenz (Betriebsleiter: Maschinenmeister Hoferichter F 37 Camenz).

Außerdem in Camenz Gutsbezirk:
Landwirtschaftliche Hauptgenossenschaft e. G. m. b. H. Breslau, Zweigstelle Camenz (Schles.): F 58 Camenz (Schles.), T.-Adr.: Landgenossen, Postscheckkonto Breslau 1410, Bankkonto: Schles. Handelsbank Filiale Frankenstein.

Majoratsherrschaft Peterwitz □,

bestehend aus den Gütern Nr. 257—261 (u. Nr. 3201 Kr. Rothenburg).
Besitzer: Ludwig Graf **von Strachwitz**, Ehrenlandschaftsdirektor.
Rentamt: Rentmeister* Carl Nowack in Peterwitz.
F 213 Frankenstein (Schles.) Rentamt, 213a Schloß. Postscheckkto Brsl. 38522.
Gesamtfläche 3206,5 ha. — Gesamt-Grdst.-Reinertrag 19405 *M.*

257. Peterwitz u. **Klein Neudorf,** Rittergüter. P.T.E.A.St.kK. Peterwitz (Kr. Frankenstein), Bhf. 1 km; F 213. E. Ag. Frankenstein (Schles.) 3,5 km; eK. Quickendorf.
Inspektor*: Eduard Müller.
Förster*: Oswald Haunschild.
Fläche 285,2 ha: 219 Acker, 14 Wiesen, 2 Weide, 37,5 Holz, 3 Wasser, 6 Park, Gärten u. Hof, 4,5 Wege.
Grdst.-R.-E. 8374 *M.*
Kiesgruben. — Anbau u. Verkauf von Saatweizen.

258. Niklasdorf, Ritterg. m. **Fichtnerwald** in **Briesnitz** u. a. Rustikalbes. P.T. Schönwalde (Bz. Bresl.) 3,5 km; F 28. E. eK. Silberberg (Bz. Bresl.) 2 km; A. St. kK. Briesnitz; Ag. Frankenstein.
Forstverw.: Förster Josef König. 1 Forstheger* in Briesnitz.
Insp.*: Rentmstr. Nowack, Peterwitz.
Fläche 345,7 ha: 61,5 Acker, 12,7 Wiesen, 260 Holz, 0,8 Gärten, 10,7 Hof 2c.
Grdst.-R.-E. 3337 *M.* – Gabrosteinbr.
Anbau u. Verkauf von Forstpflanzen.

259. Schönwalde, Rttg. m. **Harthenforst.** P.T.F.A.St. kK. Schönwalde (Bz. Breslau); E. eK. Silberberg 2,5 km; Ag. Frankenstein 10 km.
Pächter: Norbert Graf v. Strachwitz, Lt.a.D., Schloß Schönwalde. – 1 Beamt. 1 Jagdaufseher* in Silberberg.
Fläche 198 ha: 103 Acker, 14 Wiesen, 1 Teiche, 77 Holz, 1 Korbweiden, 2 Hof 2c. — Grdst.-R.-E. 2786 *M.*
Anbau u. Verkauf von Saatweizen.

260. Grünharthe, Giebeleigut. P.T.F. kK.A.St. Schönwalde (Bz. Breslau) 2 km; E. Ag. Frankenstein 10 km.
Förster*: Robert Haunschild.
Fläche 88 ha: 26 Acker, 5,8 Wiesen, 2 Weide, 52,2 Holz, 2 Hof 2c.
Grdst.-R.-E. 286 *M.* – Gabrosteinbruch.

261. Mannsgrund. P. T. F. A. St. kK. Schönwalde (Bz. Breslau); E. eK Silberberg 2 km; Ag. Frankenstein 11 km.
Forstaufseher: Ed. Matterne in Schönwalde.
Fläche 32 ha: 17,5 Forst, 2 Wiese, 4 Acker. 8,5 Weide. — Grdst.-R.-E. 222 *M.*

Freie Minderstandesherrschaft Münsterberg-Frankenstein,

bestehend aus den Gütern und Forstrevieren Nr. 262—266.
im Kreise Frankenstein (und Nr. 671/674 im Kreise Münsterberg).

Besitzer: Graf **Deym von Stříteż** auf Neuschloß bei Arnau in Böhmen.
Forst- u. Güterverwaltung: [F 22 Wartha (Bz. Breslau)] in Giersdorf b. Wartha (Postscheckkonto Breslau 2419): Forstverwalter* Naumann; 1 Rentmeister, 1 Rentamtssekretärin, 4 Förster.*
Gesamtfläche 2488 ha. — Gesamt-Grdst.-Reinertrag 34 322 ℳ.

262. Restgut **Kühnheide** ▯.

a) **Briesnitz,** selbst. Gutsbez. mit Vorw. **Kühnheide.** P. T. F. Wartha (Bz. Bresl.) 4 km; E. Wartha-Frankenberg; A. St. kK. Briesnitz; Ag. Frankenstein; eK. Silberberg.
Fläche 65 ha: 39 Acker, 26 Wiesen.
Grdst.-R.-E. 987 ℳ. — Parzellenw. verp.

b) Vorw. **Siebersdorf** u. **Bleischwitz** in **Giersdorf.**
Fläche 32 ha: 22 Acker, 10 Wiesen; parzellenweise verpachtet.
Grundst.-R.-E. 1005 ℳ.
2 Oefen z. Brennen d. Rohmagnesits u. Magnesitmühle mit elektr. Betrieb.

263. Tarnau, Ritterg. ▯ mit Vorwerk **Bautze** u. Schloßruine in Frankenstein. P. T. F 206. E. Ag. eK. Frankenstein (Schles.) 2½, Bhf. 3½ km; A. St. Zadel; kK. Tarnau.
Pächter: Friedrich Rapmund, Lt. d. R. a. D.
Inspektor*: Hartmann.
Fläche 290,9 ha: 224,6 Acker, 50,9 Wies. u. Garten, 7,6 Wege u. Gewässer, 5,8 Ödland, 2 Haus u. Hof ꝛc.
Grundst.-R.-E. 10 872 ℳ.
Schwarzb. Niederungsvieh (Herdbuch). Schweinezucht. — Stärkster Rübenbau. — Beteilig. an Zuckerfabrik u. Dampfpfluggenossensch. Heidersdorf.

264. Forstrevier **Briesnitz.**
Fl. 360,56 ha. — Grdst.-R.-E. 1661 ℳ.

265. Forstrevier **Giersdorf.**
Fl. 250,39 ha. — Grdst.-R.-E. 1902 ℳ.

266. Forstrevier **Tarnau.**
Fl. 224,09 ha. — Grdst.-R.-E. 1038 ℳ.

Herrschaft Giersdorf-Grochau,

bestehend aus den Gütern und Forstrevieren Nr. 267—272.

Besitzer: Erbmarschall Ferdinand Reichsgraf **von Merveldt,** Fideikommißbesitzer auf Schloß Lembeck (Westf.).
Bevollmächt.: Oberförster* Engelbert Titze, Ob.-Försterei Giersdorf. F 11 Wartha. (Bz. Breslau). Bkk. Deutsche Bank, Zweigstelle Glatz. — Forstsekretär Schulze
Rentmeister*: Rich. Scheidt. F 11 Wartha (Bz. Breslau).
Gesamtfläche: 1210,3 ha. — Gesamt-Grdst.-R.-E. 11 930 ℳ.

267. Giersdorf-Wiltsch, Rittergut ▯. P. T. F 11 (u. Schloß 14). E. kK. Wartha (Bz. Breslau) 2 km; E. Wartha-Frankenberg 3 km; A. St. eK. Giersdorf; Ag. Frankenstein.
Fläche 91,8 ha: 63 Acker, 18 Wiesen, 4 Holz, 12,8 Weide, Wasser, Garten, Hof ꝛc. (davon 35 ha parzellenweise verpachtet, das übrige in eig. Regie).
Grundst.-R.-E. 2850 ℳ.
Schwarzb. Ostfriesen. — Holzstoffabrik, Brettsäge und neues elektr. Wasserkraftwerk in eigener Regie. Gasthaus (Pächter: Paul Schönwiese).

268. Grochau, Rittg. ▯ P. T. F. kK. Baumgarten (Kr. Frankenstein) 3 km; E. Ag. eK. Frankenstein (Schles.) 6 km; A. St. Briesnitz.
Pächter (60 ha): Osw. Benindе (das übrige parzellenweise verpachtet).
Fläche 183,4 ha: 134 Acker, 29 Wiesen, 1 Weidelb., 12,5 Holz, Garten, Hof ꝛc.
Magnesitbruch m. elektr. Betrieb.

269. Forstrevier **Giersdorf-Brand.**
Hilfsförster*: Tlach in Giersdorf.
Fl. 211,3 ha. — Grdst.-R.-E. 1631 ℳ.

270. Forstrevier **Giersdorf-Wiltsch.**
Förster.*: Mainitz i. Forsth. Wiltsch.
Fl. 258,3 ha. — Grdst.-R.-E. 1703 ℳ.

271. Forstrevier **Giersdorf-Schloß.**
Hegemeister*: Wilh. Titze in Giersdf.
Fl. 340,1 ha. — Grdst.-R.-E. 1313 ℳ.

272. Forstrevier **Grochau.**
Hilfsjäger: Aßmann.
Fl. 119,4 ha. — Grdst.-R.-E. 530 ℳ.

Majoratsherrschaft Kleutsch ▯,

bestehend aus den Gütern Nr. 273—275 (und Nr. 1296 Kr. Reichenbach).

Besitzer: Dr. jur. Hans **Rust**, Referendar a. D., Rittmeister d. R. a. D., auf Schloß Kleutsch. F 22 Gnadenfrei. Familienbesitz seit 1837.
Pächterin: Frau Dr. Auguste Rust, geb. Wernicke, auf Schloß Kleutsch. F 22 Gnadenfrei.
Oberleitung: Oberinspektor* Adamy in Dittmannsdorf (Niederhof). F 88 Frankenstein (Schles.).
Gesamtfläche 672,29 ha und Rustikalbesitz 6,55 ha.
Gesamt-Grdst.-R.-E. 19279 *M* und Rustikalbesitz 260 *M*.
Schwarzb. Ostfriesen. — Zuckerrüben. — Mitglied der Zuckerfabrik und Dampfpfluggenossenschaft Heidersdorf.

273. Dittmannsdorf, Ritterg. besteh. aus **Niederhof** u. **Oberhof.** P. T. F. kK. Protzan 3 km; E. Gnadenfrei u. Frankenstein je 4 km; A. St. Kleutsch; eK. Dittmannsdorf; F 88. Ag. Frankenstein (Schles.).
Fläche 292,5 ha: 181 Acker, 18 Wiesen, 88,5 Holz, 2 Weideland, 2 Gärten, 1 Hof ꝛc. — Grundst.-R.-E. 7171 *M*.

274. Haunold, Ritterg. P. T. E. Gnadenfrei Bahnh. 1 km; F 32. Gnadenfrei; A. St. Kleutsch; Ag. Frankenstein; eK. Dittmannsdorf; kK. Ndr. Mittel Peilau.
Inspektor*: Lessig.
Fläche 84,5 ha: 67,5 Acker, 9 Wiesen, 5,5 Holz, 1 Weideland, 0,5 Garten, 1 Hof ꝛc. — Grdst.-R.-E. 2727 *M*.

275. Kleutsch, Rittergut. P. T. E. Gnadenfrei Bahnhof 4 km; F 22 (Schloß) u. 17 (Gutsverw.) Gnadenfrei; A. St. Kleutsch; Ag. Frankenstein; eK. Dittmannsdorf; kK. Peterwitz. 1 Assistent, 1 Hilfsförster.
Fl. 254 ha: 176 Acker, 21,5 Wiesen, 43,5 Holz, 5 Weide, 3 Park, 1 Garten, 4 Hof ꝛc. — Grdst.-R.-E. 7863 *M*.

II. Güter innerhalb der Gemeinde- und Gutsbezirke.

276. Altmannsdorf (Alt). P. T. E. Camenz (Schles.) Bhf. 2—5 km; (Hltst. für Pers.- u. Stückgutverkehr Altaltmannsdorf 0,5 km); F. A. St. kK. Alt Altmannsdorf; Ag. Frankenstein; eK. Camenz.

Erbscholt. ▯ Bes.: Nils **de Maré,** Rittmstr. a. D. — F 51 Camenz (Schles.). 1 Assist.
Fläche 110 ha: 100 Acker, 5 Weideland, 5 Park, Garten, Hof ꝛc.
Grdst.-R.-E. 3222,72 *M*.
Schwarzb. Ostfriesen, Stammherde. Gerste-, Weizen- u. Rübenbau.

Großgrundbes. ▯ Bes.: Leonhard **Foerster.** Familienbesitz seit 1880. F 34 Camenz.
Assistent: Anton Böhm.
Fläche 159,6 ha: 145,7 Acker, 8,3 Wiesen, 1,8 Holz, 1,8 Gärten, 2 Hof ꝛc. 7,5 ha an Handw. u. Eisenbahner verp.
Grdst.-R.-E. 4510 *M*.
Schles. Rotvieh. Dtsch. Edelschwein. Belg. Pferdezucht.
Angeschl. dem Elektrizitätsw. Camenz.

Gut. Bes.: Rob. **Kleineidam.** F 53 Camenz (Schles.).
Fl. 62 ha. — Grdst.-R.-E. 1680 *M*.

Gut. Bes.: Franz **Negwer.**
Fl. 43 ha. — Grdst.-R.-E. 1473 *M*.

Gut Nr. 8. Bes.: Witwe Ottilie **Bittner.** F 24 Camenz (Schles.).
Fl. 45 ha. — Grdst.-R.-E. 1095 *M*.

Gut. Bes.: Jos. **Nickel.** F 64 Camenz.
Fl 34 ha. — Grdst.-R.-E. 1050 *M*.

Gut. Bes.: Albrecht **Wolf.**
Fl. 28 ha. — Grdst.-R.-E. 998 *M*.

Gut Nr. 48. Bes.: **Konrad.**
Fl. 35,2 ha. — Grdst.-R.-E. 928 *M*.

Gut Nr. 5. Bes.: Arthur **Kaschel.**
Fl. 35 ha. — Grdst.-R.-E. 852 *M*.

Gut Nr. 46. Bes.: Alfons **Webersinn.**
Fl. 35,5 ha. — Grdst.-R.-E. 825 *M*.

Gut Nr. 65. Bes.: P. **Köhler.**
Fl. 30,5 ha. — Grdst.-R.-E. 750 *M*.

Gut Nr. 72. Bes.: G. **Klinke.**
Fl. 27,9 ha. — Grdst.-R.-E. 746 *M*.

Gut Nr. 26. Bes.: Alfred **Spillmann.**
Fl. 21,5 ha. — Grdst.-R.-E. 725 *M*.

Gut Nr. 14. Bes.: August **Finger.**
Fl. 24,5 ha. — Grdst.-R.-E. 705 *M*.

Gut Nr. 10. Bes.: Alfons **Jäschke.**
Fl. 25,3 ha. — Grdst.-R.-E. 690 *M*.

Gut Nr. 9. Beſ.: Robert **Reichelt.**
Fl. 25,7 ha. — Grdſt.-R.-E. 684 *M.*
Gut Nr. 49. Beſ.: Heinrich **Spillmann.**
Fl. 21,7 ha. — Grdſt.-R.-E. 561 *M.*

277. Baitzen. P. eK. Camenz (Schleſ.) 2 km; F. E. kK. Baitzen; A. St. Alt Altmannsdorf; Ag. Frankenſtein.

Gut Klarenhof. Beſ.: J. **Cohn.**
F 27 Camenz (Schleſ.).
Fl. 34 ha. — Grdſt.-R.-E 1154,70 *M.*
Oſtfrieſen. Deutſch. Edelſchwein. Bullen und Eber zum Verkauf.
Gut. Beſ.: Fr. **Kuſchel.**
Fl. 33 ha. — Grdſt.-R.-E. 981 *M.*
Gut. Beſ.: Heinrich **Raſch.**
Fl. 30 ha. — Grdſt.-R.-E. 924 *M.*
Gut. Beſ.: Alfred **Kilian.**
Fl. 33 ha. — Grdſt.-R.-E. 830 *M.*
Gut. Beſ.: Jul. **Patelt.**
Fl. 22 ha. — Grdſt.-R.-E. 682 *M.*

278. Banau. P. Sandfrankenberg 1,5 km; F. A. St. Banau; T. Wartha (Bz. Breslau); E. Wartha-Frankenberg 3 km; eK. Camenz; kK. Frankenberg; Ag. Frankenſtein 11 km.

Gut Nr. 2. Beſ.: Erich **Negwer.**
Fl. 48 ha. — Grdſt.-R.-E. 1190 *M.*
Gut Nr. 1. Beſ.: Alfr. **Seifert.**
Fl. 23 ha. — Grdſt.-R.-E. 681 *M.*
Gut Nr. 9. Beſ.: Paul **Sappelt.**
Fl. 21,5 ha. — Grdſt.-R.-E. 616 *M.*
Gut Nr. 7. Beſ.: Oswald **Schneider.**
Fl. 29 ha. — Grdſt.-R.-E. 600 *M.*
Gut Nr. 13. Beſ.: Franz **Köhler.**
Fl. 21 ha. — Grdſt.-R.-E. 576 *M.*
Gut Nr. 65. Beſ.: Joſef **Zahlten.**
Fl. 15 ha. — Grdſt.-R.-E. 438 *M.*

279. Baumgarten. P. T. F. A. St. kK. Baumgarten (Kr. Frankenſtein); E. Ag. eK. Frankenſtein 6 km; E (Perſ.) Dürrhartha 3, (Fracht) Wartha-Frankenberg 5—7 km.

Gut Nr. 128 u. 131.
Beſitzer: Heinrich **Förſter,** Amtsvorſt., Kreistaxator, Mitgl. d. Kreisausſch. u. Prov.-Landtagsabgeordneter.
Familienbeſitz über 150 Jahre.
F 268 Frankenſtein (Schleſ.).
Fl. 86,8 ha. — Grdſt.-R.-E. 4257 *M.*
Schwarzb. Oſtfrieſen.
Erbſcholtiſei Nr. 1. Beſ.: Ernſt **Förſter.**
F 279 Frankenſtein (Schleſ.).
Fl. 95 ha. — Grdſt.-R.-E. 3117 *M.*
Magneſitbrennofen.
Rotb. Oſtfrieſen. Belg. Pferde.
Gut Nr. 130. Beſ.: Emma **Steiner.**
Fl. 43,5 ha. — Grdſt.-R.-E. 2328 *M.*
Gut Nr. 128. Beſ.: Paul **Förſter.**
Fl. 37,3 ha. — Grdſt.-R.-E. 2085 *M.*
Gut Nr. 9. Beſ.: Adolf **Förſter.**
F 323 Frankenſtein (Schleſ.).
Familienbeſitz ſeit 100 Jahren.
Fl. 51,8 ha. — Grdſt.-R.-E. 1918 *M.*
Gut Nr. 145. Beſ.: Joſef **Förſter.**
F 240 Frankenſtein (Schleſ.).
Fl. 40,3 ha. — Grdſt.-R.-E. 1731 *M.*
Gut Nr. 26. Beſ.: Aug. **Seidel.**
F 280 Frankenſtein (Schleſ.).
Fl. 73 ha. — Grdſt.-R.-E. 1650 *M.*
Magneſitbergwerk, Brennöfen.
Rotbr. Oſtfrieſen.
Gut Nr. 115. Beſ.: Ernſt **Stark.**
F 318 Frankenſtein (Schleſ.).
Fl. 43 ha. — Grdſt.-R.-E. 1630 *M.*
Gut Nr. 17. Beſ.: Paul **Gabriel.**
F 114 Frankenſtein (Schleſ.).
Fl. 45,8 ha. — Grdſt.-R.-E. 1603 *M.*
Magneſitbergwerk.
Gut Nr. 21. Beſ. Paul **Seidel.**
F 226 Frankenſtein (Schleſ.).
Familienbeſitz ſeit 1782.
Fl. 69,5 ha. — Grdſt.-R.-E. 1595 *M.*
Gut Nr. 118. Beſ.: Paul **Hanke** II.
Fl. 30 ha. — Grdſt.-R.-E. 1278 *M.*
Gut Nr. 8. Beſ.: Heinrich **Vogel.**
Fl. 29 ha. — Grdſt.-R.-E. 1050 *M.*
Magneſitbergwerk.
Gut Nr. 103. Beſ.: Karl **Seidel.**
Fl. 26 ha. — Grdſt.-R.-E. 1005 *M.*
Gut Nr. 81. Beſ.: Joſ. **Hanke.**
Fl. 25 ha. — Grdſt.-R. E. 841 *M.*
Gut Nr. 70. Beſ.: Heinrich **Steiner.**
Fl. 30 ha. — Grdſt.-R.-E. 834 *M.*
Gut Nr. 142. Beſ.: Fa. A. **Neutwich's** Söhne, Dampfmühle, Maſchinenfabr.
F 281 Frankenſtein (Schleſ.)
Fl. 17 ha. — Grdſt.-R.-E. 768 *M.*
Gut Nr. 18. Beſ.: Alfred **Hoffmann.**
F 214 Frankenſtein (Schleſ.).
Fl. 18 ha. — Grdſt.-R.-E. 564 *M.*
Magneſitbergwerk.

280. Briesnitz. P. T. F. Wartha (Bz. Breslau) 4 km; E. Wartha-Frankenberg 4 km; A. St. kK. Briesnitz; Ag. Frankenſtein; eK. Silberberg.
Erbſcholt. Beſ.: Frau Fanny **Krahl-**

Urban. F 34 Wartha (Bz. Breslau). Familienbesitz seit 1835.
Bevollmächtigt.: Erbscholtiseibesitzer Alfred Krahl-Urban.
Fl. 66,5 ha. — Grdst.-R.-E. 1300 *M.*
Mahl- und Schrotmühle, elektr. betr. Elektr. Licht u. Kraft durch d. Überlandzentrale. — Schles. Landvieh.
Belg. Pferdez. Vered. Landschwein.
Kleesamen, Braugerste, Weizen, Flachs

Gut. Bes.: Rob. **Barndt.**
Fl. 58 ha. — Grdst.-R.-E. 861 *M.*

Gut. Bes.: R. **Borsetzky.**
Fl. 42 ha. — Grdst.-R.-E. 619 *M.*

Gut. Bes.: Alfred **Haunschild.**
Fl. 44,2 ha. — Grdst.-R.-E. 558 *M.*

Gut. Bes.: Franz **Meisner.**
Fl. 28 ha. — Grdst.-R.-E. 531 *M.*

Gut. Bes.: Jos. **Seppelt.**
Fl. 20 ha. — Grdst.-R.-E. 530 *M.*

Gut. Bes.: August **Schmuck.**
Fl. 24 ha. — Grdst.-R.-E. 511 *M.*

281. Dittmannsdorf. P.T.kK. Protzan 3 km; E. Gnadenfrei u. Frankenstein je 4 km; A.St. Kleutsch; F. eK. Dittmannsdorf (Bz. Breslau); Ag. Frankenstein.

Gut. Bes.: Seb. **Grammel.**
Fl. 21 ha. — Grdst.-R.-E. 878 *M.*

Gut. Bes.: Jos. **Piontek.**
Fl. 23 ha. — Grdst.-R.-E. 729 *M.*

Gut. Bes.: Edmund **Paschke.**
Fl. 18 ha. — Grdst.-R.-E. 652 *M.*

Gut. Bes.: P. **Kirchner.**
Fl. 18 ha. — Grdst.-R.-E. 592 *M.*

Gut. Bes.: Otto **Tiepolt.**
Fl. 28 ha. — Grdst.-R.-E. 574 *M.*

Gut. Bes.: August **Steber.**
Fl. 15,2 ha. — Grdst.-R.-E. 527 *M.*

Gut. Bes.: P. **Herzog.**
Fl. 15,5 ha. — Grdst.-R.-E. 464 *M.*

Gut. Bes.: A. **Klose.**
Fl. 15,2 ha. — Grdst.-R.-E. 450 *M.*

282. Dörndorf. P.T.F. eK. Ag. Reichenstein (Schles.) 4½ km; E. Dörndorf 1½ km; A. St. kK. Maifritzdorf.

Gut Nr. 54. Bes.: Hermann **Klein.**
Fl. 56 ha. — Grdst.-R.-E. 1003 *M.*

Gut Nr. 51. Bes.: Alois **Beck.**
Fl. 36 ha. — Grdst.-R.-E. 504 *M.*

283. Dürrhartha. P. T. F. Camenz (Schles.) Ort 3½ km; E. Dürrhartha; A.St. eK. Frankenberg; Ag. Frankenst.

Gut Nr. 1. Bes.: Maria **Krahl.**
Fl. 34 ha. — Grdst.-R.-E. 900 *M.*

Gut Nr. 22. Bes.: Karl **Weiß,** Gem.-Vorsteher. F 62.
Fl. 32 ha. — Grdst.-R.-E. 816 *M.*

Gut Nr. 11. Bes.: Maria **Elsner.**
Fl. 16 ha. — Grdst.-R.-E. 497 *M.*

Gut Nr. 19. Bes.: Reinhold **Kastner.**
Fl. 19 ha. — Grdst.-R.-E. 450 *M.*

284. Gallenau. P.T.F.E. eK. Camenz (Schles.) Bhf. 1,3 km; A. St. kK. Alt Altmannsdorf; Ag. Frankenstein;
Erbscholtisei □ m. Gut Nr. 36, 49, 112.
Besitzer: Richard **Berndt.**
Familienbesitz seit 1830.
F 31 Camenz (Schles.).
Fl. 130 ha. — Grdst.-R.-E. 3000 *M.*
Gasthaus und Schmiede.
Zucht d. schwarzb. Niederungsviehes.

Gut Nr. 11. Bes.: Theod. **Blaschke.**
Fl. 27,3 ha. — Grdst.-R.-E. 620 *M.*

Gut. Bes.: Jos. **Volkel.**
Fl. 23 ha. — Grdst.-R.-E. 600 *M.*

Gut. Bes.: Paul **Jonscher.**
Fl. 23,7 ha. — Grdst.-R.-E. 530 *M.*

285. Grochwitz. P. T. A. St. kK. Baumgarten (Kr. Frankenstein) 2 km; E. Dürrhartha 3 km; F. E. Ag. eK. Frankenstein (Schles.) 5 km.

Gut. Bes.: Agnes **Steiner.**
Familienbesitz seit 1806.
Fl. 45 ha. — Grdst.-R.-E. 2371 *M.*

Gut. Bes.: Johanna **Seidel.**
Fl. 40 ha. — Grdst.-R.-E. 1935 *M.*

Erbscholt. Bes.: Josef **Kahler.**
Fl. 40 ha. — Grdst.-R.-E. 1925 *M.*

Gut Nr. 6. Bes.: Alfred **Felkel.**
F 267 Frankenstein (Schles.).
Fl. 35 ha. — Grdst.-R.-E. 1728 *M.*

Gut. Bes.: Gustav **Kaschel.**
Fl. 34 ha. — Grdst.-R.-E. 1587 *M.*

Gut. Bes.: Ernst **Schramm.**
Fl. 27 ha. — Grdst.-R.-E. 1468 *M.*

Gut Nr. 2. Bes.: Heinr. **Kleineidam.**
Fl. 30 ha. — Grdst.-R.-E. 1374 *M.*

Gut Nr. 10. Bes.: Paul **Bartsch.**
Fl. 27 ha. — Grdst.-R.-E. 1341 *M.*

Gut Nr. 18. Bes.: Heinr. **Bleischwitz.**
Fl. 26 ha. — Grdst.-R.-E. 951 *M.*

Gut Nr. 8. Bes.: Paul **Kahler.**
Fl. 20 ha. — Grdst.-R.-E. 889 *M.*

286. Heinersdorf. P.T.E.Ag. eK. kK. Frankenstein (Schles.) 2 km; A.

St. Zadel; F Heinersdorf (Kr. Frankenstein).
Erbscholtisei. Bes.: Josef **Steiner.** F 154 Frankenstein (Schles.). Familienbesitz 200 Jahre. Fl. 96 ha. — Grdst.-R.-E. 3533 *M.*
Gut. Bes.: Max **Bittner.** F 337 Frankenstein (Schles.). Familienbesitz seit 1742. Fl. 61,2 ha. — Grdst.-R.-E. 2296 *M.* Molkerei.
Gut Nr. 5. Bes.: Josef **Vogel.** Fl. 43,4 ha. — Grdst.-R.-E. 1849 *M.*
Gut. Bes.: Paul **Bittner.** F 153 Frankenstein (Schles.). Fl. 37,5 ha. — Grdst.-R.-E. 1645 *M.*
Gut. Bes.: Paul **Kleineidam.** Fl. 37 ha. — Grdst.-R.-E. 1535 *M.*
Gut. Bes.: Herm. **Vogel.** Fl. 38 ha. — Grdst.-R.-E. 1477 *M.* Elektr. Licht- und Kraftanlage.
Gut Nr. 11. Bes.: Josef **Hanke.** Fl. 38 ha. — Grdst.-R.-E. 1460 *M.*
Gut Nr. 20. Bes.: Alfons **Vogel.** Fl. 37,5 ha. — Grdst.-R.-E. 1450 *M.*
Gut Nr. 16. Bes.: Berthold **Kretschmer.** F 303 Frankenstein (Schles.). Fl. 32,5 ha — Grdst.-R.-E. 1300 *M.*
Gut. Bes.: Felix **Negwer.** Bkt. H. Glogau, Frankenstein. Fl. 32,5 ha. — Grdst.-R.-E. 1327 *M.*
Gut Nr. 9. Bes.: Alfred **Jüstel.** Fl. 30 ha. — Grdst.-R.-E. 1220 *M.*
Gut. Bes.: Paul **Lachnitt.** Fl. 28,7 ha. — Grdst.-R.-E. 1158 *M.* Schles. Rotvieh.

287. Johnsbach. P. T. F 25. E. Wartha (Bz. Breslau) 5½ km; E. Wartha-Frankenberg 4 km; A. St. Banau; eK. Giersdorf; kK. Frankenberg; Ag. Frankenstein 12 km.
Erbscholtisei. Bes.: Herm. **Krause.** Fl. 82 ha. — Grdst.-R.-E. 1485 *M.*

288. Kunzendorf. P. A. St. eK. Stolz (Bz. Breslau) 3½ km; F. Ag. kK. E. Frankenstein (Schles.) 4 km; T. Kunzendorf (Kr. Frankenstein); E. auch Camenz 4 km.
Erbscholtisei. Bes.: Franz **Böhm,** dipl. Landwirt. F 110 Frankenstein (Schles.). 1 Assistent. Fl. 88,3 ha. — Grdst.-R.-E. 2403 *M.* Schwarzb. Ostfriesenstammherde. Vered. Landschwein. — Saatgutwirtschaft.
Gut. Bes.: Karl **Herrmann.** F 308 Frankenstein (Schles.). Fl. 60,5 ha. — Grdst.-R.-E. 1493 *M.*
Gut. Bes.: Max **Klinke.** F 126 Frankenstein (Schles.). Fl. 40 ha. — Grdst.-R.-E. 1251 *M.*
Gut Bes.: Oskar **Rahner,** Gem.-Vorst. F 286 Frankenstein (Schles.). Fl. 33 ha. — Grdst.-R.-E. 1165 *M.*
Gut. Bes.: Kurt **v. Chappuis,** Major a. D. F 133 Frankenstein (Schles.). Fl. 55,6 ha. — Grdst.-R.-E. 1113 *M.*
Gut. Bes.: Oskar **Schindler.** Familienbesitz seit 1897. Fl. 24,8 ha. — Grdst.-R.-E. 720 *M.* Rote Ostfriesen.
Gut. Bes.: Otto **Lindner.** Fl. 26,1 ha. — Grdst.-R.-E. 713 *M.*
Gut. Bes.: Alfons **Weiß.** Fl. 24 ha. — Grdst.-R.-E. 696 *M.*
Gut. Bes.: Josef **Bleischwitz.** Fl. 24,7 ha. — Grdst.-R.-E. 660 *M.*
Gut. Bes.: Heinrich **Jung.** Fl. 24,3 ha. — Grdst.-R.-E. 624 *M.*

289. Maifritzdorf. P. eK. Ag. Reichenstein 3 km; T. F. A. St. kK. Maifritzdorf (Kr. Frankenstein); E. Camenz 7 km; Klnb. Reichenstein und Dörndorf je 3 km;
Brennereigut (Erbkretscham) Nr. 48 m. Weingut u. Welzelei u. Erbscholtisei Nr. 47 mit Grosserei.
Bes.: Rittergutsbes. Herm. **Goebel** i. Maifritzdorf u. Neiße II, Rochus-Allee 60. F 4 Reichenstein (Schles.). Bkt. E. Heimann, Breslau. Postschkt. Breslau 70463.
Inspektor*: Hans Wollny.
Brennereiverw.*: Skowronnek.
Fl. 162,50 ha: 33,75 Acker, 15 Wiesen, 0,25 Weide, 1 Wasser, 6,5 Holz, 6 Gärten, Hofꝛc. — Grdst.-R.-E. etwa 4000 *M.* 76 ha zur Siedlung abgegeben.
Spiritusbrennerei, Kornbrennerei (gegr. 1644) mit Getreidebrennrecht. Gärtnerei. Gasths. (Pächt. Adolf Frenzel). Rotb. Niederungsvieh. Pferdehaltung. Schweinezucht. Schafz. Geflügelzucht.

290. Olbersdorf. P. T. F. E. eK. Ag. Frankenstein (Schles.) 2—3,5 km; A. St. kK. Olbersdorf; Klnb. Peterwitz 2,5 km.
Gut Nr. 120 u. 57. F 218 Frankenstein.

Besitzer: Benno **Fuhrmann.**
Familienbesitz seit 1790.
Fl. 98 ha. — Grdst.-R.-E. 4490 *M.*
Ostpreußen×Oldenb. (Herdb.). Dtsch. Edelschw.—Rüben- u. Weizenbau.

Gut Elisenhof. Bes.: Jos. **Nawrath.**
F 117 Frankenstein (Schles.).
Fl. 53,5 ha — Grdst.-R.-E. 2395 *M.*
Zucht u. Mast der vered. Landschweine. Getreide- u. Hackfruchtbau. Gründgg.

Gut Nr. 31. Bes.: Alfons **Siegert.**
Fl. 44 ha. — Grundst.-R.-E. 1677 *M.*

Gut Nr. 36. Bes.: Paul **Steiner's Ww.**
Fl. 36 ha. — Grdst.-R.-E. 1648 *M.*

Gut Nr. 55. Bes.: Clemenz **Hübner.**
Familienbesitz seit über 100 Jahren.
Fl. 33,5 ha. — Grdst.-R.-E. 1565,20 *M.*
Elektr. Anschluß. — Schles. Rotvieh.

Gut Nr. 16. Bes.: Max **Martin.**
Fl. 38 ha. — Grdst.-R.-E. 1546 *M.*

Gut Nr. 10. Bes.: Otto **Weinert.**
Fl. 34 ha. — Grdst.-R.-E. 1461 *M.*
Dampfbrennerei.

Gut Nr. 1. Bes.: Wwe Ida **Vogt.**
Fl. 30 ha. — Grdst.-R.-E. 1230 *M.*

Gut Nr 102. Bes.: Paul **Vogt.**
Fl. 25 ha. — Grdst.-R.-E. 1191 *M.*
Wassermühle.

Gut Nr. 114. Bes.: Franz **Traeger.**
F 130 Frankenstein (Schles.).
Fl. 19 ha. — Grdst.-R.-E. 1146 *M.*
Ostfriesl. schwarzb. Niederungsvieh.

Gut Nr. 26. Bes.: Georg **Kahler.**
Fl. 19 ha. — Grdst.-R.-E. 807 *M.*

Gut Nr. 6. Bes.: Oswald **Köhler.**
Fl. 16 ha. — Grdst.-R.-E. 807 *M.*

Ziegeleigut. Bes.: Arthur **Kowatz.**
F 277 Frankenstein (Schles.).
Fl. 18 ha. — Grdst.-R.-E. 699 *M.*
Sägewerk.

Gut Nr. 35. Bes.: Paul **Wolf.**
Fl. 12,5 ha. — Grdst.-R.-E. 660 *M.*

Gut Nr. 12. Bes.: Eduard **Batzdorf.**
Fl. 14 ha. — Grdst.-R.-E. 588 *M.*

291. Peterwitz. P.T.F. Klnb. A.St. kK.
Peterwitz (Kr. Frankenstein); E. Ag. Frankenstein 5 km; eK. Quickendorf.

Gut Nr. 97. Bes.: Paul **Geisler,** Amts- u. Gemeindevorst. u. Standesbeamter.
F 294 Frankenstein (Schles.).
Familienbesitz seit 1820.
Fl. 54 ha. — Grdst.-R.-E. 1860 *M.*
Kiesgrube mit Anschlußgleis. Elektr. Licht- u. Kraftanlage. — Schwarzb. Oldenburger. — Rübenbau.

Gut Nr. 101. Bes.: Alois **König.**
Fl. 48 ha. — Grdst.-R.-E. 1657 *M.*

Gut Nr. 130. Bes.: Alfred **Badelt.**
F 285 Frankenstein (Schles.).
Fl. 39 ha. — Grdst.-R.-E. 1530 *M.*

Gut Nr. 99. Bes.: Max **Felkel.**
F 70 Frankenstein (Schles.).
Fl. 40 ha. — Grdst.-R.-E. 1374 *M.*

Gut Nr. 124. Bes.: Oswald **Schleicher.**
Fl. 33 ha. — Grdst.-R.-E. 1266 *M.*

Gut Nr. 75. Bes.: Max **Kretschmer.**
Fl. 34 ha. — Grdst.-R.-E. 1218 *M.*

Gut Nr. 115. Bes.: Alfons **Felkel.**
F 157 Frankenstein (Schles.).
Fl. 30,5 ha. — Grdst.-R.-E. 1063 *M.*
Rotb. Niederungsvieh, Herdbuch.
Von der Landwirtschaftsk. anerkannte Beispielswirtschaft.

Gut Nr. 8. Bes.: Erdmann **Welzel.**
Fl. 40 ha. — Grdst.-R.-E. 1053 *M.*

Gut Nr. 81. Bes.: Gebr. **Seidel.**
Fl. 25 ha. — Grdst.-R.-E. 914 *M.*

Gut Nr. 62. Bes.: Paul **Buhl.**
Fl. 25 ha. — Grdst.-R.-E. 843 *M.*

Gut Nr. 24. Bes.: Alfons **Buhl.**
Fl. 29 ha. — Grdst.-R.-E. 843 *M.*

Gut Nr. 88. Bes.: August **Brosig.**
Fl. 24 ha. — Grdst.-R.-E. 788 *M.*

Gut Nr. 13. Bes.: Alb. **Rudolph** (d. Obere)
Fl. 28 ha. — Grdst.-R.-E. 785 *M.*

Gut Nr. 86. Bes.: Gustav **Oppitz.**
Fl. 23 ha. — Grdst.-R.-E. 699 *M.*

Gut Nr. 76. Bes.: **Teichmann'sche Erben.**
Fl. 17 ha. — Grdst.-R.-E. 651 *M.*

Gut Nr. 53. Bes.: Geschw. **Felkel.**
Fl. 20 ha. — Grdst.-R.-E. 645 *M.*

Gut Nr. 28. Bes.: **Köpper'sche Erben.**
F 138 Frankenstein (Schles.).
Fl. 24 ha. — Grdst.-R.-E. 630 *M.*

Gut Nr. 83. Bes.: Max **Schönwälder.**
Fl. 18 ha. — Grdst.-R.-E. 619 *M.*

Gut Nr. 1. Bes.: **Scholz'sche Erben.**
Fl. 23 ha. — Grdst.-R.-E. 615 *M.*

Gut Nr. 66. Bes.: Johann **Bittner.**
Fl. 18 ha. — Grdst.-R.-E. 615 *M.*

Gut Nr. 69. Bes.: **Steiner'sche Erben.**
Fl 17 ha. — Grdst.-R.-E. 609 *M.*

Gut Nr. 38. Bes.: Otto **Kahler.**
Fl. 22 ha. — Grdst.-R.-E. 585 *M.*

292. Protzan. P. T. F. Klnb. kK.
Protzan; E. Ag. Frankenstein 4 km; A.St. Olbersdorf; eK. Dittmannsdf.

Erbscholt. Bes.: Bernhard **Krisch.**

Pächter: Pallotiner Missionsgesellschaft. — 1 Brennereiverwalt. F 45 Frankenstein (Schles.).
Fl. 116 ha. — Grdst.-R.-E. 4455 *M.* Brennerei. Elektr. Betrieb. — Schles. Rotvieh. — Gersten- u. Rübenbau.

Gut Nr. 28 (45). Bes.: Carl **Pauli.** F 102 Frankenstein (Schles.).
Fl. 72 ha. — Grdst.-R.-E. 3005 *M.* Schwarzb. Niederungsvieh.

Gut Nr. 8 (17). Bes.: Paul **Schneider,** Gem.-Vorst.
Fl. 43 ha. — Grdst.-R.-E. 2118 *M.* Schles. Rotvieh.

Gut Nr. 14 (30). Bes.: Wilh. **Gottwald'sche Erben.**
Fl. 35,5 ha. — Grdst.-R.-E. 1718 *M.*

Gut Nr. 18 (34). Bes.: Pius **Finger.**
Fl. 31 ha. — Grdst.-R.-E. 1339 *M.*

Gut Nr. .. (53). Bes.: Reinh. **Oppitz'sche** Erben.
Fl. 31,5 ha. — Grdst.-R.-E. 1277 *M.*

Gut Nr. 22 u. 23. Bes.: Fritz **Jung.** F 289 Frankenstein (Schles.).
Fl. 25,2 ha. — Grdst.-R.-E. 1075 *M.*

Gut Nr. .. (16a). Bes.: Max **Spittler.** Familienbes. seit 1883. — Bienenzucht
Fl. 29 ha. — Grdst.-R.-E. 1050 *M.*

Gut Nr. 5. Bes.: Paul **Langnickel.**
Fl. 18 ha. — Grdst.-R.-E. 858,5 *M.*

Gut Nr. 11. Bes.: Hermann **Spittler**
Fl. 20,4 ha. — Grdst.-R.-E. 780 *M.*

Gut Nr. 104. Bes.: Karl **Zwiener.**
Fl 20 ha. — Grdst.-R.-E. 749 *M.*

Stelle Nr. 31. Bes.: Bertold **Finger.**
Fl. 14,7 ha. — Grdst.-R.-E. 738 *M.*

Gärtnerstelle Nr. 105/106. Bes.: Jos. **Herzig.**
Fl. 13 ha. — Grdst.-R.-E. 624 *M.*

Gut Nr. 7. Bes.: Oskar **Umlauf.**
Fl. 12,7 ha. — Grdst.-R.-E. 616 *M.*

Gut Nr. 39. Bes.: Bruno **Bittner.**
Fl. 11,7 ha. — Grdst.-R.-E. 547 *M.*

Gut Nr. 54. Bes.: Franz **Just.**
Fl. 15,8 ha. — Grdst.-R.-E. 535 *M.*

293. Reichenau. P. F 33. eK. Camenz (Schles.) 4,5 km; E. Hertwigswalde 2,5 km; T. F. A. St. kK. Reichenau (Kr. Frankenstein); Ag. Frankenstein.

Erbscholtisei ▯ mit Nebengut.
Besitzer: Max **Fischer,** Hptm. a. D. Inspektor*: Klehr.
Fläche 141 ha: 88,5 Acker, 24 Wiesen, 1,3 Weide, 1,5 Wasser, 2,7 Strauchwerk, 3 Garten, 4 Hof 2c., 16 verpacht.
Grundst.-R.-E. 3180 *M.*
Schwarzb. Niederungsvieh.
Weizen- und Rübenbau.
Elektr. Licht- und Kraftanlage.

294. Reichenstein, Forstg. P. T. F 56. E. A. St. Ag. eK. kK. Reichenstein (Schl.)
Bes.: **Stadtgemeinde Reichenstein.**
Förster: Pfeiffer.
Fläche 505 ha: 425 Holz, 80 Acker.
Grdst.-R.-E. 3143,34 *M.* — Kalkbruch.

295. Riegersdorf. P. T. Wartha (Bz. Bresl.) 3,5 km; F. Riegersdorf (Kr. Frankenstein); E. Wartha-Frankenberg 3,5 km; A. St. kK. Briesnitz; Ag. Frankenstein; eK. Giersdorf.

Erbscholtisei ▯ mit Gut Nr. 46 u. 38.
Bes.: Max **Tschacher,** Hauptm. a. D. Familienbesitz über 170 Jahre.
F 10 Wartha (Bz. Breslau).
Postschtk. Breslau 19545.
Fl. 137 ha: 100 Acker, 12,5 Wiesen, 2 Weide, 16,5 Holz, 1,5 Garten, 4,5 Hof 2c.
Grundst.-R.-E. 2168 *M.*
Schmiede (verp.). — Schwarzb. Ostpreuß.

Freig. Bes.: Paul **Berth,** Amtsvorst.
F 18 Wartha (Bz. Breslau).
Fläche 102 ha: 83 Acker, 8 Wiesen, Weide, Wasser, 7,5 Wald 3,5 Garten, Hof 2c. — Grdst.-R.-E. 2466 *M.*
Schweinezucht: Friedrichswerther Rasse.
Kleesamen.

Gut. Bes.: F. **Morawietz.**
Fl. 37 ha. — Grdst.-R.-E. 619 *M.*

Gut. Bes.: Reinh. **Schäfer.**
Fl. 38,7 ha. — Grdst.-R.-E. 534 *M.*

Gut. Bes.: Paul **Otte.**
Fl. 29,2 ha. — Grdst.-R.-E. 448 *M.*

296. Schlottendorf. P. T. F. E. eK. Camenz (Schles.) 4 km; E. Wolmsdorf 1,5 km; A. St. kK. Reichenau; Ag. Reichenstein.

Erbscholtisei. ▯ Bes.: Max **Elsner,** Oberlt. d. L. a. D., Kreistaxator. — 1 Assist. F 5 Camenz (Schles.).
Fläche 126 ha: 112 Acker, 11,5 Wiesen, 1 Holz, 1,5 Park u. Gärten, Hof, Wege 2c. — Grdst.-R.-E. 3175 *M.*
Zucht schwarzb. Ostfriesen.

Gut Nr. 18. Bes.: Curt **Burchardt.**
Fl. 54 ha. — Grdst.-R.-E. 984 *M.*

Gut Nr. 1. Bes.: Josef **Elsner.**
Fl. 40 ha. — Grdst.-R.-E. 897 *M.*

297. Schrom. P. T. F 11. eK. Camenz

(Schles.) 2,5 km; E. (Pers.) Baitzen 1 km, (Fracht) Camenz 5 u. Wolmsdorf 1,5 km; A. St. kK. Reichenau; Ag. Frankenstein.

Erbscholtisei. ▯ Besitzer: Hans **Wicke**, Kreistaxator. — Postschkt. Brsl. 34453. Fläche 106,8 ha: 87,8 Acker, 11 Wiesen, 6 Holz, 2 Garten, Hof ꝛc. Grundst.-R.-E. 2924 *M.* Rotbunte Ostfriesen. — Weidewirtsch., Saatkartoffelbau.

298. Seitendorf. P. T. F 17. Frömsdorf 2,5 km; A. St. kK. Seitendorf; eK. Stolz; E. Ag. Frankenstein 8 km.

Freigut Nr. 1. Besitzer: Paul **Lehmann.** Familienbesitz seit 1851. — Bfk. Dir. d. Distontogesellsch. Zwgst. Frankenst. Fläche 84 ha: 74 Acker, 6 Wiesen, 3 Holz, 1 Hof ꝛc. — Grdst.-R.-E. 3598 *M.* Privat-Beschälstation m. eig. Züchtung des belgischen Schlages. Zücht. von schles. Rotvieh, Bullenverk. Schweinezucht: engl. × Meißener. — Rübenbau. Anbau von Saatweizen u. Braugerste.

299. Stolz. P. T. F. A. St. eK. Stolz (Bz. Breslau); E. Frankenstein 4,5, Camenz 5 – 6 km; kK. Seitendorf Ag. Frankenstein.

Gut. Bes.: Gustav **Litsche.** F 262 Frankenstein (Schles.). Fl. 54 ha. — Grdst.-R.-E. 1807,50 *M.* Schwarzb. Ostfriesen. Deutsch. Edelschwein. Verkauf von Zuchtvieh.

Gut Nr. 59. Bes.: Kurt **Jahn.** F 324 Frankenstein (Schles.). Familienbesitz seit 1845. Fl. 51,7 ha. — Grdst.-R.-E. 1711 *M.* Rotb. Herde.

Gut Lindenhof. Bes.: U. **Schulz**, Rittm. a. D. F 283 Frankenstein (Schles.). Fl. 53 ha. — Grdst.-R.-E. 1600 *M.* Schwarzbunte Ostfriesen.

Gut Nr. 84. Bes.: Paul **Sauer.** F 312 Frankenstein (Schles.). Fl. 49 ha — Grdst.-R.-E. 1484 *M.* Schwarzb. Ostfriesen.

Gut Berghof. Bes.: Ernst **Volkmer.** F 331 Frankenstein (Schles.). Fl. 48 ha. — Grdst.-R.-E. 1420 *M.* Pferdezucht: Kaltblut. Rotb. Ostfriesen.

Gut Rosenhof Nr. 75. Bes.: Ernst **Hielscher.** F 147 Frankenstein (Schles.) Fl. 34 ha. — Grdst.-R.-E. 1251 *M.*

Gut Nr. 81. Bes.: **Sauer**'sche Erben. Pächter: G. Gruhn. Fl. 37 ha. — Grdst.-R.-E. 1228 *M.*

Gut Nr. 2. Bes.: Karl **Fiedler.** Fl. 31 ha. — Grdst.-R.-E. 1170 *M.*

Gut Nr. 3. Bes.: Alfred **Hübner.** Fl. 36 ha. — Grdst.-R.-E. 1158 *M.*

Gut Nr. 97. Bes.: Karl **Mittmann.** Fl. 39 ha. — Grdst.-R.-E. 1107 *M.*

Gut Nr. 87. Bes.: Paul **Hoppe.** Fl. 39 ha. — Grdst.-R.-E. 1107 *M.*

Gut Nr. 69. Bes.: Karl **Reimann.** Fl. 28 ha. — Grdst.-R.-E. 1068 *M.*

Gut Nr. 93. Bes.: Martin **Becker.** Fl. 31 ha. — Grdst.-R.-E. 936 *M.*

Gut Nr. 65. Bes.: Max **Reimann.** Fl. 24 ha. — Grdst.-R.-E. 933 *M.*

Gut Nr. 95. Bes.: Oskar **Scheunert.** Fl. 42 ha. — Grdst.-R.-E. 921 *M.*

Gut Nr. 91. Bes.: Alfred **Sauer.** Fl. 38 ha. — Grdst.-R.-E. 921 *M.*

Gut Nr. 74. Bes.: Gustav **Liebich.** F 314 Frankenstein (Schles.). Fl. 25 ha. — Grdst.-R.-E. 837 *M.*

300. Tarnau. P. T. E. Ag. eK. Frankenstein (Schl.) 2 km; A. St. Zadel; F. kK. Tarnau (Kr. Frankenstein).

Erbscholtis. ▯ Bes.: verw. Fr. Hauptm. Emma **Franz.** F 291 Frankenstein (Schles.). Fl. 139 ha. — Grdst.-R.-E. 4495 *M.* Dampfmolkerei.

Gut Nr. 15. Bes.: Alfred **Hübner.** Familienbesitz seit 1736. Fl. 51 ha. — Grdst.-R.-E. 2408 *M.* Rotb. Ostfriesen.

Gut Nr. 66. Bes.: Maria **Hampel.** Fl. 35 ha. — Grdst.-R.-E. 1580 *M.*

Gut Nr. 69. Bes.: Bernh. **Exner.** Bfk. Kreis- u. Stadtgirok. Frankenstein. Fl. 34 ha. — Grdst.-R.-E. 1287 *M.*

Gut Nr. 17. Bes.: Heinr. **Tschacher**'s Erb. Fl. 34 ha. — Grdst.-R.-E. 1270 *M.*

Gut Nr. 8. Bes.: Georg **Kolbe.** F 315 Frankenstein (Schles.). Fl. 34 ha. — Grdst.-R.-E. 1100 *M.*

Gut Nr. 67. Bes.: Josef **Klinke.** Fl. 27 ha. — Grdst.-R.-E. 1030 *M.*

Gut Nr. 6. Bes.: Alfr. **Hampel.** Fl. 23 ha. — Grdst.-R.-E. 730 *M.*

Gut Nr. 68. Bes.: Josef **Emmler,** Fl. 23 ha. — Grdst.-R.-E. 720 *M.*

Gut Nr. 12. Bes.: Jos. **Langer.** Fl. 22 ha. — Grdst.-R.-E. 700 *M.*

301. Zadel. P.E.Ag.eK.kK.Frankenstein(Schles.)1km;A.St.T.F.Zadel.
Erbscholtisei mit Gut Nr. 46.
Bes.: Sebald **Volkmer,** Ökonomierat.
Familienbesitz seit über 150 Jahren
Pächter: Georg Volkmer (s. unten).
Fl. 80 ha. — Grdst.-R.-E. 3786 *M.*
Schwarzb. Niederungsvieh.—Rübenbau.
Gasthaus m. Garten (Pächt. Kuhnert).
Gut Nr. 9. Bes.: Georg **Volkmer,** Lt. d. L. a. D. F 107 Frankenstein (Schles.).
Familienbesitz seit über 100 Jahren.
Fl. 63 ha. — Grdst.-R.-E. 2850 *M.*
Oldenb. Herde.-Rüben- u. Rübensamenb.
Gut Nr. 25. Bes.: Paul **Tschinke,** Kreisdeputierter u. Amtsvorsteher.
Familienbesitz über 150 Jahre.
Fl. 45 ha. — Grdst.-R.-E. 2007 *M.*
Gut Nr. 7. Bes.: Alfons **Tschöpe.**
Familienbesitz s. 60 Jahren.
Fl. 36 ha. — Grdst.-R.-E. 2000 *M.*
Gut Nr. 75. Bes.: Erdm. **Seidel.**
Familienbesitz seit 1847.
Fl. 30 ha. — Grdst.-R.-E. 1652 *M.*
Schwarzb. Ostfriesen.
Gut Nr. 68. Bes.: Herm. **Langer.**
F 301 Frankenstein (Schles.).
Familienbesitz seit 1860.
Fl. 28 ha. — Grdst.-R.-E. 1530 *M.*
Schles. Rotvieh.
Gut Nr. 69. Bes.: Georg **Fuhrmann.**
Fl. 34 ha. — Grdst.-R.-E. 1408 *M.*
Schwarzb. Ostfriesen.
Gut Nr. 70. Bes.: Bruno **Volkmer.**
Familienbesitz über 100 Jahre.
Fl. 26 ha. — Grdst.-R.-E. 1213 *M.*
Gut Nr. 10. Bes.: Berth. **Kaps.**
Fl. 26,7 ha. — Grdst.-R.-E. 1176 *M.*
Gut Nr. 74. Bes.: Heinrich **Langer.**
Fl. 19,7 ha. — Grdst.-R.-E. 1084 *M.*

4. Kreis Glatz.

Größe: 527,211 qkm. — Einwohner: 72695. — Landgemeinden: 82. — Gutsbezirke: 52. — Amtsbezirke: 31. — Städte: Glatz mit 16236 Einw., Reinerz mit 5500 Einw., Lewin mit 1202 Einw. — Viehstand: 3907 Pferde, 23674 Stück Rindvieh, 1857 Schafe, 9083 Schweine, 8772 Ziegen. — Lage: in dem südlichsten Teile des Regierungsbezirks Breslau, der Grafschaft Glatz, gelegen, fast ringsum von hohen Bergen eingeschlossen und in seinem innern Teile bergig, grenzend mit der Tschecho-Slowakei. Bemerkenswerte Höhen: die Hohe Mense (1083 m), der große Vogelberg (801 m), der Ratschenberg, der Spiegelberg. — Die Güter gehören zur Münsterberg-Glatzer Fürstentums-Landschaft. — Bodenbeschaffenheit: höchst verschiedenartig, je nach der Höhenlage, in den Tälern und auf den Hochebenen fruchtbarer Acker- und Wiesenboden; der durchschnittliche Grundsteuer-Reinertrag beträgt pro Hektar Acker: 20,76 *M*, Wiese: 21,15 *M*, Wald: 3,52 *M*. Von der Gesamtfläche sind 282,31 qkm Acker, 161,81 qkm Wald, 43,33 qkm Wiesen. — Gewässer: die Glatzer Neiße, die Landecker Biele, der Dunebach, die Weistritz, welche auf den Seefeldern entspringt, das Rotwasser, die Steine, die Schnelle, das Hannsdorfer Wasser, der Königshainer Bach. — Eisenbahnen mit den Bahnhöfen: Breslau—Mittelwalde mit Labitsch, Glatz Hptbhf., Glatz Stadt, Ndr. Rengersdorf und Rengersdorf; Glatz—Dittersbach mit Glatz, Birgwitz und Möhlten; Glatz—Schlaney mit Glatz Hptbhf., Glatz Stadt, Glatz Südbhf. (Pfaffenmühle), Nieder Altwilmsdorf, Alt Wilmsdorf, Altheide, Rückers, Reinerz, Keilendorf, Lewin, Sackisch-Kudowa, Schlaney; Glatz—Seitenberg mit Glatz Hptbhf., Glatz Stadt, Ndr. Rengersdorf, Eisersdorf u. Ullersdorf.

Maschinenfabriken in Glatz; Knochenmehlfabrik in Rückers; Kalkbrennereien in Eisersdorf, Gabersdorf, Mühldorf, Neudeck, Ober Ullersdorf, Reinerz und Schwenz; Mehlmühlen in Eisersdorf, Friedersdorf, Glatz, Ndr. Hannsdorf, Lewin, Pischkowitz, Reinerz, Rengersdorf, Rückers, Ober und Nieder Schwedeldorf, Soritsch, Ullersdorf, Wallisfurth und Alt Wilmsdorf; Dampfsägewerke in Eisersdorf, Glatz, Hartau, Kudowa, Reinerz, Rückers, Ndr. Schwedeldorf, Tscherbeney und Ullersdorf; Flachsgarnspinnerei in Ullersdorf; mechanische Webereien in Gellenau, Reinerz u. Rengersdorf; Brauereien in Glatz, Rückers und Schlaney; Zuckerfabrik in Nieder Schwedeldorf; Glashütten in Altheide, Friedrichsgrund, Rückers und Waldstein; Glasschleifereien in Altheide, Goldbach, Reinerz und Waldstein; Steinbrüche in Ober Ullersdorf; Steinmetzereien in Hartau, Neuheide, Kudowa, Möhlten, Rückers, Straußeney und Walddorf; Molkereien in Gabersdorf, Glatz, Neuland, Ober Schwedeldorf, Wallisfurth u. Alt Wilmsdorf; Papierfabrik in Mühldorf; Holzstoff- u. Holzstiftfabriken in Altheide. — Die Elektrizitätsversorgung geht aus von der „Stromeinkaufsgenossenschaft Glatz m. b. H.", die ihren Strom zur Hälfte vom Bahnkraftwerk Mittelsteine Kr. Neurode, zur andern Hälfte vom Elektrizitätswerks Schlesien AG. in Breslau 1 bezieht.

Bildungsanstalten in Glatz: Gymnasium (k.), kath. Lyzeum, ev. höhere Mädchenschule, Mittelschule, priv. Handelsschule (Jung), kaufm. u. gewerbl. Fortbildungssch., landw. Winterschule; in Reinerz: Familienschule; in Lewin und Reinerz: Webereilehrwerkstatt, Stickschule, gewerbl. Fortbildungsschule.

Kreisstadt Glatz.

Landgericht: Glatz. Amtsgerichte: Glatz, Lewin, Reinerz.

Landrat [F 45 u. 81]: Dr. **Peucker.**
Kreisinspektor: **Allnoch.**
Kreiskasse: **Steuer,** Rechnungsrat.
Kreisausschußobersekretär: **Rex.**
Kreiskommunalkasse: Rentmstr. **Marschall.**
Kreisbaurat: [F 593]: **Wiesner.**
Kreisarzt: Dr. **Sommerfeld,** Mediz.-Rat.
Kreistierarzt [F 229]: **Ruppert,** Vet.-Rat.
Katasterdirektor: **Vieweger.**
Kreisschulrat: **Goerlich.**
Hochbauamt [F 127]: Regier.- u. Baurat **Neumann** in Glatz (f. die Kreise Frankenstein, Glatz, Habelschwerdt, Münsterberg u. Neurode).
Gewerbeaufsichtsamt [F 266]: **Hockelmann,** Gewerberat.
Finanzamt [F 239]: Reg.-Rat Dr. **Jüngling.**
Kulturamt in Ohlau.

I. Selbständige Gutsbezirke.

302. Batzdorf (Alt), Ritterg.▯ P. T. A. Alt Wilmsdorf (Kr. Glatz) 3 km; St. kK. Altbatzdorf; F 2. Grafenort; E. Rengersdorf 6 u. Hltst. Altwilmsdorf 4 km; Ag. Glatz; eK. Rengersd. Bes.: **Adolf Ismer,** Domänenpächter in Jaschine (Nr. 4127).
Inspektor*: v. Schalscha.
Fläche 166,3 ha: 10 Acker, 9 Wiesen, 114 Weideland, 28 Holz, 5,3 Garten, Hof 2c. — Grdst.-R.-E. rd. 1900 *M.*
Weidebetrieb für 450 Rinder od. Fohlen. Aufnahme von Pensionsvieh.

303. Birgwitz u. Schwenz II, Rittergüter. P. T. F. A. St. kK. Pischkowitz 1 km; E. Birgwitz, f. Güterfracht Möhlten 2,5 km; F 320. Ag. eK. Glatz 5,5 km.

Besitzer: Constantin v. Zastrow, Landgerichtsrat auf Birgwitz (verfügungsberechtigt), Charlotte Frfr. v. Kottwitz, geb. v. Zastrow, Langheinersdorf (Nr. 3401) u. Luise v. Zastrow, Birgwitz. Familienbesitz seit 1823.

Inspektor*: Hans Naumann.

Fläche 229,4 ha: 163,4 Acker, 6 Wiesen, 7,6 Weide, 0,7 Wasser, 45,8 Holz, 2,9 Garten, 3 Hof ꝛc.

Grdst.-R.-E. 5869 *M.* — Beteil. an d. Brenn. in Möhlten u. d. Molkerei Glatz.

Schles. Rotvieh. — Hackfruchtbau.

304. Camnitz Herrschaft, bestehd. aus 1) Camnitz, Ritterg. (183 ha, GRE. 3439 *M*), 2) **Ober Schwedeldorf** (Engelhof), Ritterg. (82 ha, GRE. 1956 *M*) u. 3) **Hökergut** (31 ha, GRE. 846 *M*). P. T. kK. Pischkowitz (Kr. Glatz) 3 km; E. Möhlten u. Birgwitz (keine Güter) je 4 km; A. St. Reichenau; Ag. eK. Glatz; F 20 Altheide (Kr. Glatz).

Bes.: zu 1) Joachim Frhr. von Seherr-Thoß, Kgl. Pr. Major a. D., zu 2) Erwin Frhr. von Seherr-Thoß, zu 3) Friedrich Artur Frhr. von Seherr-Thoß. Verwaltung durch den Besitzer zu 1), den Vater u. Vormund der minderj. Besitzer zu 2) u. 3). Familienbesitz seit 1881.

Postschkt. Bresl. 21501. Bkk. Schles. Landschaftl. Bank Zweigst. Glatz.

Inspektor*: Franz Gäbel. 1 Assistent, 1 Rechnungsführer.

Fläche 296 ha: 215,7 Acker, 24,5 Wiesen, 16,3 Dauerw., 32 Holz, 0,5 Park, 2 Gart., 5 Hof ꝛc. — Grdst.-R.-E. 5607 *M*.

Rindvieh: schwarzb. Ostfriesen.

Saatgutwirtschaft und Vermehrungsstationen v. berühmten Saatzüchtern.

305. Coritau, Rittg. m. Rustikalbes. P. Ag. eK. kK. F 66. Glatz; T. Pischkowitz 2 km; E. (Pers.) Glatz Stadt 4,5 km u. Birgwitz 2,5 km, (Fracht) Glatz 7 u. Möhlten 5 km; A. St. Coritau.

Bes.: Alfred Theuer, Major d. R. a. D. Postschkt. Brsl. 34947. Bkk. Darmstädt. u. Nationalbk. Glatz. — 1 Inspektor.

Fläche 171 ha: 144 Acker, 7,5 Wiesen, 7,5 Holz, 12 Park, Gärten, Hof ꝛc.

Grdst.-R.-E. 6578,73 *M*.

Schwarzb. Niederungsvieh (Herdbuch). Dtsch. Edelschwein.

Beteil. an d. Glatzer Gebirgsmolkerei u. der Zuckerfabrik Schwedeldorf.

306. Eisersdorf (Ober), Ritterg. P. T. F. E. A. St. kK. Eisersdorf (Kr. Glatz); Ag. eK. Glatz.

Bes.: Heinrich Graf Finck v. Finckenstein-Tschistey (Nr. 430) und Frau Martha von Roeder auf Arnoldsmühle b. Herrmannsdorf, Bz. Breslau (Nr. 3).

Fläche 42,5 ha: 26,5 Acker, 2 Wiesen, 2 Weide, 10 Holz, 2 Hof ꝛc.

Grdst.-R.-E. 755 *M*.

307. Eisersdorf, Freirichterg. P. T. F. E. A. St. kK. Eisersdorf (Kr. Glatz); Ag. eK. Glatz.

Besitzer: Fritz von Kirn, Hptm. a. D.

Fläche 86 ha: 60 Acker, 7 Wiesen, 16 Holz, 3 Garten, Hof ꝛc.

Grundst.-R.-E. 2320 *M*.

Kalkbrüche, Steinbruch, Sandgrube.

308. Friedersdorf, Rttg. m. Rustikalg. Nr. 27. P. T. F 7. E. St. eK. kK. (m. Filialkirche in Friedersdorf). Ag. Reinerz 2 km; A. Friedersdorf.

Bes.: Paul Neumann, Landrichter a. D.

Inspektor*: Eduard Alke.

Fläche 172 ha: 85 Acker, 45 Wiesen, 5 Weide, 2 Wasser, 15 Holz, 8 Steinbruch, 2 Park, 1 Gärten, 9 Hof ꝛc.

Grundst.-R.-E. 1429 *M*.

Sandsteinbruch liegt still.

Schwarzb. Ostfriesen.

Milchwirtschaft m. Jungviehaufz.

309. Gellenau, Ritterg. m. d. Vorw. **Rothes Vorwerk** u. Rustikalgütern. P. T. Sackisch (Kr. Glatz) 1 km; Ag. kK. Lewin 3 km; F 17 (Schloß u. Forstamt) u. 6 (Gutsverw.). E. Kudowa-Sackisch 1 km; A. St. Gellenau; eK. Kudowa.

Besitzer: Maximilian von Mutius, Generalmajor z. D. Familienbesitz seit 1788. Postscheckkonto Breslau 24095.

Forstverwalter*: Woitz.

Pächter d. Ldw.: Ökonomierat Alfred Schubert in Tschechnitz (Nr. 73).

Oberinspektor*: Leo Ludwig. 1 Inspektor, 1 Assistent.

Fläche 819 ha: 224 Acker, 150 Wiesen

u. Weideland, 402 Holz, 4 Park, 3 Garten, 2 Wasser, 30 Wege, Hof ꝛc.
Grundst.-R.-E. 6648 *M.*
Teile in Parzellen verpachtet.
Zucht v. schwarzb. Ostfriesen u. veredelt. Landschweinen mit Weidebetrieb.
Saatgutbau. Ausged. Hackfruchtbau. Futterpflanzenzucht.

310. Hannsdorf (Nieder), Ritterg. □ m. 3 Vorw. P. F. A. St. kK. Niederhannsdorf (Kr. Glatz); T. F 191. E. Ag. eK. Glatz 3, Hptbhf. 5 km.
Bes.: Geschwister **Volkmer.**
Bevollm.: Max Volkmer.
Inspektor: Jentsch.
Fläche 239 ha: 170 Acker, 16 Wiesen, 2 Weide, 15 Holz, 1 Park, 1 Garten, 7 Hof ꝛc. 27 ha an Anlieger verpachtet.
Grdst.-R.-E. 7104 *M.* — Rotb. Ostfriesenkreuz. Merinonegrettischafherde.

311. Hassitz, Ritterg. □ P. T. F. E. Ag. eK. kK. Glatz 3 km; A. St. Hassitz.
Acker und Wiesen sind an die Gemeinde Hassitz verkauft u. aufgeteilt worden.
Bes. des Schlosses mit 10 ha Fläche sind Felix u. Kosmas Grafen **v. Harbuval-Chamaré.**

312. Königshain, Rittg. □ m. Gut Nr. 71. P. A. St. kK. Königshain (Kr. Glatz); T. F. E. Ag. eK. Glatz 5 km.
Bes.: Die **Erben** des Grafen Archibald **von Harbuval-Chamaré.**
Förster*: Kmitta.
Fläche 169,4 ha: 19,4 Acker u. Wiesen (parz. verp.), 150 Holz.
Grdst.-R.-E. 773 *M.*

313. Königshain, Freirichterg. P. T. E. Ag. eK. Glatz 3½, Hptbh. 4½ km; F. A. St. kK. Königshain.
Besitzerin: **Stadtgem. Glatz** (s. 1889).
Pächter: F. Rose.
Fläche 152,8 ha: 50 Acker, 13 Wiese, 1 Weide, 1 Garten, 2 Hof ꝛc., 85,8 ha Wald (in Selbstbewirtsch.).
Grdst.-R.-E. für die Gesamtfläche 2183 *M.*; für das Pachtareal 1721 *M.*
Schwarzb. Ostfriesen.

⊙314. Labitsch, Ritterg. □ P. Labitsch (Kr. Glatz); T. F 92. Ag. eK. kK. Glatz; E. Labitsch (Pers.) 1 km, Glatz (Fracht) 5 km; A. St. Hassitz.
Bes.: Caesar **Schoeller's Erben** in Zürich.
Bevollm.: Inspektor* Otto Gläzner. 1 Ingenieur*, 1 Schloßgärtner.
Fläche 202 ha: 151 Acker, 22 Wiesen, 5 Weide, 3 Wasser, 13 Holz, 2 Park, 2 Garten, 4 Hof ꝛc.
Grdst.-R.-E. 5778 *M.*
Elektrizitätswerk mit Stromabgabe an das Dominium u. die umliegenden Ortschaften. — Ostfriesen.

315. Mügwitz, selbst. Gutsbez. P. T. F 235. Ag. eK. kK. Glatz 4 km; E. Glatz Stadt (Pers.) 4,5 km, Niederaltwilmsdorf (Güter) 6 km; A. St. Coritau.
Bes.: **Kath. Bürgerhospital** in Glatz.
Pächter: Carl Janeba, Hauptm. a. D. in Alt Wilmsdorf. — 1 Assist. Postschkk. Breslau 38831.
Fläche 110 ha: 94 Acker, 7,5 Wiesen, 2 Holz, 0,5 Wasser, 6 Garten, Hof ꝛc.
Grundst.-R.-E. 4695 *M.* — Starker Rübenbau. — Mitgl. d. Weidegenoss. d. Graffsch. Glatz, d. Rübenverwert.-Ges. Niederschwedeldorf u. d. Glatz. Gebirgsmolkerei. — Elektr. Licht- u. Kraftanl.

316. Neudeck, Ritterg. □ m. Vorw. P. T. Niederhannsdorf (Kr. Glatz) 5 km; F 131. E. eK. kK. Ag. Glatz 6 km; A. St. Ober Hannsdorf.
Bes.: Justizrat Leopold **Büchs.**
Postschkk. Breslau 601.
Bkk. Deutsche Bank, Zweigstelle Glatz.
Inspektor*: Käbisch.
Fläche 259 ha: 170 Acker, 15 Wiesen, 50 Weideland, 1 Wasser, 15 Holz, 5 Park u. Gärten, 1 Wege, 2 Hof ꝛc.
Grundst.-R.-E. 5000 *M.*
Kalksteinbruch. Brennerei. Elektr. Anl. m. Wasserkraft. — Schles. Rotvieh u. Niederungsvieh, Pferdezucht. Weidew.

317. Pischkowitz, Ritterg. □ m. Vorw. **Böhmischwinkel,** P. T. A. St. kK. Pischkowitz (Kr. Glatz); E Möhlten 4, Birgwitz (nur Pers.) 0,5 km; F 35. Ag. eK. Glatz.
Besitzer: Dr. jur. Wolfg. **von Eichborn,** Rittmstr. a. D., Landesältester.
Inspektor*: Franz Buselmeier. 1 Assist., 1 Förster, 1 Obermüller*, 1 Geflügelmeister*.
Fläche 384 ha: 274,5 Acker, 9 Wiesen, 10 Weideland, 72,5 Holz, 8,3 Garten u. Park, 9,7 Hof ꝛc.
Grdst.-R.-E. 11562 *M.*
Brennerei. Wassermühle u. elektr. Station. Geflügelfarm. Schwarzb. Ostfriesenherde. Rüben-, Weizen- u. Flachsbau.

318. Poditau, Ritterg. □ m. Vorw. La-

bitsch. F 101. E (Fracht). Ag. eK. kK. Glatz 5 km; P. T. E (Perf.). Labitsch (Kr. Glatz) 2, Bhf. 1 km; A. St. Hassitz.
Beſ.: Hilmar Frhr. **von Münchhausen,** Major d. R. a. D., Landesält. usw. a. Schloß Ndr. Schwedeldorf. (Nr. 326). Familienbeſitz ſeit 1861.
Bevollm.: Dir. Pietrusky ebenda.
Inſpekt.*: Karl Rößler. — 1 Förſt.
Fläche 307,5 ha, davon 140 Holz.
Grundſt.-R.-E. 5803 *M.*
Orig. ſchwarzb. Oſtfrieſenſtammherde. Milchwirtſchaft. Weidewirtſchaft.

⊙ **319. Reichenau,** Ritterg. P. T. Wallisfurth 2½ km; F 121 Altheide (Kr. Glatz); E. Möhlten 7½ km; A. St. kK. Reichenau; Ag. eK. Glatz.
Beſ.: Joſef **Wieja.**
Fl. 79,3 ha. — Grdſt.-R.-E. 318 *M.*

320. Reinerz, Staatl. Oberförſt. P. T. F 21 (OF) u. 16 (Forſtkaſſe). E. Ag. eK. kK. Reinerz; A. St. Grunwald.
Beſitzer: **Preuß. Forſtfiskus.**
Oberförſter: Knigge.
9 Förſter*, 3 Hilfsförſter, 1 Forſtkaſſenrendant, 2 Angeſt.
Fläche 4024 ha: 213,1 Acker u. Wieſen, 3750,9 Holz, 60 Unland ꝛc.
Grdſt.-R.-E. 11827 *M.*
Nadelholzhochwald, meiſt Fichte.

321. Rengersdorf (Pfarrhof), ſelbſt. Gutsbez. P. T. A. St. kK. Rengersdorf (Bz. Breslau); E. Ndr. Rengersdorf; Ag. eK. Glatz.
Beſ.: **Kath. Kirche** zu Rengersdorf.
Nutznießer: Wache, Pfarrer.
Fläche 57,3 ha. — Grdſt.-R.-E. 1575 *M.* Parzellenweiſe verpachtet.

322. Rengersdorf (Mittel), Ritterg. m. Rustikalbeſ. **(Pannwitzhof).** P. T. A. St. kK. Rengersdorf (Bz. Breslau); E. Nieder Rengersdorf 0,2 km; F 145. Ag. eK. Glatz.
Beſ.: verw. Frau Maria **Weltzel,** geb. Scholz. Familienbeſitz ſeit 1809. Poſtſchkt. Breslau 13557.
Fl. 100 ha: 71,2 Acker, 12 Wieſen, 0,6 Waſſer, 11,5 Holz, 2,2 Park, Gärten, 2,5 Hof ꝛc. — Grdſt.-R.-E. 2682 *M.* Rotbunte Oſtfrieſen. — Elekt. Beleucht. Angeſchl. der Glatzer Gebirgsmolkerei, der Glatzer Weidegenoſſenſchaft und der Rübenverwertungs-Geſellſchaft Niederſchwedeldorf.

323. Rengersdorf (Nieder), Ant. „Der rote Berg", Ritterg. P. T. A. St. kK. Rengersdorf (Bz. Breslau) 1,4 km; E. Ndr. Rengersdorf 1,5 km; F 128 u. 573. Ag. eK. Glatz.
Beſitzer: Oberverwaltungsgerichtsrat a. D. Theodor **Friedrich.**
Bkk. Deutſche Bank Zwgſt. Glatz.
Pächter: Chriſt. Friedrich, Oblt. a. D.
Bkk. Deutſche Bank Zwgſt. Glatz.
Inſpektor*: Ludw. Gombert.
Fläche 174 ha: 78 Acker, 16 Wieſen, 18 Weideland, 53,5 Holz, 2,8 Park, 2,3 Gärten, 3,4 Hof.
Grdſt.-R.-E. 2146 *M.* — Rotb. Oſtfrieſen.

324. Rengersdorf (Ober), Ritterg. P. T. A. St. kK. Rengersdorf (Bz. Breslau) 1 km; E. Nieder Rengersdorf 2 km; Ag. eK. F 465 Glatz.
Beſitzer: Franz Frhr. **von Humbracht,** Kgl. ſächſ. Major a. D. Familienbeſitz ſeit 1829.
Inſpektor*: Arthur Schnabel.
Fläche 222,3 ha: 153 Acker, 32 Wieſen, 22 Weideland, 3 Waſſer, 1,6 Park, 9,4 Holz, 1,3 Hofr. ꝛc.
Grundſt.-R.-E. 4746 *M.*
Molkerei. Gaſthaus (verp.) — Rotb. Oſtfrieſen. Schweine- u. Fohlenzucht.

325. Schlaney, Rittg. P. T. F. E. A. St. Schlaney (Kr. Glatz); Ag. Lewin; eK. Kudowa; kK. Tſcherbeney.
Beſitzer: **Stadt Nachod** in Böhmen.
Gutsvorſt.-Stellv.: Ant. Pitſchinetz.
Fläche 166 ha: 63 Acker, 29 Wieſen, 1 Weide, 71 Holz, 2 Hof ꝛc.
Acker u. Wieſen in Teilſt. verpachtet.
Grundſt.-R.-E. 2760 *M.*

326. Schwedeldorf (Nieder), Ritterg. mit Dom. **Comthurhof** u. **Scholzhof** im Stadtgebiet Glatz. P. T. A. St. kK. Niederſchwedeldf.; E. (f. Ndr. Schwedeldorf) Ndr. Altwilmsdorf 1,6 u. (f. Comturhof) Glatz 3 km; Ag. eK. F 13 (Rentamt) u. 271 (Dom. Comthurhof) Glatz.
Beſ.: Hilmar Frhr. **von Münchhausen,** Majoratsbeſ., Major d. R. a. D., Landesält. — Familienbeſitz ſeit 1780.
Bev.: Güterdir. Erich Pietrusky.
Rentmſtr.*: H. Berndt, Amtsvorſt. u. Standesbeamter. — Poſtſcheckkonto Breslau 3835.
Inſp.*: Simolke f. Schwedeldorf.

Insp.*: Truschina f. Comthurhof. 1 Förster*.
Fläche 690 ha: 580 Acker, 75 Wiesen u. Weide, 34 Holz und Park, 1 Wasser.
Grundst.-R.-E. 23788 *M.* — Sägewerk.
Angeschl. an Zuckerfb. Ndr. Schwedeldf. Schwarzb. Ostfries. Kaltblüt. Pferde. Starker Zuckerrübenbau.

327. Schwedeldorf (Ober), Frobelhof, Ritterg. ▯ m. Rustikalgrundstücken. P. T. A. St. kK. Ober Schwedeldorf; F 14. E. Altheide (Kr. Glatz). 4 km; Ag. eK. Glatz.
Bes: Vw. Frau Gertrud **Büttner.** Familienbesitz seit 1854.
Inspektor: Schirdewahn.
Fläche 185 ha: 113 Acker, 24 Wiesen, 39 Holz, 2 Wasser, 4 Park u. Garten, 3 Hof 2c. — Grdst.-R.-E. 4290 *M.*
Rindviehzucht: verschiedene Rassen. Schafzucht: Merinos. — Rübenbau.

328. Schwedeldorf (Ober), Ritterg. (Pfarrwidmut). P. kK. A. St. Oberschwedeldorf; T. F 126. E. eK. Altheide 5 km; E. Ag. Glatz 8 km.
Besitzerin: **Katholische Kirche.**
Bevollm.: Pfarrer Meier.
Fl. 50,6 ha: 44 Acker, 5,6 Wies., 0,4 Weide, 0,6 Hof 2c. — Grdst.-R.-E. 1373 *M.* 26 ha parzellenweise verpachtet.

329. Schwedeldorf (Ober), Riebischhof, Ritterg. m. Rustikalwaldung. P. T. A. St. kK. Ober Schwedeldorf; F 13. E. Altheide 4,5 km; Ag. eK. Glatz.
Besitzer: Paul **Hoffmann,** Amtsvorst. Familienbesitz seit 40 Jahren.
Fläche 85 ha: 47 Acker, 11 Wiesen, 25 Wald, 2 Hof 2c.
Grdst.-R.-E. 1557 *M.* — Rotw. Ostfriesen. Deutsch. Edelschwein. Bienenzucht.

330. Stolzenau, (Anteil II), Ritterg. P. T. A. Wallisfurth 4 km. F. St. Stolzenau; E. eK. Altheide 6 km; kK. Reichenau; Ag. Glatz.
Besitzer: Hilmar Frhr. **v. Münchhausen** auf Nieder Schwedeldorf (Nr. 326).
Bev.: Güterdir. Pietrusky ebenda.
Beamter: 1 Förster.
Fläche 186,2 ha: 4 Acker, 182 Wald.
Grdst.-R.-E. 927 *M.*

331. Tscherbeney, Ritterg. m. Rustikalb. P. T. A. St. kK. Tscherbeney (Kr. Glatz); F 57. E. Kudowa-Sackisch 2,5 km; Ag. Lewin; eK. Kudowa.
Besitzer: Egmont **v. Tielsch-Neußendorf**'sche Erben und Mitbesitzer. Familienbesitz seit 1873.
Btk. Stadtbank Lewin.
Generalbevollm.: Friedrich-Ernst Frhr. **von Scherr-Thoß,** Regierungsrat a. D. u. Rittmeister d. R. a. D.
Rendant*: Petzold. — 2 Förster*, 1 Hilfsförster*, 1 Ziegelmstr.*, 1 Brettschneider*. — Parzellenverpachtung.
Fläche 1336,6 ha: 70 Acker, 26,6 Wiesen u. Weide, 4 Teiche, 1225 Holz, 2 Garten, 9 Unland, Hof 2c.
Grdst.-R.-E. 6015 *M.*
2 Brettschneidemühlen. Dampfziegelei. Große Sandsteinbrüche (bester Sandstein Deutschlands, verwendet bei dem neuen Reichstagsgebäude, Rathaus in Hambg., Bahnhof in Köln, Kurhaus in Wiesbaden usw).

332. Ullersdorf (Ober), Ritterg. ▯ (z. Herrsch. Kunzendf. geh.) unbewohnt.
Besitzer: Georg **Müller,** Kommerzienrat in Leipzig, Jakobstr. 19.
Bevollm.: Güterdirektor Wagner in Kunzendorf-Scheibenhof (Nr. 462).
Inspektor: Beier in Kunzendorf.
Fläche 172,8 ha: 73,9 Acker, 7,9 Wiesen, 34,1 Weide, 54,1 Holz, 2,8 Hof 2c.
Grdst.-R.-E. 1892 *M.* — Steinbrüche (Dolomit). Kalkbrennerei.

333. Waldstein (Burg), Ritterg. mit Forsth. Walddorf. P. T. F 5. E. kK. Rückers (Kr. Glatz) 1 km; A. St. Walddorf; Ag. eK. Reinerz.
Bes.: Walter **Strutz,** Lt. a. D. Postschkk. Breslau 51373.
Btk. Schles. Landschaftl. Bank und Stadt- u. Kreisbank in Glatz. Familienbesitz seit 1860.
Generalbevollm.: Direktor Hans Hoffmann. Lt. d. L. a. D. Forsthaus Waldstein. — 1 Förster*. Postschkk. Breslau 1212.
Btk. Schles. Landschaftl. Bank, Glatz.
Fl. 189 ha: 0,5 Acker, 5 Wies., 182,5 Holz, 1 Park 2c. — Grdst.-R.-E. 136 *M.*

334. Wilmsdorf (Nieder Alt), Rittergut ▯ mit Ant. **Neugersdorf.** P. T. A. St. kK. Altwilmsdorf (Kr. Glatz) 4 km; F 197. Ag. eK. Glatz; E. Ndr. Altwilmsdorf 0,5 km.
Bes.: Frl. Hedwig **Müller-Staberow.** Familienbesitz seit 1800.
Insp.*: Franz Janetschek.

Fläche 114,25 ha: 54,5 Acker, 50 Wiesen u. Weide, 3,25 Holz, 1,5 Park, 1,5 Gart. 3,5 Hof ꝛc. — Grdst.-R.-E. 2800 *M.*
Silbergr. holl. Rindvieh.
Zuckerrüben- und Futterbau.

335. Wilmsdorf (Ober Alt), Ritterg. P. T. A. St. kK. Altwilmsdorf (Kr. Glatz) 2 km; E. Altheide 2 km; F 268. Ag. eK. Glatz.
Bes.: Reinhard **Büttner,** Oberlt. d. R. a. D. — Familienbesitz seit 1791.
Postschk. Breslau 22187.
Wirtschafter*: Franz Klose.
Revierförster*: Joseph Birke.
Schafmeister*: Joseph Pietsch.
Fläche 294 ha: 97 Acker, 29 Wiesen, 152 Holz, 6 Weideland, 1 Wasser, 1,5 Garten, 7,5 Hof ꝛc.
Grundst.-R.-E. 3544 *M.* — Schmiede (verp.). Angeschl. d. Überlandzentrale.
Schles. Rotvieh m. Ostfriesenkreuzung. Merinoschafherde.

Anteil des Reichsgräflich von Magnis'schen Grundbesitzes,

bestehend aus den Gütern Nr. 336—344.

Besitzer: Anton Reichsgraf **von Magnis,** Rittmstr. d. R. des 2. Garde-Ul.-Regts. auf Eckersdorf (Nr. 921 u. ff.).
Hauptverwaltung s. Eckersdorf Nr. 921 u. ff.

336. Hannsdorf (Ober), Rittergut a) Schloßhof, b) Afterhof, c) Langnickelgut, mit Vorw. **Hahnhof.** P. T. F 1. A. St. kK. Oberhannsdorf (Kr. Glatz); E. Ag. eK. Glatz 10 km.
Förster*: Strecke.
Pächter: a) Schulz, b) u. c) mit Vorwerk: Josef Langer.
Fläche 479 ha: 219 Acker, 37 Wiesen, 12 Weideland, 210 Holz, 1 Wasser.
Grundst.-R.-E. 5926 *M.*

337. Märzdorf (Nieder u. Ober), Rittergut mit Götzhof in Glatz. P. T. E. A. St. kK. Eisersdorf (Kr. Glatz) 2 km; F 217 (Götzhof) u. 224 (Märzdorf). Ag. eK. Glatz.
Amtmann*: Körner in Märzdorf.
Amtmann*: Frz. Kroworsch i. Glatz.
Fläche 366 ha: 267 Acker, 31 Wiesen, 6 Weide, 60 Holz, 2 Hof ꝛc.
Grundst.-R.-E. 10377 *M.*

338. Möhlten, Fideikommiß-Ritterg. P. T. F 9. Eckersdorf (Kr. Neurode) 4 km; E. Möhlten; A. kK. Pischkowitz; St. Schwenz; Ag. eK. Glatz.
Pächter: Ökonomierat Herm. Faulhaber's Erben.
Oberinspektor*: Schönemann.
Fläche 142 ha: 126 Acker, 4 Wiesen, 2 Teiche u. Gräserei, 3 Buschld., 4 Wege u. Unland, 3 Hof ꝛc.
Grundst.-R.-E. 4843 *M.* Angeschl. an Genossensch.-Brennerei Möhlten.

339. Schwenz (Anteil I), Ritterg. m. Vorw. **Hohberg** (parz. verpacht.). P. T. F 9. Eckersdorf (Kr. Neurode) 2 km; E. Möhlten 2 km; A. kK. Pischkowitz; St. Schwenz; Ag. eK. Glatz.
Pächter: Faulhaber's Erb. i. Möhlten.
Fläche 140 ha: 62 Acker, 8 Wiesen, 8 Viehweide, 61 Holz, 1 Hof ꝛc.
Grundst.-R.-E. 2070 *M.*
Schwenzer Kalkwerke.

340. Ullersdorf (Schloßhof u. Niederhof), Fideikommißritterg. P. T. F 12 (O. Försterei), 28 (Schloßhof) u. 26 (Niederhof). A. St. kK. eK. Ullersdorf (Kr. Glatz); E. Ullersdorf (Viele); Ag. Glatz.
Oberförster: Discher.
Amtmann*: Kroll.
Fläche 466 ha: 237 Acker, 35 Wiesen, 23 Weideland, 164 Holz, 1 Wasser, 5 Park u. Gärten, 1 Hof ꝛc.
Grdst.-R.-E. 7123 *M.* — Dampfmolkerei.

341. Rustikalbesitz in **Stolzenau.**
Fläche 14 ha. — Grdst.-R.-E. 42 *M.*

Herrschaft Gabersdorf.

342. Gabersdorf, Ritterg. (Schloßhof, Altenhof u. Joachimhof) m. d. Vorwerk **Neuhof.** P. T. A. St. kK. Gabersdorf (Kr. Glatz); F 8a Eckersdorf (Kr. Neurode); E. (Pers.) Birgwitz 6,5 oder Labitsch 5, (Fracht) Glatz 11 od. Möhlten 10 km; Ag. eK. Glatz.
Revierförster: Halbscheffel.
F 7 Eckersdorf (Kr. Neurode).
1 Inspektor.
Fläche 889 ha: 195 Acker, 27 Wiesen, 0,3

Wasser, 409 Holz, 5 Hutung, 3 Garten, 3,9 Wege, Hof ꝛc.; verpacht. 245,8 ha. Grdst.-R.-E. 11 978 *M.*

343. Mühldorf, Freiritterg. P. T. A. St. kK. Gabersdorf (Kr. Glatz) 4 km; F 400. E. Ag. eK. Glatz 8 km; E. auch Labitsch (Pers.) 2 km.

Pächter: Herm. Hildebrandt.

Fläche 72 ha: 40 Acker, 5 Wiesen, 2 Weide, 24 Holz, 1 Hof ꝛc.

Grdst.-R.-E. 1597 *M.* — Dazu 16 ha Pachtacker von der Stadt Glatz. Schwarzb. Ostfriesen.

344. Wiesau, Ritterg. P. T. A. St. kK. Gabersdorf (Kr. Glatz) 2,5 km; E. Birgwitz (Pers.) 4 u. Glatz 9 km; Ag. Glatz; F 8 Eckersdorf (Kr. Neurode).

Amtmann*: Lux.

Fläche 374 ha: 202 Acker, 15 Wiesen, 1 Weide, 154 Holz, 2 Hof ꝛc.

Grundst.-R.-E. 6798 *M.*

Majoratsherrschaft Eisersdorf □,

bestehend aus den Gütern Nr. 345—347 im Kreise Glatz und Nr. 1316/8 im Kreise Reichenbach.

Besitzer: Siegfried **von Löbbecke,** Kgl. Preuß. Maj. a. D., Landesältester, Amtsvorsteher. Generalbevollm.: Dr. Oswald Hübner, Reichenbach (Schles.), Frägerstr. 9. F 1341. Güterdirektor* (für den Glatzer Teil der Herrschaft): Paul Tiffe, Ndr. Eisersdorf. Gesamtfläche 1600,5 ha. — Grundst.-R.-E. 28 649,37 *M.* Rund 100 Jahre im Besitz d. Fam. — Postschkk. Brsl. 9269 (Majorat) u. 60833 (Besitzer). Beteiligung an Genossenschafts-Molkerei Glatz. Angeschlossen dem Landw. Syndikat; Reichenbach (Schles.), Frägerstr. 9, F 1341 (mit Nr. 345/7; 1282; 1287; 1299. 1309; 1310/11; 236; 239 u. 685,10).

345. Eisersdorf (Nieder), Rittergut mit den Vorwerken **Nitschkehof, Ottohof** u. **Schneiderhof.** P. E. A. St. kK. Eisersdorf (Kr. Glatz) 2,8 km; E. Ndr. Rengersdorf 1,8 km; T. F 7 (Gut) u. 115 (Schloß). Ag. eK. Glatz. 1 Assist., 1 Rechngsf., 1 Revierförster*.

Fl. 421,2 ha: 181,5 Acker, 21 Wiesen, 10,7 Weideland, 180 Holz, 1,5 Wasser, 1,5 Gemüsegart., 5 Park, 20 Wege, Hof ꝛc.

Grundst.-R.-E. 8419,11 *M.*

Kies- u. Sandgruben. - Schwarzb. Orig.-Ostfriesen. Schles. Landschwein, Ferkelverkauf. Oldenburger Pferdezucht.

346. Märzdorf, Freirichterg. P. T. E. A. St. kK. Eisersdorf (Kr. Glatz) 3 km; F 7. Ag. eK. Glatz; E. Nieder Rengersdorf 3,8 km.

Fläche 53,3 ha: 48,5 Acker, 2,5 Wiesen, 1 Weide, 0,3 Wasser, 1 Hof ꝛc.

Grdst.-R.-E. 1754,70 *M.* - Jungviehzucht (Schwarzb. Ostfriesen). Geflügelzucht.

347. Rückers, Ritterg. mit Försterei **Walddorf.** P. T. F 14 (Dom.) u. 18 (Försterei). E. A. St. kK. Rückers (Kr. Glatz); Ag. eK. Reinerz.

Insp.*: Ferd. Urban. — 1 Förster.

Fl. 517 ha: 142 Acker, 34 Wiesen, 315 Holz, 2 Teiche, 4 Park, 20 Unland, Hof ꝛc.

Grundst.-R.-E. 2702,40 *M.*

Herrschaft Wallisfurth □,

bestehend aus den Gütern Nr. 348—350.

Bes.: Hugo **Sternberg** auf Schloß Wallisfurth.

Oberinspektor*: Georg Kirstein; 1 Förster, 1 Rechnungsführer, 1 Assistent, 1 Brennereiverw.*, 1 Kunstgärtner* in Wallisfurth.

1 Inspektor* in Ob. Schwedeldorf (Amtshof). 1 Förster* in Stolzenau.

F 125 (Schloß), 10 (Wirtschaftsamt) und 46 (Forstamt) Altheide (Kr. Glatz). Die Güter sind telephonisch miteinander verbunden.

Postschkk. Breslau 15549 (Wirtschaftsamt).

Bedeutende Sandsteinbrüche, bestes Material, in Wallisfurth und Stolzenau. Beteil. an Zuckerfabrik Nieder Schwedeldorf. Eigener Dampfpflug.

Pferdezucht: Belgier. Rindviehzucht: schwarzb. Niederungsvieh (Herdb.). Schweinezucht: vered. Landschwein. — Starker Weizenbau. Weidewirtschaft.

Gesamtfläche 1365 ha. — Gesamt-Grdst.-R.-E. 17 664 *M.*

348. Wallisfurth, Ritterg. mit **Schloßhof, Schäferhof, Werderhof** u. Vorw. **Zettwitz.** P.T.A. St. Wallisfurth; E. Altheide 5, Glatz 11 km. Ag. eK. Glatz; kK. Oberschwedeldorf.
Fläche 832 ha: 300 Acker, 60 Wiesen, 462 Holz, 2 Wasser, 8 Hof ꝛc.
Grundst.-R.-E. 11 705 *M.* — Dampfbrennerei.

349. Schwedeldorf (Ober), Amtshof, Ritterg. mit dem Rustikalgut **Klinkehof** und **Güttel.** P. T. A. St. kK. Ober Schwedeldorf; E. Altheide 4 km; Ag. eK. Glatz.
Fl. 153 ha: 122 Acker, 22 Wiesen, 6 Holz, 3 Hof ꝛc. — Grdst.-R.-E. 3790 *M.*

350. Stolzenau (Anteil I), Ritterg. P. A. St. Wallisfurth 3 km; kK. Reichenau; T. F. Stolzenau; E. Altheide 7 km; Ag. eK. Glatz.
Fläche 388 ha: 30 Acker, 20 Wiesen, 20 Weiden, 315 Holz, 3 Hof ꝛc.
Grdst.-R.-E. 2169 *M.* — Brettsäge.

II. Güter innerhalb der Gemeinde- und Gutsbezirke.

351. Altheide. P. T. F 1, 2 u. 25. E. A. St. eK. kK. Altheide Bad (Kr. Glatz); Ag. Glatz.
Großgrundbesitz ▯ (23 Nrn. u. Parz.)
Bes.: **Altheide Aktiengesellschaft f. Kur- u. Badebetrieb** (Kurdirektor: H. W. Berlit, Villa Idylle). Postschkt. Bresl. 10735. Girotto. Reichsbankstelle Glatz.
Pächter: Johann Scholze.
Fläche 188 ha: 105 Acker, 32 Wiesen, 10 Weide, 3 Wasser, 24 Holz u. Park, 9 Garten, 5 Hof ꝛc.
Grundst.-R.-E. 3046,54 *M.*
Schwarzb. Ostfriesen u. schles. Rotvieh. Ziegenzucht. Schweinemast.

352. Batzdorf (Alt). P.T.A. Alt Wilmsdorf (Kr. Glatz) 3 km; F. Grafenort; St. kK. Altbatzdorf; E. eK. Rengersdorf 6 km; Ag. Glatz.
Gut Nr. 37. Bes.: August **Olbrich.**
F 24 Grafenort.
Fl. 59 ha. — Grdst.-R.-E. 1217 *M.*
Gut Nr. 10. Bes.: Paul **Mattern.**
Fl. 41 ha. — Grdst.-R.-E. 558 *M.*
Gut Nr. 15. Bes.: Heinrich **Klar.**
Fl. 46,9 ha. — Grdst.-R.-E. 558 *M.*

353. Droschkau. P. A. St. T. kK. Ober Hannsdorf (Kr. Glatz) 3 km; F. E. Ullersdorf (Kr. Glatz) 8 km; eK. Ag. Glatz.
Gut Nr. 2. Bes.: Wenzel **Kolbe.**
F 30 Ullersdorf (Kr. Glatz).
Fl. 70 ha. — Grdst.-R.-E. 600 *M.*

354. Friedrichsgrund. P. T. F. E. kK. Rückers (Kr. Glatz) 3, Bhf. 4½ km; Ag. eK. Reinerz; A. St. Friedrichsgrund.
Gut. Bes.: Klemens **Rohrbach.**
Fl. 86 ha. — Grdst.-R.-E. 450 *M.*

355. Gabersdorf. P. T. F. A. St. kK. Gabersdorf (Kr. Glatz); E. (Pers.) Birgwitz 6,5 oder Labitsch 5, (Fracht) Wartha-Frankenberg 10,5 oder Möhlten 10 km; Ag. eK. Glatz.
Gut Nr. 18. Bes.: Leo **Pabsch.**
Fl. 32,7 ha. — Grdst.-R.-E. 840 *M.*
Gut Nr. 176. Bes.: August **Welzel.**
Fl. 54 ha. — Grdst.-R.-E. 793 *M.*
Gut Nr. 123. Bes.: Pfarrer Fr. **Bartsch.**
Fl. 43,8 ha. — Grdst.-R.-E. 783 *M.*
Gut Nr. 53. Bes.: Adolf **Rother.**
Fl. 29,6 ha. — Grdst.-R.-E. 753 *M.*
Gut Nr. 77. Bes.: Robert **Klatte.**
Fl. 29,6 ha. — Grdst.-R.-E. 726 *M.*
Gut Nr. 76. Bes.: Oskar **Pachel.**
Fl. 23 ha. — Grdst.-R.-E. 676 *M.*
Gut Nr. 56. Bes.: Richard **Seidel.**
Fl. 20 ha. — Grdst.-R.-E. 616 *M.*
Gut Nr. 71. Bes.: Paul **Schramm.**
Fl. 19,6 ha. — Grdst.-R.-E. 587 *M.*
Gut Nr. 22. Bes.: Max **Gellrich.**
Fl 26 ha. — Grdst.-R.-E. 579 *M.*
Gut Nr. 83. Bes.: Paul **Klesse.**
Fl. 21,5 ha. — Grdst.-R.-E. 518 *M.*
Gut Nr. 1. Bes.: August **Friemel.**
Fl. 23,7 ha. — Grdst.-R.-E. 502 *M.*

356. Glatz. P. T. F. A. St. Ag. eK. kK. Glatz; E. (Pers.) Glatz Stadtbhf. und Pfaffenmühle, (Fracht) Glatz Hptbhf. u. Ndr. Altwilmsdorf.
Stadtgut ▯ Nr. 579 ꝛc. (Paulshof).
Bes.: Stadtrat Franz **Baumert** in Schweidnitz (s. auch Nr. 2899).
Bevollm.: Gg. Baumert. F 155 Glatz.
Fläche 185 ha: 147 Acker, 30 Wiesen, 3,5 Park, 4,5 Gärten, Hof ꝛc.
Dazu 83 ha Pachtacker.

Grundst.-R.-E. 7209 *M.* — Rübenbau. Viehschwache Wirtsch. (Dünger aus der Stadt). — Dampfdreschsatz u. Dampfpflug. Eig. Schmiede u. Stellmacherei. Beteil. an d. Zuckerfabr. Ndr. Schwedeldf.

Fabrik- u. Stadtgüter Nr. 688, 507, 508 (Vorst. Hasengrab. m. Gut Marly). ▯
Bes.: Kunstziegelei und Verblendsteinfabrik **H. Wagner's Erben**-Vorstadt Glatz G. m. b. H. — Bevollm.: Gutsbes. Georg Wagner zu Marly. F 34 Glatz. Postschlk. Breslau 19291.
Rentmeister*: E. Hanke.
Inspektor*: Cersowsky.
Ziegeleileiter: Schwarze.
Fläche 139,6 ha: 119 Acker, 9,1 Wiesen, 6 Weide, 0,5 Wasser, 2,4 Gärten, 2,6 Hof 2c. — Grdst.-R.-E. 6209 *M.*
Dampfziegelei: Verblender, Klinker, Dachsteine, Deckensteine, Drainröhren (Jahresprod. 6 Millionen).
Zucht der rotbunten Niederrheinländer.
Angeschl. an d. Glatzer Gebirgsmolkerei, die Zuckerfabrik Niederschwedeldorf u. den Milchkontrollverein „Grfsch. Glatz".

Städt. Vorw. ▯ Nr. 662.
Bes: **Kathol. Bürgerhospital** zu Glatz. F 550, 551, 552 (Mag.), 126 (Revierf.).
Pächter: Paul Franke.
Fläche 174 ha: 63 Acker, 17 Wiesen, 94 Holz. — Grdst.-R.-E. 3816 *M.*

Stadtgut Nr. 477 (Lindenhof).
Bes.: Bernh. **Mandel.** — F 95 Glatz. Bkk. Darmstädt. u. Nationalbank, Glatz.
1 Wirtsch., 1 Feld- u. Jagdschutzbeamt., 1 Viehkontrollinsp., 1 gepr. Oberschw.*
Fl. 94 ha: 85 Acker, 11,5 Wiesen, 0,5 Teich.
Grundst.-R.-E. 3160 *M.*
Beteil. an Zuckerfabrik Ndr. Schwedeldf. u. Dampfdreschgenoss. Oberrathen b. Wünschelburg. Eig. elektr. Anlage.
Eingetragene schwarzb. Ostfriesenherde (angeschl. an d. Verband Schles. Rindviehzüchter u. an d. Tierseuchenamt der Landw.-Kammer), Zuchtbullen. Ziegenzuchtstation des Ziegenzuchtvereins Glatz u. Umgegend, Züchtung der hornlos. weiß. dtsch. Saanenziege. Pferdez.: Belgier. Schweinemästerei.
Milchkuranst. (Kinder- u. Krankenmilch) unt. Oberkontrolle d. Landw.-Kammer. Milchtrinkhallenbetr. in eigen. Milchhallen auf d. Gute (in Selbstverw.) u. Grüne Str. (Pächt. Lehr. Franz Polatzek)
Zuckerrüben-, Weizen-, Gerste- u. Flachsbau: Saatgetreideverk. Ldw. Versuchsfelder d. D. L. G.
Teichwirtschaft: Karpfen und Schleien.

Von d. Ldw.-Kammer anerk. Lehrbetrieb.

Vorwerk ▯ Nr. 575 (Wallishof).
Bes.: Felix Graf **von Harbuval-Chamaré** auf Stolz (Nr. 246) u. Cosmas Graf **von Harbuval-Chamaré** in Berlin NW, Werftstraße 8.
Pächter: Franz Baumert (s. oben).
Bevollm.: Georg Baumert. (s. oben).
Fl. 68 ha. — Grdst.-R.-E. 2769 *M.*
Starker Rübenbau.

Stadtgut Nr. 584/5, Querstr.
Bes.: Eduard **Bock.** F 253 Glatz.
Fläche 67 ha (einschl. 2 ha Pachtacker): 60 Acker, 6,25 Wiesen u. Obstgärten, 0,75 Wege, Hof 2c.
Grdst.-R.-E. 2515 *M.* – Dampfdreschsatz m. Strohpresse. – Viehschwache Wirtsch.
Starker Rübenbau. Gründüngung.

Stadtgut (Herrenhof).
Bes.: Max **Mattern.** F 193 Glatz.
Fl. 40 ha u. 5 ha Pachtacker
Grdst.-R.-E. 1506 *M.* — Dampfzieg. m. Ringofen. — Schwarzb. Ostfriesen.
Starker Hackfruchtbau

Stadtgut Halbemeile Nr. 511.
Besitzer: Fritz **Adam.** F 246.
Fl. 31,5 ha. — Grdst.-R.-E. rd. 1400 *M.*
Schles. Rotvieh u. schwarzb. Ostfriesen. Schweinezucht.

357. Hannsdorf (Nieder). P.T.F.A.St. kK. Niederhannsdorf (Kr. Glatz) 1-3 km; E.Ag.eK. Glatz 2,5 — 7 km.
Gut Nr. 62, 102 u. 103. F 313 Glatz.
Bes.: Paul **Gründel** II, Gemeindevorst. Familienbesitz seit 1810.
Postscheckkonto Breslau 21204.
Fl. 100 ha. — Grdst.-R.-E. 2700 *M.* Elektr.-Licht- u. Kraftanlage d. Überlandzentrale. — Schwarz- u. rotb. Ostfriesen. — Intens. Getreidebau.
Angeschl. an die Zuckerfabrik Niederschwedeldorf u. die Gebirgsmolk. Glatz.
Gut Nr. 6 u. 2 m. 11½ ha Wald in Ober Hannsdorf. Besitzer: Paul **Allnoch,** Amtsvorsteher. F 347 Glatz. Familienbesitz seit 1840.
Fl. 68 ha. — Grdst.-R.-E. 2200 *M.*
Gut Nr. 177. Bes.: August **Schneider.** F 359 Glatz.
Fl. 53,2 ha. — Grdst.-R.-E. 1905 *M.*
Gut Nr. 158. Bes.: Friedrich **Raschdorf.**
Fl. 52 ha — Grdst.-R.-E. 1832 *M.*
Gut Nr 136. Bes.: Hedwig **Wenzel.**
Fl. 44,5 ha. — Grdst.-R.-E. 1539 *M.*
Gut Nr. 37 u. 41. Bes.: Rob. **Teuber.**
Fl. 56 ha. — Grdst.-R.-E. 1535 *M.*

Gut Nr. 175. Beſ.: Hedwig **Manderla.**
Fl. 36 ha. — Grdſt.-R.-E. 1495 *M.*
Gut Nr. 170. Beſ.: Reinhard **Moſchner.**
Fl. 33,5 ha. — Grdſt.-R.-E. 1449 *M.*
Gut Nr. 113. Beſ.: Maria **Wenzel.**
Fl. 41 ha. — Grdſt.-R.-E. 1110 *M.*
Gut Nr. 104. Beſ.: Carl **Draube.**
Fl. 41,5 ha. — Grdſt.-R.-E. 1105 *M.*
Gut Nr. 15. Beſ.: Paul **Kuſchel II.**
Fl. 32,5 ha. — Grdſt.-R.-E. 1086 *M.*
Gut Nr. 88. Beſ.: Franz **Leiſer III.**
Fl. 39 ha. — Grdſt.-R.-E. 1072 *M.*
Gut Nr. 20. Beſ.: Franz **Trautmann.**
Fl. 25 ha. — Grdſt.-R.-E. 790 *M.*
Gut Nr. 25. Beſ.: Richard **Kuſchel.**
Fl. 25 ha. — Grdſt.-R.-E. 747 *M.*

358. Hannsdorf (Ober). P.T.F.A.St.. kK. Oberhannsdorf (Kr. Glatz) 1,5 km; E. eK. Ag. Glatz 8, Hptbhf. 8,5 km

Freigut. Beſ.: Paul **Schneider.** F 5.
Fl. 77,5 ha. — Grdſt.-R.-E. 1820 *M.*
Glatzer Gebirgsvieh.
Freigut. Beſ.: Wilhelm **Thienelt.** F 6.
Fl. 76 ha. — Grdſt.-R.-E. 1574 *M.*
Gut. Beſ.: Otto **Kuſchel,** Amtsvorſt. F 3
Fl. 87 ha. — Grdſt.-R.-E. 1463 *M.*
Gut. Beſ.: M. **Regwer.**
Fl. 50 ha. — Grdſt.-R.-E. 1077 *M.*
Gut. Beſ.: Paul **Kasper.**
Fl. 37 ha. — Grdſt.-R.-E. 860 *M.*
Gut. Beſ.: Franz **Lengsfeld,** Ziegeleibeſ. in Schlegel. S. a. Nr. 498.
Bevollm.: Auguſt **Lengsfeld.** F 9.
Fl. 47,5 ha. — Grdſt.-R.-E. 787 *M.*
Gut. Beſ.: Heinr. **Jung.**
Fl. 46 ha. — Grdſt.-R.-E. 728 *M.*
Gut. Beſ.: Rob. **Tſchöpe.**
Fl. 46 ha. — Grdſt.-R.-E. 710 *M.*
Gut. Beſ.: H. **Kasper.**
Fl. 38 ha. — Grdſt.-R.-E. 705 *M.*
Gut. Beſ.: J. **Klapper.**
Fl. 34 ha. — Grdſt.-R.-E. 705 *M.*
Gut. Beſ.: Aug. **Dittrich.**
Fl. 31 ha. — Grdſt.-R.-E. 684 *M.*
Gut. Beſ.: Ernſt **Schneider.**
Fl. 28,5 ha. — Grdſt.-R.-E. 664 *M.*
Gut. Beſ.: Alfred **Thienelt.** F 7.
Fl. 38 ha. — Grdſt.-R.-E. 620 *M.*
Gut. Beſ.: E. **Mihlan.**
Fl. 34 ha. — Grdſt.-R.-E. 606 *M.*
Gut. Beſ.: Wilh. **Volkmer.**
Fl. 26 ha. — Grdſt.-R.-E. 559 *M.*
Gut. Beſ.: Fr. **Weiner.**
Fl. 28 ha. — Grdſt.-R.-E. 488 *M.*
Gut. Beſ.: Osw. **Bittner.**
Fl. 27 ha. — Grdſt.-R.-E. 480 *M.*
Gut. Beſ.: Bruno **Kasper.**
Fl. 35 ha. — Grdſt.-R.-E. 459 *M.*
Gut. Beſ.: F. **Kuſchel.**
Fl. 27 ha. — Grdſt.-R.-E. 439 *M.*

359. Kamnitz. P. T. kK. Piſchkowitz (Kr. Glatz) 3½ km; F. Kamnitz (Kr. Glatz); E. Möhlten 4 km; A. St. Reichenau; Ag. Glatz.

Gut N. 3. Beſ.: Bernh. **Volkmer.**
Fl. 45 ha. — Grdſt.-R.-E. 1320 *M.*
Gut Nr. 31. Beſ.: Aug. **Mattern.**
Fl. 52 ha. — Grdſt.-R.-E. 1210 *M.*
Gut Nr. 4. Beſ.: Franz **Langnickel.**
Fl. 33 ha. — Grdſt.-R.-E. 1120 *M.*
Gut Nr. 1. Beſ.: Andr. **Langnickel.**
Fl. 17 ha. — Grdſt.-R.-E. 720 *M.*
Gut Nr 17. Beſ.: Karl **Göbel.**
Fl. 20,5 ha. — Grdſt.-R.-E. 648 *M.*
Gut Nr. 6. Beſ.: Clemens **Herzig.**
Fl. 19 ha. — Grdſt.-R.-E. 492 *M.*

360. Königshain. P. T. E. Ag. eK. Glatz 3½. Hbf. 4½ km; F. A. St. kK. Königshain (Kr. Glatz).

Freigut Nr. 122. Beſ.: Joſ. **Schneider.**
Pächter: Alfons Schneider.
Fam.-Beſ. ſ. d. 17. Jahrh. — F 436 Glatz.
Fl. 166 ha. — Grdſt.-R.-E. 3168 *M.*
Gut Nr. 37. Beſ.: Klara **Schöpe.**
Fl. 76 ha. — Grdſt.-R.-E. 855 *M.*
Gut Nr. 28. Beſ.: P. **Dittrich.**
Fl. 49 ha. — Grdſt.-R.-E. 777 *M.*
Gut Nr. 117. Beſ.: Hedwig **Dinter.**
Fl. 20 ha. — Grdſt.-R.-E. 626 *M.*
Gut. Beſ.: Auguſt **Bergmann.**
Fl. 46 ha. — Grdſt.-R.-E. 597 *M.*
Gut Nr. 6. Beſ.: Julius **Karl.**
Fl. 32 ha. — Grdſt.-R.-E. 572 *M.*

361. Märzdorf. P. T. E. A. St. kK. Eiſersdorf (Kr. Glatz) 2 km; F. Ag. eK. Glatz.

Gut Nr. 12. Beſ.: Friedr. **Volkmer.**
Fl. 34 ha. — Grdſt.-R.-E. 777 *M.*

362. Mügwitz. P. T. F. Ag. eK. kK. Glatz 4 km; E. (Perſ.) Glatz Stadt 4,5. (Güter) Niederaltwilmsdorf 6 km; A. St. Coritau.

Gut Nr. 8. Beſ.: Auguſt **Otte.**
Fl. 27 ha. — Grdſt.-R.-E. 972 *M.*

363. Piltsch. P.T.A.St.kK. Rengersdorf (Bz Bresl.) 3½ km; E. Nieder Rengersdf. 1½ km; F. Ag. eK. Glatz.

Gut Nr. 3. Beſ.: Paul **Scholz.** F 333 Glatz. Fl. 22,5 ha. — Grdſt.-R.-E. 696 *M.*

Gut Nr. 1. Beſ.: Bruno **Kober.** Fl. 22,5 ha. — Grdſt.-R.-E. 684 *M.*

Gut Nr. 2. Beſ.: Joſef **Kuchel.** Fl. 34 ha. — Grdſt.-R.-E. 639 *M.*

Gut Nr. 5 u. 6. Beſ.: Joſ. **Raſchdorf.** F 341 Glatz. Fl. 28 ha. — Grdſt.-R.-E. 567 *M.*

Gut Nr. 8. Beſ.: Heinrich **Olbricht.** Fl. 19 ha. — Grdſt.-R.-E. 553 *M.*

Gut Nr. 7. Beſ.: Aug. **Schramm.** Fl. 16 ha. — Grdſt.-R.-E. 510 *M.*

364. Rauſchwitz. P.T.A.St.kK. Piſchkowitz (Kr. Glatz) 2 km; F. E. eK. Ag. Glatz 6½ km.

Gut Nr. 7. Beſ.: Aug. **Hoffmann.** F 251 Glatz. Fl. 36 ha. — Grdſt.-R.-E. 1510 *M.*

Gut Nr. 1. Beſ.: Alfr **Mattern.** F 165 Glatz. Fl. 26 ha. — Grdſt.-R.-E. 861 *M.*

Gut Nr. 3. Beſ.: Wilhelm **Völkel.** Fl. 21 ha. — Grdſt.-R.-E. 666 *M.*

Gut Nr. 9. Beſ.: Aug. **Grözner.** Fl. 19 ha. — Grdſt.-R.-E. 635 *M.*

Gut Nr. 11. Beſ.: Benedikt **Brunner.** Fl. 18 ha. — Grdſt.-R.-E. 624 *M.*

Gut Nr. 8. Beſ.: Heinrich **Böhm.** Fl. 15,5 ha. — Grdſt.-R.-E. 533 *M.*

Gut Nr. 62. Beſ.: Herm. **Linner.** Fl. 16,5 ha. — Grdſt.-R.-E. 513 *M.*

Gut Nr. 2. Beſ.: Johannes **Hohaus.** Fl. 16,5 ha. — Grdſt.-R.-E. 500 *M.*

Gut Nr. 10. Beſ.: Heinr. **Schneider.** Fl. 15 ha. — Grdſt.-R.-E. 498 *M.*

365. Reinerz. P.T.F.E.Ag.A.St.eK. kK. Reinerz.

Gut Nr. 180. Beſ.: Herm. **Hauke.** Fl. 66 ha. — Grdſt.-R.-E. 556 *M.*

366. Rengersdorf. P.T.F A.St.kK. Rengersdorf (Bz. Breslau); E. Nieder Rengersdorf; Ag. eK. Glatz.

Gut Nr. 166. Beſ.: Karl **Weigang.** Fl. 33 ha. — Grdſt.-R.-E. 1086 *M.*

Gut Nr. 206. Beſ.: Felix **Kügler.** Fl. 19 ha. — Grdſt.-R.-E. 618 *M.*

Gut Nr. 207. Beſ.: Alfons **Kügler.** Fl. 16 ha. — Grdſt.-E.-R. 561 *M.*

Gut Nr. 37. Beſ.: Aug. **Stache.** Fl. 26 ha. — Grdſt.-R.-E. 534 *M.*

Gut Nr. 114. Beſ.: **Spallek.** Fl. 30 ha. — Grdſt.-R.-E. 495 *M.*

367. Roms. P.T.F.E.Ag.St.eK.kK. Reinerz 2 km; A. Friedersdorf.

Gut Nr. 28. Beſ.: R. **Schade.** Fl. 100 ha. — Grdſt.-R.-E. 1760 *M.*

368. Roſchwitz. P. T. E. Ag. ek. kK. Glatz 6 km; A.St. Koritau; F Roſchwitz (Kr. Glatz).

Gut Nr. 8. Beſ.: Auguſt **Steiner.** F 327 Glatz. Fl. 40 ha. — Grdſt.-R.-E. 1515 *M.*

Gut Nr. 2. Beſ.: Friedrich **Steiner.** F 153 Glatz. Fl. 40,5 ha. — Grdſt.-R.-E. 1358 *M.*

Gut Nr 15. Beſ.: Carl **Pluta.** F 362 Glatz. Fl. 34 ha. — Grdſt.-R.-E. 1300 *M.*

Gut Nr. 14. Beſ.: Bruno **Rübartſch.** Fl. 31 ha. — Grdſt.-R.-E. 1006 *M.*

Gut Nr. 5. Beſ.: Franz **Michalke.** F 148 Glatz. Fl. 17,5 ha. — Grdſt.-R.-E. 615 *M.*

Gut Nr. 12. Beſ.: Bruno **Schramm.** Fl. 19,8 ha. — Grdſt.-R.-E. 591 *M.*

Gut Nr. 7 Beſ.: Berthold **Blum.** Fl. 14,5 ha. — Grdſt.-R.-E 537 *M.*

369. Schlaney. P. T. F. E. A. St. Schlaney (Kr Glatz); Ag. Lewin; eK. Straußeney; kK. Tſcherbeney.

Gut Nr. 55. Beſ.: Adolf **Langer.** Fl. 20,5 ha. — Grdſt.-R.-E. 495 *M.*

370. Schwenz. P. T. Eckersdorf (Kr. Neurode) 2 km; E. Möhlten 2 km; A. kK. Piſchkowitz; F. St. Schwenz; Ag. eK. Glatz.

Gut. Beſ.: **Zaſtrow**'ſche Erben. Fl. 89,9 ha. — Grdſt.-R.-E. 2262 *M.*

Gut Nr. 4 m. Waldhof. Beſ.: **B. Kaßner**'s Nachf., Adolf Becker u. 2 Teilhaber. F 6 Eckersdorf (Kr. Neurode). Fl. 85,4 ha. — Grdſt.-R.-E. 1425 *M.* Beteiligt an Genoſſenſchaftsbrennerei. Kalkſteinbrüche und -Brennerei.

Gut Nr. 25. Beſ.: Anton **Kleſſe.** Fl. 28 ha. — Grdſt.-R.-E. 870 *M.*

Gut Nr. 9. Beſ.: Rob. **Michalke.** Fl. 22 ha. — Grdſt.-R.-E. 640 *M.*

371. Ullersdorf. P. T. F. E. A. St. kK. Ullersdf. (Kr. Glatz); Ag. eK. Glatz.

Freigut. Beſ.: Wilh. Reichsgraf **v. Magnis**, Major a. D. F 5 Ullersdorf (Kr. Glatz). Fl. 93 ha: 49,4 Acker, 14,2 Wieſe, 28,2 Holz, 1,2 Hof ꝛc. — Grdſt.-R.-E. 1772 *M*. Elektr. Dreſchanl. — Rotb. Oſtfrieſen.

Freigut Nr. 50. Beſ.: Paul **Gründel**. Fl. 57 ha. — Grdſt.-R.-E. 970 *M*.

Gut Nr. 15. Beſ.: Leo **Heimann**. Familienbeſitz über 100 Jahre. Fl. 57 ha — Grdſt.-R.-E. 960 *M*. Brennerei. — Glatzer Gebirgsvieh.

Gut Nr. 8. Beſ.: Herm. **Kuſchel**. Fl. 37 ha. — Grdſt.-R.-E. 725 *M*.

Gut Nr. 4. Beſ.: Franz **Gründel**. F 42. Fl. 31 ha. — Grdſt.-R.-E. 604 *M*.

Gut Nr. 53. Beſ.: **von Löbbecke**. Fl. 34 ha — Grdſt.-R.-E. 560 *M*.

Gut Nr. 74. Beſ.: Rudolf **Poeſchel**. Fl. 32 ha. — Grdſt.-R.-E. 548 *M*.

Gut Nr. 75. Beſ.: Paul **Otto**. Fl. 30 ha. — Grdſt.-R.-E. 514 *M*.

Gut Nr. 12. Beſ.: Franz **Neumann**. Fl. 26 ha. — Grdſt.-R.-E. 439 *M*.

372. Werdeck. P. T. Kunzendorf (Kr. Hobelſchwerdt) 7½ km; F. E. A. St. Ullersdorf (Kr. Glatz) 5½ km; Ag. eK. Glatz; kK. Heinzendorf.

Gut Nr. 7. Beſ.: Joſef **Franz**. Fl. 43 ha. — Grdſt.-R.-E. 960 *M*.

Gut Nr. 1. Klappersberg. Beſ.: Amand **Klapper**. F 37 Ullersdorf (Kr. Glatz). Fl. 61 ha. — Grdſt.-R.-E. 572 *M*.

Gut Nr. 5. Beſ.: Paul **Wolf**. Fl. 27 ha. — Grdſt.-R.-E. 510 *M*.

Gut Nr. 8. Beſ.: Joſef **Franz**. Pächter: Herm. Klapper. Fl. 22 ha. — Grdſt.-R.-E. 468 *M*.

373. Wilmsdorf (Alt). P. T. F. E. A. St. kK. Alt Wilmsdorf (Kr. Glatz); Ag. eK. Glatz 7½ km.

Gut Nr. 36. Beſ.: Reinh. **Felgenhauer**. Fl. 81 ha. — Grdſt.-R.-E. 1225 *M*.

Gut Nr. 127. Beſ.: Auguſt **Kleſſe**. Fl. 53 ha. — Grdſt.-R.-E. 1056 *M*.

Gut Nr. 83. Beſ.: Ferdinand **Elsner**. Fl. 42 ha. — Grdſt.-R.-E. 1014 *M*.

Gut Nr. 119. Beſ.: Adolf **Hohaus**. F 52 Altheide (Kr. Glatz). Fl. 45 ha. — Grdſt.-R.-E. 1000 *M*.

Gut Nr. 63. Beſ.: Alois u. Frau Irma **Rotter**. — F 131 Altheide (Kr. Glatz). Poſtſchkk. Breslau 67559. Bkk. Darmſtädt. u. Nationalb., Glatz. Fl. 79,15 ha. — Grdſt.-R.-E. 879 *M*.

Gut Nr. 40. Beſ.: Emil **Oppitz**. Fl. 44 ha. — Grdſt.-R.-E. 650 *M*.

Gut Nr. 52. Beſ.: Franz **Juſt**. F 143 Altheide (Kr. Glatz). Fl. 39 ha. — Grdſt.-R.-E. 629 *M*.

Gut Nr. 22. Beſ.: Joſef **Batzdorfer**. Fl. 32 ha — Grdſt.-R.-E. 606 *M*.

Gut Nr. 24. Beſ.: Joſ. **Beinlich**. F 585 Glatz. Fl. 33 ha. — Grdſt.-R.-E. 515 *M*.

Gut Nr. 33. Beſ.: Wwe. Alize **Zwirzina**. Fl. 39,3 ha. — Grdſt.-R.-E. 492 *M*.

5. Kreis Guhrau.

Größe: 641,11 Quadrat-Kilometer. — Einwohner: 35026. — Landgemeinden: 97. — Gutsbezirke: 66. — Amtsbezirke: 23. — Städte: Guhrau mit 5174 Einw., Herrnſtadt mit 2229 Einw., Tſchirnau mit 656 Einw. — Viehſtand: 5741 Pferde, 27858 Stück Rindvieh, 8077 Schafe, 22021 Schweine, 4188 Ziegen. — Lage: in dem nördlichen Teile des Regierungsbezirks, grenzend mit der Republik Polen. — Die Güter gehören zur Glogau-Saganer Fürſtentums-Landſchaft mit Ausſchluß der zur Liegnitz-Wohlauer Fürſtentums-Landſchaft gehörigen Güter Auſten, Hoch, Klein und Oder Beltſch, Bienowitz, Bronau, Corangelwitz, Geiſchen, Gewehrſewitz, Globitſchen, Gurkau, Domänenamt Herrnſtadt, Herthahof, Irrſingen, Herrn u. Kl. Lauerſitz, Linz, Lübchen, Porlewitz v. Tſchammer-Anteil, Porlewitz-Anteil (zu Saborwitz), Rabenau, Groß und Klein Räudchen, Rützen, Saborwitz, Sackerau, Sandewalde, Klein Saul, Anteil Schätz,

Ober Mittel Ndr. Schlaube, Sophienthal, Tscheschkowitz, Tschistey, Waldvorwerk, Wendstadt, Wikoline, Groß Wiersewitz, Klein Wiersewitz, Züchen. — Bodenbeschaffenheit: vorwiegend leichter, aber guter, ertragfähiger Boden für alle Getreidearten und Hackfrüchte (einschließlich Zuckerrüben). Der durchschnittliche Grundsteuer-Reinertrag beträgt pro Hektar Acker: 14,88 M, Wiese: 19,97 M, Wald: 3,92 M. Von der Gesamtfläche sind: 405,82 qkm Acker, 79,86 qkm Wiesen, 133,36 qkm Wald. — Gewässer: die Oder, welche zum Teil die südwestliche Grenze des Kreises bildet; die Bartsch, welche den Kreis fast in seiner ganzen Länge durchströmt; die Horle, das Herzogs-Strömel, die faule Lache, der polnische und der schlesische Landgraben. — Eisenbahnen: die Sekundärbahnen: Bojanowo—Guhrau—Glogau mit den Stationen Saborwitz, Heinzebortschen, Kaltebortschen, Guhrau, Schlabitz, Gaisbach, Nahrten, Nechlau; Trachenberg—Herrnstadt mit Station Herrnstadt; die Nebenbahn Liegnitz—Kobylin mit Herrnstadt, Tscheschkowitz u. Wehrse; die Kleinbahn Lissa—Steinau mit Heinzendorf-Kraschen, Gleinig, Schlabitz, Guhrau, Alt-Guhrau, Neuguth, Groß Osten, Oberbeltsch, Herrnlauersitz, Irrsingen und Lübchen.

Mühlenwerke (E. G. m. b. H.) in Guhrau; Dampfsägewerke in Guhrau, Rützen, Schwinaren und Lübchen; Stärkefabriken in Ober Ellguth, Kraschen, Nechlau, Oberbeltsch, Kl. Räudchen und Nd. Tschirnau; Flachsröste-anstalt in Nechlau; 2 Dampfbrauereien in Guhrau; Fabrik von Fruchtsäften, gedörrtem Obst und präserv. Kartoffeln (R. Jaeschke) in Guhrau; Kartoffelflockenfabrik in Heinzendorf; Molkereien in Braunau, Guhrau, Lübchen, Sophienthal und Tschirnau; Zuckerfabrik AG. in Guhrau; 15 Brennereien und 12 große Ziegeleien im Kreise. Mit elektrischer Energie versorgen den Kreis die Elektrizitätswerke Liegnitz AG.

Bildungsanstalten in Guhrau und Herrnstadt: gewerbliche und kaufmännische Fortbildungsschulen.

Kreisstadt Guhrau (Bz. Breslau).

Landgericht: Glogau. Amtsgerichte: Guhrau und Herrnstadt.

Landrat [F 48 u. 49]: Dr. **Hoffmann.**
Kreisinspektor: **Herger.**
Kreissekretär: **Hampel.**
Kreiskasse [F 48 u. 49]: **Ludwig,** Rentmstr.
Kreisausschuß [F 48 u. 49]: **Becker,** Kreisausschußobersekretär, **Rodewald,** Kreisausschußsekretär.
Kreiswegebaumeister [F 235]: **Daduna.**
Kreissparkasse [F 3]: **Fiebach,** Direktor.
Kreiskommunalkasse [F 48 u. 49]: Rendant **Bartsch.**
Kreisarzt [F 102]: Med.-Assessor Dr. **Wittkopf.**
Kreistierarzt [F 45]: **Bittner.**
Katasterdirektor [F 261]: **Walter**
Kreisschulamt [F 252]: Schulrat **Tobias.**
Finanzamt (Hilfsstelle von Steinau) [F 32]: Steuerinspektor **Achtelig.**
Kulturamt in Glogau.
Wasserbauamt in Steinau.
Hochbauamt in Breslau.
Gewerbeaufsichtsamt in Breslau.

I. Selbständige Gutsbezirke.

374. Auften, Ritterg.▯ P. T. F 1. Klnb. eK. Herrnlauersitz 0,5 km; A. St. Auften; E. Ag. Guhrau 12 km; kK. Gr. Often.

Besitzer: Alfred **Schubert,** Ökonomierat in Tschechnitz (Nr. 73).

Inspektor: Ed. Lamla.

Fläche 285 ha: 154 Acker, 34 Wiesen, 18 Weide, 31 Holz, 1 Park, 35 Wasser, Wege, Hof ꝛc. 42 an Siedler verp.

Grdst.-R.-E. 3015 ℳ. — Motorpflug. Regenanlage. - Ostfriesen - Saatzucht.

375. Beltsch (Klein), Rittg.▯ m. Rustikalbes. P. T. F 65. Ag. eK. kK. Herrnstadt (Kr. Guhrau); E. Herrnstadt u. Tschetschkowitz-Bienowitz je 3 km (f. Frachten eig. Weiche); A. Gurkau; St. Tschetschkowitz.

Bes.: Friedr. Karl v. **Mauve,** genannt **v. Schmidt,** Major a. D. auf Gurkau.

Inspektor*: Plottnik.

Fläche 411 ha: 278 Acker, 88 Wiesen, 4 Weideld., 31 Holz, 10 Hof ꝛc.

Grdst.-R.-E. 4190 ℳ. — Zucht- u. Betriebsricht. wie bei Gurkau (Nr. 386).

376. Bienowitz, Rittg.▯ P. T. F 41. eK. kK. Ag. Herrnstadt (Kr. Guhrau) 3,5 km; E. Tschetschkowitz-Bienowitz 0,1 km; A. St. Gurkau.

Besitzer: Albert **Kiene,** Oberamtmann. 1 Verwalter, 1 Assist.

Fläche 150,5 ha: 110 Acker, 11 Wiesen, 23 Holz, 4,5 Gärten u. Park, 2 Hof ꝛc.

Grundst.-R.-E. 1969 ℳ.

Orig. schwrzb. Ostfriesenherde. Schweinezucht u. -Mast veredelt. Landschweine. Fohlenzucht. — Starker Rüben- und Kartoffelbau. Gründüngung. Zwischenfrucht. — Beteil. an Molkerei Kadlewe und Zuckerfabrik Guhrau.

377. Birkendorf, Rittg.▯ P. Schlabitz (Kr. Guhrau); E. Gaisbach (Pers.) 2 u. Schlabitz 4 km; Klnb. Gleinig 1,5 km; T. F 55. Ag. Guhrau (Bz. Breslau) 8 km; A. St. Kahlau; eK. Heinzendorf; kK. Kraschen.

Bes.: Rob. **Mansom**'sche Erben (Kgl. Pr. Major a. D. Alfred **Mansom** u. Kurt **Mansom**). — Fam.-Bes. s. 1877.

Fläche 218,8 ha: 178,5 Acker, 16,2 Wiesen u. Weidel., 5,7 Holz, 2,5 Park u. Gart., 8,4 Wege, Hof ꝛc., 7,5 ha als Adjazentensiedlung verp.

Grundst.-R.-E. 3669 ℳ.

Schwarzweißes Niederungsvieh.

378. Bronau, Rttg. m. Erbsch. **Gr. Saul** u. Rustikalbes. i. Bronau, Gr. Saul u. Schätz.▯ P. T. Wehrse (Bz. Breslau) 5 km; E. Wehrse 5, Saborwitz 6 km; F. A. St. Bronau; Ag. Guhr.; kK. Herrnstadt; eK. Gr. Saul.

Bes.: Alexander **von Winterfeld,** Rittm. a. D., Landesältester, Amtsvorst., und Frau Else, geb. v. Goßler (s. 1892).

Oberinspektor*: Carl Wottke.

Förster: A. Gottwald.

Brennereiverwalter: G. Kluge.

Fläche 482 ha: 304 Acker, 37 Wiesen, 53 Holz, 0,5 Wasser, 2,5 Park, 2 Garten, 16 Hof, Wege ꝛc., 67 verpachtet.

Grdst.-R.-E. 6450 ℳ. — Brennerei.

Beteil. an Zuckerfb. u. Molkerei Guhrau.

379. Conradswaldau, Ritterg.▯ mit Vorw. u. Rustikalbes. P. T. Conradswaldau-Nahrten; F 23. Ag. Guhrau (Bz. Bresl.) 7,5 km; E. Nahrten 0,5 km; A. St. Conradswaldau; eK. Ndr. Schüttlau; kK. Gr. Osten u. Seitsch.

Besitzer: Dr. jur. Leopold **von Unruh,** Referendar a. D. Familienbesitz s. 1846.

Inspektor: v. Stockhausen. 2 Assist.

Brennereiverw.: Rivergall.

Fläche 497,1 ha: 385 Acker, 23 Wiesen, 84 Holz, 5,1 Unland, Hof ꝛc.

Grdst.-R.-E. 7353 ℳ.

Brennerei. Dampfpflugbetr. Elektrische Licht- u. Kraftanlage. Beteil. an der Zuckerfabr. Guhrau, d. Molk. Guhrau, u. d. Dampfmühle u. Bäckerei Guhrau.

Schwarzb. Niederungsv. (Herdb.), Verk. v. Zuchtbullen. Stammschäf. — Saatkartoff., Vermehrungsst., Versuchsfeld.

380. Ellguth (Ober), Poln. Bortschen. Ritterg. m. Vorw.▯ P. T. eK. kK. Tschirnau 2 km; E. Kaltebortschen 1,5 km; A. St. Ellguth; F 58. Ag. Guhrau (Bz. Breslau).

Bes.: Elisabeth **v. Roeder,** geb. Gräfin Reventlow. Familienbesitz seit 1867. Postscheckkonto Breslau 51811.

Güterdirektor*: Paul Rüffer in Heinzebortschen (Nr. 387).

Rentmeister*: Artur Peukert.

Inspektor: Rother.

1 Förster*, 1 Stärkemeister*.

Fläche 383 ha: 217 Acker, 47 Wiesen,

2 Waſſer, 98 Holz, 8 Park, Garten, Hof ꝛc., 11 an Anlieger verpachtet.
Grdſt.-R.-E. 5772 *M.*
Kartoffelſtärke- und Flockenfabrik mit Dampfbetrieb. — Schwarzb. Niederungsv., Herdbuchherde, Bullenverk. Hengſtſtation: Belgier, Oldenburger. Saatgutwirtſchaft. Stark. Hackfruchtbau.

381. Geiſchen, Rittg. ▯ m. Gut Nr. 15. P.T. Saborwitz; E. Heinzebortſchen (nur Wagenlad.) 1,5, Saborwitz 2 oder Wehrſe 8 km; A. St. Bronau; F 67. Ag. Guhrau (Bz. Breslau); eK. Geiſchen; kK. Tſchirnau.
Beſitzer: Guſt. **Engelhard.** — 1 Verw. Familienbeſitz ſeit 1883. – Bkk Prov.-Genoſſenſchaftsbank Zwgſt. Guhrau
Fläche 200 ha: 153 Acker, 6 Wieſen, 12 Fettweide, 19 Holz, 2 Park, 2 Garten, 6 Hof ꝛc.
Grundſt.-R.-E. 2827 *M.*
Beteil. an Zuckerfabrik, Dampfmühle u. Molkerei Guhrau.
Stammherde d. ſchwarzb. Niederungsviehes. Bullenmaſt.
Saatgutwirtſchaft. Intenſiver Saatkartoffel- und Rübenbau.

382. Gleinig, Rittergut. ▯ (Ober- u. Niederhof) u. 12,5 ha Ruſt.-Beſ. P. E. Schlabitz (Kr. Guhrau) 1 km; T. F 160. Ag. St. eK. Guhrau (Bz. Breslau) 4,5 km; A. Klnb. Gleinig; kK. Kraſchen.
Beſ.: Erna **von Heydebrand u. der Laſa,** geb. von Lekow.
Familienbeſitz ſeit 1831.
Inſpektor*: Ernſt Rohr.
Fl. 549 ha: 395 Acker, 83 Wieſ., 1 Waſſ., 53 Holz, 2 Gärten, 1 Park, 14 Hof ꝛc.
Grdſt.-R.-E. 7410 *M.* — Beteil. an der Guhrauer Zuckerfabrik, Dampfmühle u. Molkerei, ſowie an der Guhrauer Stärkefabrik zu Nechlau, Torfgenoſſ. uſw. Elektr. Anlage.
Rotb. Oſtfrieſen (Herdb.), Bullenverkauf. Fohlenzucht: Belg. Kaltblut.
Starker Hackfruchtbau.

383. Globitſchen, Rittg. ▯ m. Schäfereivorw. u. d. Kottwitzer Wieſen. P. T. F 1. kK. Schabenau 2 km; E. (Perſ.) Nechlau 6, Oderbeltſch 4,5, (Fracht) Nahrten 8 km; A. St. Waldvorwerk; Ag. Guhrau 17 km; eK. Wendſtadt.
Beſitzer: Gotthard **Hoffmann.**
Inſpektor: Stolper.
1 Aſſiſtent, 1 Gärtner.
Fläche 47 ha: 200 Acker, 200 Wieſen, 7,8 Teiche, 40,6 Holz, 4 Garten, 17,6 Wege, Hof ꝛc.
Grundſt.-R.-E. 6320 *M.*
Rotb. oſtfrieſ. Stammherde. Pferdez. Belgier. Schweinezucht. — Großer Weidebetrieb.

384. Graben m. **Kaltvorwerk,** Ritterg. (z. Fideik. **Schlichtingsheim** gehör., geſtiftet 1792). ▯ P. T. F. E. Ag. Guhrau (Bz. Breslau) 6,3 km; A. St. Kloden; eK. Sandewalde; kK. Tſchirnau.
Beſitzer: Rudolf Frhr. **von Schlichting,** Major a. D., Majoratsherr auf Gurſchen b. Schlichtingsheim.
Inſp.*: Kube in Sallſchütz (Nr. 415).
Fläche 485 ha: 288 Acker, 53 Wieſen, 6 Weide, 118 Holz, 3 Waſſer, 17 Hof ꝛc. 28 ha verpachtet als Siedlungsland.
Grdſt.-R.-E. 5658 *M.* — Merino-Fleiſchſchafherde. — Starker Zuckerrübenbau. — Beteil. an der Zuckerfabrik u. Dampfmühle Guhrau.

385. Guhlau, Ritterg. m. Schäfereivorw. u. Ruſtikalbeſ. ▯ P. F 186. Ag. eK. Guhrau (Bz. Breslau) 6 km; T. Jäſtersheim 2,5 km; E. Nahrten 4 km; Klnb. A. St. kK. Gr. Oſten 3 km.
Beſitzerin: Frau Lydia **Jacobi von Wangelin,** geb. Arnold.
Familienbeſitz ſeit 1868.
Bevollm.: Adminiſtr.* Franz Blume.
Fläche 192,3 ha: 158,2 Acker, 19 Wieſen, 3,4 Weide, 7,9 Holz, 1 Park, 1 Garten, 1,8 Hof ꝛc. — Grdſt.-R.-E. 3528 *M.*
Beteil. an Molkerei und Dampfmühle Guhrau u. Zuckerfabrik Gorchen.
Schwarzb. Niederungsvieh. Kaltblüt. Pferde. — Rübenbau.
Abmelkewirtſchaft.

386. Gurkau, Ritterg. ▯ m. Ruſtikalbeſ. P. T. F 9 (Schloß) u. 65 (Wirtſchaftsamt) eK. kK. Ag. Herrnſtadt (Kr. Guhrau); E. Herrnſtadt 3, Tſcheſchkowitz-Bienowitz 2 km (für Frachten eig. Weiche); A. Gurkau; St. Tſcheſchkowitz.
Beſ.: Friedr. Karl v. **Mauve,** genannt **von Schmidt,** Major a. D.
Inſpektor*: Plotnik in Kl. Beltſch.
Fläche 86 ha: 77 Acker, 4 Wieſen, 5 Park, Hof ꝛc. — Grundſt.-R.-E. 1671 *M.*

Schlesisches Rotvieh, Bullenverkauf. Fohlenaufzucht. — Stark. Rübenbau. Beteiligt an der Molkerei Kadlewe und den Mühlenwerken Guhrau AG.

387. Heinzebortschen, ▯ Ritterg. P. T. F 42. Ag. Guhrau (Bz. Breslau) 7 km; E. Heinzebortschen; A. St. Ellguth; eK. Geischen; kK. Tschirnau.

Bes.: Vw. Frau Rittmeister Helene **von Roeder,** geb. Gräfin Finck von Finckenstein in Juppendorf.

Güterdirektor: Paul Rüffer.

Inspektor: Polte.

Fläche 221 ha: 172 Acker, 12 Wiesen, 20 Holz, 1 Wasser, 6 Park, Gärten, Hof 2c., 10 verpachtet.

Grdst.-R.-E. 3940 *M.*

Schwarzb. Ostfriesen (Herdb.). Dtsch. Edelschwein.

Saatgutwirtschaft. Starker Hackfruchtb.

388. Heinzendorf, Ritterg. ▯ P. T. F 1. A. St. kK. Kraschen (Kr. Guhrau) 1 km; E. Schlabitz 5,5, Guhrau 10,5 km; Klnb. Heinzendorf-Kraschen; Ag. Guhrau; eK. Heinzendorf.

Bes.: Bernh. **v. Bernuth,** Kgl. Amtsrat, Kreisdeputierter. (S. a. Nr. 400 u. 425). Familienbesitz seit 1879. Postschlk. Breslau 7046.

Inspektor*: Podschuweit. 1 Brenn.-Verw.*, 1 Förster.

Fläche 465,6 ha: 286 Acker, 111,9 Wiesen, 33,2 Holz, 2,9 Weideland, 4,4 Wasser, 2 Park, 6,4 Gärten, 3,5 Korbweiden, 15,3 Hof 2c.

Grdst.-R.-E. 6444 *M.* — Brennerei u. Flockenfabrik. Elektrische Anlage. Beteil. an Zuckerfabr. u. Dampfmühle. Schles. Rotviehstammherde. Weidegang.

389. Herrnstadt, Staatsdomäne mit den Vorwerken **Stadtvorwerk** u. **Gahle.** P. T. F 26. E. St. Ag. eK. kK. Herrnstadt (Kr. Guhrau), Bhf. 1,6 km; A. Herrnstadt (Stadtvorw.).

Besitzer: **Preuß. Domänen-Fiskus.**

Pächt.: Verw. Frau Oberamtmann Alice Drieschner in Breslau 7, Moritzstr. 43.

Verwalter und Bevollmächtigter: Theo Wasmus. 1 Insp., 1 Rechngsf., 1 Brennereiverw.*

Fläche 597 ha: 395 Acker, 114 Wiesen, 2 Weide, 2 Teiche, 4 Park u. Gärten, 28 Holz, 4 Hof, 6 Gräben u. Gewässer, 42 Wege, Ödland 2c.

Grundst.-R.-E. etwa 9000 *M.* Dampfbrennerei. — Ostpr. Holländer u. Zucht von kaltbl. Pferden.

390. Hochbeltsch, Ritterg. ▯ m. e. Vorw. P. T. Ag. kK. Herrnstadt (Kr. Guhrau) 7 km; F. Tschistey; E. Tscheschkowitz-Bienowitz 2 km; A. St. Gurkau; eK. Sandewalde.

Besitzer: Heinrich Graf **Finck von Finckenstein,** Ldsält. 2c. auf Tschistey.

Insp.*: Rud. Marx in Tschistey.

Fläche 375 ha: 247 Acker, 26 Wiesen, 13 Weideld., 75 Holz, 14 Hof 2c.

Grdst.-R.-E. 4690 *M.*

Zucht- u. Betriebsrichtg. wie b. Tschistey.

391. Hockenau, Ritterg. ▯ m. **Bartschvorwerk.** P. T. A. St. eK. Schüttlau 6 km; F 8 Schlichtingsheim; kK. Seitsch; E. Nechlau 3 km; Ag. Guhrau 14 km.

Besitz.: Alfred **Gilka-Bötzow,** Rittmstr. d. R. a. D. auf Schwusen (Nr. 2313).

Inspektor*: Vogel. — 1 Waldw.

Fläche 455,4 ha: 86,6 Acker, 139,9 Wiese, 173,8 Weide, 1,4 Wasser, 44,1 Holz, 0,5 Garten, 9,1 Wege, Hof 2c.

Grundst.-R.-E. 5055 *M.*

Pferdezucht. Vered. Landschw., Stammherde. — Großer Weidebetrieb. Stärkeriefelwiesen. Saatgutwirtschaft.

392. Irrsingen, Ritterg. ▯, bestehend aus den Gutsbezirken **Irrsingen** u. **Züchen,** m. Vorw. **Alexanderhof,** bestehend aus den Gutsbezirken **Herrnlauersitz** u. **Kleinlauersitz.** P. T. F 2 (Bes.), 6 (Gutsverw. Alexanderhof) u. 7 (Gutsverw. Irrsingen). eK. Herrnlauersitz 2 km; A. St. Austen; Ag. E. Guhrau 13 km; kK. Gr. Osten; Klnb. Irrsingen (250 m vom Gutshof)

Besitzer: Robert **von Trützschler** Frhr. **zum Falkenstein.**

Bevollm.: Güterdir. Rüffer in Heinzebortschen (Nr. 387). 2 Insp.*, 1 Rentmeister*, 1 Förster*, 1 Brennmeister*, 1 Assistent.

Fläche 1072,5 ha: 682,5 Acker, 56 Wiesen, 17,5 Weide, 226,3 Holzung, 8,6 Wasser, 4,3 Garten, 4,5 Hof, 72,8 öffentl. Wege 2c. 25 ha an Anlieger verpachtet.

Grundst.-R.-E. 12 146 *M.*

Dampfbrennerei. Elektr. Lichtanl. Beteil. an der Zuckerfabrik Zarkau u. Glogau. Schwarzb. Rindvieh ostpr. Abstammg.

393. Juppendorf, Rittg. ▯ P.T.F141.eK. kK.Ag.Guhrau (Bz.Bresl.) 4 km; E. Kaltebortschen 1,5 km; A.St. Ellguth.
Beſ.: Eliſabeth **v. Roeder,** geb. Gräfin Reventlow, auf Ober Ellguth. Familienbeſitz ſeit 1897.
Güterdirektor*: Paul Rüffer in Heinzebortſchen.
Inſpektor: Gaebel.
Fläche 206 ha: 206 Acker, 30 Wieſen, 23 Holz, 5 Park, Garten, Hof ꝛc., 16 an Anlieger verpachtet.
Grdſt.-R.-E. 4110 *M.* – Dtſch. Edelſchw. Saatgutwirtſch. Starker Hackfruchtbau.

394. Kahlau, Rittg. ▯ P.T.kK. Kraſchen (Kr. Guhrau) 1 km; E. Schlabitz 2,5 km; F160. Ag. Guhrau (Bz. Breslau) 7 km; Klnb. Gleinig 2 km; A. Kahlau; eK. St. Heinzendorf.
Beſ.: Erna **von Heydebrand u. d. Laſa** auf Gleinig (Nr. 382).
Beamte wie in Gleinig.
Fläche 179 ha: 160 Acker, 7,5 Wieſen, 1 Waſſer, 6 Holz, 1 Park, 1,5 Garten, 2 Hof ꝛc. — Grdſt.-R.-E. 2982 *M.*
Zucht- u. Betriebsrchtg. wie in Gleinig.

395. Kahrau, Rittg. ▯ m. Odervorwerk. P.T. F5. A. kK. Schabenau 3 km; E. Nechlau 3 km; St. eK. Wendſtadt; Ag. Guhrau.
Beſitzer: Ernſt **Urbanczyk,** Oberlt a. D. Bkf. Prov.-Genoſſenſchaftsb. Guhrau. 1 Beamter.
Fläche 275 ha: 190 Acker, 40 Wieſen, 20 Weide, 20 Holz, 1 Garten, 4 Hof ꝛc.
Grdſt.-R.-E. 3045 *M.* – Stammzucht des Merinofleiſchſchaf. Beteil. a. Zuckerfbr. Zarkau u. Molkerei Schlichtingsheim.

396. Kaltebortſchen, Ritterg. ▯ P. T. F165. kK. Ag. Guhrau (Bz. Breslau) 3 km; E. Kaltebortſchen; A. St. Ellguth; eK. Geiſchen.
Beſitzer: Landrat Hermann Frhr. **von Stoſch** in Lüben (Schleſ.). Familienbeſitz ſeit 1780.
Pächterin: E. von Roeder, geb. Gräfin Reventlow, auf Ober Ellguth.
Güterdir.*: Rüffer i. Heinzebortſchen.
Inſp.*: Tſcheike in Kaltebortſchen.
Fläche 261 ha: 224 Acker, 7 Wieſen, 18 Holz, 7 Park, Garten, Hof ꝛc., 5 an Anlieger verpachtet.
Grundſt.-R.-E. 5124 *M.*
Schwarzb. Niederungsvieh. Schweinemaſt. — Saatgutwirtſch. Hackfruchtb.

397. Kittlau, Ritterg. ▯ P. T. Riebe 3 km; F5. Herrnlauerſitz; E. Oderbeltſch 1,5 km; Ag. Guhrau 9 km; Oderhafen Züchen 5 km; A. St. Oſten; eK. Rützen; kK. Gr. Oſten.
Beſ.: A. **Gilka-Bötzow** auf Schwuſen (Nr. 2313).
Inſp.*: Stapel. — 1 Aſſiſt., 1 Förſter.
Fläche 563,9 ha: 247,5 Acker, 37,4 Wieſen, 13,1 Weide, 3,4 Waſſer, 253,8 Holz, 2,3 Park u. Gärten, 6,4 Hof ꝛc.
Grdſt.-R.-E. 3564 *M.*
Vered. Landſchwein, Stammherde.
Saatgutwirtſchaft. Vermehrungsſtelle von Kirſche-Pfiffelbach.

398. Kloden (Groß), Ritterg. ▯ P. T. F 14. Ag. eK. kK. Guhrau (Bz. Breslau) 3,5 km; E. Kaltebortſchen 2,5 u. Guhrau 3,5 km; A.St. Kloden.
Beſitzer: Walter **von Lucke,** Reg.-Rat u. Kriegs-Landrat a. D., Landesälteſt. Familienbeſitz ſeit 1858.
Inſpektor*: Ed. Lubowski.
Fläche 312 ha: 228 Acker, 25 Wieſen, 47 Holz, 2 Obſtalleen, 4 Park u. Gärten, 2 Weideland, 1 Waſſer, 3 Hof, Wege ꝛc.
Grundſt.-R.-E. rd. 5000 *M.*
Orig. ſchwarzb. Oſtfrieſenherde.
Zuckerrüben- u. Kartoffelbau.

399. Kloden (Klein), Ritterg. ▯ m. Vorw. **Guglitze.** P. T. F71. Ag. eK. kK. Guhrau (Bez. Breslau) 4 km; E. Kaltebortſchen 2 km; A. St. Kloden.
Beſitzer: Landrat a. D. Dr. **von Goßler** auf Schätz (Nr. 417).
Inſpektor*: Arthur Härtel.
Fläche 315,45 ha: 215,5 Acker, 15 Wieſ., 5 Weide, 56 Holz, 1,25 Waſſer, 8 Park u. Gart., 13 Wege u. Gräben, 2,7 Hof ꝛc.
Grdſt.-R.-E. 4454,4 *M.*
Rotb. Oſtfrieſen (Herdb.). Schweinez.

400. Kraſchen, Staatsdomäne. P. T. F1. A. St. kK. Kraſchen (Kr. Guhrau); E. Schlabitz 5,5, Ag. Guhrau; eK. Heinzendorf; Klnb. Heinzendorf-Kraſchen 1,5 km.
Beſitzer: **Preuß. Domänen-Fiskus.**
Pächter: Bernh. von Bernuth, Kgl. Amtsrat auf Heinzendorf. Poſtſchkk. Breslau 7046.
Inſpektor*: fehlt zz. – 1 Stärkemſtr.*
Fläche 401 ha: 265 Acker, 106 Wieſen (dav. 25 Rieſelwieſen), 1 Holz, 6 Weide, 2 Waſſer, 4 Garten, 17 Hof ꝛc.
Grdſt.-R.-E. 6705 *M.*

Stärkefabr. Ziegelei. Allestrockner (Syst. Büttner). Beteil. an Zuckerfb., Molk. u. Dampfmühle in Guhrau. – Schles. Rotviehstammherde, Bullenverkauf.

401. Lanken, Ritterg.□ (zum Majorat **Seppau** gehörig) mit Oberhof, Schloßhof u. Scholtisei. P. T. F 2. Conradswaldau-Nahrten 3 km; A. St. kK. Seitsch (Schles.) 0,5 km; E. Nahrten 2,5 km; Ag. Guhrau; eK. Ndr. Schüttlau.

Besitzer: Alfred Graf **von Schlabrendorf und Seppau,** Erb-Ober-Landesbaudirektor auf Seppau (Nr. 2314).

Insp.*: Hausmann. — 1 Assistent. 1 Revierförster*.

Fläche 738,7 ha: 417,75 Acker, 61 Wiesen, 250 Holz, 5 Weide, 0,66 Wasser, 4,35 Garten, Hof 2c.

Grdst.-R.-E. 6958 *M.* — Negrettischafh. Zuckerrübenanbau.

402. Logischen, Ritterg.□ P. T. F 6. kK. Kraschen (Kr. Guhrau) 4 km; E. Schlabitz 4 u. Gaisbach (nur Pers. u. Wagenl.) 5 km; Klnb. Gleinig 4 km; Ag. Guhrau 7,5 km; A. St. Kahlau; eK. Heinzendorf.

Bes.: Frau Christa **Ulm,** geb. v. Katzler. Familienbesitz seit 1842.
Bkt. Kreissparkasse Guhrau.

Insp.*: Fritz Hoffmann.

Fläche 281,5 ha: 221,7 Acker, 18 Wiesen, 2,7 Park, Wasser, 28 Holz, 11,1 Hof 2c.

Grdst.-R.-E. 5035,53 *M.*

Reine Ostfriesenherde, Zuchtviehverkauf. Saatgutwirtsch. St. Zuckerrübenbau.

403. Lübchen u. **Corangelwitz,** Rittg.m. Vorw. **Pechofen.**□ P. T. F 1. Klnb. A. St. Lübchen (Schles.); E. Ag. Guhrau 14 km; eK. Herrnlauersitz; kK. Gr. Osten.

Bes.: Clotilde Gräfin **von Francken-Sierstorpff** auf Lübchen und Hans Clemens Graf **von Francken-Sierstorpff,** Oberleutn. a. D. auf Zyrowa (Nr. 4221/26).
Postschkk. Breslau 8038.

Inspektor*: Knauer. — 1 Rechngsf.

Forstverw.*: Eichos.
1 Brennerei-Verwalter*, 2 Hilfsförst.,

Fläche 1916,7 ha: 454 Acker, 74,1 Wiesen, 33,6 Weide, 1392,6 Holz, 7,9 Wasser, 13,2 Weidenkult., 7,6 Gart. u. Park, 34,7 Hof 2c. — Grundst.-R.-E. 9433 *M.*

Brennerei, Meierei, Dampfschneidemühle. Oderspedition mit Lagerschuppen. Eig. elektr. Anlage.

Schwarzb. Ostpreußen. Deutsch. Edelschwein. Deutsch. Kaltblut.

404. Mechau, Rittg.□ P. T. F 8. Conradswaldau-Nahrten 3,2 km; E. Nahrten 3 km; A. St. eK. Schüttlau 2 km; Ag. Guhrau 9½ km; kK. Gr. Osten.

Besitzer: Dr. jur. Alfred **Hengstenberg von Borstell.** — Familienbes. s. 1885. Kto. 179 b. d. Kreissparkasse Guhrau.

Verw.: Siegfried Hengstenberg von Borstell. — 1 Beamter, 1 Assist.

Fläche 463 ha: 273 Acker, 40 Wiesen, 90 Holz, 11 Weideland, 23 Hof 2c., 26 z. Siedlg. verpachtet.

Grdst.-R.-E. 5766 *M.* — Beteil. a. Molkerei, Dampfmühle, Zuckerfb. Guhrau u. Kartoffelflockenfabrik Raudten Süd.

Pferdezucht: ostfries. Warmblut.

405. Nahrten, Rittergut□ m. Vorw. **Niederhof.** P. T. Conradswaldau-Nahrten 0,3 km; E. Nahrten 0,3 km; Ag. F 89. Guhrau (Bz. Breslau) 7,5 km; A. St. Conradswaldau; eK. Schüttlau; kK. Seitsch.

Bes.: Paul **Rieger,** Landesälteste. (s. 1888). Postschkk. Breslau 1662.
1 Inspektor, 2 Assistenten.

Fläche 400 ha: 348 Acker, 14 Wiesen, 6 Weideld., 13,5 Holz, 2,5 Wasser, 2 Park, 1,5 Garten, 12,5 Wege, Unland, Hof 2c. — Grdst.-R.-E. 7225 *M.*

Beteil. an Zuckerfabrik u. Molkerei in Guhrau. — Herdbuchherde schwarzb. Ostfriesen. Zucht d. dtsch. Edelschweins, Eberverkauf. — Rübenb. Saatgetreide.

406. Nechlau, Rittg.□ (z. Fideik. **Schlichtingsheim** Kr. Fraustadt gehörig). P. T. A. St. eK. Schüttlau 2 km; E. Nechlau; Ag. Guhrau 13,3 km; kK. Seitsch; F 13. Conradsw.-Nahrten.

Bes.: Rud. Frhr. **v. Schlichting,** Majoratsherr auf Gurschen b. Schlichtingsheim.
1 Inspektor*, 1 Förster*.

Fläche 474 ha: 209 Acker, 47 Wiesen, 37 Weide, 158 Holz, 6 Wasser, 17 Hof 2c. 16 ha verp. — Grdst.-R.-E. 4872 *M.*

Oldenb. Rindviehherde eigener Aufzucht. Fohlenzucht, Warmbl. – Weidewirtsch.

407. Niebe, Ritterg.□ mit **Schwarzvorwerk.** P. T. F. Niebe; E. Ag. Guhrau 7,5 km; A. St. kK. Osten; eK. Rützen; Klnb. Groß Osten 0,5 km.

Beſ.: Gräfin Freda **von Carmer-Oſten**, Exzellenz, zu Rützen.
Inſp.*: Herm. Glomb in Gr. Oſten. 1 Brenn.-Verw.* 1 Förſt.* 1 Ziegelmſtr.
Fläche 670 ha: 160 Acker, 30 Wieſen, 60 Weideld., 360 Holz, 20 Waſſer, 30 Rieſelwieſen, 10 Park, Garten, Hof ꝛc. 17 ha an Anlieger verpachtet.
Grundſt.-R.-E. 4566 *M.*
Rübenbau. Rieſelwieſen. — Brennerei (89000 l Brennrecht) u. Ziegelei mit Dampfbetrieb. — Milchvieh.

408. Oſten (Groß), Rittg. ▯ P. T. Niebe; F 11. Herrnlauerſitz; E. Ag. Guhrau 7,5 km; A. St. kK. Oſten; eK. Rützen; Klnb. Groß Oſten.
Beſ.: Verw. Gräfin Freda **von Carmer-Oſten**, geb. von Prittwitz und Gaffron, Exzellenz, zu Rützen.
Inſp.*: Herm. Glomb. — 1 Verw.
Fläche 300 ha: 260 Acker, 1 Wieſen, 1 Weide, 30 Holz, 8 Park, Garten, Hof ꝛc. 12 ha an Anlieger verpachtet.
Grdſt.-R.-E. 5118 *M.* — Zuckerrübenb. Aufzucht von ſchleſ. Zugochſen.

409. Porlewitz, Ritterg. ▯ m. Ruſtikalbeſitz in **Geiſchen** u. **Zechen.** P. T. F 8. A. St. Saborwitz 1, Bhf. 1,5 km; Ag. Guhrau; eK. Geiſchen; kK. Tſchirnau.
Beſitzer: Fritz **Röttger.** — Verwalter.
Fläche 154 ha: 130 Acker, 13 Wieſen, 0,5 Weide, 5 Holz, 0,5 Garten, 5 Hof ꝛc
Grdſt.-R.-E. 2839 *M.* — Starker Rubenb Saatkartoffeln. Saatgetreide.

410. Räudchen (Groß), Rittg. ▯ P. T. F. E. Wehrſe (Bz. Breslau) 3 km; Ag. kK. Herrnſtadt; A. St. Bronau; eK. Gr. Saul.
Beſitzer: Alex. **von Winterfeld** u. Frau auf Bronau (Nr. 378).
Oberinſpektor*: Wottke in Bronau.
Fläche 242,5 ha: 180 Acker, 30 Wieſen, 2 Weidel., 0,5 Waſſer, 23 Holz, 7 Park, Gart., Hof ꝛc. — Grdſt.-R.-E. 3467 *M.*
Beteil. an Molkerei Guhrau.

411. Räudchen (Klein), Ritterg. ▯ P. T. F 2. E. Wehrſe (Bz. Breslau) 3 km; A. St. Bronau; Ag. kK. Herrnſtadt; eK. Gr. Saul.
Beſitzer: Wilhelm **Trog.** — 1 Inſpekt., 1 Saatzuchtleiter, 1 Hofverwalter.
Fläche 274 ha: 217,5 Acker, 30 Rieſelwieſen (dav. 25 Obſtanlagen), 1 Weide, 1 Waſſer, 18 Holz, 3 Park u. Garten, 3,5 Hof ꝛc. — Grdſt.-R.-E. 4233 *M.*
Stärkefabrik m. Dpfbetr. — Anerk. Hochzucht d. großen weißen Edelſchweine. Schwarzb. Niederungsvieh. — Saatgetreide. Originalzucht neuer Kartoff. ſeit 1900. Verſuchsfeld d. Deutſchen Kartoff.-Kulturſtat. i. Berlin. Angeſchl. an d. Verſuchsring Guhrau Ort.

412. Reichen, Rittg. ▯ P. Schlabitz (Kr. Guhrau) 3 km; F 19. Ag. Guhrau (Bz. Breslau) 7 km; T. Birkendorf 1 km; E. Gaisbach 2 km; A. St. Kahlau; eK. Heinzendorf; kK. Seitſch.
Beſ.: Alexander **von Meyer zu Knonow,** Rittmſtr. d. L.-K. in Nahrten b. Conradswaldau-Nahrten. - Familienbeſ. ſ. 1868. Poſtſchkk. Breslau 18065. Btk. Kreisſpart. i. Guhrau u. Stadtbank i. Glogau.
1 Inſpektor, 1 Hofverwalter.
Fläche 280 ha: 239 Acker, 32 Holz, 9 Hof ꝛc. — Grdſt.-R.-E. 3672 *M.*
Schwarzb. Niederungsvieh, Bullenverk. Rübenbau. Saatkartoffeln.

413. Rützen, Majorat, m. **Bartſch-** u. **Heidevorwerk.** ▯ P. T. Niebe 4 km; F 56 (Gutsverw.) u. 57 (Forſtverw.). E. Ag. Guhrau (Bz. Breslau) 8 km; A. eK. Rützen; St. Oſten; kK. Klnb. Groß Oſten 4 km.
Beſ.: minderj. Hans-Erich Graf **von Carmer** auf Zieſerwitz (Nr. 845). Familienbeſitz ſ. 1744.
Güterdirektor: v. Tettenborn in Panzkau (Nr. 1636).
Inſp.*: Thomas. — 1 Aſſiſt., 1 Gärtn.
Forſtverw.: Arth. Prengel. - 2 Förſt.*
Fläche 1403 ha: 401 Acker, 150 Wieſen, 58 Weideland, 780 Holz, 4 Waſſer, 10 Park, Gärten, Hof ꝛc.
Grdſt.-R.-E. 8592 *M.* — Zucht ſchw. Pferde ſ. eig. Bed. Schleſ. Rotvieh. Dtſch. Edelſchwein Merinofleiſchſchaf.
Starker Rüben- u. Kartoffelbau. Gründüngung. Moordammkulturen.

414. Saborwitz, Ritterg. ▯ m. Vorw. **Klein Saul** u. Erbſcholtiſei **Zechen.** P. T. F 11. E. A. Saborwitz; Ag. Guhrau; eK. Geiſchen; kK. Tſchirnau; St. Bronau.
Beſitzer: Günther Reichsgraf **Finck von Finckenſtein.** — Poſtſchkk. Breslau 62249. — Btk. Kreisſparkaſſe Guhrau.
Oberinſp.*: Ratette.
Brenn.- u. Ziegeleiverw.*: Wirth. 1 Rentenmſtr.*, 1 Förſter*, 1 Inſp.

Fläche 941,75 ha: 565,5 Acker, 40,75 Wies., 294 Holz, 7,5 Garten, 34 Hof, Wege, Unland ꝛc. 50 ha an Kleinsiedler verp.
Grundst.-R.-E. 13802,50 *M.*
Kartoffelbrennerei. Dampfziegelei.
Früher Fideikommißherrschaft Triebusch-Saborwitz mit 1692,5 ha Fläche und 26430 *M.* Grdst.-R.-E.; davon ist das Rittergut Triebusch mit etwa 670 ha an Polen gefallen. S. Nr. 4354.

415. Sallschütz, Ritterg. (z. Fideik. **Schlichtingsheim** gehörig). P. T. F 8. E. Ag. eK. Guhrau (Bz. Breslau) 5 km; A. St. Kloden; kK. Tschirnau.
Bes.: Rud. Freih. **v. Schlichting,** Majoratsherr auf Gurschen b. Schlichtingsheim.
Inspektor*: Kube. — 1 Hofverw., 1 Assistent, 1 Förster*.
Fl. 178 ha: 115 Acker, 25 Wiesen, 9 Weide, 1 Wasser, 17 Holz, 11 Hof ꝛc. 10 ha Siedlungsland verpachtet.
Grundst.-R.-E. 2803 *M.*
Rotb. schles. Vieh (Milchkontrollverein). Westf. vered. Landschwein, Ferkelverkauf. Merinofleischschaftzucht.
Starker Zuckerrübenbau.

416. Schabenau, Ritterg. m. **Bartschvorwerk.** P. T. F. kK. Schabenau; Ag. Guhrau 15 km; E. Nechlau 4, Oberbeltsch 6 km; A. St. eK. Wendstadt.
Bes.: Curt **Hoffmann,** Oberst a. D. in Schabenau (mit Generalvollmacht) u. Georg **Hoffmann,** Oberstlt. a. D. in Schweidnitz. Familienbesitz seit 1822.
Bkt. Kreissparkasse Guhrau u. Prov.-Genossenschaftsbank, Fil. Guhrau.
Inspektor: Franz Pietsch.
Fläche 303 ha: 158 Acker, 50 Wiesen, 45 Weideld., 25 Holz, 10 Wasser, 1 Park, 4 Gärten, 10 Hof ꝛc.
Grdst.-R.-E. 3500 *M.*
Rotb. Ostfriesen (Jungviehaufz., Zugochsenverk.). Merinowollschafherde.

417. Schätz, Ritterg. m. Brauereigrdst. P. T. F 22. Ag. Guhrau (Bz. Breslau) 5 km; A. St. Schlaube 1 km; E. Kaltebortschen 2,5 km; eK. Sandewalde; kK. Herrnstadt.
Besitzer: Dr. **von Goßler,** Landrat a. D., Major d. R. a. D.
Insp.*: A. Härtel in Kl. Kloden.
1 Brenn.-Verw.*, 1 Förster.
Fläche 266,5 ha: 215 Acker, 12 Wiesen, 1 Weide, 21 Holz, 4 Park, Gärten, 1 Wass., 9,75 Wege u. Gräb., 2,75 Hof ꝛc.
Grdst.-R.-E. 3480 *M.* — Brennerei.

418. Schlaube (Ober) u. **Gewehrsewitz,** Rittergüt. m. d. Vorw. **Mittel Schlaube.** P. A. Schlaube (Kr. Guhrau); E. Tscheschkowitz-Bienowitz u. Kaltebortschen je 6 km; T. F 27. Guhrau (Bz. Breslau); Ag. kK. Herrnstadt; St. Kloden; eK. Sandewalde.
Besitzer: Carl **Krause.** — Kto. 223 bei der Kreissparkasse Guhrau.
Insp.*: Karpa. — 1 Brenner, 1 Assist.
Fläche 524,5 ha: 420,5 Acker, 24,5 Wies., 55 Holz, 1,5 Wasser, 2,2 Park u. Gärten, 20,8 Unland, Hof ꝛc. 22 ha z. Siedl. verp.
Grdst.-R.-E. 7102,80 *M.* — Brennerei.
Int. Getreide-, Zuckerr.- u. Kartoffelbau.

419. Schlaube (Nieder), Ritterg. P. T. F 4. A. Schlaube (Kr. Guhrau); F 30. 30. kK. Guhrau (Bz. Bresl.) 7,5 km; E. Tscheschkowitz-Bienowitz 4 km; Ag. Herrnstadt; St. Kloden; eK. Sandewalde.
Bes.: Erich **Keßler.** — 1 Inspektor.
Fläche 317 ha: 214 Acker, 17 Wiesen, 3 Weide, 3 Wasser, 70 Holz, 10 Wege, Park, Gart., Hof ꝛc.
Grundst.-R.-E. 4225,50 *M.*
Schwarzb. Herdbuchherde.
Saatzuchtwirtschaft.

420. Schubersee, Staatsdomäne. P. T. E. St. kK. Ag. Herrnstadt (Kr. Guhrau) 9 km; F. Schubersee; A. Bobile; eK. Königsbruch.
Besitzer: **Preuß. Domänenfiskus.**
Pächter: Oskar Müller, Oberamtm.
Inspektor*: Max Büttner.
Fläche 202 ha: 148 Acker, 50 Wiesen, 1 Gärten, 3 Hof ꝛc.
Grdst.-R.-E. etwa 3000 *M.*
Ostpreuß. Holländer.

421. Schüttlau (Nieder), Stiftsgut m. Schäfereivorw. P. T. A. St. eK. Schüttlau 1 km; F 3 Conradswaldau-Nahrten; E. Nechlau 1,5 km; Ag. Guhrau 11,5 km; kK. Seitsch.
Besitzerin: **von Frankenberg und Ludwigsdorf'sche Familienstiftung.**
Kuratoren: von Bernuth, Kgl. Amtsrat auf Heinzendorf und Dr. v. Ravenstein, Geh.-Rat in Kraschen (Kr. Guhrau).
Administrator: Insp.* Ad. Geppert, Gutsvorst.
Fläche 410 ha: 305,4 Acker, 28 Wiesen, 0,8 Weideld., 0,8 Wasser, 54 Holz, 2

Park, Garten, 1,1 Weidenwerder, 17,9 Unld., Hof ꝛc. — Grdst.-R.-E. 6130 ℳ.
Beteil. an Zuckerfabrik Guhrau, Stärkefabrik Nechlau u. Molkerei Guhrau.
Schwarzb. Niederungsvieh. — Saatkartoffelanbau.

422. Schüttlau (Ober), Ritterg. ▯ m. Vorw. **Heidehäuser.** P. T. A. St. Schüttlau; F 1. Conradswaldau-Nahrten; E. Nahrten 1,5 u. Nechlau 2,5 km; Ag. Guhrau 9 km; eK. Ndr. Schüttlau; kK. Seitsch.
Besitzer: verw. Frau Landesält. Elise **Nitschke,** geb. Woehl.
Bkt. Stadtbank Glogau, Kreissparkasse Guhrau und Prov.-Genossenschaftsbank f. Schles., Zwgst. Guhrau.
Gutsverwalter: Heinrich Nitschke. 1 Inspektor, 1 Assistent.
Fläche 459 ha: 288 Acker, 67 Wiesen, 10 Rieselwiesen, 15 Weide, 58 Holz, 6 Wasser, 15 Park, Garten, Hof ꝛc.
Grdst.-R.-E. 6141 ℳ.
Schles. Rotvieh. Merino-Tuchwollschafe.
Rübenbau, Flachsbau, Rieselwiesen u. Koppelweide f. Jungvieh. — Beteil. an Molkerei, Mühlenwerke u. Zuckerfb. in Guhrau, Stärkefb. in Nechlau u. Flachsaufbereitungsanst. in Tschirne.

423. Seitsch-Tarpen, Herrschaft ▯, bestehend aus dem Ritterg. **Seitsch,** der Erbscholtisei u. and. Rustikalstellen, der Försterei **Braunau** (u. Nr. 426). P. T. F 1. A. St. kK. Seitsch (Schl.); E. Nahrten 4,5 km; Ag. Guhrau; eK. Schüttlau.
Besitzer: Carl **Gilka-Bötzow's Erben** auf Heyersdorf, Kr. Fraustadt.
Vorm. u. Bevollm.: Alfred Gilka-Bötzow, Fideikommißbesitzer auf Schwusen (Nr. 2313).
Oberinsp.*: Otto Schlenker. — 2 Assist.
Oberförster: Lutz. — 2 Förster.
Fläche 2410,8 ha: 661,9 Acker, 699,7 Wiesen, 34 Weide, 8,2 Wasser u. Gräben, 937,5 Holz, 3,9 Gärten, 58,5 Straßen, Wege, 1,9 Lehm- u. Sandgrub., 5,2 Baustellen, Hof ꝛc.
Grdst.-R.-E. 20736 ℳ.
Schwarzb. Ostfriesenstammherde. Vered. Landschwein, Stammzucht. Merinofleischschaf. — Saatgutwirtschaft.

424. Sophienthal (Schlaßwitz), Rittg. ▯ m. Vorw. **Tscheschenheide** u. Rustikalbes., P. T. F 21. eK. Gimmel (Kr. Wohlau) 2,5 km; Klnb. Nd. Gimmel 2,5 km; Ag. Herrnstadt 10 km; A. St. Lübchen; kK. Köben.
Besitzer: Generaldirektor Dr. jur. Alexander **Lewin** in Guben.
Bkt. Bankverein Guhrau.
Inspektor*: Jaenisch.
Rechnungsführer*: Teßmer. 1 Brennerei-Verwalt.*, 1 Hilfsförster*, 1 Ziegelmeister*.
Fl. 548,6 ha: 196,4 Acker, 16,7 Wiesen, 6,7 Weide, 6,2 Wasser, 300,8 Holz, 4,9 Park u. Garten, 16,9 Wege, Hof ꝛc.
Grdst.-R.-E. 2520 ℳ.
Brennerei. Kartoffelflockenfabr. Ziegelei. Eig. elektr. Licht- u. Kraftanlage.
Schles. schwarzbunt. Niederungsvieh, Stammherde Schweinezucht u. -Mast. Pferdezucht (Hannoveraner).
Int. Roggen- u. Kartoffelb. Gründüng.

425. Stroppen, Rittergut ▯ mit Erbscholtisei Seiffersdorf. P. T. F 2. Kraschen (Kr. Guhrau) 3 km; E. Schlabitz 8, Gaisbach (nur Pers. u. Wagenldgn.) 7 km; Klnb. Heinzendorf-Kraschen 2,5 km; A. St. Stroppen; Ag. Guhrau; eK. Heinzendorf; kK. Seitsch.
Besitzer: Amtsrat Bernh. **v. Bernuth** auf Heinzendorf.
Fläche 177 ha: 110 Acker, 43 Wiesen, 9 Wasser, 8 Holz, 1 Park, 1 Garten, 5 Hof ꝛc. — Grundst.-R.-E. rd 2500 ℳ.
Wird von Heinzendorf (Nr. 388) aus bewirtschaftet. Torfstich.

426. Tarpen, Ritterg. ▯ (Bestandteil d. Herrsch. Seitsch-Tarpen s. Nr. 423). P. T. F 2. A. St. kK. Seitsch (Schles.) 2 km; E. Gaisbach 2 u. Schlabitz 5 km; Ag. Guhrau 10 km; eK. Heinzendorf.
Bes.: Carl **Gilka-Bötzow'**sche Erben auf Heyersdorf, Kr. Fraustadt.
Vorm. u. Bevollm.: Alfred Gilka-Bötzow auf Schwusen (Nr. 2313).
Pächter: Georg Hofmann. — 2 Assist.
Bkt. Bankverein Guhrau.
Fläche 275,4 ha: 260,2 Acker, 7,5 Wiesen, 7,7 Gärten, Wege, Hof ꝛc.
Grundst.-R.-E. 5601 ℳ.
Beteil. a. Molkerei u. Zuckerfabr. Guhrau.
Belg. Fohlenz., Schweinezucht u. -mast. Zuckerrüben- u. Weizenbau.

427. Tscheschkowitz, Ritterg ▯ m. Rustikalbesitz. P. T. F 10. eK. kK. Ag.

Herrnstadt (Kr. Guhrau) 4 km; E. Tscheschkowitz-Bienowitz 0,5 km; A. St. Gurkau.
Besitzer: Max **Mayer**, Major a. D. in Oberhof b. Schmolz (Nr. 160). Familienbes. seit 1859.
Bevollm.: Insp. A. Mayer, Oberlt. d. R. a. D.
Fläche 177 ha: 125,5 Acker, 13,5 Wiesen, 31,5 Holz, 2 Weide, 0,25 Wasser, 2,25 Park, 2 Hof 2c.
Grdst.-R.-E. 2556 *M.* — Bei Dampfmolkerei Kadlewe, Zuckerfabr. Guhrau, Zuckerstärkefabrik Nechlau beteiligt.
Viehaufz. z. eig. Bed. Zucht kaltbl. Pferde.

428. Tschirnau (Ober), Stiftsgut ▯ m. **Sulkau, Neuforge, Neuvorwerk** u. **Nd. Ellguth.** P. T. F 6 (Gutsverw.) u. 12 (Rentamt). A. St. eK. kK. Tschirnau; E. Kaltebortschen u. Saborwitz je 6 km; E. Ag. Guhrau (Bz. Breslau) 8 km. Autoverbindung mit Guhrau.
Bes.: **von Lestwitz'sches Fräuleinstift.** Seit 1722 im Besitz d. Fam. v. Lestwitz, s. 1788 Stiftung. – Postschlk. Bresl. 3571.
Kuratoren: Heinrich Graf Finck von Finckenstein auf Tschistey u. Geh. Reg.-Rat Dr. von Ravenstein, Landrat a. D. in Kraschen.
Verwalter*: Inspektor Karl Illner.
Rentmeister*: Hans von Unruh, Hptm. a. D — 3 Assistenten.
Brennereiverw.*: Alb. Kant.
Revierförst.*: Fritz Eifler, Sulkau.
Fläche 1342 ha: 871 Acker, 143 Wiesen, 10 Weideld., 242 Holz, 18 Wasser, 58 Hof 2c. — Grdst.-R.-E. 17433 *M.*
Brennerei. Dampfmühle. Dampfpflug.

429. Tschirnau (Nieder), Ritterg. ▯ (z. Majorat **Quaritz,** Kr. Glogau, gehörig). P. T. F 7. A. St. eK. kK. Tschirnau 1 km; E. Kaltebortschen 7 km; Ag. Guhrau (Bz. Breslau).
Bes.: Majoratsbesitzer Siegfried Frhr. **von Tschammer u. Quaritz,** Major a. D. auf Ndr. Tschirnau (s. Nr. 2292).
Inspektor*: Adolf Elschner.
Fläche 525 ha: 300 Acker, 125 Wiesen, 74 Holz, 13 Weide, 2 Wasser, 11 Hof.
Grundst.-R.-E. 6825 *M.*
Stärkefab. m. Dampfbetr. Dampfpflug. Schles. Rotvieh, bekannte Zuchtviehherde, Bullenverkauf.

430. Tschistey, Ritterg. ▯ m. Schäf.-Hof u. Ndr. Vorw. P. T. F 42. Ag. kK. Herrnstadt (Kr. Guhrau) 7 km; A. St. Gurkau; E. Tscheschkowitz-Bienowitz 4 km; eK. Sandewalde.
Bes.: Heinrich Graf **Finck v. Finckenstein,** Landesältester, Oberleutn. a. D.
Insp.*: Rudolf Marx.
1 Rechnungsführer, 1 Förster*.
Fläche 391 ha: 204 Acker, 110 Wiesen, 13 Weideld., 45 Holz, 19 Hof 2c.
Grundst.-R.-E. 6456 *M.*
Rote Ostfr. × schles. Rotvieh u. schwarzb. Ostfriesen. — Starker Rübenbau.
Beteil. an d. Zuckerfabrik Guhrau und d. Genossenschafts-Molkerei i. Guhrau.

431. Tschwirtschen, Fideikommißrittergut. ▯ P. T. kK. Schabenau 3 km; F 21. E. Schlichtingsheim 5 km; Ag. Guhrau; A. St. eK. Wendstadt.
Bes.: Alfred **Gilka-Bötzow,** Rittmstr. d. R. a. D. auf Schwusen (Nr. 2313).
Oberinsp.*: Schwarz in Schwusen.
Fläche 302 ha: 110 Acker, 34 Wiesen, 77 Weideland, 61 Holz, 7 Wasser, 13 Hof 2c. – Grdst.-R.-E. 5163 *M.*
Schwarzb. Ostfriesenstammherde.
Saatgutwirtschaft. Vermehrungsstelle von Kirsche-Pfiffelbach.

432. Waldvorwerk, Ritterg. ▯ P. T. F 4. eK. Herrnlauersitz 2 km; E. Oberbeltsch 3 km; Ag. Guhrau 12 km; A. St. Waldvorwerk; kK. Gr. Osten.
Bes.: A. **Gilka-Bötzow** auf Schwusen (Nr. 2313).
Insp.*: Stapel. — 1 Assist.
Fläche 289,2 ha: 256,1 Acker, 4,3 Wiesen, 1 Weide, 1,1 Wasser, 23,4 Holz, 0,4 Park, 0,5 Garten, 2,4 Hof 2c.
Grdst.-R.-E. 2541 *M.* — Schafzucht. Betrieb wie bei Nr. 397.

433. Wehrse, ehem. Domäne. ▯ P. T. F 1. E. A. Wehrse (Bz. Breslau); Ag. eK. kK. Herrnstadt 7 km; St. Gurkau.
Bes.: **Schles. Landgesellschaft m. b. H.** in Breslau 2, Grünstr. 46. (s. Nr. 15).
Gutsverw.*: Wyscik. — 1 Assist.
Fläche 172,7 ha: 76,8 Acker, 32,4 Wiesen, 54,5 Weide, 3,5 Holz, 1 Gart., 4,5 Hof 2c.
Grdst.-R.-E. 2178 *M.* — Dauerweiden. Schwarzb. Ostfriesen (Herdb.).

434. Wendstadt, Ritterg. ▯ P. T. F 3. kK. Schabenau 1,5 km; E. Nechlau 4, Schlichtingsheim u. Oberbeltsch je 7,5 km; A. St. eK. Wendstadt; Ag. Guhrau.

Beſ.: Walter **Rother**, Hptm. d. R. a. D. Bkt. Deutſche Bank Glogau, Prov.-Genoſſenſchaftsbk. u. Kreispark. Guhrau.
Inſpektor: Adolf Schinke.
Fläche 256 ha: 124,5 Acker, 56,9 Wieſen, 24,8 Weideland, 5 Teiche, 6,8 Holz, 4,5 Korbweiden, 10,3 Garten, Wege, Hof ꝛc. 23,2 ha an Anlieger verpachtet.
Grundſt.-R.-E. 3410 *M.*
Beteil. an Zuckerfabr. Glogau u. Molkerei Schlichtingsheim — Schwarzb. Oſtfrieſen. Pferde- u. Schweinezucht.
Intenſiver Hackfruchtbau.

435. Wierſewitz (Groß), Rittergut ▯ mit den Vorwerken **Waldvorwerk** u. **Balkanshof.** P. Ag. kK. Herrnſtadt (Kr. Guhrau) 8,5 km; T. F. Großwierſewitz; E. Herrnſtadt 8,5 od. Guhrau 9,5 km; A. St. Wierſewitz; eK. Sandewalde.
Beſitzer: Hans Freiherr **von Stoſch,** Major a. D. — Familienbeſ. ſ. 1780.
Inſpektor*: Pohl — 1 Förſter*.
Fläche 570 ha: 250 Acker, 81 Wieſen, 25 Weideld., 173 Holz, 2 Waſſer, 39 Park, Garten, Unland, Hofraum ꝛc.
Grdſt.-R.-E. 6752,76 *M.*
Rote Oſtfrieſen. Merinofleiſchſchafe.

436. Wierſewitz (Klein), Ritterg. ▯ m. Vorw. **Heidedorf.** P. T. Ag. kK. Herrnſtadt (Kr. Guhr.); F 2 Schlaube (Kr. Guhrau); E. Tſcheſchkowitz-Bienowitz 7, Herrnſtadt 9 km; A. St. Wierſewitz; eK. Sandewalde.
Beſ.: Eugen **Gieſe,** Oblt. d. Feldart. a. D. 1 Inſpektor. — Förſter*: Fiebak.
Brennereiverw.*: Paech.
Fläche 697,7 ha: 308,8 Acker, 64,7 Wieſen, 18 Weide, 256,1 Holz, 9,7 Waſſer, 3,5 Park, Garten, 36,9 Hof, Wege ꝛc.
Grundſt.-R.-E. 4771 *M.*
Brennerei (65000 l).
Merinoſchafe. Schwarzb. Oſtfrieſen.

437. Wikoline, Ritterg. ▯ m. Niederhof u. Schäferei. T. F 27. Ag. eK. kK. Herrnſtadt (Kr. Guhrau) 5 km; P. E. Wehrſe (Bz. Breslau) 2,5 km; A. St. Woidnig.
Beſitzer: Wolfgang **Frank,** Hptm. d. R., deutſch. Geſandter u. bevollm. Miniſter. Familien-Beſitz ſeit 100 Jahren.
Adminiſtrator*: Walt. Borſchdorf. 1 Brennereiverwalter*, 1 Förſter*.
Fläche 507,4 ha: 255,5 Acker, 33,5 Wieſ., 5 Weideld., 188,8 Holz, 7,5 Park, 1,5 Garten, 1,4 Waſſer, 11,2 Hof ꝛc.
Grdſt.-R.-E. 6840 *M.* - Dampfbrennerei.
Schleſ. Rotvieh, Zuchtbullen. Fohlenzucht. — Stark. Hackfruchtbau.

438. Woidnig, Staatl. Oberförſterei (m. Arbeiterhaus Schuberſee). P. E. T. F 85. Ag. eK. kK. Herrnſtadt (Kr. Guhrau) 5, Bhf. 6 km; A. St. Woidnig.
Beſitzer: **Preuß. Forſtfiskus.**
Oberförſt.*: Barchewitz, Amtsvorſt.
Vertreter: Hegemeiſter Tront.
8 Förſter*, 1 Forſtſekr.
Fläche 3470 ha: 100 Acker, 383 Wieſ., 2 Waſſ., 2910 Holz, 4 Gart., 50 Unland, Hof ꝛc. — Grundſt.-R.-E. 22000 *M.* Fläche z. T. an Polen gefallen.

439. Zapplau (Ober u. Nieder), Rttg. ▯ P. Conradswaldau-Nahrten 5 km; T. F 2. Schabenau; E. Nahrten 5 km; Ag. Guhrau 13 km; A. St. Schüttlau; eK. Ndr. Schüttlau; kK. Gr. Oſten.
Beſitzer: Hellmuth **von Lekow,** Rittmſtr. im ehem. 1. Garde-Drag.-Reg. a. D., Kreistaxator. – Familienbeſitz ſ. 1827. Poſtſchlk. Breslau 23889.
Inſpektor: Wermund.
Fläche 313 ha: 194 Acker, 20 Wieſen, 30 Weide, 53 Holz, 6 Waſſer, 10 Hof ꝛc.
Grundſt.-R.-E. 2826 *M.*
Schwarzw. Oſtfrieſenſtammherde (Herdbuchkalben). Fohlenaufz. Weidebetr.
Kartoffel- u. Rübenb. Handelsgetreide.
Licht u. Kraft v. d. Überlandzentr. Liegnitz.
Beteil. an Mühlenwerke AG., Zuckerfabrik AG. u. Molkerei GmbH. in Guhrau u. Stärkefabrik AG Nechlau.

440. Zeippern, Ritterg. ▯ P. T. F 6. kK. Schabenau 3 km; E. Schlichtingsheim 8, Nechlau 3 km; A. St. eK. Wendſtadt; Ag. Guhrau.
Beſitzer: Ernſt **Sucker.**
Fläche 240 ha: 100 Acker, 83 Wieſen, 35 Dauerweiden, 2,5 Waſſer, 2,5 Korbweiden, 10 Holz, 1,5 Park u. Garten, 5,5 Hof, Wege ꝛc. - Grdſt.-R.-E. 4212 *M.*
Rotb. Oſtfrieſen — Beteil. an Zuckerfb. Guhrau u. Molkerei Schlichtingsheim.

Herrſchaft Oderbeltſch ▯,

beſtehend aus den Gütern Nr. 441—443.

Beſitzer: Wilhelm **Gilka-Bötzow'ſche Erben** auf Oderbeltſch.

Bevollm.: Kurt Moeller, Rittmeister d. R. a. D.
Oberinspektor*: Bunzel in Oderbeltsch, Guts- u. Amtsvorsteher.
Gesamtfläche: 1065 ha. — Grdst.-R.-E. 12 932 *M.*

441. Linz, Ritterg. P. Conradswaldau-Nahrten; T. kK. Schabenau 3 km; E. Oderbeltsch 4 km; Ag. Guhrau 12 km; A. St. Waldvorwerk; F 9. eK. Herrnlauersitz.
1 Inspektor*.
Fläche 395 ha: 272 Acker, 40 Wiesen, 14 Weideland, 60 Holz, 2 Park, 3 Fischteiche, 4 Gräben, Wege, Hof ꝛc.
Grundst.-R.-E. 4300 *M.*
Schwarzb. Niederungsvieh. Zucht und Mast des dtschn. Edelschweines.

442. Oderbeltsch, Rittergut. P. T. F 3. eK. Herrnlauersitz 4 km; E. Oderbeltsch; A. Waldvorwerk; St. Austen; Ag. Guhrau; kK. Schabenau.
1 Verwalt., 1 Stärkemstr.*; 1 Gärtner*; 1 Förster*. — Rentamt.
Fläche 448 ha: 287 Acker, 60 Wiesen, 28 Weideld., 50 Holz, 4 Korbweiden, 5 Park u. Gärten, 4 Wasser, 10 Hof ꝛc.
Grundst.-R.-E. 5775 *M.*
Kartoffelmehlfabrik m. Dampfbetr.
Schwarzb. Niederungsvieh. Zucht von belg. Pferden u. engl. Fleischschafen.
Rüben- u. Kartoffelbau. Rieselwiesen.

443. Rabenau, Ritterg. m. Grdst. Nr. 1 **Austen.** P. T. F 8. eK. E. Herrnlauersitz 1 km; Ag. Guhrau 14 km; A. St. Austen; kK. Gr. Osten.
Fläche 222 ha: 125 Acker, 52 Wiesen, 22 Holz, 20 Korbweid., 1 Park, 1 Gärten, 1 Hof ꝛc. — Grdst.-R.-E. 2857 *M.*
Schles. rotw. Rindvieh. Dtsch. Edelschwein.

II. Güter innerhalb der Gemeinde- und Gutsbezirke.

444. Geischen. P. T. F. Saborwitz 3½ km; E. Heinzebortschen 1,5, Saborwitz 2 km; A. St. Bronau; Ag. Guhrau; eK. Geischen; kK. Tschirnau.

Gut Nr. 5. Bes.: Fritz **Rott.** F 2 Saborwitz. Bkt. Guhrauer Bankverein. Familienbesitz seit 1900.
Fl. 51,6 ha. — Grdst.-R.-E. 784 *M.*
Beteiligt an Zuckerfabrik AG., Dampfmühle AG. und Molkerei GmbH in Guhrau. — Schwarzb. Ostfriesen.

Gut Nr. 9. Bes.: Alfr. **Fiebig.**
Fl. 41 ha. — Grdst.-R.-E. 582 *M.*

Gut Nr. 22. Bes.: **Troelsieck.**
Fl. 36 ha. — Grdst.-R.-E. 507 *M.*

Gut Nr. 7. Bes.: Wilh. **Baer.**
Fl. 35 ha. — Grdst.-R.-E. 500 *M.*

Gut Nr. 17. Bes.: Erich **Girke.** F 12 Saborwitz.
Fl. 35 ha. — Grdst.-R.-E. 500 *M.*

Gut Nr. 4. Bes.: Rob. **Mai.**
Fl. 32 ha. — Grdst.-R.-E. 450 *M.*

445. Guhrau. P. T. F. E. Ag. St. eK. kK. Guhrau (Bz. Bresl.), Bhf. 1 km.

Gut. Bes.: **Stadtgemeinde Guhrau.** F 47.
Fl. 775 ha. — Grdst.-R.-E 5004 *M.*

Stadtgut ▯ mit Vorw. **Alt-Guhrau.** F 17 (Stdtg.) u. 183 (Altg.).
Bes.: Fr. Helene **Mindner,** geb. v. Brunn. Bkt. Guhrauer Bankverein u. Kreissparkasse Guhrau.
Bevollm.*: Hans Mindner. — 1 Assist.
Fl. 170 ha. — Grdst.-R.-E. 4887 *M.*
Intens. Zuckerrübenbau.

Gut Altguhrauerstr. 16. Bes.: Otto **Niederschuh.** F 140.
Fl. 57 ha. — Grdst.-R.-E. 1320 *M.*

Gut am Bhf. Bes.: **Zuckerfabrik Guhrau** AG. F 16 u. 7.
Fl. 83 ha. — Grdst.-R.-E. 1129 *M.*

446. Herrnstadt. P. T. F. E. Ag. St. eK. kK. Herrnstadt (Kr. Guhrau), Bhf. 1,6 km; A. Herrnstadt (Stadtvorw.).

Stadtgut Bahnhofstr. 206/7. Bes.: Kurt **Adam.** F 88. Konto b. d. Städt. Spark.
Fl. 49 ha. — Grdst.-R.-E. 678 *M.*
Schwarzb. Ostfriesen.

Stadtgut Rawitscher Chaussee 256. Bes.: Kurt **Schlichting,** Kgl. Oberamtmann. F 8.
Gutsbeamter: Krüger.
Fl. 100 ha. — Grdst.-R.-E. etwa 1600 *M.*
Ostpreuß. Zuchtvieh. Schweinezucht: veredelt. Landschwein.
Dampfziegelei (Beamter: Bittner).

447. Jästersheim. P. T. F. Ag. eK. kK. Guhrau (Bz. Breslau); E. Guhrau 4, Nahrten 5 u. Gaisbach (nur Pers. u. Wagenldgn) 3 km; A. St. Conradswaldau.

Freigut Nr. 24 u. 22. ▯ Bes.: Paul **Hoche.** F 181 Guhrau (Bz. Breslau).
Bkt. Kreissparkasse Guhrau.

Fläche 150,5 ha: 142 Acker, 4 Wiesen, 1,5 Park u. Garten, 3 Wege, Hof ꝛc. Grundst.-R.-E. 3210 *M.*
Beteil. an Guhrauer Zuckerfabrik, Molkerei u. Mühlenwerken. — Milch- u. Mastwirtsch. - Intens. Hackfruchtbau.

Schloßgut. ▯ Bes.: Max **Huck,** Rittmstr. d. R. a. D. F 24 Guhrau (Bz. Brsl.). Bkk. Bankverein Guhrau u. Spar- u. Dahrlehnskasse Jäschkersheim.
Beamter*: Carl Gollmer.
Fläche 151,5 ha: 128,5 Acker, 5 Wiesen, 2,5 Weide und Wege, 1 Wasser und Gräben, 12,5 Holz, 1,5 Garten, Park, 0,5 Hof ꝛc. — Grdst.-R.-E. 2900 *M.* Rübenbau. — Schwarzb. Niederungsv.

Freigut Nr. 20 u. Nr. 14. ▯
Besitzer: Karl **Günther.**
Familienbesitz seit 1885. F 31 Guhrau.
Fläche 166 ha: 139,5 Acker, 7 Wiesen, 17 Holz, 2,5 Garten, Park, Hof ꝛc.
Grundst.-R.-E. 2354 *M.* — Eigener Dampfdreschsatz. Beteil. an d. Guhrauer Molkerei, d. Guhrauer Mühlenwerken, d. Guhrauer Zuckerfabrik und d. Guhrauer Stärkefabrik in Nechlau. Schwarzb. Ostfriesen. Pferdeaufzucht. Rübenbau.

Gut Nr. 9 u. 10. Bes.: Hugo **Logsch.**
Fl. 44,7 ha. — Grdst.-R.-E. 708 *M.*

Gut Nr. 19. Bes.: Otto **Schön.**
F 208 Guhrau (Bz. Breslau).
Fl. 45,5 ha. — Grdst.-R.-E. 576 *M.*

448. Königsbruch. P. T. E. Ag. St. kK. Herrnstadt (Kr Guhrau) 9, Bhf 10 km; A. Herrnstadt (Stadtvorwerk); T. F. eK. Königsbruch (Kr. Guhrau).

Gut Nr. 7. Bes.: Alfred **Schwede.**
Fl. 40 ha. — Grdst.-R.-E. 663 *M.*

Gut Nr. 8. Bes.: O. **Bittner.**
Fl. 27 ha. — Grdst.-R.-E. 594 *M.*

Gut Nr. 2. Bes.: Herm. **Heinrich.**
Fl. 38 ha. — Grdst.-R.-E. 573 *M.*

Gut Nr. 3. Bes.: O. **Baum.**
Fl. 42 ha. — Grdst.-R.-E. 540 *M.*

Gut Nr. 5. Bes.: G. **Hierse.**
Fl. 31 ha. — Grdst.-R.-E. 483 *M.*

Gut Nr. 9. Bes.: O. **Littmann.**
Fl. 36 ha. — Grdst.-R.-E. 453 *M.*

Gut Nr. 6. Bes.: H. **Schmidt.**
Fl. 29 ha. — Grdst.-R.-E. 449 *M.*

449. Sallschütz. P. T. F. E. eK. Ag. Guhrau (Bz. Breslau) 5 km; Postautostation Klein Kloden 2½ km; A. St. Kloden; kK. Tschirnau.

Freigut. Bes.: Ernst **Körnich.**
F 127 Guhrau (Bz. Breslau).
Bkk. Kreissparkasse Guhrau.
Fl. 71,4 ha. — Grdst.-R.-E. 1260 *M.* Elektr. Licht- u. Kraftanlage.
Schwarzb. Niederungsvieh. Dtsch. Edelschwein. — Int. Zuckerrüben-, Kartoffel- u. Roggenbau.

Gut Nr. 5. Bes.: Otto **Höpfner.**
F 131 Guhrau (Bz. Breslau).
Fl. 35 ha. — Grdst.-R.-E. 633 *M.*

450. Saul (Klein). P. E. Wehrse (Bz. Breslau) 5½ km; T. F. Saborwitz; A. St. Bronau; eK. Gr. Saul; kK. Herrnstadt; Ag. Guhrau

Gut Nr. 3. Bes.: Gust. **Franzke.**
Fl. 50 ha. — Grdst.-R.-E. 754 *M.*

Gut Nr. 6. Bes.: Wilh. **Graefer.**
Fl. 54 ha. — Grdst.-R.-E. 715 *M.*

Gut Nr. 1. Bes.: Paul **Schwengber.**
Fl. 42 ha. — Grdst.-R.-E. 591 *M.*

Gut Nr. 5 u. 12. Bes.: Kurt **Remmler.**
Fl. 34 ha. — Grdst.-R.-E. 514 *M.*

451. Schlabitz. P. T. F. E. Schlabitz (Kr. Guhrau); Ag. St. eK. Guhrau 3,5 km; A. Gleinig; kK. Kraschen.

Lehngut. ▯ Bes.: Albin **Linke.**
F 184 Guhrau (Bz. Bresl.). — 1 Assist.
Familienbesitz seit 1830.
Fl. 201 ha: 185 Acker (durchweg system. drainiert), 10 Wiesen, 2 Holz, 1 Park, 3 Hof ꝛc. — Grdst.-R.-E. 4150 *M.*
Beteiligt an Dampfmühle, Molkerei u. Zuckerfabrik zu Guhrau u. Stärkefabr. in Nechlau. - Intensiver Hackfruchtbau.

Gut Nr. 31, 35, 36. Bes.: Edm. **Rothe.**
F 163 Guhrau (Bz. Breslau).
Bkk. Kreissparkasse Guhrau 213.
Fläche 86,5 ha. - Grdst.-R.-E. 1902 *M.* Elektr. Kraft u. Licht.
Oldenb. × Ostfriesen. — Milchwirtschaft. Intens. Hackfrucht- u. Körnerbau.

452. Seiffersdorf. P. T. F. Kraschen (Kr. Guhrau) 4½ km; E. Gaisbach 8 km; Klnb. Heinzendorf-Kraschen 2½ km; A. St. Stroppen; eK. Heinzendorf; kK. Seitsch; Ag. Guhrau.

Erbscholt. Nr 31. Bes.: **Schles. Landgesellschaft** in Breslau (s. Nr. 15).
Pächter: Karl Eulich.
F 16 Kraschen (Kr. Guhrau).
Fl. 90,1 ha. — Grdst.-R.-E. 1381 *M.*

Gut Nr. 36. Beſ.: Ad. **Hahm.**
Fl. 48 ha. — Grdſt.-R.-E. 761 *M.*
Gut Nr. 4. Beſ.: Alb. **George.**
Fl. 43 ha. — Grdſt.-R.-E. 568 *M.*
Gut Nr. 6. Beſ.: Alb. **Scholz.**
Fl. 33,5 ha. — Grdſt.-R.-E. 458 *M.*
Gut Nr. 24. Beſ.: Rob. **George.**
Fl. 35,5 ha. — Grdſt.-R.-E. 444 *M.*

453. Tſcheſchkowitz. P. T. F. Ag. eK. kK. Herrnſtadt (Kr. Guhrau) 4 km; E. Tſcheſchkowitz-Bienowitz 0,5 km; A. St. Gurkau.

Freigut. Beſ.: Roman **Fiedler.**
F 33 Herrnſtadt (Kr. Guhrau).
Fl. 90,5 ha. — Grdſt.-R.-E. 1350 *M.*
Schwarzb. Niederungsvieh.
Gut. Beſ.: Gottlob **Wuy.**
Fl. 26,2 ha — Grdſt.-R.-E. 479 *M.*

454. Weſchkau. P. T. F 7. kK. Seitſch (Schl.) 3,5 km; A. St. Stroppen; Ag. Guhrau; E. Schlabitz u. Gaisbach (n. Perſ.) je 7 km; eK. Heinzendorf.

Erbſcholtiſei. Beſ.: Oswald **Grüner.**
Poſtſchkt. Breslau 25409. Bkt. Prov.-Genoſſenſchaftsbank, Zwgſt. Guhrau.
Fl. 83,5 ha. — Grdſt.-R.-E. 1120 *M.*
Beteil. an Zuckerfbr. Guhrau. Elektr. Anl.
Schwarzb. Niederungsv. Warmblutpferde.

455. Wierſewitz (Neu), Gut ▯ i. Guts-Bez. Klein Wierſewitz. P. T. E. Ag. kK. Herrnſtadt (Kr. Guhrau) 9 km; F 4 Gimmel (Kr. Wohlau); A. St. Wierſewitz; eK. Sandewalde.
Beſ.: Theodor **von Keſſel,** Oberlt. a. D.
1 Wirtſchaftsbeamter.
Fl. 208 ha. — Grdſt.-R.-E. 1241 *M.*
Schwarzb. Oſtfrieſen. Dtſch. Edelſchwein.
Int. Weidewirtſchaft.

456. Zechen. P. T. E. A. Saborwitz 2,5, Bhf. 3,5 km; St. Bronau; eK. Groß Saul; kK. Herrnſtadt; Ag. Guhrau.

Erbſcholtiſei ſ. Nr. 414.

Freigut ▯ Nr. 2 mit 4, 7, 12.
Beſ.: Alfr. **Krauſe.** F 10 Saborwitz.
Nr. 2: Familienbeſitz ſeit 1759.
Inſpektor*: Max Schwengber.
Fl. 278 ha. — Grdſt.-R.-E. 3700 *M.*
Beteil. an Zuckerfabrik AG. u. Mühlenwerke AG. in Guhrau.
Schwarzb. Oldenburger. — Rübenbau.

Freigut Nr. 14. ▯ Beſ. Ferd. **Biedermann,** Amtsvorſteher. — F 4 Saborwitz.
Familienbeſitz ſeit 1797 in der Fam. Biedermann dch. Einheirat, ſeit 1667 in der Fam. Kabiſch, die im Mannesſtamm erloſchen iſt.
Bkt. Kreisſparkaſſe in Guhrau.
Fl. 134 ha. — Grdſt.-R.-E. 2284 *M.*
Bet. an Zuckerfabrik, Mühlenwerken u. Molkereigenoſſenſchaft in Guhrau.
Oldenburger. — Starker Rübenbau.

⊙ Gut Nr. 18. ▯ Beſ.: Arthur **Maetſchke.**
F 9 Saborwitz.
Fl. 120 ha. — Grdſt.-R.-E. 1818 *M.*

457. Züchen. P. eK. Herrnlauerſitz 5 km; T. F. Züchen 2 km; E. Ag. Guhrau 17 km; F 2. Klnb. Lübchen 1,5 km; A. St. Auſten; kK. Groß Oſten.

Herthahof. Beſ.: Guſt. **Hoffmann** in Liegnitz, Barkſtr. 14.
Pächter: Franz Littig.
Fl. 105 ha. — Grdſt.-R.-E. 1300 *M.*

6. Kreis Habelſchwerdt.

Größe: 791,582 Quadrat-Kilometer. — Einwohner: 59 622. — Landgemeinden: 91. — Gutsbezirke: 29. — Amtsbezirke: 21. — Städte: Habelſchwerdt mit 6283 Einw., Landeck mit 4845 Einw., Mittelwalde mit 2648 Einw. — Viehſtand: 3933 Pferde, 31127 Stück Rindvieh, 3436 Schafe, 11608 Schweine, 9289 Ziegen, — Lage: in dem ſüdlichſten Teile des Regierungsbezirks Breslau und der Grafſchaft Glatz, im Oſten, Süden und Weſten an die Tſchecho-Slowakei grenzend, umgeben von hohen Gebirgen. Bemerkenswerte Höhen ſind der Große Schneeberg (1412 m), der Kleine Schneeberg (1276 m), die Schwarze Koppe (1212 m), der Heidelberg (979 m), der Dreitannenberg

(735 m). — Die Güter gehören zur Münsterberg-Glatzer Fürstentums-Landschaft. — Bodenbeschaffenheit: höchst verschiedenartig infolge der gebirgigen Lage. Der durchschnittliche Grundsteuer-Reinertrag beträgt pro ha Acker 11,36 ℳ, Wiese: 16,45 ℳ, Wald: 4,31 ℳ. Von der Gesamtfläche sind 377,33 qkm Acker, 71,82 qkm Wiesen, 292,26 qkm Wald. — Gewässer (zum größten Teile in dem Gebirge entspringend): die Glatzer Neisse, die Wölfel, die Glatzer Biele, die Mohrau, der Kressenbach und die Erlitz, welche letztere die Grenze mit der Tschecho-Slowakei bildet. — Eisenbahnen: Breslau — Mittelwalde mit den Bahnhöfen: Habelschwerdt, Grafenort, Langenau, Ebersdorf, Schönfeld (Haltep.) und Mittelwalde; Glatz — Seitenberg mit den Stationen: Kunzendorf, Reyersdorf, Landeck, Olbersdorf u. Seitenberg.

Fabriken landw. Maschinen in Habelschwerdt, Kunzendorf und Altwaltersdorf; Kalkbrennereien in Altwaltersdorf, Grafenort, Kunzendorf, Mittelwalde, Rosenthal, Seitenberg und Nieder Thalheim; Mehlmühlen in 67 Orten; Leinenwebereien in Mittelwalde, Lauterbach, Schönfeld, Rosenthal, Wölfelsdorf und Thanndorf; Brauereien in Ebersdorf, Habelschwerdt, Kieslingswalde, Kunzendorf, Ober Langenau, Landeck, Mittelwalde, Rosenthal, Schreckendorf, Neu Waltersdorf, Seitenberg und Wölfelsdorf; Flachsröste in Oberlangenau u. Weißbrod; Zündholzindustrie in Habelschwerdt, Nieder Langenau und Langenbrück; Molkereien in Grafenort, Kunzendorf, Mittelwalde, Neu Waltersdorf und Wölfelsdorf; Glasfabriken in Kaiserswalde und Schreckendorf; Schneidemühlen in Grafenort, Kieslingswalde, Kunzendorf, Langenbrück, Schönau b. M.; Holzschleifen in Olbersdorf und Wölfelsdorf; Holzstoffabriken in Habelschwerdt, Landeck, Reyersdorf u. Neu Weistritz; Papierfabrik in Neu Weistritz; Pappen- und Kunstlederfabrik in Olbersdorf; Kohlensäurefabrik in Grafenort; Schachtelfabrik in Ebersdorf u. Habelschwerdt; Schotterwerke in Landeck u. Rosenthal. Bäder in Landeck, Langenau. Kurort Wölfelsgrund. — Die Elektrizitätsversorgung geht aus von der Stromeinkaufsgenossenschaft Glatz m. b. H. die ihren Strom zur Hälfte vom Bahnkraftwerk Mittelsteine Kr. Neurode, zur anderen Hälfte vom Elektrizitätswerk Schlesien in Breslau 1 bezieht.

Bildungsanstalten in Habelschwerdt: deutsche Oberschule in Aufbauform, höh. Mädchenschule (k.), höhere Knabenschule, Stickschule, kaufm. u. gewerbl. Fortbsch.; in Landeck: höh. Mädchensch. (k.), Stickschule, gewerbl. Fortbildungssch.; in Mittelwalde: Webereilehrwerkstätte, Stickschule, gewerbl. Fortbildungssch.

Kreisstadt Habelschwerdt.

Landgericht: Glatz. Amtsgerichte: Habelschwerdt, Landeck u. Mittelwalde.

Landrat [F 35 u. 61]: Dr. **Beyer.**
Kreisobersekretär: **Neugebauer.**
Kreisausschußobersekretär: **Menzel.**
Kreisbaumeister: **Otte.**
Kreiskasse: Oberrentmeister **Hoffmann.**
Kreisarzt: Medizinalrat Dr. **Duda.**

Kreistierarzt [F 45]: Vet.-Rat Dr. **Kempa**, zugl. Grenztierarzt f. d. Kr. Habelschwerdt.
Katasterdirektor: **Schreiber.**
Kreisschulrat: **Buchmann.**
Finanzamt [F 13]: Reg.-Rat **Ulrichs.**
Kulturamt in Frankenstein.
Hochbauamt in Glatz.
Gewerbeaufsichtsamt in Glatz.

I. Selbständige Gutsbezirke.

458. Erbzinswald, Waldgut mit den Forsthäusern I) **Ober Brand,** II) **Nieder Brand** und III) **Friedrichsgrund.** P. T. kK. Langenbrück (Bz. Breslau) von I und II 4, von III 2 km; E. Ag. eK. Habelschwerdt von I u. II 14 u. von III 16 km; A. f. I u. II Alt Weistritz, f. III Kaiserswalde; St. für I u. II Neuweistritz, für III Langenbrück; F Brand f. I u. II, Langenbrück f. III.

Bes.: **Stadtgem. Habelschwerdt** (s. 1684).
Verwalter*: Strauch, Forstverw. in Forsth. Wustung. — 1 Förster, 1 Hilfsförster, 1 Waldw.*
Fläche 1596,5 ha: 3,4 Acker, 11 Wiesen, 1580,1 Holz, 2 Unland, Hof 2c.
Grundst.-R.-E. 6756 *M.*

459. Heinzendorf, Ritterg. ▯ (Ant. d. Herrsch. Kunzendorf). P. T. E. A. St. Kunzendorf (Kr. Habelschwerdt) 4 km; F 20 Ullersdorf (Kr. Glatz); Ag. eK. Landeck; kK. Heinzendorf.

Besitzer: Georg **Müller,** Kommerzienrat in Leipzig, Jakobstr. 19.
Bkk. Deutsche Bank, Zwgst. Glatz.
Bevollm.: Güterdirektor G. Wagner in Kunzendorf (Nr. 462).
Inspektor*: L. Rothmund.
Revierförster*: A. Schramm.
Fläche 782 ha: 188 Acker, 32,5 Wiesen, 557,5 Holz, 4 Hof 2c.
Grundst.-R.-E. 9384 *M.*
Schwarzb. Ostfriesen. Schles. Rotvieh, Merinofleischschafe (Zuchtleiter: Schäfereidirektor Heyne-Leipzig).

460. Kaiserswalde, Rittergut P. T. Kaiserswalde (Kr. Habelschwerdt); F 1. A. St. kK. Langenbrück (Bez. Bresl.) 4 km; E. Reinerz 16 km; E. Ag. eK. Habelschwerdt 18 km.

Besitzerin: Frau Glasfabrik- u. Rittergutsbesitzerin Elisabeth **Pangratz.** Familienbesitz seit 1853.
Wirtsch.-Inspektor: Alfred Prause, Gutsvorsteher-Stellvertreter.
Fläche 234 ha: 71 Acker, 9 Wiesen, 7 Weide, 147 Holz.
Grdst.-R.-E. 461 *M.*
Schles. Gebirgsrotvieh.
Kristall- u. Farbenglasfabrik mit 3 Glasschleifereien (Betriebsl. Karl Köhl).

461. Konradswalde, Rittergut mit **Wolfsvorwerk** (Waldgut). P. T. St. kK. Konradswalde (Kr. Habelschwerdt); A. Neuwaltersdorf; E. Reyersdorf (nur f. Pers.) 3,8 und Kunzendorf a. d. Biele 5,7 km; Ag. F 59. eK. Landeck (Schles.).

Bes: Dr. oec. publ. Martin **Goldberg.**
Inspektor: Georg Milde.
Fläche 139,5 ha: 84 Acker, 10 Wiesen u. Weide, 45,5 Holz, 1 Garten, Hof 2c.
Grdst.-R.-E. 1634 *M.*
Schwarzb. Ostfriesen. Milch- u. Butterlieferung nach Bad Landeck.
Saatgutwirtschaft.

462. Kunzendorf, Ritterg. ▯ m. **Scheibenhof, Oberhof, Kirchvorwerk, Schäfereivorwerk** und **Frobelhof.** (Bildet mit den Nrn. 332 u. 459 eine Herrschaft.) P. T. E. A. St. kK. Kunzendorf (Kr. Habelschwerdt); F 16 (Schloß u. Güterdir.), 20 (Rentamt) Ullersdorf (Kr. Glatz); Ag. eK. Landeck.

Bes.: Georg **Müller,** Kgl. sächs. Kommerzienrat in Leipzig, Jakobstr. 19.
Bkk. Deutsche Bank, Zwgst. Glatz.
Bevollm.: Güterdirektor G. Wagner, Scheibenhof.
Stellv. Gutsvorsteher: Rentmeister O. Müller.
Inspektoren*: G. Gunsenheimer, Scheibenhof u. M. Beier, Frobelhof.
Revierförster*: G. Blaser.
Schloßobergärtner*: A. Wagner.
Brennmeister: A. Mitschke.
Betriebsf. (Elektr.-Werk): W. Koch.
Fläche 826,4 ha: 310,6 Acker, 50,6 Wiesen, 48,2 Weideld., 403 Holz, 8 Wasser,

5 Park, 1 Gärten, 7,2 Hof ꝛc.
Grdst.-R.-E. 11469 *M.*
Brennerei. Elektr. Werk. Sägewerk (Wasserkraft). Kalksteinbrüche (Dolomit), Kalköfen.
Schwarzbunte Ostfriesen. Schles. Rotvieh. Merinofleischschafe (Schäfereidir. Heyne-Leipzig). Vered. deutsch. Landschwein. Zucht belgisch. Pferde. Saatgutwirtschaft.

463. Landeck, Stadtfrst. P.T.E.F 174. A. St.Ag. eK. kK. Landeck (Schles.), Bhf. 1 km. (Die Hauptteile: Oberfreiheit, Harte u. Heidelberg liegen im Gem.-Bez. Landeck, die anderen 6 Reviere im Stadtbez. u. in d. Landgemeind. Olbersdf., Leuthen, Heidelberg, Voigtsdorf, Reyersdorf u. Karpenstein).
Besitzerin: **Stadtgemeinde Landeck.**
Oberförster: Borraß. F 114.
Förster*: Holdt in Landeck und Wagner in Voigtsdorf.
Fläche 1349 ha: dav. etwa 1300 Holz.
Grundst.-R.-E. 6353 *M.*

464. Lomnitz (Alt) Oberhof, Ritterg. P. T. A. St. kK. Alt Lomnitz (Kr. Habelschw.) 1 km; F 17 Grafenort; E. Grafenort 5, Altheide 7 km; Ag. eK. Habelschwerdt.
Bes.: Tierarzt Dr. **Veit** in Cosel OS., Frau Seminarlehrer **Zimmer** in Oberglogau, Dr. Josef **Veit** in Berlin, Frau Gutspächter **Kroner** in Altlomnitz, Lehrer **Marx** in Beinsdorf, Kaufmann **Teuber** in Habelschwerdt, Lehrer **Fritsch** in Pohldorf
Pächter: Kroner — Bkk. Spar- u. Darlehnskasse Altlomnitz.
Fläche 82,2 ha: 42,5 Acker, 8,2 Wiesen, 10 Weide, 19,5 Holz, 2 Garten, Hof ꝛc.
Grundst.-R.-E. 900 *M.*
Steinbruch. — Ostfriesenkreuzung.
Anerk. Saatgutwirtschaft.
Hierzu Freirichtergut **Pohldorf.**
Fl. 88,5 ha. — Grdst.-R. E. 600 *M.*

465. Nesselgrund, Staatl. Oberförsterei (z. T. im Kr. Glatz gelegen). P.E. Altheide (Kr. Glatz) 5 (zu Fuß 2) km; T. F. A. Nesselgrund; St. Pohldorf; Ag. Glatz, Habelschwerdt, Reinerz; eK. Habelschwerdt; kK. Altlomnitz.
Besitzer: **Preuß. Forstfiskus.**
Forstmeister*: Wrede. — 8 Förster*, 2 Forstsekretäre*, 8 Hilfsbeamte.
Fl. 4791 ha, davon 4696 ha Holzungen.
Grundst.-R.-E. 20 668,38 *M.*

466. Reyersdorf, Ritterg. P.T.E.F.A. St. kK. Reyersdorf (Schles); Ag. eK. Landeck 4 km; E (Fracht). Landeck u. Kunzendorf je 3 km.
Besitzerin: verw. Frau Oberamtmann Anna **Koeppel.**
Fl. 62 ha. — Grdst.-R.-E. 1215 *M.*
Bullenverkauf.

467. Schönau bei Landeck, Ritterg. m. Zubehör. P.T.F 36. Ag. eK. E. Landeck (Schles.) 5, Bhf. 6 km; A. St. kK. Reyersdorf.
Besitzer: **Friedrich Heinrich** Prinz **von Preußen** auf Camenz.
Bevollm.: Borchert, Generaldirektor, siehe Nr. 249/56.
Fl. 744,7 ha. — Grdst.-R.-E. 3856,41 *M.*

a) Dominium.

Pächter: Anders, Amtsvorsteher. Postschkk. Breslau 40221.
Fl. 60,5 ha: 20,7 Acker, 14 Wiesen, 23 Weide, 2,8 Garten, Hof ꝛc.
Von der Landwirtsch.-Kammer anerk. Weidebetrieb.

b) Forstfläche 670,2 ha.

Revierverw.: Oberförster Freysoldt in Camenz.
Förster: Mader in Schönau.

c) Sägemühle (Pächter Krain).

468. Waltersdorf (Nieder Alt), Ritterg. P.T.A.St.kK. Altwaltersdorf 3 km; E. Habelschwerdt Stadt 2½, Hptbhf. 5 km; F 91. Ag. eK. Habelschwerdt.
Besitzer: Hans **Legal.**
Pächter: Martin Thimm.
Fläche 86 ha: 66 Acker, 10 Wiesen, 8 Holz, 2 Park, Garten, Hof ꝛc.
Grdst.-R.-E. 1800 *M.*
Rote Ostfriesen. — Weidewirtschaft.

469. Waltersdorf (Ober Alt), Rittg. mit Vorw. **Pannewitz** u. m. **Rotergut** u. **Lindengut.** P. T. A. St. kK. Altwaltersdorf 2 km; E. Habelschwerdt Stadt (Pers.) 4, Habelschwerdt Hptbhf. (Fracht) 5 km; Ag. F 11. eK. Habelschwerdt.
Bes.: **Schles. Landgesellschaft** in Breslau (s. Nr. 15).
Inspektor*: Schnabel. — 1 Assist.

Rentmstr.*: Heinlein, zugl. Ziegeleiverwalter. — 1 Förster, 1 Ziegelmstr.
Fläche 428 ha: 220 Acker, 35 Wiesen, 60 Weideland, 113 Holz 2c.
Grdst.-R.-E. 6879 *M.*
Steinbruch. Dampfziegelei.
Besiedelung in Vorbereitung.

470. Waltersdorf (Neu), Rittg. □ m. Vorw. **Gottessegen** u. Rustikalbes. P. T. A. St. kK. Neuwaltersdorf (Kr. Habelschwerdt); F 43. Ag. eK. Habelschwerdt; E. Kunzendorf a. d. Biele 5, Habelschwerdt 7½ km.
Bes.: Carl **Taube,** Landesält., Kreisdep.-Pächter von Kieslingswalde (Nr. 479), Postschkk. Breslau 14334.
Inspektor*: Jos. Berneis.
1 Waldwärter*, 1 Gärtner*.
Fläche 290 ha: 150 Acker, 21 Wiesen, 92 Holz, 1 Wasser, 3 Park u. Garten, 5 Hof 2c., 18 parzellenweise verpacht.
Grundst.-R.-E. 3750 *M.* — Brauerei, Molkerei, Steinbrüche. — Schwarzb. Ostfriesen. — Starker Futterbau.

471. Wustung, Gutsbez. m. Forsth. bei Habelschwerdt und dem **Breiten Busch** bei Glasendorf. P. T. F 181. E. St. Ag. eK. kK. Habelschwerdt 3 km; A. Altweistritz.
Bes.: **Stadtgemeinde Habelschwerdt.**
Verwalter*: Forstverw. Strauch. 1 Hilfsförster*, 1 Hilfsjäger.
Fläche 525,5 ha: 9,5 Acker, 4 Wiesen, 510,2 Holz, 1,8 Hof 2c.
Grdst.-R.-E. 3356 *M.*

Majoratsherrschaft Grafenort □,

bestehend aus den Gütern Nr. 472—478.

Besitzer: Exzellenz Maximilian Reichsgraf **zu Herberstein** Frhr. zu Neuberg und Gutenhag, k. u. k. Kammerherr u. Oberleutnant a. D. 2c. auf Schloß Eggenberg b. Graz, zeitweise auch auf Schloß Herberstein (Steiermark).
Seit 1659 im Besitz der schles. Linie, seit 1669 Majorat, seit 1728 im Besitz der steierischen Linie der Grafen Herberstein.
Generalbevollmächtigter: Generaldirektor Dr. Schulte-Bäumighaus in Grafenort. F 7 Grafenort.
Landwirtschaft: 4 landw. Abteilungen mit 1 Oberinspektor*, 3 Inspektoren*, 1 Brennereiverwalter*, 1 Obergärtner*.
Forstwirtschaft: 4 Forstreviere mit 3 Revierförstern*, 3 Waldwärtern. — Forstamt F 12 Grafenort.
Rentamt: Rendant Weiner, Bürovorsteher Schindler in Grafenort. F 12 Grafenort; 2 Büroassistenten, 1 Buchhalterin.
Fläche 2203 ha: 879,21 Acker, 111,5 Wiesen, 89,75 Weideld., 11 Wasser, 1026,55 Holz, 6 Park, 9,50 Obst- u. Deputatgärten, 69,94 Wege, Hutung, Unland, Hof 2c. (davon 216,75 parzellenweise verpachtet.) — Grundst.-R.-E. 33652 *M.*
Gewerbliche Anlagen. Dampfbrennerei (129 000 l Kont.). Dampfmolkerei (Pächter: Reinhold Langer. F 6 Grafenort). Brettschneidemühle (Wasserbetrieb). Kalkbrennerei (Pächter: Ch. Maas-Eisersdorf). 3 Steinbrüche. Ziegelei. Eigene Schmiede u. Sattlerei.
Zuchtrichtung: Schwarzb. Niederungs- und Simmenthaler Rindviehherde. Merinofleischschafherde. Pferdetyp: Belgier.
Betriebsrichtung: Milchwirtschaft. Dauerweidenbetrieb. Rieselwiesen.
Die Güter sind durch Fernsprecher miteinander verbunden.

472. Grafenort, Rittergüter mit Zubehör: **Schloßhof, Niederhof, Moschenhof, Wasserhof, Ratschinhof** u. **Neuhof.** P. T. F. E. St. kK. Grafenort; A. Alt Lomnitz; Ag. eK. Habelschwerdt.

473. Lomnitz (Alt), Mittelhof, Rittergut. P. T. F. A. St. kK. Altlomnitz; E. Grafenort 5 km; Ag. eK. Habelschw.

474. Lomnitz (Alt), Niedergut, Ritterg. P. T. F. A. St. kK. Altlomnitz; E. Grafenort 4 km; Ag. eK. Habelschwerdt.

475. Herrnsdorf, Ritterg. P. T. F kK. Ullersdorf (Kr. Glatz) 2 km; E. Eisersdorf 3 km; A. St. Altwaltersdorf; Ag. eK. Habelschwerdt.

476. Langenau (Nieder), Ritterg. P. T. F 22. Bad Langenau (Bz. Breslau);

E. Bad Langenau 3 km; A. Ndr. Langenau; Ag. St. eK. kK. Habelschwerdt.

477. Hohndorf, Rittg. P. T. Bad Langenau (Bz. Breslau) 5 km; F 10. E. Ag. eK. kK. Habelschwerdt 6 km; A. Nieder Langenau; St. Lichtenwalde.

478. Brandbusch, Forstbez. P. T. F. A. St. Rosenthal (Kr. Habelschwerdt); E. Ebersdorf 4 km; Ag. Mittelwalde.

Anteil des Reichsgräflich Anton von Magnisschen Grundbesitzes ▯,

bestehend aus den Gütern Nr. 479/80.

Besitzer: Anton Reichsgraf **von Magnis** auf Eckersdorf Kr. Neurode.
Verwaltung s. Eckersdorf (Nr. 921/32). F 15 Glatz u. 2 Eckersdorf.

479. Kieslingswalde, Rittg. m. Mittelhof, Niederhof, Freigut u. den Forstparzellen **Glasegrund, Martinsberg** u. **Neuwaltersdorf.** P. F. A. St. kK. Kieslingswalde (Kr. Habelschwerdt); T. E. Ag. eK. Habelschwerdt 7 km.
Förster*: Ullrich u. Hohaus.
Pächter (250 ha): Carl Taube, Rittergutsbes. auf Neuwaltersdorf.
Insp.*: Jos. Jahnel.
Fläche 1171 ha: 261 Acker, 28 Wiesen, 8 Weide, 871 Holz, 1 Wasser, 2 Hof 2c.
Grundst.-R.-E. 8852 ℳ.
Steinbruch und Brettmühle.

480. Weißbrod, Ritterg. P. T. F 177. E. Ag. eK. kK. Habelschwerdt 2,5, Hptbhf. 0,5 km; A. St. Wölfelsdorf.
Pächt.: Willy Franke, Hptm. d. R. a. D.
Fläche 83 ha: 70 Acker, 12 Wiesen, 1 Weide. — Grdst.-R.-E. 2005 ℳ.

Majoratsherrschaft Mittelwalde ▯,

bestehend aus den Gütern Nr. 481—483.

Besitzer: Michael Karl Reichsgraf **von Althann** auf Schloß Zwentendorf a. d. Donau (Nieder-Österr.), zeitweise auch auf Schloß Mittelwalde (Schles.) — Seit 1653 im Besitze der Reichsgräfl. von Althannschen Linie.
Gutsverwaltung u. Rentamt [F 20 Mittelwalde (Schles.)]: Rentmeister* Geppert in Mittelwalde. — 1 Kanzleigehilfin.
Forstamt [F 51 Mittelwalde (Schles.)]: Forstmeister* Prause.
1 Forstingenieur, 1 Kontrollförst.*, 4 Revierförst.*, 2 Forstassist., 1 Kanzleigehilfin, 10 Heger*.
Gesamtfläche 5073 ha (dav. 822 parzellenweise u. 793 an Großpächter verpachtet u. 3458 Wald.) — Gesamt-Grdst.-Reinertrag 40091 ℳ.
Gewerbliche Anlagen: in Mittelwalde Kalkbrüche, Schmiede u. Stellmacherei, elektr. Licht- u. Kraftanlage, ein großer Dampfdreschsatz, Leinwandmangelbetrieb mit Wasserkraft, Schrotmühle mit Wasserkraft; in Lauterbach Schindelschneidemühle m. Wasserbetr., in Gläsendorf Dränröhrenerzeugung; in Wölfelsdorf Dampfbrauerei (Pächter: Wilhelm Franke in Rückers); Kunstgärtnerei (Pächter: Ambr. Pietsch).
Zuchtrichtung: Rote Ostfriesen u. Simmenthaler Kreuzung (Dauerweiden). Stammherde des deutsch. Edelschweines. Pferdezucht belg. u. Oldenb. Rasse. Brutanstalt f. Forellenzucht. Forellen-, Karpfen- u. Schleienteiche.
Betriebsrichtung: Milchwirtschaft. Rieselwiesen.
Die Güter und Försterein haben Fernsprechanschluß.

481. Mittelwalde, selbst. Gutsbez. (Mittelwalde Schloß, Gut u. Forst, Dreihöfe, Gläsendorf Gut u. Forst, Beuthenwald, Schreibendorf Forst, Kleinholz, Herzogswalde u. Schönau b. Mittelwalde). P. T. F. E. A. St. Ag. eK. kK. Mittelwalde (Schles.).
Pächter der Dominien Mittelwalde u. Herzogswalde u. d. Leinwandmangel: Paul Kittner in Mittelwalde. F 99. 1 Inspektor.
Pächter des Dom. Gläsendorf u. der Ziegelei: Sanitätsrat Dr. Jänisch in Wölfelsgrund.
Fläche 1862 ha: 453 Acker, 144 Wiesen, 1256 Holz, 9 Hof 2c.
Grdst.-R.-E. 12334 ℳ.

482. Schönfeld, selbst. Gutsbz. (Schönfeld Gut, Thanndorf-Forst, Neundorf-Forst u. Gut). P. T. E. St. kK. Schönfeld (Grafsch. Glatz); F 82. Ag. eK. Mittelwalde (Schles.); A. Lauterbach.
Pächter des Dom. Schönfeld: Sanitätsrat Dr. Jänisch in Wölfelsgrund. 1 Inspektor.
Fläche 2116 ha: 239 Acker, 83 Wiesen, 1777 Holz, 17 Hof ꝛc.
Grdst.-R.-E. 13043 ℳ.

483. Wölfelsdorf, selbst. Gutsbezirk (Wölfelsdorf-Gut [Ober-, Mittel- u. Niederhof], Urnitz-Gut u. Urnitz-Forst). P. T. A. St. kK. Wölfelsdorf; F 127. E. Ag. eK. Habelschwerdt 6,5 km.
Pächter d. Dom. Wölfelsdorf Wilhelm Ullrich, Major a. D. — 1 Inspektor.
Fläche 1095 ha: 527 Acker, 133 Wiesen, 425 Holz, 10 Hof ꝛc.
Grundst.-R.-E. 14 714 ℳ.

Herrschaft Schnallenstein,

bestehend aus den Gütern Nr. 484—486.

Nassau-Oranien-Niederländisches Familien-Fideikommiß.

Besitzer: **Friedrich Heinrich** Prinz **von Preußen** auf Camenz.
Bevollmächtigter: Generaldir. Borchert in Camenz (Nr. 249).
Revierverwalter: Oberförster* Hartnack in Rosenthal.
Forst- u. Rentkasse Rosenthal: Postschk. Breslau 11360.
1 Rentmstr. (Rendant)*, 1 Forstsekr., 6 Förster*, 1 Hilfsförster, 7 Waldwärter.
Försterei en: Wölfelsgrund I Hofeberg F 34, Wölfelsgrund II u. Landpflegestation F 27, Wölfelsgrund III Scheerberg F 35 Wölfelsgrund (Grafsch. Glatz); Stuhlseiffen F 5 Langenbrück (Bz. Breslau).
Gesamtfläche 4377,8 ha, meist Forst. — Grundsteuer-Reinertrag 16922,40 ℳ.

Forstamt **Rosenthal.** P. T. A. St. kK. Rosenthal (Kr. Habelschwerdt); E. Ebersdorf 3,9 km; F 33. Ag. eK. Mittelwalde. Umfaßt die Forstgutsbezirke:

484. Lichtenwalde, 485. Rosenthal, 486. Wölfelsgrund.

Gewerbl. Anlagen: Sägewerk in Langenbrück (Pächter: Wilhelm Rösner), Brauerei mit Gasthof in Rosenthal (Pächt.: Gust. Meißner), Schweizerei auf dem Großen Schneeberg (Pächter: Arth. Prasse, T. F. Glatzer Schneeberg), 2 Gasthöfe in Wölfelsgrund: Gast- und Kurhaus „Zur guten Laune" (Pächter Walter Reinhold, F 18) u. Hotel „Zur Forelle" (Pächt.: Herm. Knollmann, F 38 Wölfelsgrund, Grfsch. Glatz).

Herrschaft Seitenberg,

bestehend aus den Gütern Nr. 487—490.

Nassau-Oranien-Niederländisches Familienfideikommiß.

Besitzer: **Friedrich Heinrich** Prinz **von Preußen** auf Camenz.
Bevollmächtigter: Generaldir. Borchert in Camenz (Nr. 249).
Rentamt [F 9 Seitenberg (Grfsch. Glatz)]: Rentamtsverwalter Illmann, Amtsvorsteher u. Standesbeamter; Rendant Nixdorf, 1 Bauaufseher.
Forst- u. Rentkasse Seitenberg: Postschk. Breslau 24178.
Forsthäuser: Neugersdorf F 29 Seitenberg (Grfsch. Glatz), Mühlbach F 22 desgl., Kamnitz F 30 desgl., Heudorf F 47 desgl., Koblitzbach F 21 desgl. u. Klassengrund (öffentl. F in der Försterei).
Gesamtfläche 8911,2 ha mit 21220 ℳ Grundsteuer-Reinertrag.

a) in eigener Verwaltung:

487. Seitenberg, Domin. ▯ P. T. F 42. E. A. St. Seitenberg (Grafsch. Glatz); Ag. eK. Landeck; kK. Schreckendorf.
Administrator: Gutsverw. Peters.
Fläche 142,7 ha: 91,9 Acker, 36,2 Wiesen, 4,9 Gräserei u. Hutung, 2,5 Garten, 7,2 Hof ꝛc. — Rindviehaufzucht: schles. Rotvieh × Ostfriesen.

488. Oberförsterei **Seitenberg Ost.** F 19 Seitenberg (Grfsch. Glatz).
Revierverw.: Oberförster Koch in Seitenberg (O.-F. Eisenhammer-

Schreckendorf); 1 Rendant*, 1 Forstsekr.*, 1 Revierförst.*, 6 Först.*, 2 Hilfsförst., 4 Waldwärt.* — Fl. 4798 ha.

489. Oberförsterei Seitenberg West. F 18 Seitenberg (Grfsch. Glatz). Revierverw.: Oberförst. Biensfeldt in Seitenberg; 1 Rendant*, 1 Sekretär*, 1 Hegemeister*, 2 Först.*, 3 Hilfsförst., 5 Waldwärter*. — Fläche 3910 ha.

b) verpachtet:

490. Mohrau (Alt), Vorw. P. T. St. Wilhelmsthal (Kr. Habelschwerdt) 2 km; E. A. Seitenberg 3 km; Ag. eK. Landeck; kK. Schreckendorf. Pächter: Benedikt Reinelt. Fl. 34,9 ha: 25,7 Acker, 8,6 Wies., 0,6 Weide u. Hof 2c. — Grdst.-R.-E. 450 M.

c) gewerbliche Anlagen:

Fischzuchtanst. Seitenberger Fruchtsaftpresserei u. Fruchtweinkelterei (Pächter: Franz Völkel u. Emmo Richter, F 60 Seitenberg).

II. Güter innerhalb der Gemeinde- und Gutsbezirke.

491. Gläsendorf. P. T. E. Ag. eK. Mittelwalde (Schles.) 3½, Bhf. 4½ km; F. Gläsendorf (Kr. Habelschwerdt); A. St. Lauterbach; kK. Schönfeld.

Gut Nr. 1. Bes.: Artur **Jung.** Fl. 48,9 ha. — Grdst.-R.-E. 651 M.

Gut Nr. 16. Bes.: Franz **Schliemann.** Fl. 27 ha. — Grdst.-R.-E. 477 M.

492. Gompersdorf. P. T. F. E. St. Seitenberg (Grafsch. Glatz) 2½, Bhf. 1 km; Ag. eK. Landeck; A. Gersdorf; kK. Schreckendorf.

Gut. Bes.: Gotthard **Haensel.** Fl. 60 ha. — Grdst.-R.-E. 564 M.

Freirichterg. Bes.: Alfred **Rosenthal.** F 40 Seitenberg (Grfsch. Glatz). Inspektor*: Adam Fl. 51 ha. — Grdst.-R.-E. etwa 450 M. Milchwirtschaft.

493. Habelschwerdt. P. T. E. St. kK. eK. Ag. Habelschwerdt.

Stadtgut. Besitzer: Karl **Rauch.** Familienbesitz seit 1750. Bkt. Kommunalbank (Sparkasse). Fl. 61,6 ha. — Grdst.-R.-E. 1950 M Schwarzb. Ostfriesen. — Grassaatenbau.

Gut Nr. 137. Bes.: Hedwig **Jüttner.** Fl. 70,6 ha. — Grdst.-R.-E. 743 M.

494. Hain. P. T. E (Pers.). St. kK. Schönfeld (Grfsch. Glatz) 4 km; E. eK. Mittelwalde 9 km; A. Lauterbach; Ag. Habelschwerdt.

Gut Nr. 10. Bes.: Heinrich **Mader.** Fl. 36 ha. — Grdst.-R.-E. 597 M.

Gut Nr. 2. Bes.: K. **Weigang.** Fl. 31 ha. — Grdst.-R.-E. 456 M.

Gut Nr 3. Bes.: Julius **Elsner.** Fl. 30 ha. — Grdst.-R.-E. 450 M.

495. Hohndorf. P. T. Bad Langenau (Bz. Breslau) 5 km; F. E. Ag. eK. kK. Habelschwerdt 6 km; A. Ndr. Langenau; St. Verlorenwasser.

Gut Nr. 27. Bes.: Franz **Schößler.** Fl. 84 ha. — Grdst.-R.-E. 600 M.

496. Kieslingswalde. P. T. F. A. St. eK. Kieslingswalde (Kr. Habelschwerdt); E. Ag. eK. Habelschwerdt 8 km.

Gut Nr. 118. Bes.: Alb. **Gläsner.** Fl. 48 ha. — Grdst.-R.-E. 579 M.

Gut Nr. 128. Bes.: Herm. **Simon.** Fl. 34 ha. — Grdst.-R.-E. 463 M.

497. Konradswalde. P. E. Reyersdorf (Schles.) 4 km; T. F. St. kK. Konradswalde (Kr Habelschw.); A. Neuwaltersdorf; Ag. eK. Landeck.

Gut Nr. 68. Bes.: Albine **Rudeck.** Fl. 34 ha. — Grdst.-R.-E. 500 M.

Gut Nr. 40. Bes.: Paul **Werner.** Fl. 50,8 ha. — Grdst.-R.-E. 490 M.

Gut Nr. 30. Bes.: Alfr. **Hauk.** Fl. 55,5 ha. — Grdst.-R.-E 439 M.

Gut Nr. 13. Bes.: Karl **Werner.** Fl. 39 ha. — Grdst.-R.-E. 411 M.

Gut Nr 11. Bes.: Isidor **Klein.** Fl. 37,8 ha. — Grdst.-R.-E. 408 M.

498. Krotenpfuhl. P. T. E. Ag. St. eK. kK. Habelschwerdt 3 km; F. Krotenpfuhl; A. Alt Weistritz.

Gut Nr. 36. Bes.: Herm. **Hahn.** Fl. 51 ha. — Grdst.-R.-E. 1330 M.

Gut Nr. 6. Bes.: Franziska **Hatscher.** Fl. 33 ha. — Grdst. R.-E. 830 M.

Gut Nr. 3. Bes.: Jos. **Kuschel.** Fl. 31 ha. — Grdst.-R.-E. 760 M.

Gut Nr. 7. Bes.: Franz **Kuschel.** Fl. 29 ha. — Grdst.-R.-E. 746 M.

Gut Nr. 33. Beſ.: Joſef **Schneider.**
Fl. 28 ha. — Grdſt.-R.-E. 680 *M.*
Gut Nr. 18. Beſ.: Ernſt **Elsner.**
Fl. 24 ha. — Grdſt.-R.-E. 664 *M.*
Gut Nr. 31. Beſ.: Franz **Lengsfeld** in Schlegel. S. a. Nr. 328.
Fl. 20 ha. — Grdſt.-R.-E. 480 *M.*
Gut Nr. 34. Beſ.: Hermann **Kolbe.**
Fl. 18 ha — Grdſt.-R.-E. 450 *M.*
Gut Nr. 39. Beſ.: Klemens **Gebhardt.**
Fl. 18 ha. — Grdſt.-R.-E. 450 *M.*

499. Langenau (Ober). P. T. F. St. Oberlangenau (Bz. Breslau); E. Ebersdorf (Kr. Habelſchw.) (Fracht) 2—4 km u. Langenau Bad (Perſ. u. Stückg.) ½ km; A. kK. Ebersdorf; Ag. eK. Habelſchwerdt.

Freigut □ m Urbanhof-Verlorenwaſſer.
Beſitzer: Dr. jur. Fr. **Hegenſcheidt,** Landrat a. D. in Bad Langenau.
Pächt.: Ludw. Proske, Oberlangenau, (Beſ. d. Ritterg. Nr. 3116a).
F 5 Langenau (Bz. Breslau) Bad. Poſtſchk. Breslau 9521.
Inſp.*: Wendtlandt in Ob. Langenau.
Fläche 253 ha: 135 Acker, 42 Wieſen, 19,5 Weide, 1 Waſſer, 53 Holz, 2,5 Park, Garten, Hof ꝛc.
Grdſt.-R.-E. 4876 *M.* – Weidebetrieb. Schwarzb. Oſtfrieſenherde. Merino- u. Rambouilletſchafe. Pferdezucht (belg. Kreuzung). Deutſches Edelſchwein.

Freig Nr. 1. Beſ.: Friedr. **Stumpf,** Amtsvorſt. u. Kreistaxator. — 1 Aſſiſt.
Familienbeſ. ſ. etwa 200 Jahren.
F 21 Langenau (Bz. Brsl.) Bad. Poſtſcheckkonto Breslau 40154.
Fl. 113 ha: 55 Acker, 14 Wieſen, 10 Weide, 1 Waſſer, 30 Holz, 3 Park, Garten, Hof ꝛc. — Grdſt.-R.-E. 2200 *M.*
Rotb. Oſtfrieſen, Bullenverkauf. Vered. Landſchwein. — Angeſchl. der Gen.-Flachsröſterei Oberlangenau.

Freig. Nr. 50. Beſ.: Konrad **Rathmann.**
F 31 Langenau (Bz. Breslau) Bad.
Fl. 84 ha. — Grdſt.-R.-E. 1550 *M.*
Beteil. an Flachsgenoſſ. Ebersdorf.
Glatzer Gebirgsvieh, Bullenſtation.

Gut Nr. 50 (Marienhof). Beſ.: Erich **Jacobſen,** Fabrikbeſ. in Rosdzin.
Poſtſchkt. Breslau 22932.
F 6 Langenau (Bz. Bresl.) Bad.
Verwalter: Robert Geisler.
Fl. 52,5 ha. — Grdſt.-R.-E. 1000 *M.*
Rotb. Oſtfrieſen.

Gut Nr. 51. Beſ.: Rich. **Wolf.**
Fl. 63 ha. — Grdſt.-R.-E. 903 *M.*
Gut Nr. 41. Beſ.: Ernſt **Rupprecht I.**
Fl. 54,5 ha. — Grdſt.-R.-E. 809 *M.*
Gut Nr. 21 (Margaretenhof). Beſ.: Alfred **Lux.** — Poſtſchkt. Brsl. 58931.
Fl. 51,5 ha. — Grdſt.-R.-E. 738 *M.*
Gut Nr. 18. Beſ.: Martha **Elsner.**
Fl. 32 ha. — Grdſt.-R.-E. 668 *M.*
Gut Nr. 26. Beſ.: Berta **Reinſch.**
Fl. 42 ha. — Grdſt.-R.-E. 615 *M.*
Gut Nr. 148. Beſ.: Ernſt **Rücker.**
Fl. 31 ha. — Grdſt.-R.-E. 584 *M.*
Gut Nr. 21. Beſ.: Johann **Janocha.**
Fl. 34,5 ha. — Grdſt.-R.-E. 570 *M.*
Gut Nr. 14. Beſ.: Joſ. **Lux.**
Fl. 23,5 ha. — Grdſt.-R.-E. 497 *M.*
Gut Nr. 39. Beſ.: Franz **Heidrich** jun.
Fl. 29 ha. — Grdſt.-R.-E. 484 *M.*
Gut Nr. 78. Beſ.: Ernſt **Rupprecht II.**
Fl. 42 ha. — Grdſt.-R.-E. 479 *M.*
Gut Nr. 146. Beſ.: Rob. **Seipel.**
Fl. 25,5 ha. — Grdſt.-R.-E. 469 *M.*
Gut Nr 80. Beſ.: Emanuel **Krieſten.**
Fl. 33 ha. — Grdſt.-R.-E. 439 *M.*

500. Lauterbach. P. T. A. St. Lauterbach (Kr. Habelſchwerdt); F. E. Ag. eK. Mittelwalde (Schleſ.) 8 km; kK. Schönfeld.

Freigut. □ Beſ.: Michael Karl Reichsgraf **von Althann** (Nr. 481/3).
Fl. 75 ha. — Grdſt.-R.-E. 1953 *M.*
50 ha parzellenweiſe verpachtet. 25 ha an Paul Kitner in Mittelwalde (Nr. 481) verpachtet.
Schloß an Major a. D. Bilke vermietet

501. Melling. P. T. St. kK. E. Grafenort 2 km; F Melling; A. Altlomnitz; Ag. eK. Habelſchwerdt 7 km.

Freirichtergut. Beſ.: Paul **Greiff.**
Familienbeſitz ſeit 1836.
Poſtſcheckkonto Breslau 51584.
Fl. 59,8 ha. — Grdſt.-R.-E. 1506 *M.*
Landvieh × Oſtfrieſen (rotbunt).
Zucht des dtſch. Edelſchweins.

502. Mittelwalde. P. T. F. E. A. St. Ag. eK. kK. Mittelwalde (Schleſ.).

Gut Nr. 59. Beſ.: Gertrud **Nitſche.**
Fl. 44 ha. — Grdſt.-R.-E. 654 *M.*
Gut Nr. 174. Beſ.: Ernſt **Friemel.**
Fl. 33 ha. — Grdſt.-R.-E. 445 *M.*

503. Olbersdorf. P. T. F. Ag. eK. kK. Landeck (Schleſ.) 4 km; E. Olbersdorf 1 km; St. Nieder Thalheim.

Gut. Bes.: Paul **Hoffmann.**
Fl. 55 ha. — Grdst.-R.-E. 490 *M.*

504. Peucker. P. T. Lichtenwalde (Bz. Breslau) 2 km; E. Langenau Bad 8 km; A. St. kK. Rosenthal; T. Peucker; Ag. eK. Habelschwerdt.

Gut Nr. 26. Bes.: Wwe Anna **Zeisberg.**
Fl. 61,5 ha. — Grdst.-R.-E. 582 *M.*

505. Reyersdorf. P. T. F. E. A. St. kK. Reyersdorf (Schles.); Ag. eK. Landeck 4 km; E. Landeck u. Kunzendorf je 3 km.

Gut Nr. 97. Bes.: Rob. **Furche.**
Fl. 55 ha. — Grdst.-R.-E. 831 *M.*

506. Rosenthal. P. T. F. A. St. kK. Rosenthal (Kr. Habelschw.); E. Ebersdorf 4,5 km; Ag. eK. Mittelwalde.

Gut ▯ Nr. 35. Bes.: Robert **Rohrbach.**
F 17 Mittelwalde. — 1 Assistent.
Fl. 164 ha. — Grdst.-R.-E. etwa 1300 *M.*
Steinbrüche. Kalkwerk.

Gut Nr. 120. Bes.: Max **Stumpf.**
Fl. 75 ha. — Grdst.-R.-E. etwa 600 *M.*

Gut Nr. 65. Bes.: Karl **Exner.**
Fl. 60 ha. — Grdst.-R.-E. etwa 500 *M.*
Glatzer Gebirgsvieh. Weidewirtschaft.

Freigut Nr. 118. Bes.: Max **Exner,** Amtsvorsteher u. Schotterwerksbesitzer.
F 57 Mittelwalde. Postschk. 17465 Brsl.
Fl. 30 ha. — Grdst.-R.-E. etwa 250 *M.*
Glatzer Gebirgsvieh. Weidewirtschaft.

507. Schreckendorf. P. T. F. E. A. St. Seitenberg (Grfsch. Glatz) 3, Bhf. 1 km; Ag. eK. Landeck (Schles.); kK. Schreckendorf.

Gut. Bes.: Alois **Scholz I.**
Fl. 71 ha. — Grdst.-R.-E. 880 *M.*

Gut. Bes.: Paul **Scholz.**
Fl. 58 ha. — Grdst.-R.-E. 623 *M.*

Gut. Bes.: Jos. **Schettler.**
Fl. 56 ha. — Grdst.-R.-E. 460 *M.*

508. Waltersdorf (Alt). P. T. F. A. St. kK. Altwaltersdorf; E. Ag. eK. Habelschwerdt 5 km.

Gut. Bes.: Max **Rösner.**
Fl. 50 ha. — Grdst.-R.-E. 1111 *M.*

Gut. Bes.: Egon **Stoschek.**
F 161 Habelschwerdt.
Fl. 69 ha. — Grdst.-R.-E. 1018 *M.*

Gut. Bes.: Josef **Rose.**
Fl. 42 ha. — Grdst.-R.-E. 968 *M.*

Gut. Bes.: Albert **Faber.**
Fl. 52 ha. — Grdst.-R.-E. 879 *M.*

Ziegeleigut. Bes.: **Schles. Landgesellschaft** in Breslau (s. Nr. 15).
Fl. 43 ha. — Grdst.-R.-E. 848 *M.*

Gut. Bes.: Herm. **Faber.**
Fl. 39 ha. — Grdst.-R.-E. 846 *M.*

Gut. Bes.: Georg **Rauprich.**
Fl. 37 ha. — Grdst.-R.-E. 831 *M.*

Gut. Bes.: Paul **Kuschel,** Amtsvorsteher.
F 172 Habelschwerdt.
Fl. 32 ha. — Grdst.-R.-E. 713 *M.*

Gut. Bes.: Wilh. **Klinke.**
Fl. 33 ha. — Grdst.-R.-E. 616 *M.*

Gut. Bes.: Herm. **Wagner.**
Fl. 31 ha. — Grdst.-R.-E. 567 *M.*

Gut. Bes.: Kurt **Janetzky.**
Fl. 52 ha. — Grdst.-R.-E. 556 *M.*

Gut. Bes.: Josef **Faber.**
F 158 Habelschwerdt.
Fl. 28 ha. — Grdst.-R.-E. 546 *M.*

Gut. Bes.: Paul **Hatscher.**
Fl. 41,6 ha. — Grdst.-R.-E. 538 *M.*

Gut. Bes.: Florian **Klose.**
Fl. 21 ha. — Grdst.-R.-E. 533 *M.*

Gut. Bes.: Franz **Gellrich.**
Fl. 28 ha. — Grdst.-R.-E. 500 *M.*

Gut. Bes.: Maria **Mehlan.**
Fl. 33 ha. — Grdst.-R.-E. 498 *M.*

509. Weistritz (Neu). P. T. E. Ag. eK. kK. Habelschwerdt 6 km; A. Altweistritz; F. St. Neuweistritz.

Gut. Bes.: Theod. **Pabsch.**
Fl. 53 ha. — Grdst.-R.-E. 550 *M.*

Gut Nr. 14. Bes.: Josef **Mandel.**
Fl. 56 ha. — Grdst.-R.-E. 550 *M.*

Gut Nr. 15. Bes.: Alfred **Mader.**
Fl. 48 ha. — Grdst.-R.-E. 500 *M.*

7. Kreis Militsch-Trachenberg.

Größe: 930,670 Quadrat-Kilometer. — Einwohner: 47 708. — Landgemeinden: 133. — Gutsbezirke: 106. — Amtsbezirke: 25. — Städte: Militsch mit 3731 Einw., Prausnitz mit 1966 Einw., Sulau

mit 1042 Einw., Trachenberg mit 3630 Einwohnern. — Viehstand: 7741 Pferde, 31499 Stück Rindvieh, 3665 Schafe, 26743 Schweine, 5437 Ziegen. — Lage: im nördlichen Teile des Regierungsbezirks Breslau, grenzend an Polen. Die Güter gehören zur Oels-Militscher Fürstentums-Landschaft mit Ausschluß der zur Breslau-Brieger Fürstentums-Landschaft gehörigen Güter Altenau, Bartnig, Collande, Dambitsch, Herrschaft Freyhan, Gürkwitz, Körnitz, Kl. Krutschen, Labschütz, Ladziza, Mislawitz, Neuschloß, Rogosawe, Herrschaft Sulau, Fürstentum Trachenberg, Wangersinawe, Wildbahn, Wiersebene, Zwornogoschütz u. Freigut Berghof u. Borzenzine. — Bodenbeschaffenheit: leicht, aber ertragsfähig. Zahlreiche Teiche, in denen bedeutende Fischzucht getrieben wird, finden sich im ganzen Kreise vor. Der durchschnittliche Grundsteuer-Reinertrag beträgt pro Hektar Acker: 11,36 M, Wiesen: 15,27 M, Wald: 4,70 M. Von der Gesamtfläche sind: 453,96 qkm Acker, 248,00 qkm Wald, 103,25 qkm Wiesen. — Gewässer: der Hauptfluß ist die Bartsch, welche den Kreis in seiner ganzen Länge durchfließt, ferner die Brande, die Horle, das Polnische Wasser. — Eisenbahnen durchschneiden den Kreis im westlichen und östlichen Teile, und zwar: die Bahn Breslau—Korsenz—Posen mit den Bahnhöfen Trachenberg und Korsenz; die Oels—Gnesener Bahn mit den Bahnhöfen Kraschnitz, Wirschkowitz, Militsch und Freyhan; die Sekundärbahn Trachenberg—Herrnstadt mit den Stationen: Trachenberg, Klein Bargen und den Haltepunkten Wanglewe und Rogosawe; von Osten nach Westen die Kleinbahn Trachenberg—Sulmirschütz mit den Stationen bezw. Haltepunkten Trachenberg, Hermenau, Kanterwitz, Powitzko, Przittkowitz, Schätzke, Groß Ossig, Fürstenau, Steinerne Säule, Birnbäumel, Sulau, Protsch, Postel, Karmine, Kasawe, Schloßvorwerk, Militsch, Althammer, Grabofnitze, Bratschelhof, Gontkowitz, Tschunkawe, Ndr. Wiesenthal, Golkowe und die Abzweigung in südl. Richtung von Przittkowitz nach Prausnitz mit Dobrtowitz, Ellguth, Peterwitz und Prausnitz; die Kleinbahn Breslau—Trebnitz—Prausnitz mit den Stat.: Gürkwitz und Prausnitz.

Fabrik landw. Maschinen in Trachenberg; 1 Zuckerfabrik (in der Hand einer Akt.-Ges.) in Trachenberg; Maschinenfabriken in Militsch, Prausnitz und Trachenberg; Molkereien in Freyhan, Militsch, Prausnitz und Trachenberg; Dampfschneidemühlen in Karlstadt, Prausnitz, Schlabitz, Sulau, Trachenberg; Dampfmahlmühlen in Bogislawitz, Karbitz u. Nesselwitz; Mehlmühlen in Althammer-Goschütz, Bogislawitz, Collande, Eisenhammer, Hedwigsthal, Schloß Militsch, Nesigode, Klein Peterwitz, Prausnitz, Protsch, Schwiebedawe, Sulau u. Trachenberg; Stärkefabriken in Hermenau und Kl. Krutschen; Brauereien in Klein Peterwitz, Prausnitz u. Trachenberg; Genossenschaftsbrennerei in Militsch; Kartoffelflockenfabriken in Gellendorf u. Militsch; Genossenschafts-Flachsdörranstalt in Trachen-

berg; Wasserwerke und Gasanstalten in Militsch und Trachenberg; Kadaververwertungsanstalt in Prausnitz. — Mit elektrischer Energie versorgen den Kreis die Elektrizitätswerke Schlesien AG. in Breslau 1.

Bildungsanstalten in Militsch und Trachenberg: Mittelschule zugleich Vorbereitungsanstalt f. höh. Lehranstalten, gewerbl. Fortbsch.; in Prausnitz: gewerbl. Fortbildungsch.; auf dem Lande ländl. Fortbildungsschulen.

Kreisstadt Militsch (Bz. Breslau).

Landgericht: Oels. Amtsgerichte: Militsch, Prausnitz, Trachenberg.

Landrat [F1]: **Sperling.**
Kreisobersekretär: **Roegind.**
Kreiskasse: Rentmeister **Juckel.**
Kreisausschußoberinspektor: **Labitzke.**
Kreisspar- u. Kreiskommunalkassenrendant: **Neunast.**
Kreisbaumeister: **Michal.**
Kreisarzt [F40]: Dr. **Kroemer,** Med.-Rat.
Kreistierarzt [F56]: Dr. **John,** Veterinärrat in Militsch.
Katasterdirektor: **Galuschke.**
Kreisschulräte: **Hoffmann** u. **Rupprecht.**
Finanzamt [F121]: **Knoll,** Reg.-Rat.
Hochbauamt in Breslau.
Gewerbeaufsichtsamt in Breslau.
Kulturamt in Breslau.

I. Selbständige Gutsbezirke.

510. Altenau, Ritterg. ▯ P. E. Freyhan 6 km; T. F. A. St. Altenau; Ag. eK. kK. E. Militsch 8 km.
Besitzer: Georg H. **Lehmann,** Landesältester auf Bogislawitz.
Fläche 156 ha: 137 Acker, 9 Wiesen (dav. 3 Rieselw.), 7 Holz, 2 Park u. Garten, 1 Hof ꝛc.
Grdst.-R.-E. 1685 ℳ — Gründüngung.

511. Althammer-Goschütz, Ritterg. ▯ (zur Fr. Standesherrschaft Goschütz gehörig). P. T. eK. kK. Goschütz (Kr. Großwartenberg) 3,5 km; F4 Brustawe; E. Frauenwaldau 5 km; A. St. Brustawe; Ag. Militsch.
Besitzer: Heinrich Graf **von Reichenbach-Goschütz,** Freier Standesherr auf Goschütz (Nr. 1904/17).
Pächter: Rob. Loebner in Goschütz-Neudorf (Nr. 1914), teilw. i. Parz. verp.
Fläche 295,3 ha: 217,3 Acker, 35 Wiesen, 6 Weide, 3 Holz, 32 Wasser, 2 Hof ꝛc. — Grdst.-R.-E. 2855 ℳ

512. Bogislawitz, Coschine u. **Rackelsdorf,** Rittergüter ▯ m. Vorw. **Comlowe.** P. T. F1. E. eK. kK. Freyhan 4 km; A. St. Altenau; Ag. Militsch.
Bes.: Georg H. **Lehmann,** Hauptm. a. D. u. Landesältester. – Postschtk. Bresl. 7842. Bfk. Nr. 87 Kreisspark. Militsch, Dir. d. Diskontogesellsch. Fil. Breslau. 1 Insp.*, 1 Rentmstr.*, 2 Rechngsf., 1 Brenn.-Vw.*, 1 Ziegelmeist.*, 1 Assist.
Fl. 565 ha: 444 Acker, 52 Wiesen, 50 Holz, 5 Wasser, 5 Park u. Gärten, 9 Hof ꝛc.
Grdst.-R.-E. 7557 ℳ — Dampfziegelei. Dampfwalzenmühle. Spiritusbrennerei. Dampfmolkerei. Kartoffeltrocknung. — Schweinezucht: Yorkshire. Fischzucht (Karpfen).

513. Brustawe, Allodialg. ▯ m. **Neuvorwerk** u. **Eisenhammer.** P. T. F1 (Gut) u. 2 (Schloß). A. St. eK. Brustawe; E. Frauenwaldau u. Kraschnitz je 7 km; Ag. Militsch; kK. Ob. Frauenwaldau (Schloßk. Brustawe).
Bes.: Bernhard Graf **zu Stolberg-Stolberg,** Major vorm. à l. s. der Armee. — Familienbesitz seit 1865.
Insp.: Graf Westphalen. — 1 Assist., 1 Rechnungsf., 1 Först.*, 1 Gärtn.*.
Fläche 1637,5 ha: 282,2 Acker, 42,9 Wies., 54,5 Weide, 645,3 Holz, 277,2 Teiche, 7,7 Park u. Garten, 73,5 Hof, Wege ꝛc., 249,9 in Parz. verp., 4,3 Ziegelei.
Grundst.-R.-E. 10982 ℳ — Ziegelei. Rindviehz.: rote Ostfriesen (Zuchtbullen und Kalben zum Verkauf). — Fischzucht: Karpfen u. Schleien.

514. Dambitsch, Ritterg. ▯ P. T. F10. Klnb. Ag. A. eK. kK. Prausnitz (Bz.

Breslau) 3 km; E. Gellendorf-Stroppen 7 km; St. Kl. Peterwitz.
Bes.: Willy **Zedler**, Major a. D.
Inspektor: Oskar Stalke.
Fläche 279 ha: 221 Acker, 20 Wiesen, 21,5 Holz, 9 Weide, 0,4 Wasser, 1,6 Park, Garten, 3 Hof ꝛc.
12 ha Siedelungsland verpachtet.
Grundst.-R.-E. 3330 *M.*
Schwarzb. Niederungsvieh. — Rübenbau.

515. Frankenberg, Fideikommiß (seit 1832). ▯ P. T. F 4 Kraschnitz; E. Kraschnitz u. Wirschkowitz je 5 km; A. Zwornogoschütz; St. Melochwitz; eK. Wirschkowitz; Ag. kK. Militsch.
Bes.: Hans-Heinrich Frhr. **von Wechmar,** Oberlt. a. D. u. Majoratsbesitzer auf Zedlitz (Nr. 1509). — 1 Förster.*.
Pächt.: Oscar Reimann. — 1 Inspekt.*. Postschkk. Breslau 36568.
Fläche 440,9 ha: 204,6 Acker, 25,8 Wiesen, 181,2 Holz, 10,7 Weidenld., 1,5 Wasser, 3,6 Garten, 13,4 Hof ꝛc.
Grundst.-R.-E. 3719 *M.*
Beteilig. an Brennerei u. Molkerei in Militsch. — Schwarzb. Ostfries. Bullenverkauf. Belg. Pferdezucht. Schweinezucht. Fischzucht. — Elektr. Anlage.

516. Guhre, Ritterg. ▯ P. T. F 2. E. eK. Freyhan 4 km; A. St. kK. Strebitzko; Ag. Militsch.
Besitzer: Josef **Janicki.** — 1 Insp. Postschkk. Breslau 60327.
Fläche 362 ha: 239 Acker, 30 Wiesen (dav. 15 Rieselw.), 36 Holz, 1,5 Wasser, 10 Weide, 2 Park, 1,5 Gärt., 12 Gräben, Hof ꝛc. 30 ha Siedelungsland verp.
Grundst.-R.-E. 3084 *M.* Schwarzb. Niederungsvieh. Große Schweinezucht mit Mast. Oldenb. Fohlenzucht.
Anerkannte Kartoffelsaatgutwirtschaft, Luzerneanbau.

517. Jawor, Ritterg. ▯ P. T. F 12. E. eK. kK. Freyhan 4 km; A. St. Strebitzko; Ag. Militsch.
Besitzer: Paul **Kampe.**
Fläche 112 ha: 93 Acker, 9 Wies., 5 Weideland, 0,5 Wass., 3 Holz, 0,5 Park, 0,5 Gart., 0,5 Hof ꝛc.
Grundst.-R.-E. 1128 *M.*
Oldenburg. Rindvieh. Zucht des dtsch. Edelschweines. Bullen- u. Eberverk. Rebhuhnfarbene Hühner (Italiener). Türk. Enten. — Gemüsebau. — Selbsttätige Wasserleitung.

518. Karmine, Ritterg. ▯ P. T. F 86. Ag. eK. kK. Militsch (Bz. Brsl.) 7 km; Klnb Karmine; A. Protsch; St. Melochwitz.
Besitzer: Rudolf **von Salisch,** Königl. Oberförst. a. D. auf Postel (Nr. 525). Familienbesitz seit 1888.
Fläche 127 ha: 95 Acker, 21 Wiesen, 11 Holz. — Grdst.-R.-E. 1068 *M.*
Rote Ostfriesen, Bullenverkauf.
Pächter d. Hauses: Maj. Steudner. F 57 Militsch (Bz. Breslau).

519. Körnitz, Ritterg. ▯ P. T. F 35. Ag. eK. kK. Trachenberg (Schles.) 6 km; E. Kl. Bargen 1,5 km; A. Beichau; St. Schmiegrode.
Bes.: Heinrich **Igel,** Landesältester. 1 Assist. — Postschkk. Breslau 21031.
Fläche 165,5 ha: 131 Acker, 20 Wiesen, 5 Korbw., 1,5 Park u. Garten, 8 Hof ꝛc.
Grundst.-R.-E. 3360 *M.* — Eingetrag. schwarzb. Ostfriesenstammherde. Groß. deutsch. Edelschw. Kaltblutpferdezucht.
Zuckerrüben, Weizen- und Flachsbau, Braugerste. Gründüngung.
Beteil. an Molkerei Trachenberg.
Elektr. Anlage, Strom von Tschechnitz.
Anerkannte Lehrwirtschaft.

520. Kraschnitz, „Waldgut Herrschaft Kraschnitz" ▯ besteh. a. den Ritterg. **Kraschnitz** (m. Kraschnitz-**Dammer** nebst **Hammer** mit **Politz**) u. Rustikalbes. P. T. F 17. E. A. St. Kraschnitz, Bhf. 2 km; Ag. kK. Militsch; eK. Wirschkowitz.
Bes.: Leopold Graf **von der Recke von Volmerstein.** — Familienbesitz s. 1845.
Rentmeister*: Paul Dannenberg.
Insp.*: Paul Gerstmann. — 1 Assist.
Hegemst.*: Karl Günther; 1 Hilfsförst. 1 Hilfsjäg., 1 Fischmstr., 1 Waldwärt.*
Fläche 1517 ha: 287 Acker, 115 Wiesen u. Weide, 427 Holz, 6,3 Wasser, 18 Park u. Garten, 37 Hof ꝛc.
Grdst.-R.-E. 11665 *M.* — Wassermühle.
Pferdezucht. Rindviehzucht Ostfriesen. Schweinezucht. Bedeutende Karpfen- und Schleienzucht.

521. Krutschen (Klein), Ritterg. ▯ P. T. E. (Fracht). F 3. Ag. eK. kK. A. Prausnitz (Bz. Breslau) 1 km; E. (Pers.) Obernigk 10 km; St. Kl. Peterwitz.
Besitzer: Victor **Schlesinger.**
Familienbesitz seit 1869.
Postschkk. Breslau 1641.
Inspektor*: Beyer.

Fläche 185 ha: 156 Acker, 22 Wiesen, 2 Wasser, 5 Gärten, Hof ꝛc.
Grdst.-R.-E. 2112 *M.* — Stärkefabrik.
Schwzb. Niederungsvieh. – Kartoffelbau.

522. Labschütz, Ritterg.▯ m. Schäferei u. 2 Rustikalst. (bildet mit Nr. 1763 ein Familienfideikommiß). P. Bargen (Schles.) 5 km; F 14 Stroppen (Kr. Trebnitz, Schl.); E. Gellendorf-Stroppen 7 und Klein Bargen 2,5 km; A. Beichau; St. eK. kK. Groß Bargen; T. Ag. Trachenberg 7 km.
Bes.: Georg **von Lucke,** Rittmstr. a. D., Landesält. Familienbesitz seit 1871.
Inspektor*: Hermann Linder.
Förster wie in Raschewitz (Nr. 1763).
Fläche 565 ha: 397 Acker, 33 Wiesen, 103 Holz, 32 Park, Garten, Hof ꝛc.
Grdst.-R.-E. 6075 *M.*

523. Lindental, Ritterg. P. E. Freyhan 8 km; T. F 8. Klnb. eK. Gontkowitz 4 km; A. St. kK. Strebitzko; Ag. Militsch.
Besitzer: Friedrich **Justus.**
Fläche 68,4 ha.: 52,3 Acker, 12,1 Wiesen, 2,5 Holz, 0,5 Park, 0,5 Garten, 0,5 Hof ꝛc.
Grdst.-R.-E. 779 *M.*
Ostfriesen-Edelschweine. — Kartoffelbau.

524. Neuwalde, Ritterg. P. T. F 79. E. eK. kK. Ag. Militsch (Bz. Breslau) 7,5 km; A. St. Steffitz.
Bes.: Rich. **Jüttner,** Domänenpächter in Wallendorf (Nr. 737).
Administrator*: Paul **Schade.**
Fläche 141 ha: 76 Acker, 20 Wiesen, 1 Weide, 0,5 Wasser, 27 Wald, 3 Park u. Garten, 12 Wege, 1,5 Hof ꝛc.
Grdst.-R.-E. 900 *M.*

525. Postel, Ritterg.▯ mit 142 ha Forst in Protsch. P. T. F 86. Ag. eK. kK. Militsch (Bz. Breslau) 8 km; Klnb. Postel; A. Protsch; St. Melochwitz; ev. Privatkirche in Postel.
Bes.: Rudolf **von Salisch,** Kgl. Oberförster a. D. Fam.-Bes. seit 1826.
Fläche 984 ha: 147 Acker, 50 Wiesen, 787 Holzungen. — Grdst.-R.-E. 5864 *M.* Baumschulen.

526. Protsch, Ritterg.▯ P. Ag. E. T. F 25. eK. kK. Militsch (Bz. Breslau) 8 km; Klnb. A. Protsch; St. Melochwitz.
Besitzer: Anton **Reymann.**
Postschkk. Breslau 38463.
Bevollm.: Georg Wodarz, Fregattenkapitän a. D. — 1 Assist., 1 Ziegelmeister*, 1 Brennereiverw.*, 1 Gärtner*.
Fläche 508 ha: 231 Acker, 60 Wiesen, 203 Wald, 3 Gärten, 11 Hof ꝛc.
Grdst.-R.-E. 4476 *M.* — Rieselwiesen. Brennerei, Dampfzieg. mit Ringofenbetrieb. — Schwarzb. Ostfriesen.

527. Rogosawe, Ritterg.▯ P. T. F 3 Bargen (Schles.) 0,4 km; E. Rogosawe; A. Beichau; Ag. Trachenberg; St. eK. kK. Gr. Bargen.
Besitzer: Alexander **Müller**'sche Erben: Frl. Hulda **Müller,** Erich **Biebig,** Major a. D. (verfüggsber.). — 2 Assist. Familienbesitz seit 1872.
Postschkk. Brsl. 17183.
Fläche 148,8 ha: 111,5 Acker, 15 Wiesen, 8,5 Weide, 1 Wasser, 3,9 Holz, 1,2 Park, 2,1 Garten, 5,3 Hof ꝛc.
Grundst.-R.-E. 2850 *M.*
Schwarzb. Niederungsvieh, Zuchtviehverkauf. — Anerk. Saatzuchtwirtschaft.

528. Schwiebedawe, jetzt Frankenberg s. Nr. 515.

529. Strebitzko, Rittg.▯ m. Vorwerken **Nieder Strebitzko** u. **Schadehof.** P. T. F 4. eK. kK. E. Freyhan 4 km; A. St. Strebitzko; Ag. Militsch.
Bes.: vw. Frau Maria **Schade,** geb. Heintel.
Bevollm.: Fritz Schade, Rittergutspächter in Lamsdorf (Nr. 3538).
Insp.*: Reimann. — 1 Assist., 1 Först*.
Pächter von Ndr. Strebitzko (165 ha): Benno Linke, Lt. a. D. — 1 Assist.
Fläche 810,2 ha: 499 Acker, 52,5 Wiesen, 226,8 Holz, 2,7 Wass., 2 Park, 5 Garten, 22,2 Wege, Hof ꝛc.
Grundst.-R.-E. 6445 *M.*
Elektr. Licht- und Kraftanlage.
Kartoffeltrocknung; Dampfziegelei mit Feldofen. — Rindviehzucht Pferdezucht. Schweinezucht. — Zuckerrübenb.

530. Tschunkawe (Groß), Fideikom.▯ (seit 1832). P. T. F 1. eK. Gontkowitz 2 km; E. Tschunkawe; A. St. Wiesenthal; Ag. Militsch; kK. Strebitzko.
Bes.: Hans-Heinr. Frhr. **von Wechmar,** Oberlt. a. D. u. Majoratsbes. auf Zedlitz (Nr. 1509). — 1 Förster*.
Pächter: Otto Liedelt, Oberlt. a. D.
Fläche 466,8 ha: 277,5 Acker, 52,7 Wies., 115,2 Holz, 4,5 Weidelb., 3,5 Garten, 13,4 Wasser, Wege, Unland, Hof ꝛc.
Grundst.-R.-E. 4460 *M.* — Schwarzb Niederungsvieh. Oldenb. Pferdezucht

531. Wangersinawe, Ritterg. ▯ P. T. Klnb (Fracht). A. St. eK. kK. Sulau 3 km; F 42. Ag. E. Militsch (Bz. Breslau) 7 km.
Bes.: Bernhard **von Martitz.**
1 Beamter, 1 Brenner.
Fläche 188 ha: 157,6 Acker, 15,3 Wiesen, 4,4 Weide, 0,6 Wasser, 2,5 Rieselwiesen, 1,1 Park, 1 Garten, 5,5 Hof ꝛc.
Grdst.-R.-E. 2125 *M.* — Brennerei. Ostfries. Rindvieh. Großes Edelschwein Zucht u. Mast. — Körner-, Futterrüben- u. Kartoffelbau.

532. Wensewitz, Rittergut P. T. E. eK. kK. Freyhan 4 km; A. St. Strebitzko; Ag. Militsch.
Besitzer: Karl **Bartenstein.**
Fläche 112,2 ha: 50 Acker, 10,2 Wiesen, 5,2 Weide, 38,2 Holz, 1,3 Wasser, 4,4 Hof ꝛc. — Grundst.-R.-E. 825 *M.* Weide- u. Saatgutwirtschaft.

533. Wiesenthal (Ober), Rittg. ▯ P. T. F 10. eK. Gontkowitz 5 km; Klnb. Ndr. Wiesenthal 2 km; E. Freyhan 9 km; A. St. Wiesenthal; Ag. Militsch; kK. Strebitzko.
Bes.: Frau Ernestine **Schrape,** geb. Kuke. — 1 Assistent.
Familienbesitz seit 1899.
Generalbevollm.: Heinr. Schrape. Postschkk. Breslau 71492.
Fläche 309,7 ha: 242 Acker, 15 Wiesen, 40 Holz, 4 Park, 1,3 Gärten, 7,4 Hof ꝛc. 24 ha Acker als Siedlungsland verp.
Grdst.-R.-E. 2310 *M.* Angeschl. der Militscher Kartoffeltrocknungsgesellsch. u. d. Militscher Gen.-Molkerei. Eig. elektr. Anlage. - Schwarzw. Ostfriesen.

534. Zwornogoschütz, Rttg. ▯ P. Kraschnitz 3 km; T. E. eK. Wirschkowitz 1,5, Bhf. 3,7 km; A. Zwornogoschütz; St. Melochwitz; Ag. F 12. kK. Militsch (Bz. Breslau).
Besitzer: Siegfried **von Grolman,** Vortr. Rat a. D., Generallandschaftsdirektor. Postschkk. Breslau 24493.
Bevollm.: Admin.* Herm. Freytag.
Fläche 258,7 ha: 156 Acker, 32 Wiesen, 59 Holz, 2,3 Wasser, 8,8 Park, Garten, Obstgärten, Hof ꝛc.
Grdst.-R.-E. 2205 *M.* — Beteiligung an Zuckerfb. Bernstadt, Genoss.-Brennerei Militsch, Genoss.-Molkerei Militsch.

Freie Minderstandes- und Fideikommißherrschaft Freyhan ▯,
bestehend aus den Gütern Nr. 535—539.
Besitzerin: vw. Alexandra Gräfin **von Pückler und Blankensee,** geb. Freiin von Fircks, in Breslau 18, Arndtstr. 11.
Bevollm.: Friedrich Wilhelm Graf von Pückler Frhr. von Groditz, Regierungsassessor a. D., in Freyhan. — F 5 Freyhan.
Güterdirektor*: Anton Meyer. — 1 Rentmeister*, 3 Wirtschaftsinspektoren*, 2 Assistenten, 1 Brennereiverw.*, 1 Ziegelmstr.*, 2 Revierförster*, 1 Forstaufseher*, 1 Reviergehilfe, 1 Gärtner*.
Gesamtfläche 2794,4 ha: 1127,3 Acker (davon 119 ha in Parz. verpachtet), 241,6 Wiesen, 25,8 Weide, 58,4 Wasser, 1205,2 Holz, 18,1 Park u. Garten, 118 Hof, Gräben, Wege ꝛc.
Gesamt-Grdst.-Reinertrag 22 525 *M.*

535. Breschine-Freyhan, Ritterg. P. T. F 20. E. A. St. eK. kK. Freyhan 6 km; Ag. Militsch.
Inspektor*: Jäckel.
Jungviehaufzucht. — Teichwirtschaft.

536. Freyhan, Ritterg. m. d. Forsthsrn. **Golgas** u. **Thiergarten.** P. T. F 5 (Schloß u. Dom.) u. 21 (Fhs. Thiergarten). E. A. St. eK. kK. Freyhan; Ag. Militsch.
Brennerei. Ziegelei. — Rote Ostfriesenh., Schweinezucht. — Stark. Hackfruchtb.

537. Kuschwitz, Rittg. P. T. F 19. E. A. St. eK. kK. Freyhan 3 km; Ag. Militsch.
Inspektor*: Tomeczek. — 1 Assist. Oldb. Viehh., Merinofleischsch., Schweinezucht. - Stark. Hackfrucht- u. Rotkleebau.

538. Neuvorwerk m. **Bilawen,** Pertinenzgut (wird von Breschine aus als Vorwerk mit bewirtschaftet). P. T. F. E. A. St. eK. kK. Freyhan 6 km; Ag. Militsch.

539. Ujast (Sämannshof), Pertinenzgut. P. T. F 28. E. A. St. eK. kK. Freyhan 5 km; Ag. Militsch.
Inspektor*: Zobel.
Abmelkestall. — Anbau anerk. Saatkartoffeln. Flachsbau.

Freie Standesherrschaft Militsch □, Waldgut und Allodialbesitz,

bestehend aus den Gütern Nr. 540—558.

Besitzer: Joachim Carl Graf **von Maltzan** Frhr. zu Wartenberg und Penzlin auf Schloß Militsch, bis 19. 5. 1926 unter Vormundschaft der Mutter Gräfin Elisabeth von Maltzan, geb. Gräfin von der Schulenburg.
Generalbevollmächtigter in Militsch (Schloß) von Heemskerck, Major a.D.
Zentralverwaltung: F 2 u. 96 Militsch (Bz. Breslau).
Abt. Landwirtschaft: Leiter von Steuben.
Forstamt: Oberförster* Keß [F 20], mit je 1 Förster* in Birnbäumel, Gugelwitz, Gontkowitz, Joachimshammer, Kasawe, Melochwitz-Wallkawe Schlabotschine-Grebline, Schwentroschine u. Steffitz. — Betriebsrichtung: Dauerwald.
Teichverwaltung: Teichwirtschaftsdirektor Galinsky [F 45] in Militsch mit 1 Teichwirtschaftsinspektor und je 1 Teichwärter in Althammer-Militsch, Grabofnitze, Bratschelhof, Joachimshammer, Breslawitz und Marquisten. Betriebsrichtung: Karpfen- u. Schleienzucht.
Bauverwaltung: Architekt Quaynin in Militsch (F 2 u. 96).
Rentkasse: Rentmeister Delor in Militsch (F 2 u. 96). Postschlk. Brsl. 26083.
Gesamtfläche 11 881 ha. — Gesamt-Grdst.-Reinertrag 85 546 *M.*

540. Birnbäumel, Pertinenzgut. P. T. F 16. Sulau 2 km; Klnb. Birnbäumel; A. Militsch Schloß; St. Militsch Ld; Ag. eK. kK. Militsch 7 km.
Fl. 493 ha: 8 Acker, 1 Wiesen, 477 Holz, 7 Hof 2c. — Grdst.-R.-E. 2298 *M.*

541. Bratschelhof, Ritterg. P. T. F. eK. Gontkowitz 4 km; Klnb. Bratschelhof; Ag. kK. Militsch 14 km; A. St. Joachimshammer.
In Parzellen verpachtet.
Fläche 334 ha: 92,5 Acker, 19 Wiesen, 191 Teiche, 11,5 Weideland, 1 Holz, 20 Hof 2c. — Grdst.-R.-E. 3016 *M.*

542. Breslawitz, Ritterg. P. T. F 2 A. St. eK. Gontkowitz 3 km; Klnb. Ag. Militsch; kK. Strebitzko.
Inspektor*: Gründler.
Fläche 641,5 ha: 210,5 Acker, 77 Wiesen, 10 Weideld., 191 Holz, 132 Teiche, 21 Hof, Unland, Wege 2c.
Grdst.-R.-E. 5490 *M.* – Kartoffelbau. Gründüngung. Rieselwiesen.

543. Gontkowitz, Ritterg. m. Schäfereivorw. P. T. F 2 (Dom.) u. 6 (Försterei). Klnb. A. St. eK. Gontkowitz; Ag. Militsch; kK. Strebitzko.
Insp.*: Loska (Oberleutg. Nr. 542/3, 549). — 1 Assist., 1 Brennereiverw.*.
Fl. 761,5 ha: 277,5 Acker, 115 Wiesen, 4 Weideld., 201,5 Holz, 135 Wasser, 28,5 Garten, Hof, Wege, Unland.
Grdst.-R.-E. 7436 *M.* Rieselwiesen. Ziegelei. Brennerei. — Stammherde des schwarzw. Niederungsviehes. Merinofleischschafherde. — Kartoffelbau.

544. Grabofnitze, Ritterg. P. T. Ag. eK. kK. Militsch (Bz Breslau) 9 km; F 10 Heinrichsdorf (Bz. Brsl.); Klnb. Grabofnitze; A. St. Schlabitz.
In Parzellen verpachtet.
Fläche 997,5 ha: 123 Acker, 14 Wiesen, 11 Weide, 59,5 Holz, 766 Teiche, 24 Wege, Hof 2c.
Grundst.-R.-E. 5013 *M.*

545. Grebline, Ritterg. m. Waldvw. P. T. E. Freyhan 7 km; F 69. Ag. eK. kK. Militsch (Bz. Breslau). A. Steffitz; St. Militsch Land.
Inspektor: Koedel (Oberltg. Nr. 545/6, 556). — 1 Assistent.
Fläche 560 ha: 228 Acker, 58 Wiesen, 22 Weideland, 154 Holz, 76 Teiche, 22 Hof, Wege 2c.
Grundst.-R.-E. 5089 *M.*
Schwarzb. Niederungsvieh.
Kartoffelbau. Gründüngung.

546. Gugelwitz, Ritterg. P. T. F 30. E. Ag. eK. kK. Militsch (Bz. Breslau) 4 km; A. Steffitz; St. Militsch Ld.
Verwalter*: Pietsch.
Fläche 934 ha: 224 Acker, 70 Wiesen, 1 Weideld., 553 Holz, 45 Wasser, 41 Hof, Wege 2c. — Grdst.-R.-E. 7614 *M.*
Schles. Rotviehstammherde. Schweinez.

547. Joachimshammer, Ritterg. P. F 7. T. eK. Gontkowitz 3 km; Klnb Bratschelhof 4 km; Ag. kK. Militsch

14 km; A. St. Joachimshammer.
In Parzellen verpachtet.
Fläche 878 ha: 89 Acker, 74 Wiesen, 2 Weideld, 288 Holz, 404 Teiche, 21 Hof, Wege ꝛc. — Grdst.-R.-E. 5013 *M.*

548. Kasawe, Pertinenzg. P. T. F 128. E. eK. kK. Ag. Militsch (Bz. Breslau) 4 km; Klnb. Kasawe; A. Militsch Schloß; St. Militsch Ld.
In Parzellen verpachtet.
Fläche 729 ha: 32 Acker, 43 Wiesen, 2 Weideland, 521 Holz, 20 Teiche, 111 öffentl. Wege, Gärten, Hof ꝛc.,
Grundst.-R.-E. 3574 *M.*

549. Liatkawe, Ritterg. P. T. F 2. A. St. eK. Gontkowitz 4 km; Ag. E. Militsch 19 km; Klnb. Ndr. Wiesenthal 2 km; kK. Strebitzko.
Inspektor*: Kramer.
Fläche 430 ha: 172 Acker, 15 Wiesen, 229 Holz, 14 Garten, Hof ꝛc.
Grundst.-R.-E. 2935 *M.*
Kartoffelbau. — Schweinezucht.

550. Melochwitz, Ritterg. m. Schäfereivorw. P. T. E. F 126. eK. kK. Ag. Militsch (Bz. Breslau) 4, Bhf. 5,5 km; Klnb. Schloßvorw. 3 km; A. Zwornogoschütz; St. Melochwitz.
Acker teilweise in Parz. verpachtet.
Fläche 481 ha: 105 Acker, 11 Wiesen, 22 Weideld., 313 Holz, 3 Wasser, 27 Gärten, Hof ꝛc.
Grundst.-R.-E. 2766 *M.*

551. Militsch (Schloßvorwerk), Ritterg. mit Vorw. **Lubel.** P. T. F 65. eK. kK. Ag. E. Militsch (Bz. Bresl.), Bhf. 3 km; A. Militsch Schloß; St. Militsch Land.
Oberinsp.*: Borcherdt (Oberleitg. Nr. 551, 554, 556, 557). — 1 Assist.
Fläche 699 ha: 238 Acker, 129 Wiesen, 10 Weideland, 175 Holz, 9 Teiche, 138 Hof, Wege ꝛc.
Grundst.-R.-E. 4107 *M.*
Molkerei. Motorpflug.
Schl. Rotviehstammherde. — Rieselwiesen.

552. Mislawitz, Rittg. m. Schäf. P. T. F 10. Klnb. St. eK. kK. Sulau 2 km; A. Militsch Schloß; Ag. Militsch 7 km.
Pächter: Herm. Heilborn's Erben.
Fläche 333 ha: 176 Acker, 83 Wiesen, 2 Weideld., 55 Holz, 17 Gärten, Hof ꝛc.
Grundst.-R.-E. 2795 *M.*

553. Neuwalde. Ritterg. P. T. F. E. eK. kK. Ag. Militsch (Bz. Bresl.) 5 km; A. Steffitz; St. Militsch Ld.
Fläche 131 ha: 1 Acker, 1 Wiese, 1 Weide, 124 Holz, 4 Hof ꝛc.
Grundst.-R.-E. 480 *M.*

554. Schlabitz m. **Althammer,** Ritterg. P. T. F 65. E. Ag. eK. kK. Militsch (Bz. Breslau) 2 km; A. Schlabitz; St. Militsch Land.
Oberinsp.*: Borcherdt in Militsch.
Fläche 473 ha: 116 Acker, 213 Wiesen, 11 Weidel., 34 Holz, 59 Wasser, 40 Hof, Wege ꝛc. — Grdst.-R.-E. 3837 *M.*
Opfsägewerk. F 46 Militsch (Bz. Breslau).
Weidewirtschaft. Schweinemast.

555. Schlabotschine, Ritterg. m. Vorw. **Antoinettenruh.** P. T. E. F 10. Freyhan 6 km; A. Steffitz; St. Militsch Ld.; Ag. eK. kK. Militsch.
Inspektor*: Munder. — 1 Assistent.
Fläche 1176 ha: 370 Acker, 227 Wiesen, 55 Weideld., 363 Holz, 128 Wasser, 33 Hof, öff. Wege, Gärten ꝛc.
Grundst.-R.-E. 9979 *M.*
Schwarzb. Niederungsvieh, Stammherde. Merinofleischschaf, Stammhde.

556. Schwentroschine, Ritterg. P. T. F 94. E. Ag. eK. kK. Militsch (Bz. Breslau) 4 km; A. Militsch Schloß; St. Militsch Land.
Verwalter: Döring.
Fläche 606 ha: 100 Acker, 31 Wiesen, 11 Weideld., 441 Holz, 6 Teiche, 17 Gärt., Hof ꝛc. — Grdst.-R.-E. 4614 *M.*

557. Steffitz, Ritterg. m. Vorw. **Conte.** P. T. F 74 (Steffitz) u. 129 (Conte). E. Ag. eK. kK. Militsch (Bz. Bresl.) 4 km; A. Steffitz; St. Militsch Ld.
Inspektor*: Modlich.
Fläche 920 ha: 273 Acker, 58 Wiesen, 44 Weideland, 493 Holz, 21 Teiche, 31 Hof, Wege ꝛc.
Grdst.-R.-E. 5193 *M.* — Ziegelei.
Schwarzb. Niederungsvieh, Stammherde. — Rieselwiesen. — Dampfpflug.
Gestüt Conte: Aufz. ostpr. Pferde.

558. Wallkawe m. **Kabelke,** Ritterg. P. T. F. E. Ag. eK. kK. Militsch (Bz. Breslau) 4 km; A. Militsch Schloß; St. Militsch Land.
Pächter: Feierabend u. Reim.
Fläche 304 ha: 107 Acker, 14 Wiesen, 156 Holz, 5 Teiche, 22 Gärten, Hof ꝛc.
Grdst.-R.-E. 1621 *M.* — Waldsamendarre.

Freie Minderstandes- und Fideikommißherrschaft Neuschloß [],
bestehend aus den Gütern Nr. 559—571.

Besitzer: Hans Heinrich XVI. Reichsgraf **von Hochberg,** Frhr. zu **Fürstenstein,** Rittmstr. a. D., Landesält. auf Schloß Wirschkowitz. (S. auch Nr. 2075/80).
Generaldirektion [F 32b Militsch (Bz. Breslau)]: zurzeit unbesetzt.
Rentamt [F 32 Militsch (Bz. Breslau) u. 3a Kraschnitz]: Rentmeister* Nordheimer in Wirschkowitz. — 1 Sekretär, 3 Gehilfen.
Hauptbuchstelle f. d. Herrschaften Neuschloß u. Rohnstock [F 24 Kraschnitz]: Rechnungsinspektor* Voigt in Wirschkowitz. — 2 Gehilfen.
Forstamt [F 32c Militsch (Bz. Breslau) u. Kraschnitz 3b]: Forstmeister* Schulz in Wirschkowitz. — Forstsekr. Lindenzweig, 6 Förster*, 3 Waldw.*
Dampfsägewerk [F 22 Kraschnitz]: Verw.* Bartsch in Wirschkowitz. – 1 Gehilfe.
Wirtschaftsamt [F 32d Militsch (Bz. Breslau) u. 3 Kraschnitz]: Oberinspektor Littmann in Wirschkowitz. 2 Rechnungsf., 2 Inspektoren*, 1 Hofverwalter, 1 Ziegelmeister*.
Teichverwaltung [F 91 und 32e Militsch (Bz. Breslau)]: Teichverwalter* Galinsky in Adelheidshof (Nr. 567). — 4 Teichwärter*.
Gesamtfläche 6869 ha. — Gesamt-Grdst.-Reinertrag 47 480 *M.*

559. Altenau, Wiesengut (Teilstück d. Gutsbez. Altenau). T. F. E. P. kK. Ag. Militsch (Bz. Breslau) 8 km; A. St. Neuschloß; eK. Wirschkowitz.
Fl. 39 ha. — Grdst.-R.-E. 586 *M.*
Weidekoppeln.

560. Duchawe, Pertinenzgut mit Rustikalstelle. P. T. F 155. kK. Ag. E. Militsch (Bz. Bresl.) 3, Bhf. 2 km; A. St. eK. Wirschkowitz.
Pächter: H. Galinsky in Tschotschwitz.
Inspektor*: H. Hoffmann.
Fläche 213 ha: 158 Acker, 20 Wiesen, 5 Weideld., 23 Holz, 7 Hof 2c.
Grdst.-R.-E. 1917 *M.* — Gründüngung.
Schwarzb. Niederungsvieh.

561. Eichdorf, Ritterg. mit dem ehem. Forstbez. **Jantkawe.** P. T. E. Freyhan 8 km; F 5. eK. Gontkowitz; A. St. kK. Strebitzko; Ag. Militsch.
Pächt.: Rich. Jüttner, Rittmstr. d. L. a. D., Domänenpächter in Wallendorf (Nr. 737).
Administration: Geh. Admiralitätsrat Kabus.
Fläche 428 ha: 176,5 Acker, 40 Wiesen, 13,5 Weide, 177,5 Holz, 20,5 Hof 2c.
Grdst.-R.-E. 2773 *M.*
Schweinezucht. — Gründüngung.

562. Goidinowe, Pertinenz-Forstgut m. 2 Rustikalst. P. T. F 117. E. Ag. eK. kK. Militsch (Bz. Breslau) 7, Bhf. 8 km; A. St. Neuschloß.
Förster*: Schulz I.
Fl. 763 ha: 2 Acker, 738 Holz, 8 Wasser, 15 Hof 2c. – Grundst.-R.-E. 3510 *M.*

563. Hedwigsthal, Ritterg. m. 7 Rustikalstellen. P. T. F 16. E. Kraschnitz 4 km; A. St. eK. Wirschkowitz 2,5 km; Ag. kK. Militsch (Bz. Bresl.).
Inspektor*: Hentschker.
Fläche 620 ha: 240 Acker, 64 Wiesen, 5 Weideland, 265 Holz, 17 Wasser, 29 Hof 2c. — Grdst.-R.-E. 4954 *M.*
Fohlenkoppel. Schafzucht.
Gründüngung. Flachsbau.

564. Heinrichsdorf, Ritterg. mit **Idahof,** Pertinenzgut. P. T. F 3 (Först.). St. Heinrichsdorf (Bez. Breslau); F 10 (Idahof) Kraschnitz; E. A. eK. Wirschkowitz 8,5 km; Ag. kK. Militsch.
Inspektor*: Wilde in Idahof.
1 Rechnungsführer.
Förster*: Schnabel in Heinrichsdorf.
Fläche 1244 ha: 719 Acker, 20 Wiesen, 23 Weideld., 442 Holz, 40 Hof 2c.
Grdst.-R.-E. 6588 *M.* — Rindvieh-, Pferde- u. Schweinez. – Rieselwiesen. Gründüngung. — Beteil. an Genoss.-Molkerei u. -Brennerei in Militsch.

565. Lilikowe, Pertinenzgut. P. T. F. E. Gontkowitz 2 km; A. St. Neuschloß; eK. Wirschkowitz; Ag. kK. Militsch.
Inspektor*: Wilde in Idahof.
Fläche 148 ha: 54 Acker, 69 Wiesen, 21 Weideld., 4 Hof 2c.
Grdst.-R.-E. 1618 *M.* – Gründüngung. Dauerweiden.

566. Nesselwitz, Ritterg. mit zwei Rustikalstellen. P. T. Ag. eK. kK. Militsch (Bz. Bresl.) 5 km; F. Nesselwitz; E. A. St. Wirschkowitz 1,5 km.

In Parzellen verpachtet, Forst in Selbstbewirtschaftung. Förster*: Schulz II.
Fläche 355 ha: 120 Acker, 35 Wiesen, 6 Weideld., 164 Holz, 12 Wasser, 18 Hof ꝛc. — Grdst.-R.-E. 2560 M.
Dampfsägewerk.

567. Neuschloß Pertinenzvrw. m. **Adelheidshof,** Forstschutzbez. **Schmeliske** u. 4 Rustikalst. P. T. F 91 (Teichverw. Adelheidshof). E. Ag. kK. Militsch (Bz. Bresl.) 6 bezw. 10 km; A. St. Neuschloß; eK. Wirschkowitz.
Förster*: Topp in Schmeliske (F 20 Gontkowitz). — 3 Teichw.
Fläche 1301 ha: 100 Acker, 142 Wiesen, 11 Weide, 425 Holz, 583 Wasser, 40 Hof ꝛc. — Grdst.-R.-E. 10134 M.
Forst, Fasanerie Katzenkehle, Wiesen, Teichwirtsch. Restfläche in Parz. verp.

568. Pomorske, Pertinenzgut m. einer Rustikalstelle. P. T. F. E. Ag. eK. kK. Militsch (Bz. Breslau) 5, Bhf. 6,5 km; A. St. Altenau.
In Parzellen verpachtet. 1 Waldwärter.
Fläche 38 ha: 32 Acker, 3 Weideland, 3 Holz. — Grdst.-R.-E. 252 M.
Brettschneidemühle m. Wasserbetr.

569. Tschotschwitz, Pertinenzg. m. einer Rustikalst. P. T. F 8 (Forsth.), 13 (Pächt.) Kraschnitz 3 km; Ag. kK. Militsch 8,5 km; E. A. St. eK. Wirschkowitz 2,5 km.
Wildmstr.*: Schwarz. - 1 Waldw.*, 1 Teichwärter*.
Pächter: Hermann Galinsky.
Fläche 980 ha: 328 Acker, 90 Wiesen, 10 Weideland, 483 Holz, 25 Wasser, 44 Hof, Wege ꝛc.
Grundst.-R.-E. 7233 M.
Schwarzb. Niederungsvieh. Olbdenbg. Pferdezucht

570. Wembowitz, Pertinenzg. P. F. 3 Kraschnitz 3 km; T. E. A. St. eK. Wirschkowitz 2 km; Ag. kK. Militsch.
Teilweise in Parzellen verpachtet.
Fläche 194 ha: 102 Acker, 16 Wiesen, 2 Weide, 63 Holz, 11 Hof ꝛc.
Grundst.-R.-E. 1350 M.
Gründüngung.

571. Wirschkowitz, Pertinenzg. m. 21 Rustikalst. P. T. F 3 Kraschnitz 2 km; E. A. St. eK. Wirschkowitz; F 32. Ag. kK. Militsch (Bz. Breslau)
Oberinsp.*: Littmann. — 1 Rechnungsf.*, 1 Hofverw., 1 Wirtschaft.*
Förster*: Haese. — 1 Waldwärter*.
Fläche 546 ha: 255 Acker, 66 Wiesen, 7 Weideld., 180 Holz, 6 Wasser, 32 Garten, Hof, Park ꝛc.
Grdst.-R.-E. 4005 M. — Dampfziegelei. Dampfsägewerk (Verw. Bartsch).
Beteilig. an Genossensch.-Molkerei und Brennerei in Militsch.
Schles. Rotviehzucht, Bullenverkauf.
Flachsbau. Gründüngung, Rieselwiesen.

Freie Minderstandesherrschaft Sulau,

bestehend aus den Gütern Nr. 572—580.

Besitzer: Friedrich Graf **von Schweinitz und Krain** Frhr. von Kauder, Rittmstr. d. R. a. D., Majoratsherr auf Hausdorf (Nr. 2081).
Postschkk. Breslau 67176. Bkk. Schles. Landschaftl. Bank Breslau, Schles. Bankverein Dep.-Kasse A Breslau, Stadtbank Militsch.

Gräfl. Gesamtverwaltung [F 1 Sulau]: Administrator* Max Reischel. 1 Rentmstr.*, 2 Inspektoren*, 2 Revierförster*, 1 Teichverw.*, 1 Ziegelmeister*, 1 Obergärtner.*
Gesamtfläche 3964 ha. — Gesamt-Grdst.-Reinertrag 29202 M.
Schwarzb. Niederungsvieh, in Peterkaschütz schles. Rotvieh. Fleischmerino. Vered. Landschwein (Waldweide). — Karpfenzucht.

572. Breschine-Sulau, Ritterg. P. T. F 46. E. A. St. eK. kK. Sulau 5 km; Ag. Militsch 10 km.
Ldw. in Parzellen verpachtet.
Fläche 290 ha: 133 Acker, 54 Wiesen, 69 Holz, 7 Wasser, 27 Hof ꝛc.
Grdst.-R.-E. 3408 M.

573. Grabofke, Rittg. P. T. F. E. A. St. eK. kK. Sulau 6 km; Ag. Militsch 15 km.
Ldw. in Parzellen verpachtet.
Fläche 215 ha: 84 Acker, 35 Wiesen u. Hutung, 86 Holz, 10 Hof ꝛc.
Grundst.-R.-E. 1475 M.

574. Hammer-Sulau, Teichgut. P. F. T. E. A. St. eK. kK. Sulau 2 km; Ag. Militsch 12 km.

Fläche 331 ha: 30 Acker, 29 Wiesen u. Hutung, 12 Holz, 248 Wasser, 12 Hof ꝛc. Grdst.-R.-E. 2664 ℳ. — Wassermühle.

575. Lunke, Pertinenzgut. P. T. E. A. St. eK. kK. Sulau 2 km; Ag. Militsch. Fläche 123 ha: 17 Acker, 81 Holz, 25 Hof ꝛc. — Grdst.-R.-E. 710 ℳ.

576. Ollsche, Pertinenzgut. P. T. E. A. St. eK. kK. Sulau 7 km; Ag. Militsch. Fläche 626 ha: 3 Acker, 623 Holz. Grdst.-R.-E. 1779 ℳ.

577. Peterkaschütz, Ritterg. m. Vorw. **Kammerwald.** P. T. F 44 (Sens). A. St. eK. kK. E. Sulau 7 km; F 89 (Jahn). Ag. Militsch 9 km.
Pächter des Ritterg.: Berth. Jahn.
Pächt. d. Vorwerks: Walter Sens.
Fläche 407 ha: 292 Acker, 49 Wiesen, 20 Holz, 25 Weide, 21 Hof ꝛc.
Grundst.-R.-E. 4494 ℳ.

578. Schlenz, Ritterg. P. T. F 20. E. A. St. eK. kK. Sulau 4 km; Ag. Militsch.
Pächter der Ldw.: Alfr. Hartmann, Oberamtmann. — 1 Beamter.
Fläche 313 ha: 158 Acker, 42 Wiesen, 18 Weide, 70 Holz, 4 Wasser, 21 Hof ꝛc.
Grundst.-R.-E. 3652 ℳ. — Schwarzb. Ostfriesen (Herdb.). — Rübensamenbau, Zuckerrübenbau. – Eig. Molkerei.

579. Sprenitze-Teich, Teichgut. P. T. F. E. A. St. eK. kK. Sulau 5 km; Ag. Militsch.
Fläche 789 ha: 28 Acker, 18 Wiesen und Hutung, 118 Holz, 625 Wasser.
Grundst.-R.-E. 5343 ℳ.

580. Sulau, Ritterg. P. T. F. E. A. St. eK. kK. Sulau; Ag. Militsch 9 km.
Fläche 870 ha: 139 Acker, 57 Wiesen, 638 Holz, 36 Hof ꝛc.
Grundst.-R.-E. 5959 ℳ.
Dampfziegel. Gasthaus, Schmiede (verp.).

Fürstentum Trachenberg ▯,

bestehend aus den Gütern Nr. 581—606.

Besitzer: Se. Durchl. Prinz **von Hatzfeldt-Trachenberg** auf Schloß Trachenberg.
Zentralverwaltung: Herzogl. Kameralamt [F 1 Trachenberg (Schles.)]: Kameraldirektor Dr. Gersch.
Forstverw.: Forstmeister Zimmermann; 1 Forst- u. Kulturingenieur, 9 Rev.-F.
Administrator der in Selbstbewirtsch. befindl. Güter Nr. 586, 589, 595, 600, 601, 603 u. 605: Oberamtmann Harhoff in Schmiegrode.
Gesamtfläche früher 19 359, jetzt 16 441 ha.
Gesamt-Grdst.-Reinertrag früher 172 294, jetzt 138 662 ℳ.

581. Bargen (Klein), Ritterg. P. T. Bargen (Schles.) 1 km; E. Kl. Bargen; A. Beichau; St. eK. kK. Groß Bargen; F 28. Ag. Trachenberg (Schles.).
Pächter (316 ha): Molkereidir. Herm. Wende in Trachenberg. — 1 Insp.
Fläche 392 ha: 175 Acker, 115 Wiesen, 16 Weide, 65 Holz, 21 Garten, Wege, Hof ꝛc. — Grdst.-R.-E. 4947 ℳ.
Angeschl. an Molkereigenoss. u. Flachsaufbereitungsanstalt in Trachenberg.

582. Beichau, Ritterg. P. T. F 38. E. eK. kK. Ag. Trachenberg (Schles.) 4 km; A. Beichau; St. Schmiegrode.
Pächterin: Frau Grzimek. — 1 Insp. Postschlk. Breslau 74 084.
Fläche 372 ha: 247 Acker, 13 Wiesen, 1 Weide, 17 Holz, 15 Hof, Gräben ꝛc.
Grdst.-R.-E. 5643 ℳ. — Milchwirtsch. m. Jungviehzucht in Oldenburgern. Rübenbau.

583. Buckolowe, Ritterg. P. T. kK. E. Powitzko 2 km; A. Groß Ossig; St. Buckolowe; F 89. Ag. Trachenberg (Schles.)
Pächter: Alfred Domke.
Fläche 740 ha: 127 Acker, 59 Wiese, 38 Weideld., 373 Holz, 111 Teiche, 32 Hof ꝛc. — Grdst.-R.-E. 6231 ℳ.

584. Deutsch Damno, Ritterg. mit **Grenzvorwerk.** P. T. F 1. E. A. St. eK. kK. Korsenz 3 km; Ag. Trachenberg.
Revierförster*: Zischka.
Fläche 776 ha: 70 Acker, 25 Wiesen, 79 Weideld., 569 Holz, 33 Wege ꝛc.
Grdst.-R.-E. 4818 ℳ.
247 ha an die Schles. Landgesellschaft zwangsweise verkauft.

585. Fürstenau, Pertinenzgut. P. T. kK. Powitzko 5 km; E. Fürstenau; A. St. Gr. Ossig; Ag. eK. Trachenberg 12 km.
Revierförster*: Stein.

Fläche 1026 ha: 7 Acker, 4 Wiesen, 1003 Holz, 12 Wege, Gräben ꝛc.
Grundst.-R.-E. 3629 ℳ.

586. Glieschwitz (Groß), Ritterg. P. T. F 84. E. Ag. eK. kK. Trachenberg (Schles.) 5 km; A. Beichau; St. Schmiegrode.
Inspekt.*: Reymann in Wanglewe.
Fläche 336 ha: 259 Acker, 23 Wiesen, 16 Weideld., 24 Holz, 14 Wege ꝛc.
Grundst.-R.-E. 3983 ℳ.
Schafzucht. Schweinezucht.

587. Hammer-Trachenberg, Pertinenzgut. P. T. St. eK. kK. Radziunz 4 km; E. A. Groß Ossig 3 km; Ag. Trachenberg.
Revierförst.*: Goliasch in Radziunz.
Fläche 1112 ha: 40 Acker, 59 Wiesen, 5 Weidel., 741 Holz, 270 Teiche, 27 Hof ꝛc.
Grdst.-R.-E. 5211 ℳ. — Teichwirtsch.

588. Heidchen, Pertinenzgut. P. Korsenz 4 km; T. F. E. Ag. eK. kK. Trachenberg (Schles.) 2 km; A. St. Schmiegrode.
Revierförster*: Penning.
Fläche 993 ha: 33 Acker, 266 Wiesen, 629 Holz, 42 Teiche, 23 Wege ꝛc.
Grundst.-R.-E. 5758 ℳ.

589. Hermenau, Ritterg. P. T. F 101. Ag. eK. kK. Trachenberg (Schles). 2 km; E. Hermenau; A. Powitzko; St. Schmiegrode.
Inspektor*: Winkler.
Fläche 213 ha: 155 Acker, 35 Wiesen, 15 Weideld., 8 Wege. Gräben ꝛc.
Grdst.-R.-E. 4829 ℳ. — Stärkefabr.

590. Herrnkaschütz, Ritterg. m. Schäfereivorw. u. Mittelhof. P. A. St. eK. kK. Powitzko 4 km; T. F 53. E. Ag. Trachenberg (Schl.) 9 km; Klnb. Przittkowitz, Weiche Herrnkaschütz.
Pächter: Firma Gebr. **Garve** in Neusalz (Oder). — 1 Inspektor, 2 Assist.
Fläche 623 ha: 595 Acker, 11 Wiesen, 17 Wege. Gräben ꝛc.
Grdst.-R.-E. 11445 ℳ.

591. Kaschütz (Groß), Rittergut. P. Domnowitz 5 km; T. A. St. kK. Powitzko 6 km; Ag. eK. E. F 53 Trachenberg (Schl.); Klnb. Przittkowitz 3,5 km.
Pächter: Gebr. **Garve** in Neusalz (Oder). 1 Inspektor.
Fläche 212 ha: 164 Acker, 38 Wiesen 2 Holz, 8 Wege, Gräben ꝛc.
Grundst.-R.-E. 3954 ℳ.

592. Kendzie, Pertinenzg. P. T. F. Bargen (Schles.) 3 km; E. Kl. Bargen 5 km; A. Beichau; St. eK. kK. Gr. Bargen; Ag. Trachenberg.
Revierf.*: Seeliger I in Kodlewe.
Fläche 387 ha: 7 Acker, 212 Wiesen, 157 Holz, 11 Wege, Gräben ꝛc.
Grundst.-R.-E. 2478 ℳ.

593. Kodlewe, Pertinenzgut. P. T. eK. kK. A. St. E. Korsenz 2 km; Ag. Trachenberg.
Revierförster*: Seeliger I.
Fläche 878 ha: 17 Acker, 152 Wiesen, 697 Holz, 12 Wege, Gräben ꝛc.
Grundst.-R.-E. 5727 ℳ.

594. Korsenz, Ritterg. P. T. F 2. E. A. St. kK. Korsenz; Ag. eK. Trachenberg.
Pächter: Lehmann.
Fläche 358 ha: 143 Acker, 88 Wiesen, 106 Holz, 12 Weideld., 9 Wege ꝛc.
Grundst.-R.-E. 3915 ℳ.
Oldenburger Vieh, Jungviehaufzucht.

595. Ladziza, Ritterg. P. T. F 102. E. Ag. eK. Trachenberg (Schles.) 2 km; A. St. kK. Powitzko.
Inspektor*: Alfred Klotz.
Fläche 402 ha: 253 Acker, 110 Wiesen, 3 Holz, 26 Weideld., 10 Wege ꝛc.
Grundst.-R.-E. 5466 ℳ.

596. Lauskowe, Pertinenzgut. P. T. F. E. A. St. kK. Korsenz 2 km; Ag. eK. Trachenberg.
Revierf.*: Zischka in Dtsch. Damno.
Fl. 458 ha: 13 Acker, 70 Wiesen, 363 Holz, 12 Wege ꝛc. — Grdst.-R.-E. 3240 ℳ.

597. Nesigode, Ritterg. m. **Schäfereivorwerk.** P. T. St. kK. Radziunz (Kr. Militsch) 6 km; F. Nesigode; E. Ag. eK. Trachenberg 15 km; A. Schmiegrode.
Förster*: Rothe.
Fläche 1223 ha: 132 Acker, 25 Wiesen, 860 Holz, 188 Teiche, 18 Wege ꝛc.
Grundst.-R.-E. 6243 ℳ.

598. Neudorf-Goitke, Pertinenzgut. P. T. F. St. kK. Radziunz (Kr. Militsch) 2 km; E. Ag. eK. Trachenberg 11 km; A. Schmiegrode.
Revierf.*: Penning in Heidchen.

Fläche 832 ha: 15 Acker, 104 Wiesen, 695 Holz, 18 Wege ꝛc.
Grundst.-R.-E. 4773 *M.*

599. Ossig (Groß), Ritterg. m. Erbscholtisei. P.T. kK. Powitzko 3 km; E. A. St. Groß Ossig; F 55. Ag. eK. Trachenberg (Schles.) 7 km.
Pächter: Alfred Domke.
Fläche 704 ha: 207 Acker, 133 Wiesen, 65 Holz, 292 Teiche, 7 Wege ꝛc.
Grundst.-R.-E. 8229 *M.*

600. Ossig (Klein), Ritterg P.T. F 104. Ag. eK. Trachenberg 7 km; kK. Powitzko; E. A. St. Gr. Ossig 1 km.
Inspektor*: Sehl.
Fläche 354 ha: 163 Acker, 166 Wiesen, 2 Weide, 5 Holz, 18 Wege, Gräben ꝛc.
Grundst.-R.-E. 4671 *M.*

601. Powitzko, Ritterg. P.T. F 103. E. A. St. kK. Powitzko; Ag. eK. Trachenberg 5 km.
Inspektor*: Sappelt.
Fläche 174 ha: 150 Acker, 16 Wiesen, 8 Wege ꝛc. — Grdst.-R.-E. 4722 *M.*

602. Radziunz, Ritterg. mit **Charlottenberg.** P.T. F. St. kK. Radziunz (Kr. Militsch); E. Ag. eK. Trachenberg 6 km; A. Schmiegrode.
Revierförster*: Goliasch.
Fläche 1175 ha: 348 Acker, 23 Wiesen, 94 Holz, 687 Teiche, 23 Wege ꝛc.
Grundst.-R.-E. 9554 *M.* — Fischzucht.

603. Schmiegrode, Ritterg. m. Vorw. **Gogoline.** P.T. F 69. E. Ag. eK. kK. Trachenberg (Schles.) 1 km; A. St. Schmiegrode.
Administrator: Oberamtmann Harhoff. — 1 Inspektor.
Revierf.*: Goliasch in Radziunz.
Fläche 887 ha: 315 Acker, 149 Wiesen, 398 Holz, 2 Wege, Gräben ꝛc.
Grundst.-R. E. 6707 *M.*

604. Trachenberg, im Stadtbezirk.
Fläche 52 ha: 2 Acker, 24 Wiese, 26 Holz.
Grundst.-R.-E. 894 *M.*

605. Wanglewe, Ritterg. P. T. F 58. E. Ag. eK. kK. Trachenberg (Schles.) 3 km; A. Beichau; St. Schmiegrode.
Inspektor*: Reymann.
Fläche 241 ha: 161 Acker, 54 Wiesen, 16 Weide, 3 Holz, 7 Wege, Gräben ꝛc.
Grundst.-R.-E. 5599 *M.*

606. Willkowe, Pertinenzgt. P.T. St. kK. Radziunz 8 km; E. Ag. eK. Trachenberg 15,5 km; A. Schmiegrode.
Förster*: Jurasky.
Fläche 745 ha: 5 Acker, 1 Wiesen, 731 Holz, 8 Wege, Gräben ꝛc.
Grundst.-R.-E. 2343 *M.*

Agnatenentschädigung I,
bestehend aus den Gütern Nr. 607—610.

Besitzer: Alexander Graf **von Hatzfeldt-Trachenberg** in Klein Peterwitz b. Prausnitz (Bz Breslau). — Postschkt. Breslau 14617.
Administrator*: Georg Krügel in Klein Peterwitz.
Gesamtfläche 1624 ha. — Gesamt-Grundst.-R.-E. 18050 *M.*

607. Ellguth (Klein), Ritterg. P. T. F. E. Ag. A. eK. kK. Prausnitz (Bz. Breslau) 2 km; St. Kl. Peterwitz.
Fläche 183 ha: 82 Acker, 23 Wiesen, 4 Weideld., 64 Holz, 1 Teich, 9 Wege ꝛc.
Grundst.-R.-E. 2315 *M.*

608. Marentschine, Ritterg. P.T. F 41. Ag. eK. kK. Trachenberg (Schles.); E. Trachenberg 5,5, Gellendorf 6 km; A. Beichau; St. Schmiegrode.
Pächterin: Frau Oberamtmann Clara Thiem, geb. Hartmann.
Insp.: Bernh. Segner. — 1 Assist.
Fläche 402 ha: 241 Acker, 42 Wiesen, 10 Weideld., 95 Holz, 14 Wege ꝛc.
Grundst.-R.-E. 4044 *M.* — Beteil. an Zuckerfabr. Trachenberg. — Schwarzb. Ostfriesen. Vered. Landschw. — Futterrübensamen-, Kleesamen- u. Gerstenb.

609. Peterwitz (Klein), Ritterg. P. T. F 16. Ag. eK. kK. Prausnitz (Bz. Breslau) 1 km; E. Peterwitz; A. St. Kl. Peterwitz.
Fläche 511 ha: 220 Acker, 71 Wiesen, 13 Weide, 164 Holz, 27 Teiche, 16 Wge, Gräben ꝛc. — Grdst.-R.-E. 7241 *M.*

610. Sayne, Ritterg. P. T. Ag. eK. Trachenberg (Schles.) 5 km; E. A. St. kK. Powitzko 2 km.
Revierförster*: Seeliger II.
Fläche 528 ha: 148 Acker, 53 Wiesen, 158 Holz, 153 Teiche, 1 Weide, 15 Wege ꝛc. — Grdst.-R.-E. 4450 *M.*

Herrschaft Collande □,

bestehend aus den Gütern Nr. 611—613.

Besitzer: **von Mitschke-Collande**'sche Erben auf Collande. — Familienbes. s. 1835. Postschkt. Breslau 38660. Btk. Schles. Landschaftl. Bank in Breslau
Ökonomieverwaltung: Oberinspektor* Scholz in Bartnig. 2 Assistenten, 1 Verwalter* in Collande.
Forstverwalt.: Revierförster* Strey in Wildbahn; 1 Wald- u. 2 Teichwärter.
Gesamtfläche 1350 ha. — Gesamt-Grundst.-R.-E. 11 005 *M.*
Schwarzbuntes Niederungsvieh — Kartoffelsaatzucht.

611. Collande, Ritterg. P. T. F 12. eK. Gontkowitz 7 km; E. kK. Freyhan 14 km; Klnb. Ndr. Wiesenthal 6 km; A. St. Collande; Ag. Militsch.
Fläche 252 ha: 180 Acker, 35 Wiesen, 3 Weideland, 6 Brut- u. Strichteiche, 7 Park, 10 Hof 2c.
Grundst.-R.-E. 2920 *M.*
Wassermühle, Ziegelei. — Fischhälter für Bartn. Teiche. — Pferde: Oldb. Kreuz., Fohlenaufz. Schwarzb. Niedergsvieh. Gründgg. Berieselungswiesen. Flachsb.

612. Bartnig, Ritterg. P. T. Klnb. eK. Gontkowitz 7 km; E. kK. Freyhan. F. Bartnig; A. St. Collande; Ag. Militsch.
Fläche 783 ha: 251 Acker, 190 Wiesen, 107 Holz, 27 Weide, 177 Teiche 3 Korbweiden, 1 Park, 14 fließend Wasser, 13 Hof 2c.
Grdst.-R.-E. 6180 *M.* — Brennerei. Sägewerk, Trocknung. — Pferdezucht: Oldenbg. Aufzucht schles. Zugochsen. Weideviehhaltung. Karpfenzucht. — Gründüngung. Berieselungswiesen.

613. Wildbahn, Ritterg. P. Heinrichsdorf (Bz. Breslau) 9 km; T. Klnb. eK. Gontkowitz 10 km; F Wildbahn; A. St. Collande; E. Ag. Militsch 21 km; kK. Freyhan.
Fläche 297 ha: 2 Acker, 8 Wiesen, 276 Holz, 1 Baumschulen, 10 Hof, Gruben 2c. — Grdst.-R.-E. 1905 *M.*
Weideviehhaltg. — Berieselungswiesen durch einen genossenschaftl. Stauwehrverband.

Herrschaft Klein Tschunkawe □,

bestehend aus den Gütern Nr. 614—616.

Besitzer: Georg **von Heydebrand und der Lasa,** Leutnant d. R. u. Reg.-Referendar a. D. auf Klein Tschunkawe. — Familienbesitz seit 1806 — Postschkt. Breslau 70643. Btk. Eichborn & Co. in Breslau und Stadtbank in Militsch.
Gesamtfläche 947 ha. — Grdst.-R.-E. 7902 *M.*
Schles. Rotvieh. — Gründüngungswirtschaft. — Brennerei (s. Nr. 616).

614. Gollkowe, Ritterg. P. T. F 11. eK. Gontkowitz 7,5 km; E. Freyhan 14, Militsch 22 km; Klnb. Nieder Wiesenthal 4 km; A. St. Wiesenthal; Ag. Militsch; kK. Strebitzko.
Gutsverwalter*: Adler.
Fläche 164 ha: 94,75 Acker, 25 Wiesen, 28,75 Holz, 3,75 Park, Hof 2c., 11,75 Siedelungsland.
Grdst.-R.-E. 1239 *M.*

615. Tschunkawe (Klein), Ritterg. P. T. F 11. eK. Gontkowitz 3,5 km; Klnb. Tschunkawe 2 km; E. Freyhan 8, Militsch 18 km; A. St. Wiesenthal; Ag. Militsch; kK. Strebitzko.
Verwalter*: Reim.
Fläche 312,5 ha: 183,75 Acker, 27,75 Wiesen, 57,5 Holz, 15,75 Park, Garten, Hof 2c., 27,75 Siedelungsland.
Grdst.-R.-E. 2424 *M.*

616. Wiesenthal (Nieder), Ritterg. m. Bw. **Steingrund.** P. T. F 11. eK. Gontkowitz 3 km; Klnb. Nieder Wiesenthal; E. Freyhan 11, Militsch 20 km: A. St. Wiesenthal; Ag. Militsch; kK. Strebitzko.
Insp.*: Fritz Meißner. — 2 Waldw.
Fläche 470,5 ha: 269,5 Acker, 25 Wiesen, 111,5 Holz, 9 Hof, Wege 2c., 55,5 Siedelungsland.
Grdst.-R.-E. 4239 *M.* — Brennerei.

II. Güter innerhalb der Gemeinde- und Gutsbezirke.

617. Altenau. P. T. F. E. Freyhan 7 km; A. St. Altenau; E. Ag. eK. kK. Militsch 7 km.

Gut Nr. 1. Bes.: Georg **Lehmann.** Fl. 156 ha. — Grdst.-R.-E. 1685 *M.*

Gut Nr. 2. Bes.: Ernst **Müller,** k. v. Oberlt. a. D. Assistent: Alfr. Habicht. F 139 Militsch (Bz. Breslau). Fl. 86,8 ha. — Grdst.-R.-E. 700 *M.* Schwarzb. Niederungsv., Stammherde. Mittelbetrieb mit starker Viehaufzucht u. Milchwirtschaft.

618. Bargen (Groß). P. T. F. Bargen (Schles.); E. Rogosawe 1 km; A. Beichau; St. eK. kK. Gr. Bargen; Ag. Trachenberg.

Freigut **Berghof.** Bes.: Theod. **Seidel.** F 2 Bargen (Schles.) 2 Assistenten. Familienbesitz seit 1819. Postscheckkonto Breslau 14161. Fläche 176 ha: 130 Acker, 27,5 Wiesen, 1,5 Weide, 12,5 Holz, 2 Garten, 2,5 Hof. Grdst.-R.-E. 3315 *M.* Ostfriesen. Jungviehaufzucht in Koppeln. Schweinezucht und -Mästung. Weidebetrieb m. starker Kunstdüngung. Entwässerung durch Windmotor. Zuckerrübenbau. Saatgutwirtschaft.

Erbscholtisei. Bes.: Frau Auguste **Prause.** Fl.: 80,6 ha. — Grdst.-R.-E. 1789 *M.* Schles. Rotv. – Getreide- u. Hackfruchtb.

Gut. Bes.: Gustav **Linke.** Fl. 28 ha. — Grdst.-R.-E. 648 *M.*

Gut. Bes.: Berta **Woy.** Fl. 30 ha. — Grdst.-R.-E. 582 *M.*

Gut. Bes.: Adolf **Mattschey.** Fl. 26,9 ha — Grdst.-R.-E. 552 *M.*

619. Borzenzine. P. T. F 25. E. Ag. eK. kK. Trachenberg (Schles.) 3 km; A. Powitzko; St. Schmiegrode.

Freigut m. Skupingut. Besitzer: Georg **Würfel.** — 1 Assist. Fl. 217 ha. — Grdst.-R.-E. 4295 *M.* Rote u. schwarzb. Ostfriesenherde. (Milchkontrollverein u. Herdbuch), Bullenverk. Vered. Landschwein. Schles. Kaltblut-Arbeitspferd d. rhein.-belg. Typs. Rübenbau. Stark. Zwischenfruchtbau.

620. Kanterwitz. P. T. F. E. Ag. eK. Trachenberg (Schles.) 3,5 km; Klnb. Kanterwitz; A. St. kK. Powitzko.

Erbscholtisei. Bes.: Julius **Teike.** F 24 Trachenberg (Schles.) Fl. 74 ha. — Grdst.-R.-E. 2016 *M.*

Gut Nr. 15. Bes.: Karl **Benkel.** Fl. 40 ha. — Grdst.-R.-E. 1200 *M.*

Gut Nr. 8. Bes.: August **Nitschke.** Fl. 40 ha. — Grdst.-R.-E. 1200 *M.*

Gut Nr. 16. Bes.: Paul **Benkel.** Fl. 17 ha. — Grdst.-R.-E. 500 *M.*

621. Karbitz. P. T. kK. Korsenz 4 km; F Karbitz (Kr. Militsch); E. Ag. eK. Trachenbg. 6 km; A. St. Schmiegrode.

Erbscholtisei. Bes.: Fritz **Rakette.** F 74 Trachenberg (Schles.). Fl. 75 ha. — Grdst.-R.-E. 1200 *M.*

Gut. Bes.: Paul **Sturm.** Fl. 39 ha. — Grdst.-R.-E. 600 *M.*

Gut. Bes.: August **Schmäh.** Fl. 35 ha. — Grdst.-R.-E. 490 *M.*

Gut. Bes.: Heinrich **Putzke.** Fl. 34 ha. — Grdst.-R.-E. 490 *M.*

Gut. Bes.: Alfred **Dworek.** Fl. 34,2 ha. — Grdst.-R.-E. 490 *M.*

Gut. Bes.: Theod. **Dworek.** Fl. 31 ha. — Grdst.-R.-E. 490 *M.*

622. Perschnitz (Groß). P. E. kK. Frauenwaldau 3,8 km; F. T. A. St. Groß Perschnitz; eK. Wirschkowitz; Ag. Militsch.

Gut Nr. 1. Bes.: Bernh. Graf **zu Stolberg-Stolberg,** Major vorm. à l. s. d. Armee auf Brustawe (Nr. 513). Pächter: Paul **Urban**'sche Erben. Inspektor: Walter Seidel. F 11 Frauenwaldau. Fläche 233 ha: 165 Acker, 31 Wiesen, 5,5 Weide, 0,5 Wasser, 27 Holz, 4 Hof 2c. Grundst.-R.-E. 2175 *M.*

Gut Nr. 8. Bes.: Ernst **Rudel.** Fl. 62,5 ha. — Grdst.-R.-E. 670 *M.*

Gut Nr. 9. Bes.: Curt **Rudel.** F 41 Frauenwaldau. Fl. 61,8 ha. — Grdst.-R.-E. 627 *M.*

Gut Nr. 3. Bes.: August **Wasmuth.** Fl. 46,5 ha. — Grdst.-R.-E. 554 *M.*

Gut Nr. 12. Bes.: Josef **Gusinde.** F 41 Frauenwaldau. Fl. 54 ha. — Grdst.-R.-E. 498 *M.*

Gut Nr. 3. Bes.: Theodor **Gusinde.** Fl. 50 ha. — Grdst.-R.-E. 467 *M.*

623. Prausnitz. P. T. F. Klnb. A. St. Ag. eK. kK. Prausn. (Bz. Bresl.) 2 km. Stadtwald (seit 500 Jahren).

Beſ.: **Stadtgem. Prausnitz** (F 9).
Stadtförſter*: Wilh. Beſſel (F 43).
Fl. 282 ha: 44 Acker, 55 Wieſ., 183 Forſt. Acker u. Wieſ. parzellenw. verpachtet.
Grundſt.-R.-E. 3792 *M.*

Gut Nr. 4. Beſ.: A. **Großert.**
Fl. 41 ha. — Grdſt.-R.-E. 680 *M.*

Gut Nr. 6. Beſ.: Paul **Stenzel.**
Fl. 36 ha. — Grdſt.-R.-E. 650 *M.*

Gut Nr. 5. Beſ.: Osw. **Weber.** F 31.
Fl. 37 ha. — Grdſt.-R.-E. 643 *M.*

Gut Nr. 1. Beſ.: E. **Schauermann.**
Fl. 37 ha. — Grdſt.-R.-E. 636 *M.*

Gut Nr. 7. Beſ.: J. **Nikiſch.**
Fl. 26 ha. — Grdſt.-R.-E. 534 *M.*

Gut Nr. 32. Beſ.: Oskar **Kretſchmar.**
Fl. 28 ha. — Grdſt.-R.-E. 500 *M.*

Ritterg. Gürkwitz iſt aufgeteilt.

624. Schmiegrode. P. T. E. eK. kK Ag. Trachenberg (Schleſ.) 2 km; F. A. St. Schmiegrode.

Erbſcholtiſei. Beſ.: Alwin **Kittlauß.** F 57 Trachenberg (Schleſ.). — Bkt. Schleſ. Hauptgenoſſenſchaft Breslau.
Fl. 156 ha. — Grdſt.-R.-E. 2022 *M.*
Schwarzbunte Oſtfrieſen-Herdbuchherde. Schweinemaſt. — Motorpflug.

Gut Nr. 22/23. Beſ.: Fritz **Preuß.**
Fl. 32 ha. — Grdſt.-R.-E. 669 *M.*

Gut Nr. 27. Beſ.: Joſ. **Pawelke.**
Fl. 31 ha. — Grdſt.-R.-E. 519 *M.*

Gut Nr. 64. Beſ.: Alfred **Renke.**
Fl. 30 ha. — Grdſt.-R.-E. 493 *M.*

Gut Nr. 28. Beſ.: Oskar **Bier.**
Fl. 21 ha. — Grdſt.-R.-E. 462 *M.*

625. Trachenberg, Stadtg. □ m. Stadtvorw. u. Ruſtikalbeſitz. P. T. F. E. A. St. Ag. eK. kK. Trachenberg (Schl.).

Beſ.: **Stadtgem. Trachenberg.**
Fläche 502 ha: 126 Acker, 239 Wieſen, 125 Holz, 11,4 Weide, 0,6 Hof ꝛc.
Grundſt.-R.-E. 5998 *M.*
In Teilſtücken verpachtet.

626. Wierſebenne, Gut Nr. 19. □ P. T. F. Bargen (Schleſ.) 2 km; E. Tſchepline 1 km; A. Beichau; St. eK. kK. Gr. Bargen; Ag. Trachenberg.

Beſ.: Graf **von Pourtalès'ſche Stiftung** zur Förderung d. inneren Koloniſation.
Geſchäftsf.: Juſtizrat Friedländer in Breslau, Anger 13.
Fläche 72,9 ha. — Grdſt.-R.-E. 1480 *M.*
Teils an Anſiedl., teils in Parzell. verp.

8. Kreis Münſterberg.

Größe: 343,505 Quadrat-Kilometer. — Einwohner: 32 697. — Gutsbezirke: 43. — Amtsbezirke: 23 und der Polizeibezirk der Stadt Münſterberg. — 21 Standesamtsbezirke. — Stadt: Münſterberg mit 8443 Einwohnern. — Viehſtand: 4075 Pferde, 18 756 Stück Rindvieh, 3533 Schafe, 14 120 Schweine, 2992 Ziegen. — Lage: im ſüdlichen Teile des Regierungsbezirks Breslau, an die Provinz Oberſchleſien grenzend.

Die Güter gehören zur Münſterberg-Glatzer Fürſtentums-Landſchaft mit Ausſchluß der zur Neiße-Grottkauer Fürſtentums-Landſchaft gehörigen Güter: Bruckſteine, Hertwigswalde, Liebenau, Neuhaus, Nieder und Ober Pomsdorf. — Bodenbeſchaffenheit: außerordentlich fruchtbar; der durchſchnittliche Grundſteuer-Reinertrag beträgt pro Hektar Acker: 34,07 *M*, Wieſe: 31,33 *M*, Wald: 9,79 *M*. Von der Geſamtfläche ſind: 266,17 qkm Acker, 16,87 qkm Wieſe, 40,82 qkm Wald. — Gewäſſer: der Hauptfluß iſt die Ohle, welche bei Neu Altmannsdorf entſpringt und faſt den ganzen Kreis von Süden nach Norden durchfließt, ferner das Kryhnwaſſer und die kleine Lohe. — Eiſenbahnen: Breslau—Mittelwalde mit den Bahnhöfen: Heinrichau und Münſterberg; Camenz—Kandrzin mit den Bahnhöfen: Hertwigswalde und Patſchkau;

die Frankenstein—Münsterberg—Nimptscher Kreisbahn mit den Bahnhöfen: Heinrichau, Altheinrichau, Tarchwitz und Teplivoda.

Molkereien in Altheinrichau, Berzdorf, Groß Nossen, Heinrichau, Hertwigswalde, Kattersdorf, Münsterberg, Neualtmannsdorf, Teplivoda und Weigelsdorf; Zuckerfabrik Münsterberg AG.; Münsterberger Konserven- und Nahrungsmittelfabrik von Karl Seidel u. Co. in Münsterberg; Steinbrüche in Bruckſteine, Hertwigswalde und Tarchwitz; Deutsche Ton- und Steinzeugwerke AG. in Münsterberg; Maschinenfabriken in Heinrichau u. Münsterberg; Mehlmühlen in Berzdorf, Bruckſteine, Frömsdorf, Krelkau, Kunern, Münsterberg, Neualtmannsdorf, Neuhaus, Nieder Pomsdorf, Oberkunzendorf, Reindörfel, Schlause, Schönjohnsdorf, Taschenberg, Wenig Nossen und Wiesenthal; Dampfsägewerke in Krelkau, Münsterberg u. Schildberg; Wassersägewerk der Herrschaft Heinrichau. Brauereien in Münsterberg; Brennereien in Bärwalde (außer Betrieb), Hertwigswalde, Kummelwitz, Leipe und Niederkunzendorf; Holzschleife u. Holzstoff-Fabrik in Ober Pomsdorf. — Elektrizitätsversorgung des Kreises durch Überlandwerk Oberschlesien AG. in Neiße, das seinen Strom teils vom Elektrizitätswerk Schlesien AG. in Breslau 1, teils vom Oberschlesischen Elektrizitätswerk in Gleiwitz bezieht.

Bildungsanstalten in Münsterberg: Aufbauschule; städtische höhere kath. Knabenschule, höhere Privat-Mädchenschule (Lyzeum), kaufmännische und gewerbl. Fortbsch.; in Krelkau: Haushaltungsschule. In 20 Orten ländliche Fortbildungsschulen.

Kreisstadt Münsterberg (Schles.).

Landgericht: Glatz. Amtsgericht: Münsterberg.

Landrat [F 5 u. 17]: Dr. **Kirchner.**
Kreisobersekretär: **Grzenda.**
Kreissekretär: **Babel.**
Kreisausschuß [F 5 u. 17]: **Schoplick,** Kreisverwaltungsoberinspektor.
Kreisbaumeister [F 17]: **Kremser.**
Kreiskasse u. Kreiskommunal-Kasse: Oberrentmeister **Hoppe.**
Kreissparkasse [F 227]: **Friemel,** Inspektor.
Schulrat: **Kretschmer.**
Kreisarzt unbesetzt. Vertreter: Dr. **Wingenfeldt** in Frankenstein.
Kreistierarzt [F 283]: **Renner,** Vet.-Rat.
Katasterdirektor: **Loebner.**
Finanzamt [F 82]: Steueramtmann **Pohler.**
Kulturamt Frankenstein in Breslau.
Hochbauamt in Glatz.
Gewerbeaufsichtsamt in Reichenbach (Schl.).

I. Selbständige Gutsbezirke.

627. Bärwalde, Ritterg. ▯ P.T.kK. Bärwalde (Kr. Münsterberg); E. Alt Altmannsdorf 2 km; A.St. eK. Olbersdorf; F 19. Ag. Münsterberg (Schles.).
Bes.: Frau Helene **Kretschmer.**
Administrator: W. Bahlpahl.
1 Assistent.
Fläche 179 ha: 160 Acker, 12 Weide, 2 Wasser, 1 Holz, 3 Garten, 1 Park ꝛc.
Grundst.-R.-E. 4891 ℳ.
Brennerei (außer Betrieb).
Schwarzw. Ostfriesen-Herdbuchherde.
Starker Hackfruchtbau.

628. Bruckſteine, Ritterg.▯ P. eK. E. Patſchkau 4, Bhf. 3 km; E. auch Hertwigswalde 3 km; T. F. Bruckſteine; A. St. Neuhaus; Ag. Münſterberg; kK. Baitzen.
Beſ.: Caroline Gräfin **von der Recke-Volmerſtein,** geb. Gfn. Recke-Volmerſtein. — Familienbeſitz ſeit 1867.
Hauptpächter: Osw. Beninde in Bärdorf (Nr. 672). - Parzellenverpacht.
Fläche 167 ha: 119 Acker, 33 Wieſen, 9 Holz, 2 Park, 1 Steinbr., 3 Hof ꝛc.
Grdſt.-R.-E. 3970 *M.*
Steinbruch. — Zucht ungariſcher Eſel.

629. Glambach, Rittg.▯ m. Scholtiſei. T. Lobedau (Bz. Oppeln) 4 km; P. F 62. E. eK. Patſchkau 7 km; A. kK. Liebenau; St. Nieder Pomsdorf-Liebenau; Ag. Münſterberg 11 km.
Beſ.: Pfarrer **Brendel** in Raudnitz. F 34 Silberberg (Bez. Breslau). Poſtſchkt. Breslau 47524.
Oberinſpektor*: Burda.
Förſter*: Schubert.
Fläche 286 ha: 158 Acker, 10 Wieſen, 108 Holz, 2 Waſſer, 8 Garten, Hof ꝛc.
Grdſt.-R.-E. 5343 *M.*

630. Korſchwitz, Ritterg.▯ mit Vorw. **Miskowitz** u. Rustikalbeſ. in Neobſchütz (ſ. Nr. 688) u. Kummelwitz. P. T. F 4. E. Steinkirche 6 km; Klnb. Tarchwitz 2 km; St. Neobſchütz; A. Korſchwitz; Ag. Münſterberg; eK. Reichau; kK. Danchwitz.
Beſ.: Verw. Frau Landrat Brunhilde **von Chappuis,** geb. v. Guſtedt. Familienbeſitz ſeit 1837.
Inſpektor*: Adolph Blum.
Fläche 228,5 ha: 205,3 Acker, 2,3 Wieſ., 6 Holz, 2,7 Weide, 1 Waſſer, 1,5 Korbweiden, 4,2 Park, 5,5 Hof ꝛc.
Grdſt.-R.-E. 9504 *M.* Brennerei in Kummelwitz (Verwalt.: Matejek).

631. Kummelwitz, Rittg.▯ (m. 6 ha Wieſen in Geppersdorf u. Gambitz, Kr. Strehlen). P. T. F 18. eK. E. Steinkirche 4,3 km; A. St. Korſchwitz; Ag. Münſterberg 18 km; kK. Danchwitz.
Beſ.: Oskar **von Stegmann und Stein,** Landſchaftsdirektor. — Poſtſchkt. Breslau 17937. — Inſpektor*: Nörner.
Fläche 250 ha: 189 Acker, 9 Wieſen, 50 Holz, 2 Park, Garten, Hof ꝛc.
Grundſt.-R.-E. 9435 *M.*

632. Kunern und **Haltauf,** Ritterg.▯ mit Vorw. **Johannaberg** (Fideikommiß) und Ritterg. **Merzdorf** (Allod). P. T. eK. Schreibendorf (Kr. Strehlen) 1,5 km; F 1 (Schloß), 5 (Rentamt ꝛc.) und 38 (Direktor) Prieborn; E. Creutzberg 3, Heinrichau 9, Münſterberg 11 km; A. St. Münchhof-Kunern; Ag. Münſterberg; kK. Berzdorf.
Beſ.: Dr. jur. Georg **Heimann,** Kunern. Bkt. E. Heimann, Breslau.
Güterdirektor: Biller, Haltauf.
Rentmeiſter*: Heinrich Prauſe.
1 Inſp., 1 Aſſiſt., 1 Gärtner*, 1 Förſter*.
Fläche 510,56 ha: 389,75 Acker, 35,48 Wieſen u. Weide, 44,60 Holz, 1,95 Waſſ., 17,5 Korbweiden (verp.), 6 Park, 5 Gärten, 10,28 Hof ꝛc.
Grdſt.-R.-E. 19 490 *M.* — Schwarzb. Oſtfrieſen (Herdb.), Zuchttiere z. Verk.

633. Kunzendorf (Nieder), Ritterg.▯ mit Vorwerk **Löwengut.** P. T. A. Kunzendorf (Kr. Münſterberg); E. F 8. Ag. eK. Münſterberg (Schleſ.) 3,5 km; St. Weigelsdorf-Kunzendorf; kK. Weigelsdorf.
Beſ.: Dr. phil. Curt **Schottlaender,** (auch in Breslau 2, Tauentzienſtr. 32. F Ohle 907). — Poſtſchkt. Bresl. 6520.
Inſp.: Chriſtel. — 1 Rchngsf.
Brennereiverw.*: R. Steiner.
Fläche 296 ha: 229 Acker, 16 Wieſen, 0,5 Weideland, 0,5 Waſſer, 45 Holz, 2 Park u. Garten, 3 Hof ꝛc.
Grundſt.-R.-E. 6321 *M.* — Brennerei.
Anſchl. a. d. Elektrizitätsnetz. - Schwarzb. Oſtfrieſen u. Oldenburger Rindvieh. Dt. Edelſchwein. Zuchtviehverkauf. Samenzüchterei. Gründüngung. Dampfpflugkultur.

634. Münchhof, Ritterg.▯ m. Vorw. **Schönharte.** P. T. eK Schreibendorf (Kr. Strehlen) 2 km; T. F 2. Gläſendorf (Kr. Grottkau) 3 km; E. Creutzberg 3 km; A. Kunern; St. Münchhof-Kunern; E. Ag. Münſterberg 9 km; kK. Weigelsdorf.
Beſ.: Richard **Schottlaender** (minderj.), Schützendorf, Kr. Grottkau (Nr. 3644).
Generalbevollm.: Dr. Curt Schottlaender, Ndr. Kunzendorf (Nr. 633).
Inſp.*: Rich. Hillmann. — 1 Aſſiſt.
Fläche 284 ha: 228 Acker, 21,5 Wieſen,

27 Holz, 2 Wasser, 5,5 Hof ꝛc.
Grundst.-R.-E. 6390 *M.*
Schwarzb. Niederungsvieh. Fohlenzucht. Fischzucht. — Wassermühle.

635. Neuhaus m. **Kattersdorf,** Major. P. T. F 79. E. eK. Patschkau 3, Bhf. 1,5 km; F. A. St. Neuhaus (Kr. Münsterberg); Ag. Münsterb.; kK. Liebenau.
Besitzer: Felix Graf **von Harbuval-Chamaré** auf Stolz (Nr. 246).
Generalbevollmächt.: Generaldirekt. Malchereck in Stolz.
Rentmeister: Schubert in Stolz.
Inspektor*: Klein.
Förster*: Jos. Herkner.
Fläche 482 ha: 267 Acker, 87 Wiesen, 1,5 Weideld., 107,4 Holz, 1,3 Wasser, 17,8 Hof ꝛc. — Grdst.-R.-E. 6930 *M.*
Schlesisches Rotvieh. — Steinbrüche.

636. Olbersdorf, Ritterg. m. Vorw. **Meierhof.** P. T. kK. Bärwalde (Kr. Münsterberg) 2 km; E. Münsterberg 5, Alt Altmannsdorf 4,5 km; A. St. eK. Olbersdorf; F 20. Ag. Münsterberg (Schles.).
Bes.: Felix Graf **von Harbuval-Chamaré** auf Stolz (Nr. 246).
Generaldirekt.: Malchereck i. Stolz.
Rentmeister: Schubert in Stolz.
Inspektor*: Richter.
Fläche 187,5 ha: 165 Acker, 10 Wiesen, 5 Weideld., 1 Wasser, 0,5 Korbweiden, 6 Hof ꝛc. — Grdst.-R.-E. 6942 *M.*
Rotbunte Ostfriesen. Schweinezucht.
Rüben- u. Gemüsebau.

637. Pomsdorf (Nieder) Fideikomm. m. Vorw. **Wehrdorf.** P. T. F 31. E. eK. Patschkau 2,5 km; A. St. Nieder Pomsdorf; Ag. Münsterberg; kK. Liebenau.
Besitzer: Stephan Graf **von Zedlitz und Trützschler,** Kgl. Hauptm. a. D. auf Frauenhain, Kr. Schweidnitz.
S. auch Nr. 1356 u. 1432.
Insp.*: Teigelkamp. — 1 Assistent.
Fläche 460 ha: 300 Acker, 50 Wiesen, 50 Weide, 50 Holz, 10 Hof ꝛc.
Grundst.-R.-E. 9860 *M.* — Schwarzb. Ostfriesen. — Rüben, Weizen, Braugerste, Flachs.

638. Pomsdorf (Ober), Ritterg. P. T. E. Hertwigswalde 2, Bhf. 1 km; A. St. Neuhaus; Ag. Münsterberg; F 29. eK. Patschkau; kK. Baitzen.
Besitzer: Berthold **Heinisch.**
Inspektor*: Ignatz Waindok.
Fläche 162 ha: 151 Acker, 6 Wiesen, 3 Wald, 1 Park u. Garten, 1 Hof ꝛc.
Grdst.-R.-E. 4360 *M.* — Schmiede (verp.)
Schwarzb. Niederungsvieh.
Rüben- u. Getreidebau.

639. Schlause, Ritterg. m. Vorwerk **Marienhof.** P. T. F 20. E. Ag. Münsterberg (Schles.) 4,5 km; A. St. eK. Olbersdorf; kK. Bärwalde.
Bes.: Felix Graf **von Harbuval-Chamaré** auf Stolz (Nr. 246).
Familienbesitz seit 1860.
Generaldirekt.: Malchereck i. Stolz.
Rentmeister: Schubert in Stolz.
Insp.*: Kusch. — 1 Waldw*.
Fläche 226,2 ha: 173 Acker, 11,2 Wiesen, 24,7 Holz, 1,8 Fischteiche, 2 Park, 3 Gärten, 3 Korbweiden, 7,3 Gräserei, Hof ꝛc.
Grdst.-R.-E. 8089 *M.* — Wassermühle.
Rote Ostfries. — Rüben- u. Gemüsebau.

640. Tarchwitz, Rittg. P. E. Heinrichau (Bz. Breslau) 7 km; kK. Altheinrichau; T. F. Teplowoda 4 km; Tarchwitz; A. Korschwitz; St. Neobschütz; Ag. Münsterberg; eK. Reichau.
Bes.: Frau **v. Chappuis** auf Korschwitz.
Familienbesitz seit 1838.
Inspektor*: Ad. Blum in Korschwitz.
Teilweise in Parzellen verpachtet.
Fläche 163 ha: 141 Acker, 4,6 Wiesen, 4 Weide, 5,5 Holz, 0,9 Wasser, 1 Korbweiden, 6 Gärten, Hof ꝛc.
Grundst.-R.-E. 6467 *M.*
Basaltsteinbruch (verp.).

641. Tschammerhof, Rittg. m. Rustikalbes. in Weigelsdorf. F 5 Prieborn; E. Creutzberg 4 km; P. E. Ag. Münsterberg (Schles.) 9 km; T. A. kK. Weigelsdorf 2 km; St. Weigelsdorf-Kunzendf; eK. Schreibendf.
Besitzer: Dr. jur. Georg **Heimann** auf Kunern (Nr. 632).
Güterdir.: Biller in Haltauf.
Rentmeister: Prause in Kunern. 1 Verwalter*.
Fläche 185,50 ha: 151,40 Acker, 11,44 Wiesen, 0,22 Weide, 14,48 Holz, 0,78 Gärten, 7,18 Hof ꝛc.
Grdst.-R.-E. 3902 *M.*
Rotbunte Ostfriesen, Zuchttiere z. Verk.

642. Wenig Nossen, Rittg. m. 3 Gütern und 1 Wassermühle in Neu Altmannsdorf. P. T. F 40. E. Ag. eK.

Münsterberg (Schles.) 3, Bhf. 4 km; A. St. kK. Gr. Nossen.

Besitzer: Dr. phil. Wilhelm **Wuthe**, Landesältester.

Inspektor: Erich Neudeck. – 1 Assist.

Fläche 184 ha: 165 Acker, 7 Wiesen, 4 Weide, 3 Holz, 0,25 Wasser, 2,75 Park, Gärten, Korbweiden, 2 Hof ꝛc.

Grdst.-R.-E. 6085 *M.* — Windmotoranlage f. Wasserversorgung. Zementziegelei. Beteil. a. Dampfpfluggenossenschaft Münsterberg. — Belg. Pferdez. Schwarzb. Ostfriesen. Milchverkauf nach Breslau. Schweinemast. — Rüben-, Rübensamen- u. Gemüsebau.

Herrschaft Heinrichau □,

bestehend aus den Gutsbezirken Nr. 643—662, den Rustikalgütern unter Nr. 687, 688, 689, 695 und 702, den Anteilen an den mitverwalteten Gütern Nr. 680 und 682 und den Forstschutzbezirken Nr. 663—670.

Besitzer: Erben Sr. Kgl. Hoheit des Großherzogs **Wilhelm Ernst von Sachsen.** Bkt. Reichsbankgirokonto Breslau, Commerz- und Privatbank, Breslau 1, Bank für Landwirtschaft Breslau 5, Kreissparkasse Münsterberg. Postschkt. Breslau 16930.

Generalbevollm.: Generaldirektor Wilhelm Wolff in Heinrichau [F 33 Heinrichau (Bz. Breslau)].

Domänendirektor: Volkmer in Heinrichau F 33. — Rentmeister: Kothe in Heinrichau F 25. — Oberinsp: Rampoldt in Schönjohnsdorf über die Inspektionen Schönjohnsdorf u. Tepliwoda, F 42 Heinrichau.

Gesamtfläche 8378 ha: 4531 Acker, 656 Wiesen und Dauerweiden, 2331 Forst in Selbstbewirtschaftung, 650 verpachtet, 110 Höfe ꝛc.

Intensive Wirtschaft. Ausgedehnter Hackfruchtbau. Saatzucht. — Tierzucht mit Weidebetrieb, insbesondere 2 Stammherden d. schwarzb. Niederungsviehes, 2 Stammherden rotb. Ostfriesen, je 1 Stammherde Hampshire u. Merinofleischschaf., je 1 Stammherde d. Cornwall- u. d. weiß. Edelschweines.

643. Heinrichau (Cammerhof), Ritterg. P. T. F. E. A. St. eK. kK. Heinrichau (Bz. Breslau); Ag. Münsterberg.

Verwalter*: Müller. — 1 Assist.

Fläche 424 ha: 170 Acker, 80 Wiesen u. Weiden, 12 Obst- u. Gemüsegarten 7 Wasser, 90 Park, 25 Holz, 40 Hof ꝛc.

Grundst.-R.-E. 15597 *M.*

644. Wiesenhof, Ritterg. P. T. F. E. Ag. Münsterberg (Schles.); A. St. Krelkau; eK. kK. Heinrichau.

Verw.*: Hühne in Krelkau (Nr. 682).

Fläche 116 ha: 90 Acker, 25 Wiesen, 1 Obst pp. Garten, Hof ꝛc.

Grdst.-R.-E. 3204 *M.*

645. Moschwitz, Ritterg. P. T. F 16. A. eK. E. Heinrichau (Bz. Breslau) 4, Bhf. 5,8 km; St. Moschwitz; Ag. Münsterberg; kK. Altheinrichau.

Verwalter*: Klepp. — 2 Assistenten.

Fläche 391 ha: 337 Acker, 35 Wiesen u. Gräserei, 8,5 Obst- u. Gemüsegarten, 0,5 Wasser, 12 Hof ꝛc.

Grundst.-R.-E. 17415 *M.*

646. Zesselwitz, Ritterg. P. T. F. A. St. eK. kK. E. Heinrichau (Bz. Breslau) 2, Bhf. 4,8 km; Ag. Münsterbg.

Verwalter*: Klepp in Moschwitz. 1 Assistent.

Fl. 281 ha: 241 Acker, 31 Wiese u. Gräserei, 1 Obst- u. Gemüsegart., 2 Wasser. 6 Hof ꝛc. Grdst.-R.-E. 10512 *M.*

647. Bernsdorf, Rittergut (z. Teil Rustikalgut) mit Vorw. **Viehhöfe.** P. T. F 22. E. Ag. eK. kK. Münsterberg (Schl.) 6 km; A. St. Bernsdorf.

Verwalter*: Graßnick. — 1 Assist.

Fläche 286 ha: 251 Acker, 24 Wiese u. Gräs., 4 Obst- u. Gemüsegart., 2 Wass., 5 Hof. — Grdst.-R.-E. 13305 *M.*

648. Reindörfel, Rittg. P. T. F 45. E. Ag. eK kK. Münsterberg (Schles.) 3 km; A. St. Bernsdorf.

Verwalter*: Graßnick in Bernsdorf. 1 Assistent, 1 Ziegelmeister.

Fläche 238 ha: 192 Acker, 30 Wiese u. Gräserei, 16 Hof ꝛc.

Grdst.-R.-E. 11017 *M.* — Ziegelei.

649. Kunzendorf (Ober), Rittergut. P. T. A. Kunzendorf (Kr. Münsterberg); Ag. eK. Münsterbg. (Schles.) 6 km; F 26 Heinrichau (Bz. Bres-

lau); E. Münsterberg u. Heinrichau je 5 km; St. Weigelsdorf-Kunzendf.; kK Weigelsdorf.
Guts- u. Gestütsverw.*: Runge.
Fläche 200 ha: 128 Acker, 67 Wiesen u. Weide, 5 Hof ꝛc.
Grundst.-R.-E. 7077 *M.*

650. Schildberg, Ritterg. P. T. E. eK. Steinkirche 3,1 km; F 18 Heinrichau (Bz. Bresl.); A. St. Schönjohnsdorf; Ag. Münsterberg; kK. Wiesenthal.
Verwalter*: Hampel. — 1 Assistent.
Fläche 291 ha: 233 Acker, 46 Wiesen, 2 Holz, 2 Wasser, 8 Hof ꝛc.
Grundst.-R.-E. 11 106 *M.*

651. Schönjohnsdorf, Ritterg. mit Vorw. **Sacrau.** P. T. F 9. eK. E. Heinrichau (Bz. Breslau) 5,5, Bhf. 3,3 km; A. St. Schönjohnsdorf; kK. Wiesenthal; Ag. Münsterberg.
Verwalter*: Rampoldt.
Fläche 331 ha: 255 Acker, 51 Wiese u. Gräserei, 0,5 Obst- u. Gemüsegärten, 0,5 Holz, 9 Teiche, Gräben u. Wasser, 15 Hof ꝛc. — Grdst.-R.-E. 8631 *M.*

652. Waldneudorf, Rittergut mit **Kaltvorwerk.** P. T. F 21. E. eK. Steinkirche 3,6 km; A. St. Schönjohnsdorf; Ag. Münsterberg; kK. Poln. Neudorf.
Verw.*: Niewietzki.
Fläche 188 ha: 126 Acker, 32 Wiesen u. Dauerweide, 30 Busch, Wasser, Hof ꝛc. — Grundst.-R.-E. 5300 *M.*

653. Algersdorf, Ritterg. P. T. F 28 Heinrichau (Bz. Bresl.) 7 km; kK. Berzdorf; E. Prieborn 6 km; A. St. Algersdorf; Ag. Münsterberg; eK. Türpitz.
Verwalter*: Ingber.
Fläche 173 ha: 155 Acker, 13 Wiese u. Weide, 5 Hof ꝛc.
Grundst.-R.-E. 5874 *M.*

654. Dobrischau, Ritterg. P. E. Prieborn 5,3 km; T. F. kK. Berzdorf (Kr. Münsterberg) 5,3 km; A. St. Algersdorf; eK. Steinkirche; Ag. Münsterberg.
Verwalter*: Ingber in Algersdorf.
Fläche 115 ha: 70 Acker, 38,5 Wiese u. Weide, 1 Obst, 2 Holz, 3,5 Hof ꝛc.
Grundst.-R.-E. 3621 *M.*

655. Deutsch Neudorf, Ritterg. P. F 10. E. Heinrichau (Bz. Bresl.) 5,3 km; T. St. kK. Berzdorf; Ag. Münsterbg. A. Dtsch. Neudorf; eK. Schreibendf.
Verwalter*: Carl. — 1 Assistent.
Fläche 200 ha: 171 Acker 22 Wiesen, Gräserei, 1,5 Obst- u. Gemüsegarten, 1,5 Teiche, Gräben u. Wasser, 3 Holz, 1 Hof ꝛc. — Grdst.-R.-E. 6705 *M.*

656. Heinzendorf, Ritterg. P. E. eK. Heinrichau (Bz. Breslau) 5, Bhf. 3,6 km; T. F. A. St. kK. Berzdorf (Kr. Münsterberg) 2 km; Ag. Münsterberg.
Verw.:* Carl in Deutsch Neudorf.
Fläche 171 ha: 137 Acker, 27 Wiese u. Dauerweide, 1,5 Obstg., 0,5 Teiche, 1 Holz, 4 Hof ꝛc. — Grdst.-R.-E. 5493 *M.*

657. Altheinrichau, Ritterg. P. T. F 19. A. eK. Heinrichau (Bz. Breslau) 4 km; E. kK. Altheinrichau; St. Moschwitz; Ag. Münsterberg.
Verw.*: Stämmler. — 2 Assistent.
Fläche 226 ha: 190 Acker, 27 Wiesen u. Gräserei, 2 Obst- u. Gemüsegarten, 1 Wasser, 6 Hof ꝛc.
Grundst.-R.-E. 10584 *M.*

658. Taschenberg, Ritterg. P. T. F. E. A. St. eK. Heinrichau (Bz. Breslau) 1, Bhf. 1,5 km; Ag. Münsterberg; kK. Altheinrichau.
Verwalter*: Stämmler in Altheinrichau. — 1 Assistent.
Fläche 194 ha: 164 Acker, 20 Wiese u. Gräserei, 1 Obst- u. Gemüsegarten, 3 Teiche, Gräben u. Gewässer, 6 Hof ꝛc.
Grundst.-R.-E. 7680 *M.*

659. Tepliwoda, Ritterg. mit **Launervorwerk.** P. T. F 3. A. St. eK. Tepliwoda; E. Heinrichau 9,6 km; Ag. Münsterberg; kK. Altheinrichau.
Verwalter: Hühner, Hptm. a. D. 2 Assistenten.
Fläche 448 ha: 329 Acker, 22 Wiese, 10 Obst- u. Gemüsegarten, 12 Teiche, 36 Holz, 39 Hof.
Grdst.-R.-E. 19484 *M.* — Steinbruch.

660. Ober Johnsdorf, Rittergut. P. T. F 19. A. St. Tepliwoda 3 km; E. Tarchwitz 1 km; Ag. Münsterberg; eK. Reichau; kK. Altheinrichau.
Verwalter*: Keisler. — 1 Assist.
Fläche 177 ha: 161 Acker, 7 Wiesen u.

Gräserei, 3 Obst- u. Gemüsegarten, 1 Teiche, Gräben u. Gewäss., 5 Hof ꝛc., dazu 44 ha Rest von Reichau (Nr. 975). Grundst.-R.-E. 7897 *M.*

661. Raatz, Ritterg. P. T. F. A. St. eK. Tepliwoda 3 km; E. Tarchwitz 1,5 km; kK. Altheinrichau.
Verwalt.: Keisler in Ob. Johnsdf.
Fläche 129 ha: 116 Acker, 6 Wiese, 2,5 Obstgärten, 1 Teiche, 3,5 Hof ꝛc. Grdst.-R.-E. 4422 *M.*

662. Neobschütz, Rittergut. P. T. E. Steinkirche 5 km; F 29 Heinrichau (Bz. Breslau); A. St. eK. Neobschütz; kK. Danchwitz; Ag. Münsterbg.
Verwalter*: Schade.
Fläche 237 ha: 198 Acker, 23 Wiese u. Gräserei, 6 Obst- u. Gemüsegarten, 6 Teiche, Gräben u. Gewässer, 1 Holz, 3 Hof ꝛc. — Grdst.-R.-E. 7200 *M.*

Großherzogl. Forstverwaltung [F36]: Oberförster Dr. Gribkowski in Heinrichau. Forstkasse [F25], 1 Forstsekretär*, 1 Förster*. 2531 ha.

663. Neuhof-Neumen, Forstbezirk mit isolierten Forstparzellen (58 ha). P. T. F. E. eK. kK. Heinrichau (Bz. Breslau) 3,5 km; A. Waldbezirk; St. Schönjohnsdorf; Ag. Münsterberg.
2 Förster*.
Fläche 595 ha: 9 Acker, 31 Wiesen, 539 Holz, 16 Hof ꝛc.
Grundst.-R.-E. 6120 *M.*

664. Buchwald, Forstbez. P. T. eK. E. Heinrichau (Bz. Breslau) 4 km; A. Waldbezirk; St. Moschwitz; Ag. Münsterberg; kK. F. Frömsdorf.
2 Förster*, 2 Hilfsförster.
Fläche 864 ha: 8,5 Acker, 841 Holz, 0,5 Obstgarten, 14 Hof ꝛc.
Grundst.-R.-E. 14424 *M.*

665. Schönjohnsdorf, Sacrau u. Dobrischau, Forstbez. P. T. E. Heinrichau (Bz. Breslau) 6, Bhf. 4 km; A. Waldbezirk; St. eK. F. Schönjohnsdorf; für Dobrischau St. Algersdorf; kK. Polnisch Neudorf; Ag. Münsterberg.
2 Förster*, 1 Hilfsjäger.
Fläche 600 ha: 5,5 Acker, 0,5 Obstgarten, 579 Holz, 15 Hof ꝛc.
Grundst.-R.-E. 5016 *M.*

666. Tepliwoda, Forstbezirk. P. T. F. E. A. St. eK. Tepliwoda 2 km; Ag. Münsterberg; kK. Altheinrichau.
1 Waldwärter.
Fläche 36 ha: 35 Holz, 1 Unland.
Grdst.-R.-E. 510 *M.*

667. Neobschütz, Forstbezirk. P. T. F. E. Steinkirche 4 km; A. St. eK. Neobschütz; kK. Danchwitz; Ag. Münsterberg. — 1 Förster.
Fl. 96 ha Holz. — Grdst.-R.-E. 807 *M.*

668. a. Reindörfel u. b. Bernsdorf, Forstbez. P. T. F. Ag. eK. kK. E. Münsterberg (Schles.) 1 bzw. 7,5 km; A. St. Bernsdorf.
1 Förster* (zugl. für Hertwigswalde).
Fläche 86 ha: 83 Holz, 3 Hof ꝛc.
Grdst.-R.-E. 807 *M.*

669. Hertwigswalde, Forstbez. P. T. F. E. A. St. kK. Hertwigswalde; Ag. Münsterberg; eK. Camenz.
Fläche 71 ha: 69 Holz, 2 Unland ꝛc.
Grdst.-R.-E. 585 *M.*

670. Kunzendorf (Ober), Rittergutswaldung. P. T. F. A. Kunzendorf (Kr. Münsterberg); E. Münsterberg u. Heinrichau je 5 km; St. Weigelsdorf-Kunzendorf; Ag. eK. Münsterberg; kK. Weigelsdorf.
Fläche 79 ha: 77,5 Holz, 1 Obstgarten, 0,5 Wege ꝛc. — Grdst.-R.-E. 633 *M.*

Freie Minderstandesherrschaft Münsterberg-Frankenstein ▯,

bestehend aus den Gütern Nr. 671—674 im Kreise Münsterberg und Nr. 262—266 im Kreise Frankenstein.

Besitzer: Dr. Franz Graf **Deym von Stritež,** Rittmeister a. D. auf Neuschloß Post Neustadtl bei Arnau in Böhmen. Verwaltung s. bei Nr. 262—266.

671. Altmannsdorf (Neu), Rittg. P. E. Ag. eK. Münsterberg (Schles.) 5 km; T. F. A. St. kK. Neualtmannsdorf.
Fläche 42 ha: 29 Acker, 13 Wiesen.
Grdst.-R.-E. 795 *M.* – Parzellenw. verp.

672. Bärdorf, Ritterg. (Ober- und

Niederhof). P.T.F 4. Hertwigswalde 3,5 km; E. Ag. eK. Münsterberg 5,5 km; A. St. kK. Bärdorf.
Pächt.: Oswald Beninde. — 1 Insp.
Fläche 407 ha: 375 Acker, 22 Wiesen, 10 Hof ꝛc. — Grdst.-R.-E. 7772 *M.*
130 ha in Parzellen verpachtet.
Schwarzb. Niederungsvieh. — Rübenbau.

673. Eichau Ritterg. m. Vorw. **Berghof.**
P. T. F 12. E. Ag. eK. Münsterberg (Schles.) 2 km; A. St. Gr. Nossen; kK. Weigelsdorf.
Pächter: Max Rother. — 1 Inspektor, 2 Assistenten.
Fl. 335 ha: 305 Acker, 14 Wiesen, 7 Weide, 9 Hof ꝛc. — Grdst.-R.-E. 5711 *M.*
20 ha parzellenweise verpachtet.
Schwarzb. Niederungsvieh. Schafzucht.

674. Forstrevier **Bärdorf-Eichau.**
Revierförster*: Hermann Erber, Amtsvorsteher in Bärdorf.
Fl.: 421 ha. — Grdst.-R.-E. 2529 *M.*
Basaltsteinbruch in Eichau.

II. Güter innerhalb der Gemeinde- und Gutsbezirke.

675. Altmannsdorf (Neu). P. T. F. Ag. eK. Münsterberg (Schles.) 6 km; A. St. kK. Neu Altmannsdorf E. Münsterberg 5-7,5 u. Potschkau 12 km.
Freigut ▯ Nr. 53, Gut Nr. 51 u. 134.
Besitzer: Dr. Wilh. **Wuthe**, Landesältester auf Wenig Nossen (Nr. 642). F 40 Münsterberg.
Inspektor*: Wilh. Seeliger.
Fl. 123 ha: 104 Acker, 8 Wiese, 4 Weide, 4 Holz, 1,5 Korbweiden, Park u. Garten, 1,5 Hof ꝛc. — Grdst.-R.-E. 4562 *M.*
Mahlmühle mit Wasserbetr. (verp.).
Schwarzb. Ostfriesen. Belg. Pferdezucht. Vered. Landschwein.
Rüben-, Rübensamen- u. Gemüsebau.
Gut Nr. 16 u. 40. ▯ Bes.: Georg **Blümel,** Lt. a. D. — 1 Assistent.
F 267 Münsterberg (Schles.).
Fl. 110 ha. — Grdst.-R.-E. 4164 *M.*
Kaltblut-Pferdezucht. Schwarzbunte Ostfriesen. Deutsches Edelschwein. Weidebetrieb. — Gärtn. u. Warmhaus.
Erbscholtisei Nr. 1. ▯ Besitzer: Carl **Laschinsky,** Hptm. d. R. a. D. Feldart.-Reg. 57. Fam.-Bes. s. etwa 100 Jahr.
Pächter: Rudolf Scholz, Lt. d. R. a. D. Hus.-Reg. 6.
Bkt. Kreissparkasse Münsterberg.
F 51 Münsterberg (Schles.).
Fläche 121 ha: 104 Acker, 6 Wiesen, 4 Weide, 7 Hof, Park ꝛc.
Grundst.-R.-E. 2536,50 *M.*
Versuchsstation f. Cimbals Kartoffelzüchtungen.
Gut Nr. 60, 57 usw. Besitz.: Alfons **Haunschild.** F 218 Münsterbg (Schl.).
Fl. 68,7 ha. — Grdst.-R.-E. 3044 *M.*
Freigut Nr. 6, 5 u. 21. ▯ Bes.: Wilh. **Kremser,** Amtsvorst. — F 99 Münsterberg (Schles.).
Fl. 111 ha. — Grdst.-R.-E. 2660 *M.*
Rotb. Ostfriesen (angeschl. an Schles. Rindviehzüchterverein). Rhein.-belg. Pferdezucht. Vered. Landschwein.
Int. Getreidebau, bes. Weizen u. Gerste.
Freig. Nr. 41. Bes.: Witwe Ottilie **Glatzel.** F 94 Münsterberg (Schl.).
Fl. 57 ha. — Grdst.-R.-E. 2251 *M.*
Gut Nr. 88. Bes.: Bruno **Kretschmer.**
Fl. 44 ha. — Grdst.-R.-E. 1525 *M.*

676. Bärwalde. P. T. F. kK. Bärwalde (Kr. Münsterberg); E (Pers.). Alt Altmannsdorf 3 km; A. St. eK. Olbersdorf; E (Fracht). Ag. Münsterberg 7½ km.
Erbscholtisei. Bes.: Georg **Hentschel.**
Fl. 50 ha. — Grdst.-R.-E. 2178 *M.*
Gut Nr. 19. Bes.: Otto **Seifert.**
F 343 Münsterberg (Schles.).
Fl. 56,4 ha. — Grdst.-R.-E. 1985 *M.*
Gut Nr. 71. Bes.: Erhard **Nitsche.**
Fl. 43 ha. — Grdst.-R.-E. 1855 *M.*
Gut Nr 74 u. 61. Bes.: Anna **Siegert,** F 81 Münsterberg (Schles.).
Fl. 34,5 ha. — Grdst.-R.-E. 1613 *M.*
Gut Nr. 75. Bes.: Eduard **Pohl.**
Fl. 30 ha. — Grdst.-R.-E. 1460 *M.*
Gut Nr. 7. Bes.: Rob. **Wiedemann.**
Fl. 26 ha. — Grdst.-R.-E. 1239 *M.*
Gut Nr. 67. Bes.: Jos. **Nowag.**
Fl. 33 ha. — Grdst.-R.-E. 1223 *M.*
Gut Nr. 48. Bes.: Ernst **Klinke,** Gemeindevorsteher.
Fl. 41 ha. — Grdst.-R.-E. 1200 *M.*
Schles. Rotvieh und Ostfriesen.
Gut Nr. 25. Bes.: Max **Dierich.**
F 329 Münsterberg (Schles.).
Fl. 22 ha. — Grdst.-R.-E. 975 *M.*
Gut Nr. 62. Bes.: Paul **Ratzke.**
Fl. 25 ha. — Grdst.-R.-E. 909 *M.*

Gut Nr. 28. Bes.: Jos. **Hirsch.**
Fl. 30 ha. — Grdst.-R.-E. 907 *M.*
Gut Nr. 41. Bes.: J. **Kaulich.**
Fl. 29 ha. — Grdst.-R.-E. 893 *M.*
Gut Nr. 20. Bes.: Wilhelm **Otte.**
Fl. 18 ha. — Grdst.-R.-E. etwa 800 *M.*
Gut Nr. 19. Bes.: Aug. **Wiedemann.**
Fl. 17 ha. — Grdst.-R.-E. etwa 800 *M.*
Gut Nr. 29. Bes.: Anna **Beck.**
Fl. 27 ha. — Grdst.-R.-E. 767 *M.*
Gut Nr. 58. Bes.: Heinrich **Krause.**
Fl. 19 ha. — Grdst.-R.-E. etwa 650 *M.*
Gut Nr. 50 Bes.: Jos. **Basdorf.**
Fl. 21 ha. — Grdst.-R.-E. 617 *M.*
Gut Nr. 30. Bes.: Herm. **Buchal.**
Fl 17 ha. — Grdst.-R.-E. 587 *M.*
Gut Nr. 42. Bes.: Reinh. **Weidlich.**
Fl. 18 ha. — Grdst.-R.-E. 567 *M.*

677. Bernsdorf. P. T. E. Ag. eK. kK. Münsterberg (Schl.) 3-6 km; F. A. St. Bernsdorf; E. Altaltmannsdorf (Pers.) 2—3 km.

Erbscholtisei. ▯ Bes.: Gust. Ad. **Mindner.**
F 9 Münsterberg (Schles.). — 1 Assist.
Fl. 120 ha. — Grdst.-R.-E. 4800 *M.*
Zuckerrüben- und Getreidebau.
Gut Nr. 14. ▯ Bes.: Hans **Schoen.**
F 55 Münsterberg (Schles.).
Postscheckk. Bresl. 13127. — 1 Insp.
Fl. 114 ha. — Grdst.-R.-E. 4500 *M.*
Beteil. an Dampfpfluggenoss. Münsterbg.
Schwarzb. Niedgsvieh. Schweinezucht u. -mast. — Rübenbau. — Kulturfämereien.
Freigut Nr. 18 u. 19. Dr. phil. Oskar **Scholz,** Lt. a. D. im ehem. Jägerreg. z. Pf. 11, Amtsvorst. — 1 Assistent.
F 15 Münsterberg (Schles.).
Fl. 91,5 ha. — Grdst.-R.-E. 3720 *M.*
Schwarzb. Ostfriesen. Vered. Landschw.
Rüben- und Weizenbau.
Gut. ▯ Bes.: Wilh. **Struhk** in Gommern bei Magdeburg.
Pächter: Edmund Schöllner.
F 273 Münsterberg (Schles.).
Fl. 165 ha. — Grdst.-R.-E. 3015 *M.*
Schwarzbunte Ostfriesen
Gut. Bes.: Richard **Bartsch,** Gem.-Vorst.
F 239 Münsterberg (Schles.).
Fl. 40 ha. — Grdst.-R.-E. 500 *M.*

678. Berzdorf. P. T. E. Heinrichau (Bz. Breslau) 5 km; F. A. St. kK. Berzdorf (Kr. Münsterbg.); Ag. Münsterberg; eK. Türpitz.

Erbscholtisei ▯ Nr. 1 u. Gut Nr. 2.
F 64 Heinrichau (Bz. Breslau).
Bes.: Frau Marie **Fischer** in Breslau.
Bevollm.: Arnold Fischer, Rentier in Bresl. 8, Ohlauer Stadtgr. 3. FR 9464.
Inspektor*: Schönthier.
Fläche 155 ha. — Grdst.-R.-E. 6340 *M.*
Gut Nr. 12. Bes.: Oswald **Weber.**
F 20 Heinrichau (Bz. Breslau).
Fl. 66,4 ha. — Grdst.-R.-E. 2880 *M.*
Dampfdreschmaschine. — Ostfriesen- u. Schweinezucht. — Raps-, Rüben- u. Getreidebau.
Gut Nr 15. Bes.: Ernst **Matschke.**
Fl. 35,8 ha. — Grdst.-R.-E. 2597 *M.*
Gut Nr. 5. Bes.: Paul **Schneider.**
Familienbesitz seit 1850.
Fl. 41,5 ha. — Grdst.-R.-E. 1635 *M.*
Dampfdreschsatz. — Weizen- u. Rübenb.
Gut Nr. 42. Bes.: Ida **Treszper.**
Fl. 30,8 ha. — Grdst.-R.-E. 1220 *M.*
Weizenbau. Schweinezucht.
Gut. Bes.: Rich. **Koepper,** Amtsvorst.
F 22 Heinrichau (Bz. Breslau).
Fl. 35,5 ha. — Grdst.-R.-E. 1194 *M.*
Gut Nr. 47. Bes.: Josef **Schiche,** Gemeindevorst. F 30 Heinrichau (Bz. Breslau).
Fl. 27,5 ha. — Grdst.-R.-E. 1058 *M.*
Große Schweinezucht.
Gut Nr. 57. Bes.: Hermann **Krämer.**
Fl. 25 ha. — Grdst.-R.-E. 1029 *M.*
Weizen- und Rübenbau.

679. Frömsdorf. P. T. F. A. St. kK. Frömsdorf; E. Ag. Münsterberg 6—9 km; eK. Olbersdorf.

Erbscholtisei ▯ m. Hahnenmühle in F. u. Jenkegut in Olbersdorf.
Besitzer: Ernst **Zirpel,** — 1 Assistent.
F 1 Frömsdorf.
Fl. 139,5 ha. — Grdst.-R.-E. 6050 *M.*
Molkerei. Elektrofutter-Turmanlage. Motorpflug. Schmiede. — Schwarzb. Ostfries. - Stark. Weizen- u. Rübenbau.
Gut Nr. 3, 4, 5. ▯ Bes.: Frl. Maria **Cimbal.**
F 4 Frömsdorf. — Familienbes. s. 300 Jahren. — Postschkk. Breslau 58884.
1 Saatzuchtl., 1 Inspektor, 1 Rentmstr.
Fl. 141 ha. — Grdst.-R.-E. 5187 *M.*
Seit 1875 Zuchtanst. f. Futterrübensamen, Kartoffeln u. Winterweizen. Reinigungsanlage f. Getreide.
Gut Nr 20, 24 u. 61. Bes.: Alfr. **Hahn.**
1 Inspektor.
Fl. 96,5 ha. — Grdst.-R.-E. 4138 *M.*
Schwarzb. Rindviehherde. Yorkshireschweine. Abmelkewirtschaft.
Starker Hackfruchtbau.

Gut Nr. 10/12 u. 18. Beſ.: Herbert **Cimbal**, Amtsvorſt. — Familienbeſitz ſeit 1867. F 2 Frömsdorf.
Fl. 80 ha. — Grdſt.-R.-E. 3267 *M.* Schleſ. Rotvieh.

Freigut Nr. 3. Beſ: Alfred **Buhl.** Familienbeſitz ſ. 1835. – F 3 Frömsdorf.
Fl. 65,2 ha. — Grdſt.-R.-E. 2678 *M.* Schleſ. Rotvieh, Jungviehaufzucht. Mitgl. d. Milchkontrollver. Münſterberg.

Gut Nr. 22. Beſ.: Frau Hildegard **Hahn.** Bevollm.: Alfr. Hahn (ſ. o.). F 204 Münſterberg (Schl.). Familienbeſitz ſeit 200 Jahren.
Fl. 45 ha. — Grdſt.-R.-E. 2000 *M.* Rotb. Oſtfrieſen. Fohlenzucht: Belgier.

Gut. Beſ.: Fritz **Herrnleben.**
Fl. 47 ha. — Grdſt.-R.-E. rd. 1600 *M.*

Gut Nr. 36. Beſ.: Paul **Neumann I.** F 14 Frömsdorf.
Fl. 36,2 ha. — Grdſt.-R.-E. 1650 *M.* Schleſ. Rotvieh. — Weiz.- u. Rübenbau.

Gut. Beſ.: Berthold **Bittner.** F 11 Frömsdorf. — Schwarzb. Vieh
Fl. 35,5 ha. — Grdſt.-R.-E. 1436 *M.*

Gut. Beſ.: Berth. **Kunert.**
Fl. 31 ha. — Grdſt.-R.-E. 1194 *M.* Schleſ. Rotvieh. - Weizen- u. Rübenbau.

680. Heinrichau (Alt). P. E. eK. Heinrichau (Bz. Bresl.) 3–4 km; T. F. Klnb. A. kK. Altheinrichau (Kr. Münſterberg); St. Moſchwitz; Ag. Münſterberg.

Erbſcholtiſei ▯ Nr. 1 u. die Güt. 3, 4, 7/9. F 19 Heinrichau (Bz. Breslau).
Beſitzerin der Erbſcholtiſei (106 ha): J. Kgl. Hoheit die Frau Großherzogin Feodora **von Sachſen** in Heinrichau.
Beſitzer der übrigen Güter: Die Erben d. Großherzogs **Wilh. Ernſt v. Sachſen.** Bewirtſchaftung vom Ritterg. Altheinrichau (Nr. 657) aus.
Fl. 150 ha: 134 Acker, 10 Wieſe, 2 Obſtgarten, 2 Holz, 2 Hof ꝛc.
Grundſt.-R.-E. 7623 *M.*

Gut Nr. 4. Beſ.: Petrus **Welzel.** Bkk. Eckwert & Co. in Münſterberg.
Fl. 39 ha. — Grdſt.-R.-E. 2000 *M.* Pferdez.: Belgier. Rindv.: ſchwarzb. Oſtfrieſen. Dtſch. Edelſchw. — Rübenbau.

Gut Nr. 11. Beſ.: Joſ. **Schneider.**
Fl. 33 ha. — Grdſt.-R.-E. 1362 *M.*

Gut Nr. 12. Beſ.: Theod. **Nickel.**
Fl. 27 ha. — Grdſt.-R.-E. 1147 *M.*

Gut Nr. 5.
Beſ.: Alfons **Klemenz,** Amtsvorſteher.
Fl. 19 ha. — Grdſt.-R.-E. 1053 *M.*

Gut Nr. 13. Beſ.: Theodor **Ulbrich.**
Fl. 20 ha. — Grdſt.-R.-E. 741 *M.*

Gut Nr. 10
Beſ.: Erich **Schwan,** Gemeindevorſt.
Fl. 15 ha. — Grdſt.-R.-E 699 *M.*

Gut Nr. 35. Beſ.: Herm. **Martin.**
Fl. 17 ha. — Grdſt.-R.-E. 690 *M.*

Gut Nr. 17. Beſ.: Ferd. **Keil.**
Fl. 12 ha. — Grdſt.-R.-E 537 *M.*

681. Hertwigswalde, Ritterg. ▯ m. den Vorwerken **Schloßhof, Oberhof, Neuhof** u. **Reideburg.** P. T. F 3. A. St. kK. E. Hertwigswalde, Bhf. 2 km; Ag. Münſterberg; eK. Camenz.
Beſ.: **Schleſ. Landgeſellſchaft m. b. H.** in Breslau 2, Grünſtr. 46 (ſ. Nr. 15).
Oberinſp.*: Fritz Biſchoff.
1 Aſſiſt., 1 Brenn.-Verw.*, 1 Obgärtn.*
Fl. 163 ha. — Grdſt.-R.-E. etwa 6000 *M.* Dampfbrennerei. Steinbruch. — Oſtfrieſen. — Rüben- und Kartoffelbau. Baumſchule Hertwigswalde: Poſtſchkk. Breslau 12335. – Siemens-Bodenfräſe. Das Gut wird in Rentengüter aufgeteilt.

682. Krelkau. P. T. E. Ag. Münſterberg (Schl.) 4,5 km; F. A. St. kK. Krelkau; eK. Olbersdorf.

Erbſcholt. ▯ Nr. 1 u. d. Güt. Nr. 2, 4, 8, 50 (Schimmelei), 85, 99, 107, 113, 114.
Beſ.: die Erben Sr. Kgl. Hoheit des Großherzogs **Wilh. Ernſt von Sachſen.**
Verwalter*: Hühne. — 1 Aſſiſtent.
F 27 Heinrichau (Bez. Breslau).
Fl. 378 ha: 326 Acker, 32 Wieſe, 4,5 Obſtgarten, 9 Holz, 0,5 Waſſer, 6 Hof ꝛc.
Grdſt.-R.-E. 17 913 *M.*

Gut Nr. 20. ▯ Beſ.: Herbert **Fuhrmann,** Amtsvorſteher. — 1 Aſſiſtent.
F 287 Münſterberg (Schleſ.).
Fl. 108 ha. — Grdſt.-R.-E. 4370 *M.* Schwarzb. Oſtfrieſen. — Rübenbau.

683. Kunern. P. T. eK. Schreibendorf (Kr. Strehlen) 1,5 km; F. Prieborn; E. Creutzberg 3, Heinrichau 9 km; A. Kunern; St. Münchhof-Kunern; Ag. Münſterberg; kK. Berzdorf.

Gut. Beſ.: Paul **Hirſch.**
Fl. 19,5 ha. — Grdſt.-R.-E. 870 *M.*

Gut Nr. 16. Beſ.: Heinrich **Oſſig.**
Fl. 10 ha. — Grdſt.-R.-E. 529 *M.*

684. Kunzendorf (Nieder). P. T. F. A. Kunzendorf (Kr. Münsterberg); E. Ag. eK. Münsterberg (Schles.) 5, Bhf. 6 km; St. Weigelsdorf-Kunzendorf; kK. Weigelsdorf.

Gut Nr. 22. Bes.: Geschwister **Goebel.** Fl. 37 ha. — Grdst.-R.-E. 760 *M.*

Gut Nr. 23. Bes.: Franz **Kneifel.** Fl. 23 ha. — Grdst.-R.-E. 443 *M.*

685. Leipe. P. T. F. E. Ag. eK. Münsterbg. (Schles.) 2-4 km; A. St. kK. Krelkau.

Güter ▯ Nr. 15, 17, 18 u. 19.

Besitzer: Münsterberger Konserven- u Nahrungsmittelfabrik Carl **Seidel & Co.** in Münsterberg.

Insp.*: Josef Wagner. — 1 Assist. F 1 u. 69 Münsterberg (Schles.).

Fl. 150,5 ha. — Grdst.-R.-E. 5745 *M.* Brennerei. — Schwarzb. Ostfriesenstammherde. Dtsch. Edelschweinstammherde. Schafzucht. - Feldmäß. Gemüseb.

Gut Nr. 3 u. 15. Bes.: Richard **Seidel,** Fabrikbesitzer (s. o.). F 1 u. 69 Münsterberg (Schles.).

Inspektor: Paul Masur. — 1 Assist. Fl. 97,7 ha. — Grdst.-R.-E. 4250 *M.* Rotb. Ostfriesen, eingetr. Stammherde, Bullenverkf. Pferdezucht (Belgier). - Feldmäß. Gemüsebau.

Gut Nr. 10 ▯ m. Vorw. **Louisenhof.** Bes.: Conrad **Pencke.** — 1 Assistent. Familienbesitz gegen 200 Jahre. F 293 Münsterberg (Schles.).

Fl. 109 ha. — Grdst.-R.-E. 4438 *M.* Mitgl. d. Zuckerfabr. Heidersdorf. Ostfriesen. Veredelt. Landschwein. Gemüse- u. sehr starker Rübenbau mit Gründüng. — Dem Landw. Syndikat Reichenbach (Schles.) Frägerstr. 9 (s. Nr. 345) u. d. Versuchsring (Dr. Ziemberg, s. Nr. 236) angeschlossen.

686. Liebenau, P. T. F. E. eK. Patschkau 5, Bhf 6 km; A. kK. Liebenau; St. Ndr. Pomsdorf-Liebenau; Ag. Münsterberg.

Freigut Nr. 17. Bes: Albert **Saft,** Oberamtmann. F 111 Patschkau. — 1 Assist. Fl. 99,5 ha. — Grdst.-R.-E. 2350 *M.* Schwarzb. Oldenb., Zuchtbullenverkauf.

Gut Nr. 46. Bes.: Josef **Stiller.** F 77 Patschkau. Bkt. Eckwert u. Hahnel, Patschkau.

Fl. 39 ha. — Grdst.-R.-E. 1650 *M.* Elektr. Licht u. Kraft. Beteil. an Zentralmolkerei Patschkau.

Ausbildg. v. Landwirtschaftslehrlingen. Rote Ostfr., Bullenverk. Dtsch. Edelschw. Weizen- und Rübenbau.

Freigut Nr. 64. Bes.: Berth. **Kaschel.** F 59 Patschkau.

Fl. 60 ha. — Grdst.-R.-E. 1259 *M.* Schwarzb. Ostfriesen. Dtsch. Edelschw.

Erbscholt. Nr. 1. Bes.: Karl **Neukirch.** Fl. 52,5 ha. — Grdst.-R.-E. 1038 *M.*

Gut Nr. 21. Bes.: Aug. **Wirsig.** Fl. 35 ha. — Grdst.-R.-E. 840 *M.*

Gut Nr. 58. Bes.: Alfr. **Krain.** Fl. 33,7 ha. — Grdst.-R.-E. 696 *M.*

Gut Nr. 3. Bes.: Hugo **Spittler,** Gemeindevorsteher. Fl. 27 ha. — Grdst.-R.-E. 660 *M.*

Gut Nr. 77. Bes.: Ida **Malich.** Fl. 28 ha. — Grdst.-R.-E. 591 *M.*

Gut Nr. 8. Bes.: Herm. **Schön.** Fl. 23 ha. — Grdst.-R.-E. 537 *M.*

Gut Nr. 25. Bes.: Otto **Zarte.** Fl. 22 ha — Grdst.-R.-E. 535 *M.*

Gut Nr. 80. Bes.: Franz **Fieber.** Fl. 27 ha. — Grdst.-R.-E. 528 *M.*

Gut Nr. 71. Bes.: Paul **Bleischwitz.** Fl. 29,5 ha. — Grdst.-R.-E. 465 *M.*

Gut Nr. 83. Bes.: Max **Rösner.** Fl. 21,5 ha. — Grdst.-R.-E. 454 *M.*

687. Münsterberg. P. T. F. E. A. eK. kK. Ag. Münsterberg (Schles.).

Gut. Bes.: Otto **Seidel.** Fl. 31,5 ha. — Grdst.-R.-E. 1260 *M.*

Gut (Bürgerbezirk). ▯ Bes.: Erben des Großherz. **Wilhelm Ernst v. Sachsen.** Wirtschaftlich verbunden mit Heinrichau (Cammerhof) Nr. 643.

Fl. 42 ha. — Grdst.-R.-E. 1239 *M.*

Gut. Bes.: Bruno **Lachmich.** Fl. 17 ha. — Grdst.-R.-E. 663 *M.*

Gut. Bes.: Paul **Renelt.** Fl. 18,8 ha. — Grdst.-R.-E. 609 *M.*

Gut. Bes.: Alfred **Hoffmann.** Fl. 28 ha. — Grdst.-R.-E. 603 *M.*

Gut. Bes.: Berth. **Buchwald.** Fl. 17,8 ha. — Grdst.-R.-E. 531 *M.*

Gut. Bes.: Adolf **Mogwitz.** Fl. 18,7 ha. — Grdst.-R.-E. 507 *M.*

Gut. Bes.: Richard **Renelt.** F 67. Fl. 16,6 ha. — Grdst.-R.-E. 504 *M.*

Gut. Bes.: M. **Scholz.** Fl. 15 ha. — Grdst.-R.-E. 470 *M.*

688. Neobschütz. P. T. F. E. Steinkirche 5 km; A. St. eK. Neobschütz; kK Danch-

witz; Ag. Münsterberg.

Güter. ▯ Beſ.: Die Erben des Großherzogs **Wilhelm Ernſt von Sachſen.** Wirtſchaftlich verbunden mit Gutsbez. Neobſchütz (Nr. 662).
Fl. 39 ha. — Grdſt.-R.-E. etwa 2000 *M.*

Gut Nr. 10. ▯ Beſ.: Verw. Frau Landrat **von Chappuis** auf Korſchwitz. Bevollm. u. Beamte ſ. Nr 630.
Fl. 52 ha. — Grdſt.-R.-E. 2641 *M.* In kl. Parzellen verpachtet. — Brennerei.

689. Neuhof. P. T. F 55. E. A. St. eK. kK. Heinrichau (Bz. Breslau) 2, Bhf. 4,6 km; Ag. Münsterberg.

Güter ▯ Nr. 3, 6, 51, 76, 80, 121 u. 167. Beſ.: Die Erben des Großherzogs **Wilhelm Ernſt von Sachſen.** Wirtſchaftlich verbunden m. Heinrichau (Cammerhof) Nr. 643.
Fl. 153 ha. — Grdſt.-R.-E. 3197 *M.*

690. Noſſen (Groß). P. T. E. Ag. eK. Münsterberg (Schleſ.) 4,5 km; F. A. St. kK. Groß Noſſen.

Erbſcholtiſei. ▯ Beſ.: Albert **Praetorius,** Lt. d. R. a. D. — 1 Aſſiſtent. F 29 Münsterberg (Schleſ.).
Fl. 121 ha. — Grdſt.-R.-E. 4023 *M.* Schwarzb. Oſtfrieſen. Merinofleiſchſchafe

Freig. Nr. 47, 73. Beſ.: Alfred **Simmert.** F 72 Münsterberg (Schleſ.). 1 Aſſiſt.
Fl. 100 ha. — Grdſt.-R.-E. 3555 *M.*

Freigut Nr. 3. Beſ.: Joſef **Haunſchild.**
Fl. 53 ha. — Grdſt.-R.-E. 2151 *M.* Rotb. Oſtfrieſen. Kaltblutzucht.

Freigut Nr. 34. Beſ.: Paul **Mogwitz.** F 335 Münsterberg (Schleſ.). Bkk. Eckwert & Comp., Münsterberg.
Fl. 59 ha. — Grdſt.-R.-E. 2007 *M.* Rotb. Oſtfrieſen.

Gut Nr. 71. Beſ.: Edmund **Knauer.**
Fl. 47 ha. — Grdſt.-R.-E. 1806 *M.*

Freigut Nr. 14. Beſ.: Joſeph **Kaſchel,** Amtsvorſteher.
Fl. 47 ha. — Grdſt.-R.-E. 1590 *M.* Rote u. rotbunte Oſtfrieſen.

Freigut Nr. 39. Beſ.: Artur **Weidlich.**
Fl. 44 ha. — Grdſt.-R.-E. 1590 *M.* Rote u. rotb. Oſtfrieſen.

Freigut Nr. 32. Beſ.: Fritz **Groſſer.** F 274 Münsterberg (Schleſ.).
Fl. 40 ha. — Grdſt.-R.-E. 1572 *M.*

Gut Nr. 59. Beſ.: Heinr. **Wiedemann II.**
Fl. 36,5 ha. — Grdſt.-R.-E. 1400 *M.*

Gut Nr. 6. Beſ.: Artur **Haunſchild,** Gem.-Vorſt. F 240 Münsterberg (Schl.).
Fl. 34,5 ha. — Grdſt.-R.-E. 1296 *M.*

Gut Nr. 56. Beſ.: Joſ. **Heinze.**
Fl. 32,5 ha. — Grdſt.-R.-E. 1164 *M.*

Gut Nr. 60. Beſ.: Franz **Piſchel.** F 257 Münsterberg (Schleſ.).
Fl. 28 ha. — Grdſt.-R.-E. 1065 *M.*

Gut Nr. 64. Beſ.: Otto **Wahner,** Standesbeamt. F 223 Münsterberg (Schleſ.).
Fl. 24 ha. — Grdſt.-R.-E. 1035 *M.*

Gut Nr. 50. Beſ.: Max **Wiedemann.**
Fl. 24 ha. — Grdſt.-R.-E. 900 *M.*

Gut Nr. 54. Beſ.: Alf. **Heinze.**
Fl. 24 ha. — Grdſt.-R.-E. 765 *M.*

Gut Nr. 62. Beſ.: Bertha **Schieche.**
Fl. 23 ha. — Grdſt.-R.-E. 639 *M.*

Gut Nr. 69. Beſ.: Heinr. **Wiedemann I.**
Fl. 17,5 ha. — Grdſt.-R.-E. 609 *M.*

691. Olbersdorf. P. T. kK. Bärwalde (Kr. Münsterbg.) 2 km; E. Ag. Münsterberg 6 km; F. A. St. eK. Olbersdorf.

Gut Nr. 25. Beſ.: Herm. **Arlt.**
Fl. 47,4 ha. — Grdſt.-R.-E. 2123 *M.* Dtſch. Edelſchwein.

Gut Nr. 40. Beſ.: Alfred **Simon.**
Fl. 29,6 ha. — Grdſt.-R.-E. 1468 *M.*

Gut Nr. 49. Beſ.: Reinhold **Wanke.**
Fl. 28,5 ha. — Grdſt.-R.-E. 1253 *M.*

Gut Nr. 11. Beſ.: **Schleſ. Landgeſellſchaft** in Breslau (ſ. Nr. 15).
Fl. 25,8 ha. — Grdſt.-R.-E. 1153 *M.*

Gut Nr. 30. Beſ.: Oskar **Wanke.**
Fl. 25 ha. — Grdſt.-R.-E. 1106 *M.*

Gut Nr. 23. Beſ.: Willibald **Piche.**
Fl. 23,5 ha. — Grdſt.-R.-E. 1097 *M.*

Gut Nr. 35. Beſ.: Heinrich **Buhl.**
Fl. 22 ha. — Grdſt.-R.-E. 1099 *M.*

Gut Nr. 33. Beſ.: Karl **Schöfer.**
Fl. 19,8 ha. — Grdſt.-R.-E. 1033 *M.*

Gut Nr. 22. Beſ.: Paul **Kloſe.**
Fl. 20,6 ha. — Grdſt.-R.-E. 979 *M.*

Gut Nr. 37. Beſ.: Rich. **Geppert.**
Fl. 18,9 ha. — Grdſt.-R.-E. 945 *M.*

Gut Nr. 28. Beſ.: Ernſt **Zirpel.**
Fl. 13,1 ha. — Grdſt.-R.-E. 678 *M.*

Gut Nr. 17. Beſ.: Albert **Weigelt.**
Fl. 12,7 ha. — Grdſt.-R.-E. 619 *M.*

Gut Nr. 27. Beſ.: Max **Gabriel.**
Fl. 13,7 ha. — Grdſt.-R.-E. 607 *M.*

Gut Nr. 59. Beſ.: Emil **Sturm.**
Fl. 13,2 ha. — Grdſt.-R.-E. 570 *M.*

692. Petershagen. P. Klnb. A. St.

eK. Tepliwoda 4 km; T. F. Petershagen; Klnb. Kobelau 3 km; E. Frankenstein 8, Heinrichau 9 km; Ag. Münsterberg; kK. Frömsdorf.

Erbscholtisei Nr. 1. Beſ.: Paul **Fiſcher.** F 16 Tepliwoda. Familienbeſitz ſ. 1565. Fl. 96 ha. — Grdſt.-R.-E. 3470 *M.* Gaſtwirtſch. (Pächt. Ad. Weismann). Rotb. Oſtfrieſ., Fohlen- u. Schweinezucht.

Gut Nr. 35. Beſ.: Otto **Grammel.** Familienbeſitz ſeit 1815. Fl. 27 ha. — Grdſt.-R.-E. 1173 *M.* Rotb. Oſtfrieſen. Eberſtation. Weizen- u. Rübenbau.

Gut Nr. 10. Beſ.: Carl **Buhl.** Fl. 22,5 ha. — Grdſt.-R.-E. 960 *M.*

Gut Nr. 9. Beſ.: Paul **Schönwälder.** Fl. 16,5 ha. — Grdſt.-R.-E. 750 *M.*

Gut Nr. 12. Beſ.: Reinh. **Schönwälder.** Fl. 15 ha. — Grdſt.-R.-E. 720 *M.*

Gut Nr. 5. Beſ.: Bruno **Jung.** Fl. 14 ha. — Grdſt.-R.-E. 630 *M.*

693. Pomsdorf (Ober.) P. T. F 1. E. Hertwigswalde 2 km; A. St. Neuhaus; Ag. Münsterberg; eK. Patſchkau; kK. Baitzen.

Mühlengut mit Anteil Reichenau Kr. Frankenſtein. Beſ.: Fa. Ober Pomsdorfer Holzſtoffabrik Joſef **Vesper.** Pächter: Oswald Derr. Fl. 105 ha. — Grdſt.-R.-E. 3268 *M.* Holzſtoffabrik. — Rotb. Oſtfrieſen. — Fettweiden im Neißewerder.

694. Rätſch P. T. F. E. eK. Heinrichau (Bz. Breslau.) 3½, Bhf 2 km; A. St. kK. Wieſenthal; Ag. Münsterberg.

Gut Nr. 10. Beſ.: Fritz **Buchal,** Gem.-Vorſt. F 58 Heinrichau (Bz. Brsl.). Fl. 47 ha. — Grdſt.-R.-E. 939 *M.*

Gut Nr. 1. Beſ.: Georg **Berner.** Fl. 30 ha. — Grdſt.-R.-E. 915 *M.*

Gut Nr. 8. Beſ.: Joſef **Roſe.** Fl. 18 ha. — Grdſt.-R.-E. 545 *M.*

Gut Nr. 9. Beſ.: Alfons **Guhlich.** Fl. 20 ha. — Grdſt.-R.-E. 520 *M.*

695 Neumen. P. T. F. E. eK. Heinrichau (Bz. Bresl.) 3,2, Bhf. 1,7 km; A. St. Wieſenthal; Ag. Münsterberg.

Güter Nr. 1, 4, 5, 7, 8 uſw. Beſ.: Die Erben d. Großherzogs **Wilhelm Ernſt von Sachſen.** Wirtſchaftl. verbunden mit Heinrichau (Cammerhof) Nr. 643. Fl. 142 ha. — Grdſt.-R.-E. 3288 *M.*

Gut Nr. 3. Beſ.: Paul **Welzel,** Gem.-Vorſt. F 83 Heinrichau (Bz Breslau). Fl. 48,5 ha. — Grdſt.-R.-E. 1127 *M.*

696. Schildberg. P. T. F. E. eK. Steinkirche 3 km; A. St. Schönjohnsdorf; Ag. Münsterberg; kK Waldneudorf.

Gut Nr. 20. Beſ.: Adlf. **Lux.** F 11 Steinkirche. Fl. 18 ha. — Grdſt.-R.-E. rd. 900 *M.*

Gut Nr. 27. Beſ.: Reinhold **Kloſe,** Gemeindevorſt. Fl. 14 ha. — Grdſt.-R.-E. rd. 700 *M.*

Gut Nr 16. Beſ.: Adolf **Dittrich.** Fl. 14 ha. — Grdſt.-R.-E. rd. 700 *M.*

697. Schlauſe. P. T. F. E. Ag. Münsterberg (Schleſ.) 5 km; A. St. eK. Olbersdorf; kK. Bärwalde.

Gut Nr. 22 Beſ.: **Hühnert.** F 50 Münsterberg (Schleſ.). Fl. 41 ha. — Grdſt.-R.-E. 1674 *M.*

Gut Nr. 28. Beſ.: Ernſt **Wanke.** F 234 Münsterberg (Schleſ.). Fl. 37 ha. — Grdſt.-R.-E. 1612 *M.*

Gut Nr. 21. Beſ.: Willy **Rahl.** F 346 Münsterberg (Schleſ.). Fl. 36 ha. — Grdſt.-R.-E. 1600 *M.*

Gut Nr. 25. Beſ.: Georg **Kleineidam.** Fl. 29 ha. — Grdſt.-R.-E. 1080 *M.*

Gut Nr. 3. Beſ.: Roſ. **Kynaſt.** Fl. 25 ha. — Grdſt.-R.-E. 1076 *M.*

Gut Nr 29. Beſ.: Emil **Gröſchner.** Fl. 19 ha. — Grdſt.-R.-E. 771 *M.*

Gut Nr. 11. Beſ.: Ernſt **Jahn.** F 342 Münsterberg (Schleſ.). Fl. 15 ha. — Grdſt.-R.-E. 737 *M.*

698. Tarchwitz. P. T. E. Heinrichau (Bz. Breslau) 7 km; F. Tarchwitz; A. St. Neobſchütz; eK. Reichau; kK. Alt Heinrichau; Ag. Münsterberg.

Gut Nr. 3. Beſ.: Bernh. **Langnickel.** Fl. 35,4 ha. — Grdſt.-R.-E. 1728 *M.*

Gut Nr. 1. Beſ.: Alois **Barfus.** Fl. 26,5 ha. — Grdſt.-R.-E. 1512 *M.*

Gut Nr. 4. Beſ.: Max **Haniſch.** F 38 Heinrichau (Bz. Breslau). Fl. 22,9 ha. — Grdſt.-R.-E. 1092 *M.*

Gut Nr. 11. Beſ.: Alf. **Grammel.** Fl. 17,4 ha. — Grdſt.-R.-E. 855 *M.*

699. Tepliwoda. P. T. F. Klnb. A. St. eK. Tepliwoda; E. Neudorf-Dirsdorf 7,5 km; Ag. Münsterberg; kK. Altheinrichau.

Freigut Nr. 34 u. 35. Beſ.: Alfred **Stanke**, Amtsvorſteher u. Rittergutspächter (Nr. 950). Familienbeſitz ſeit 1649. — Poſtſchkk. Breslau 15529.
Inſpektor: Emil Pohlmann.
Fl. 145 ha. — Grdſt.-R.-E. 6600 *M.*
Schwarzbunte Oſtfrieſen. — Starker Rüben- u. Rübenſamenbau. — Elektrofutter-Turmanlage.

Gut Nr. 9, 10 u. 11. Beſ.: Frau Rittmſtr. Katharina **Brandt**, geb. Rohde, zu zu Groß Tinz (Nr. 986).
Inſp*.: Thilo Brambach in Jacobsdorf (Nr. 956). — F 31.
Fläche 145 ha. — Grdſt.-R.-E. 5325 *M.*
Großes weißes Edelſchwein. Schwarzbunte Herdbuchherde.
Zuckerrübenwirtſchaft.

Gut Nr. 55—58. Beſ.: Jul. **Schlotte's Erben.**
Fl. 55 ha. — Grdſt.-R.-E. 2700 *M.*

Gut Nr. 65. Beſ.: Fritz **Märſch.** F 5. Poſtſchkk. Breslau 19961.
Fl. 58,5 ha. — Grdſt.-R.-E. 2585 *M.*
Schleſ. u. oſtfrieſ. Rotvieh.

Gut Nr. 64 u. 66. Beſ.: Witwe Ida **Schiller.**
Fl. 54 ha. — Grdſt.-R.-E. 2439 *M.*

Gut Nr. 27 u. 21. Beſ.: Adolf **Hagedorn.** F 8 Tepliwoda.
Fl. 41,7 ha. — Grdſt.-R.-E. 1967 *M.*
Molk. (Pächt.: Joſ. Kläger). - Oſtfrieſ.

Gut Nr. 50. Beſ.: Alfred **Wengler.**
Fl. 37 ha. — Grdſt.-R.-E. 1641 *M.*

Gut Nr. 1. Beſ.: Friedr. **Schipke.** F 22.
Fl. 38 ha. — Grdſt.-R.-E. 1530 *M.*
Steinbruch Kaffernberg: Bauſteine.
Schleſ. Rotvieh Weizen- u. Rübenbau.

Gut. Nr. . . . Beſ.: Richard **Vogel.**
Fl. 35,5 ha. — Grdſt.-R.-E. 1522 *M.*

Gut Nr. 54. Beſ.: Max **Schlotte.**
Fl. 29 ha. — Grdſt.-R.-E. 1480 *M.*

Gut Nr. 48. Beſ.: Guſt. **Mikesky.**
Fl. 28 ha. — Grdſt.-R.-E. 1272 *M.*

Gut Nr. 7. Beſ.: Bertha **Jahn.**
Fl. 33 ha. — Grdſt.-R.-E. 1173 *M.*

Gut Nr. 23. Beſ.: Alfred **Jockmer.**
Fl. 29 ha. — Grdſt.-R.-E. 1164 *M.*

Gut Nr. 28. Beſ.: Alfred **Blum.**
Fl. 21 ha. — Grdſt.-R.-E. 1164 *M.*

Gut Nr. 46/47. Beſ.: Ernſt **Dömelt.**
Fl. 26 ha. — Grdſt.-R.-E. 1089 *M.*

Gut Nr. 13. Beſ.: Guſtav **Herrmann.**
Fl. 28 ha. — Grdſt.-R.-E. 1053 *M.*

Gut Nr. 61. Beſ.: Karl **Gröger.**
Fl. 24 ha. — Grdſt.-R.-E. 1044 *M.*

Gut Nr 6. Beſ.: Emil **Pietſch.**
Fl. 27 ha. — Grdſt.-R.-E. 1020 *M.*

Gut Nr. 5. Beſ.: Richard **Jahn.**
Fl. 25 ha. — Grdſt.-R.-E. 933 *M.*

Gut Nr. 26. Beſ.: Ad **Wuttke.**
Fl. 21 ha. — Grdſt.-R.-E. 930 *M.*

Gut Nr 17. Beſ.: Walfr. **Trautmann.**
Fl. 20 ha. — Grdſt.-R.-E. 912 *M.*

Gut Nr. 33. Beſ.: Alb. **Herrmann.**
Fl. 20 ha. — Grdſt.-R.-E. 885 *M.*

Gut Nr. 15. Beſ.: Arthur **Wengler.**
Fl. 22 ha. — Grdſt.-R.-E. 846 *M.*

Gut Nr. 12. Beſ.: Ernſt **Siegert.**
Fl. 22 ha. — Grdſt.-R.-E. 850 *M.*

Gut Nr. 59 Beſ.: Max **Gröger.**
Fl. 18 ha. — Grdſt.-R.-E. 819 *M.*

Gut Nr. 14. Beſ.: Geſchw. **Herrmann.**
Fl. 22 ha. — Grdſt.-R.-E. 780 *M.*

Gut Nr. 22. Beſ.: Heinrich **Gröger.**
Fl. 12 ha. — Grdſt.-R.-E. 534 *M.*

700. Weigelsdorf. P. T. F. E. Ag. Münſterberg (Schleſ.) 6,5 km; A. kK. Weigelsdorf; St. Weigelsdorf-Kunzendorf; eK. Schreibendorf.

Erbſcholt. Beſ.: Dr. Curt **Schottlaender.** auf Nieder Kunzendorf (Nr. 633). F 8 c Münſterberg (Schl.).
Inſpektor*: Schubert. — 1 Förſter*.
Fl. 96 ha. — Grdſt.-R.-E. 3260 *M.*
Oldenburger u. Oſtfrieſen. Fiſchzucht. Anaeſchl. an das Elektrizitätsnetz. Gaſthaus (verpachtet).

Gut Nr. 68. Beſ.: Rob. **Finger.** F 20 Gläſendorf (Kr. Grottkau). Familienbeſitz ſeit 1820.
Fl. 90 ha. — Grdſt.-R.-E. 1600 *M.*
Rote Oſtfrieſ. Zuchttiere, auf Fettweiden gezogen, z. Verkauf. Meiß. Schweinez.

Gut Nr. 32. Beſ.: Robert **Vogt.**
Fl. 32 ha — Grdſt.-R.-E. 1068 *M.*

Gut Nr. 15. Beſ.: Bruno **Siebner.**
Fl. 42 ha. — Grdſt.-R.-E. 900 *M.*

Gut Nr. 89. Beſ.: Anton **Vogel.**
Fl. 37 ha. — Grdſt.-R.-E. 858 *M.*

Gut Nr. 88. Beſ.: Paul **Welzel.**
Fl. 36 ha. — Grdſt.-R.-E. 825 *M.*

Gut Nr. 28. Beſ.: Aug. **Sabiſch.**
Fl. 24 ha. — Grdſt.-R.-E. 735 *M.*

Gut Nr. 6. Beſ.: Joſef **Gubert.**
Fl. 28 ha. — Grdſt.-R.-E. 732 *M.*

Gut Nr 86. Beſ.: Aug. **Gebauer.**
Fl. 33 ha. — Grdſt.-R.-E. 683 *M.*

Gut Nr. 21. Beſ.: Felix **Müller.**
Fl. 25 ha. — Grdſt.-R.-E. 660 *M.*
Gut Nr. 81. Beſ.: Ida **Vogel.**
Fl. 33 ha. — Grdſt.-R.-E. 636 *M.*
Gut Nr. 9. Beſ.: Max **Buhl.**
Fl. 28 ha. — Grdſt.-R.-E. 636 *M.*
Gut Nr. 8. Beſ.: Georg **Gubert.**
Fl. 20 ha. — Grdſt.-R.-E. 555 *M.*
Gut Nr. 35. Beſ.: Adolf **Hoppe.**
Fl. 19 ha. — Grdſt.-R.-E. 552 *M.*

701. Wieſenthal. P. T. eK. E. Heinrichau (Bz. Bresl.) 2, Bhf 1 km; F. A. St. kK. Wieſenthal; Ag. Münſterbg.

Gut Nr. 28. Beſ.: Paul **Räther.**
F 24 Heinrichau (Bez. Breslau).
Poſtſchk. Breslau 79190.
Fl. 83 ha. — Grdſt.-R.-E. 2905 *M.*
Vered. Landſchwein. — Rübenbau.
Erbſcholtiſei. Beſ.: Max **Goebel.**
F 44 Heinrichau (Bz. Breslau).
Fl. 54 ha. — Grdſt.-R.-E. 2323 *M.*
Rote u. rotb. Oſtfrieſen. Schweinezucht.
Weizen- u. Rübenbau.
Gut Nr. 3. Beſ.: Maria **Barthel.**
Fl. 32 ha. — Grdſt.-R.-E. 1386 *M.*
Gut Nr. 17. Beſ.: Alfons **Röhnelt,** Amtsv.
Fl. 30,8 ha. — Grdſt.-R.-E. 1334 *M.*
Gut Nr. 8. Beſ.: Berthold **Bittner.**
Fl 30,7 ha. — Grdſt.-R.-E. 1328 *M.*
Gut Nr. 25. Beſ.: Reinh. **Neumann's** Erb.
Fl. 28,1 ha. — Grdſt.-R.-E. 1283 *M.*
Gut Nr. 22. Beſ.: Alfons **Roſe,** Gem.-Vorſt.
F 63 Heinrichau (Bz. Breslau).
Fl. 30 ha. — Grdſt.-R.-E. 1234 *M.*
Gut Nr. 30. Beſ.: Reinhold **Krämer.**
Fl. 24,3 ha. — Grdſt.-R.-E. 1124 *M.*
Gut Nr. 19. Beſ.: Herm. **Wenig.**
Fl. 24,4 ha. — Grdſt.-R.-E. 1123 *M.*
Gut Nr 14. Beſ.: Rob. **Riedel.**
Fl. 24 ha. — Grdſt.-R.-E. 1058 ha.
Gut Nr. 20. Beſ.: Alois **Sendler.**
Fl. 22,8 ha. — Grdſt.-R.-E. 1055 *M.*
Gut Nr. 5. Beſ.: Bernh. **Fuhrmann.**
F 61 Heinrichau (Bz. Breslau).
Fl. 28 ha. — Grdſt.-R.-E. 1047 *M.*

702. Willwitz. P. F. T. E (Perſ.). Heinrichau (Bez. Breslau) 4 km; kK. Klnb (Fracht). Altheinrichau 2 km; A. St. Wieſenthal; Ag. Münſterberg; eK. Neobſchütz.

Güter. ▯ Beſ.: Die Erben d. Großherzogs **Wilhelm Ernſt von Sachſen.**
Verwaltung ſ. b. Herrſch. Heinrichau (Nr. 643 ff.). Einzelverpachtung.
Fl. 13,8 ha. — Grdſt.-R.-E. 618 *M.*
Gut Nr. 11. Beſ.: **Rudolph'**ſche Erben.
Vormund: Gutsbeſ Alfons Klemenz in Altheinrichau.
Fl. 50,4 ha. — Grdſt.-R.-E. 2319 *M.*
Steinbruchbetrieb. — Oſtfrieſenkreuzg.
Gut Nr. 9. Beſ.: Alfons **Goebel.**
F 65 Heinrichau (Bz. Breslau).
Fl. 40 ha. — Grdſt.-R.-E. 1842 *M.*
Gut Nr. 10. Beſ.: Max **Grammel.**
Fl. 30 ha. — Grdſt.-R.-E. 1515 *M.*
Gut Nr. 6. Beſ.: Alfons **Koblitz.**
Fl. 23,5 ha. — Grdſt.-R.-E. 1059 *M.*
Gut Nr. 7. Beſ.: Bruno **Kirmes.**
Fl. 20,9 ha. — Grdſt.-R.-E. 990 *M.*
Gut Nr. 2. Beſ.: Petrus **Barisch.**
Fl. 18,9 ha. — Grdſt.-R.-E. 816 *M.*
Gut Nr. 1. Beſ.: Emil **Schneider,** Gemeindevorſteher.
Fl. 18,7 ha. — Grdſt.-R.-E. 816 *M.*
Gut Nr. 8. Beſ.: Wilhelm **Kaiſer.**
Fl. 13 ha. — Grdſt.-R.-E. 636 *M.*
Gut Nr. 4. Beſ.: Herm. **Riedel.**
Fl. 12,4 ha. — Grdſt.-R.-E. 564 *M.*

703. Zinkwitz. P. T. F. E. eK. Tepliwoda 3 km; E. A. Heinrichau 7 km; St. Moſchwitz; Ag. Münſterberg; kK. Altheinrichau.

Erbſcholtiſei. ▯ Beſ.: Theod. **Bauch.**
1 Aſſiſtent.
Familienbeſ. ſ. 1780. — F 10 Tepliwoda.
Fl. 110 ha. — Grdſt.-R.-E. 5194 *M.*
Schwarzb. Oſtfrieſ. Weizen- u. Rübenb.
Gut Nr. 3. Beſ.: Paul **Hanke.**
Fl. 20,5 ha. — Grdſt.-R.-E. 1083 *M.*
Gut Nr. 20. Beſ.: Franz **Buhl,** Gem.-Vorſt.
F 24 Tepliwoda.
Fl. 15,5 ha. — Grdſt.-R.-E. 693 *M.*

9. Kreis Namslau.

Größe: 504,6 Quadrat-Kilometer. — Einwohner: 31036. — Landgemeinden: 56. — Gutsbezirke: 45. — Amtsbezirke: 23. — Stadt: Namslau mit 6223 Einw. — Viehſtand: 5399 Pferde, 20324 Stück Rindvieh, 6829 Schafe, 17239 Schweine, 2699 Ziegen, 59835 Stück Federvieh,

2162 Bienenstöcke. — Lage: im östlichen Teile des Regierungsbezirks Breslau, grenzend an die Provinz Oberschlesien und die Republik Polen. — Die Güter gehören zur Breslau-Brieger Fürstentums-Landschaft. — Bodenbeschaffenheit: etwa zur Hälfte leichter, aber kulturfähiger, zur Hälfte guter und mittlerer Boden; der durchschnittliche Grundsteuer-Reinertrag beträgt pro Hektar Acker 12,53 *M*, Wiese: 19,58 *M*, Wald: 4,31 *M*. Von der Gesamtfläche sind: 374,71 qkm Acker, 61 qkm Wiese, 114,32 qkm Wald. — Gewässer: die Weide, die Stober, die Oschumbel und die Studnitz. — Eisenbahnen: die Rechte-Oder-Ufer-Eisenbahn mit den Stationen Wilkau, Namslau, Grambschütz u. Noldau; die Namslau—Carlsruhe—Oppelner Eisenbahn mit den Stationen Namslau, Nassadel, Dammer und den Personenhaltestellen Simmelwitz und Eckersdorf; die Bahn Namslau—Buchelsdorf mit den Stationen Namslau, Giesdorf u. Buchelsdorf.

Molkereien in Bankwitz, Glausche, Hönigern, Kaulwitz, Lorzendorf, Deutsch Marchwitz, Groß Marchwitz, Windisch Marchwitz, Noldau, Sterzendorf, Strehlitz u. Wilkau; Maschinenfabriken in Glausche u. Namslau; Mehlmühlen in Altstadt, Bankwitz, Dammer, Eisdorf, Giesdorf, Glausche, Hanusowsky, Kaulwitz, Minkowsky, Namslau, Noldau, Piecziske, Sowade u. Städtel; Dampfbäckerei in Deutsch Marchwitz (Namslauer); Dampfsägewerke in Dammer, Namslau, Piecziske, Schmograu und Wallendorf; Brauereien in Hönigern u. Namslau; Flachsbereitungsanstalten in Dammer, Eckersdorf und Nassadel; Kartoffeltrocknung und Kartoffelflockenfabriken in Sterzendorf und Wilkau. — Elektrizitätsversorgung des Kreises durch Überlandwerk Oberschlesien AG. in Neiße (s. Kreis Münsterberg).

Bildungsanstalten in Namslau: höhere Knaben- und Mädchenschule, kaufmännische und gewerbliche Fortbildungsschule.

Kreisstadt Namslau.

Landgericht: Oels. Amtsgericht: Namslau.

Landrat [F 151—155]: **Danckelmann.**
Kreisoberinspektor [F 260]: **Grüger.**
Kreiskasse: **Stober,** Oberrentmeister.
Kreisausschuß [F 270]: **Bohla,** Bürodirektor.
Kreisbaumeister [F 310]: **Christofzik.**
Kreiskommunal- u. Kreisspark. [F 151—155]: **Lobrecht,** Rendant.
Katasteramt [F 189]: **Conrad,** Kataster-Direktor.
Kreisarzt: Dr. **Tröger** in Oels.
Kreistierarzt [206]: **Nissen,** Veterinärrat.
Kreisschulrat: **Jacobi.**
Finanzamt [F 69]: **Meyer,** Reg.-Rat.
Hochbauamt in Oels.
Gewerbeaufsichtsamt in Oels.
Kulturamt f. d. Kreise Namslau, Oels, Groß Wartenberg, zz. noch vom Kulturamt in Breslau mitverwaltet.

I. Selbständige Gutsbezirke.

704. Altstadt, Rittg.□ m. Schäfereiww. P.T.F 243. E.Ag.eK.kK. Namslau 2½ km; A. St. Deutsch Marchwitz.
Besitzer: Reinhold **Scholz.**
Familienbesitz seit 1864.
Bevollm.: H. Scholz, Lt. a. D. – 1 Insp.*
Fläche 213 ha: 175 Acker, 31 Wiesen, 4 Weide, 1 Wasser, 1 Gärten, 1 Hof ꝛc.
Grundst.-R.-E. 4131 *M*.

Stammzucht d. schwarzb. Niederungsvieh. u. d. dtsch. Edelschweines. Merinofleischschafherde, Bockverkauf.
Anerk. Kartoffelsaatbau.

705. Bankwitz, Herrschaft ▯, bestehend aus 1) Ritterg. **Bankwitz** mit Vorw. **Böhlitz**, 2) Ritterg. **Lippe** mit Vorwerk **Dachsberg** u. Försterei **Skorse**. P. F 1. E. eK. Mangschütz (Kr. Brieg) 5 km; T. A. St. kK. Bankwitz; Ag. Namslau.
Bes.: Franz **Doms**, Kommerzienrat, Bankwitz u. Ratibor (s. auch Nr. 4073). Bkk. Schles. Landschaftl. Bk. u. S. Bielschowsky, Brsl. – Kreisbank Namslau.
In Bankwitz:
Oberinspekt.*: Georg Ackermann, Kaiserl. Hauptm. d. R. a. D.
Rentmeister*: Simon.
Insp.*: Galuschke. — 2 Assistenten. 1 Brennereiverwalter*. 1 Gärtner*.
Förster*: Hering. — 2 Hilfsjäger.
In Lippe: Insp.*: Kühn. — 1 Assist.
Forstverwalter*: Geier. — 1 Hilfsj.
Fläche 1536 ha: 764 Acker, 132,25 Wies. u. Weide, 55 Fischteiche, 559 Holz, 12 Park, Garten, 5 Korbweiden, 8,75 Gräben, Straßen, Hof 2c. 375 zur Siedlung abgegeben.
Grundst.-R.-E. 26615 *M* (einschl. der abgegebenen Fläche).
Dampfbrenn. mit eigen elektr. Anlage. Bäckerei. Molkerei. Fischerei.
In Bankwitz: Schwarzb. Niederungsvieh (Herdb.). Weiß. Edelschw. (Herdb.).
In Lippe: Rotb. Niederungsvieh. Schafe.

706. Belmsdorf, Ritterg. ▯ m. Vorw. **Marienhof.** P. T. F 6. E. Buchelsdorf (Kr. Namslau) 2 km; Ag. Namslau 9 km; A. eK. Kaulwitz; St. Schmograu-Kaulwitz; kK. Michelsdorf.
Besitzer: Bruno **Preuß**, Major d. R. a. D., Landesältester.
Inspektor*: Giesche.
Fl 406,5 ha: 343,35 Acker, 31,5 Wiesen, 1,5 Wasser, 14,5 Holz u. Park, 3,25 Korbweid., 12,4 Hof, Wege 2c.
Grdst.-R.-E. 8329,74 *M*.
Beteiligt a. d. Genossenschafts-Molkerei u. -Bäckerei in Namslau, der Kartoffelflockenfab. Wilkau, d. Zuckerfab. Bernstadt u. der Dampfpfluggesellschaft Bernstadt.
Schwarzb. Niederungsvieh. Schweinezucht und -mast.

707. Böhmwitz, Rittg. ▯ P. T. F 264 (Güterdir.) u. 285 (Insp.). E. St. eK. kK. Ag. Namslau 1,5 km; E. A. Giesdorf 1,5 km.
Bes: Otto Frhr. **von Stosch**'sche Erben.
Bevollm.: Otto Baron von **Vietinghoff-Scheel.**
Kto 201 Stadtsparkasse Namslau.
Oberinsp.*: Rauhut. — 1 Assistent.
Fläche 134 ha: 113,5 Acker, 14,5 Wiesen und Weide, 3 Holz, 3 Garten, Hof 2c.
Grdst.-R.-E. 1619 *M*.
Dampfziegelei. Oldenburg. Rinderherde.

708. Buchelsdorf m. Vorw. **Rateiski,** Rittg. ▯ P. T. E. A. Buchelsdorf (Kr. Namslau); St. Buchelsdorf-Lorzendorf; eK. Kaulwitz; kK. Lorzendorf; F 244. Ag. Namslau 7,5 km.
Bes.: Heinz **von Willert,** Rittmstr. a. D. Familienbesitz seit 1845.
Inspektor*: Menzel.
Rechnungsführer*: Ruhland.
Brennereiverw.*: Rißmann.
Fläche 682 ha: 587 Acker, 70 Wiesen, 7 Weide, 1 Wasser, 1 Park, 2 Gärten, 14 Hof, Unld. 2c.
Grdst.-R.-E. 19 350 *M*. — Brennerei.

709. Dammer, Rittg. ▯ m. d. Vorw. **Hammer, Ulrikenhof** u. **Neuvorwerk** (Hierzu geh. noch d. Gutsbez. Dammerscher Forst u. die Erbscholtisei Falkowitz, Kr. Oppeln). P. T. E. A. St. Dammer (Kr Namslau), Bhf. 1 km; Ag. Namslau; eK. Hönigern; F 7. kK. Eckersdorf (Kr. Namslau).
Besitzer: Fedor **von Heydebrand und der Lasa,** Rittmstr. d. R. d. Leib-Kürassierreg. Nr. 1 u. Reg.-Assess. a. D. Familienbesitz (z. T. vererbt im Weibesstamme) seit 1718. – Bkk. Schles. Landschaftl. Bank, Breslau und S. Bielschowsky, Namslau.
Wirtschaftsdirektor: Rud. Niklaus.
1 Inspektor, 1 Assistent, 1 Rentmstr. 1 Brennerei-Verwalter*.
Forstverw.: Carl Heimlich in Ulrikenhof. — 1 Förster, 1 Waldwärter.
Fläche 1122 ha: 569 Acker, 193 Wiesen, 206 Holz, 42 Weideland, 90 Wasser, 7 Park, 6 Gärten, 3 Korbw., 6 Hof 2c.
Grundst.-R.-E. 13 050 *M*.
Brennerei. Zementdachsteinfb. Wassermühle. Sägewerk. Flachsaufbereitungsanstalt. — Beteil. an der Zuckerfabrik Bernstadt. — Stammherde d. schwarzb. Niederungsviehes. Fleisch- und Woll-Merinoherde. Zucht der Schles. Edelkarpfen. — Rüben-, Kar-

toffel- u. Flachsbau. — Rieselwiesen, Beregnungsweiden, Teichwirtschaft.

710. Damnig, Ritterg. m. Rustikalbes. P. T. F 168. Ag. eK. kK. Namslau 5 km; E. A. St. Wilkau 1,5 km.
Bes.: Arthur **Bräuer,** Lt. d. R. a. D. 1 Assistent.
Kreisbank Namslau Kto. 29.
Fläche 90 ha: 69 Acker, 19 Wiesen, 0,5 Wasser, 0,5 Holz, 1 Park 2c.
Grdst.-R.-E. 690 M. — Elektr. Licht- u. Kraftanlage. — Schwarzb. Ostfriesen. Schweinezucht. — Angeschl. an Weidegenossenschaft. — Stockmotorpflug.

711. Eckersdorf, Herrschaft ▯ m. d. Vorwerken **Neuvorwerk, Schmiedeberg, Carlshof, Hammer** und **Grüneiche-Rogelmühle.** P. T. F 1. A. kK. Eckersdorf (Kr. Namslau); E. Eckersdorf (nur f. Personenverkehr) 2,2 u. Nassadel (Vollst.) 4 km; St. Eckersdorf-Nassadel; eK. Hönigern; Ag. Namslau.
Bes.: verw. Frau Generallt. Gertrud **von Garnier** u. Hans-Egon **v. Garnier** in Berlin-Grunewald, Humboldtstr. 38.
Pächter d. Ldw. u. Bevollm.: Hermann Schneider in Eckersdorf.
Postschlk. Bresl. 64991. Bk. Kreisbank Namslau.
Saatzuchtleiter: Dipl.-Landwirt Dr. Karl Christoph. Rentmeister*: Wilh. Lindau. — 1 Assistentin, 2 Feldbeamte, 1 Assistent, 1 Brenn.-Verw.*
Forstverw.: Revierförster* Friedrich Scholz. — 1 Unterförster. Oberaufsicht: Landw. Kammer Schlesien, Oberförster Freitag in Breslau.
Verpachtet: 244 ha in Parzellen.
Fläche 1727,6 ha: 726 Acker, 206 Wiesen, 718 Holz, 15 Weideld., 13 Park, 4 Gärten, 20 Teiche, 3 Spargel, 26,6 Wege, Unland, Baustellen, Hof 2c.
Grundst.-R.-E. 19880 M.
Brennerei. Kartoffelflockenfabr. Zementdachsteinfabrikation. Sägewerks- und Holzbearbeitungsanlagen. — Beteilig. an Dampflugbetrieb und Zuckerfabrik Bernstadt. — Rote Ostfries. Fischzucht.
Anerkannte Saatzuchtwirtschaft. Schneiders Originalzuchten, W.-Roggen, W.-Raps, W.-Gerste, S.-Gerste, 4 Saatgutvermehrungswirtschaften, Laboratorium, Neuhaus'sche Saatreinigungsanlage, Zuchtgarten.

712. Eisdorf (Nieder), Ritterg. ▯ m. Wassermühle. F 1 a. Jakobsdorf (Kr. Namslau) 2 km; P. T. E. Ag. kK. Namslau 7,5 km; A. St. Eisdorf-Deutsch Marchwitz; eK. Paulsdorf-Pangau.
Besitzer: Ed. **Blomeyer** auf Paulsdorf.
Oberinspektor: Habicht.
Fläche 271 ha: 244 Acker, 17 Wiesen, 0,9 Holz, 1,2 Wasser, 0,9 Park, 1,8 Gärt., 2,2 Hof 2c. — Grdst.-R.-E. 5951 M.
Rote Ostfriesenstammherde (Herdbuch).
Beteil. an Zuckerfabrik Bernstadt.
Eig. Feldbahnanschluß an Zuckerfabrik und Bahnhof Bernstadt.

713. Eisdorf (Ober), Ritterg. ▯ m. Vorw. **Eichhof.** F 1 b. Jakobsdorf (Kr. Namslau) 2 km; P. T. E. Ag. kK. Namslau 8,5 km; A. St. Eisdorf-Deutsch Marchwitz; eK. Paulsdorf-Pangau.
Bes.: H. W. **Blomeyer.** – Generalbevollm.: Ed. Blomeyer auf Paulsdrf.
Oberinsp.*: Habicht in Nbr. Eisdorf.
Fläche 287 ha: 240 Acker, 24 Wiesen, 6,8 Weide, 0,6 Wasser, 12,8 Holz, 0,6 Park, 0,6 Garten, 1,6 Hof 2c.
Grundst.-R.-E. 5884 M.
Zucht- u. Betriebsrichtg. wie bei Nr. 712.

714. Giesdorf, Ritterg. ▯ mit Vorw. **Paulinenhof** u. Grabkemühle. P. T. F 245. St. Ag. eK. Namslau 3 km; E A. Giesdorf; kK. Kaulwitz.
Bes.: Arthur **von Willert,** Kgl. Preuß. Referendar u. Rittmstr. d. R. a. D. Familienbes. s. 1839. – Bk. Kreisbank Namslau Nr. 64. — 1 Insp.*, 1 Gärtn. u. Forstauff.*, 1 Brennereiverwalter*.
Fläche 586 ha: 437 Acker, 58 Wiesen, 62,2 Holz, 2,3 Weide u. Wasser, 6,5 Park u. Garten, 20 Hof, Unld., 2c. davon 30 ha Siedelungsland.
Grundst.-R.-E. 9076 M.
Brennerei. — Rotes ostfr. Niederungsvieh. Merino-Fleischschafe. Zuchttiere z. Verkauf. — Int. Hackkultur.

715. Glausche, Ritterg. ▯ P. T. F 1. A. St. kK. Glausche (Kr. Namslau); E. Buchelsdorf 8, Namslau 17 km; eK. Kaulwitz; Ag. Namslau; Kraftpost Namslau—Glausche.
Bes.: **Zucker**'sche Erben, verfügungsber. verw. Frau Leutn. Gertrud **Zucker,** geb. Scheurich. — Familienbes. s. 1863. 1 Wirtschafter, 1 Brenn.-Verwalt.

Fläche 421 ha: 332 Acker, 76 Wiesen, 3 Holz, 2 Weide, 8 Park, Garten, Hof ꝛc. — Grdst.-R.-E. 5126 *M.* Hierzu 30 ha Rustikalbesitz. 42 ha liegen in Polen. 33 ha Anliegersiedelg. Brennerei. – Schwarzb. Niederungsvieh. Oldenburger Fohlen. Deutsches Edelschwein. — Getreide- u. Kartoffelbau. Angeschl. an Zuckerfabrik Bernstadt.

716. Haugendorf, Ritterg. ▯ P.T.F.E.A. Buchelsdorf (Kr. Namslau) 2,5 km; Ag. Namslau 10 km; St. Buchelsdorf-Lorzendorf; eK. Kaulwitz; kK. Lorzendorf.

Bes.: Heinz **von Willert,** Rittmstr. a. D. a. Buchelsdorf Familienbes. seit 1845. Beamte wie in Buchelsdorf (Nr. 708). Fläche 278 ha: 250,5 Acker, 19 Wiesen, 1 Weide, 7,5 Hof, Unland ꝛc. Grundst.-R.-E. 6550 *M.*

717. Hennersdorf (Klein), Ritterg. ▯ P. F. T. E. Noldau (Kr. Namslau) 7 km; A. St. eK. kK. Hennersdorf; Ag. Namslau.

Besitzer: Arthur **von Loesch,** Fideikommißbesitzer auf Lorzendorf. Verwaltung wie bei Nr. 722. Fl. 100 ha: 71 Acker, 3 Wiesen, 1 Weide, 22 Holz, 3 Park, Garten, Hof ꝛc. Grundst.-R.-E. 1290 *M.*

718. Jacobsdorf, Rittg. ▯ P. T. Jacobsdorf (Kr. Namslau); F 32. E. kK. Ag. Namslau 7,5 km; A. Eisdorf; St. Eisdorf-Dt. Marchwitz; eK. Pangau; Feldbahnrampe Bernstadt.

Bes.: Oberregierungsrat Max **Scholtz**'sche Erben: 1) Margret **Beck,** geb. Scholtz. Breslau 18, Lindenallee 22, 2) Gerti **Berve,** geb. Scholtz, Berlin-Dahlem, Hohe Ähren 1, 3) Ullrich **Scholtz,** Lt a. D., Jacobsdorf, 4) minderj. Sylvester **Scholtz** in Berlin-Dahlem (Vorm.: Karl Berve, Lt. d. R. a. D. Huf.-Reg. 4).

Generalbev.: Helmuth Beck, Lt. d. R. a. D. (Huf.-Reg. 7) in Breslau.

Bevollm.: Ullrich Scholtz, Lt. a. D. (Jäg. z. Pf. 11). — Bkk. Bielschowsky, Namslau, u. Schles. Bankverein, Bresl.

Inspektor: Clausewitz. — 1 Assist.

Fläche 340,5 ha: 282 Acker, 43,5 Wiesen 1 Weide, 2,5 Wasser, 3 Park, Garten, 8,5 Hof ꝛc.

Grdst.-R.-E. 8607 *M.* — Rotb. Niederungsvieh, Herdbuchstammh., Bullenverkauf. — Rübenbau u. Feldbahnbetrieb. Flachs- und Weizenbau.

Angeschl. a. Zuckerfbr. Bernstadt, Molkerei Namslau, Flachsverarbeitg Tschirne.

719. Jauchendorf, Ritterg. ▯ P. T. F 33. E. Ag. eK. kK. Namslau 4,5 km; A. Deutsch Marchwitz; St. Eisdorf-Dt. Marchwitz.

Besitzerin: Frau Rittmstr. Auguste **Lübbert,** geb. Skowronek-Ackermann. Bkk. S. Bielschowsky, Namslau.

Inspektor*: Willy Oschatz.

Fläche 178 ha: 151 Acker, 15 Wiesen, 12 Park, Garten, Hof ꝛc.

Grundst.-R.-E. 4330 *M.*

Beteilig. an Zuckerfabrik in Bernstadt, Molkerei u. Bäckerei in Namslau. Ostfriesenherde. — Zuckerrübenbau.

720. Krikau, Ritterg. ▯ m. Mühl. Schmograu (13,5 ha). P. T. F 210. E. eK. kK. Ag. Namslau 5 km; A. Eisdorf; St. Eisdorf-Dtsch. Marchwitz.

Bes.: Ferdinand **Braune-Krikau,** Kgl. Major a. D. Familienbesitz seit 1840. Bkk. S. Bielschowsky, Namslau.

Inspektor: Martin Kille.

Fläche 342,8 ha: 291,5 Acker, 25 Wiesen, 0,5 Wasser, 10,5 Holz, 4 Park, 2 Gärten, 3,3 Hof ꝛc. — Grdst.-R.-E. 6897 *M.* Dtsch. Edelschw., schwarzb. Niederungsvieh. — Zuckerrüben-, Raps- u. Flachsbau. Flachs wird ausgearbeitet.

721. Lankau, Ritterg. ▯ P.T.F 235. E. St. eK. kK. Ag. Namslau; E. Namslau 3½, Giesdorf (Fracht) 2½ km; A. Giesdorf.

Bes.: Friedrich-Otto Frhr. **von Stosch.** Bkk. Stadtbank u. Bielschowsky in Namslau.

Bevollm.: Baron von Bietinghoff-Scheel in Böhmwitz (Nr. 707).

Oberinsp.: Rauhut in Böhmwitz. 1 Rentmstr., 1 Brenn.-Verw.*, 1 Assist.

Fläche 362,3 ha: 210 Acker, 55 Wiesen, 80,8 Holz, 0,7 Teiche, 5 Park und Gärten, 10,8 Wege, Hof ꝛc.

Grundst.-R.-E. 4374 *M.* — Dampfbrennerei. — Oldenb. Herdbuchherde.

722. Lorzendorf, Fideikommiß ▯ mit Vorwerk **Schwiebne** und Rustikalbes. P. T. F 2. E. Buchelsdorf (Kr. Namslau) 4 km; A. kK. Lorzendorf; St. Buchelsdorf-Lorzendorf; Ag. Namslau; eK. Kaulwitz.

Bes.: Arthur **v. Loesch,** Landesält. u. Rittmeister a. D. — Familienbes. s. 1829.

Oberinspektor*: Müller.
1 Amtmann, 2 Vorwerksverw.
Rentmeister*: Scupin.
Fläche 754 ha: 530 Acker, 72,5 Wiesen, 62,5 Holz, 50 Dauerweide, 2 Weidenkulturen, 2 Wasser, 5 Park, 3 Garten, 27 Hof ꝛc.
Grdst.-R.-E. 15903 *M.* – Ringofenziegel. Dampfmolkerei. Wassermühle.
Schwarzb. Ostfriesenstammherde d. HBG. m. Weidebetr. – Rüben- u. Flachsbau.

723. Marchwitz (Groß), Ritterg. ▯ m. d. Vorw. **Mühlchen, Paulsbrunn, Alte Försterei** u. Erbscholtisei. P. T. F 31. E. Ag. eK. kK. Namslau 4,3 km; A. St. Gr. Marchwitz.
Bes.: Bw. Frau Helene **von Busse,** geb. v. Zastrow. Familienbesitz seit 1840. 1 Insp.*, 1 Rentmeister*, 1 Brennerei-Verwalter*, 1 Förster*.
Etwa 50 ha in Parzellen verpachtet.
Fläche 784 ha: 428 Acker, 113 Wiesen, 13 Weide, 203 Holz, 27 Park, Gärten, Hof ꝛc. — Grundst.-R.-E. 5071 *M.* Dampfbrennerei.

724. Michelsdorf, Ritterg. P. T. F 229. E. Ag Namslau 5,5 km; A. eK. Kaulwitz; St. Schmograu-Kaulw.; kK. Michelsdorf.
Besitzerin: Kath. **Pfarrei.**
Nutznießer: Roman **Kubis,** Pfarrer u. Kreisdeputierter.
Gutsvorst.: Müller.
Fläche 85 ha: 59,5 Acker, 15,5 Wiesen, 7 Holz, 3 Wasser, Hof ꝛc. — 14 ha in Selbstbewirtsch., Rest i. Parzellen verp.
Grundst.-R.-E. 2000 *M.*

725. Minkowsky m. Vorw. u. Kol. **Heffenstein,** Ritterg. ▯ T. A. Minkowsky (Bz. Breslau); P. F 9 (Forstverw.) Mangschütz (Kr. Brieg) 6½ km; F 4 (Direkt.) Lampersdorf (Kr. Oels); E. Rogelwitz 6, Bischwitz 11, Namslau 14 km; St. Saabe-Minkowsky; eK. Fürsten-Ellguth; kK. Eckersdorf; Ag. Namslau.
Besitzer: Dampfmühlenbes. Hermann **Schneider** in Lissa (Pos.), Kaiser-Friedrich-Straße 55 a.
Güterdirektor: Franz Hoppe.
Forsttechn. Aufsicht: Forststelle der Landwirtschaftskammer in Breslau. — 1 Forstverwalter, 1 Inspektor, 1 Brennerei-Verwalter*, 2 Hofverwalter.
Fläche 1465 ha: 630 Acker, 239 Wiesen, 586 Holz, 5 Wasser, 5 Hof ꝛc.
Grundst.-R.-E. 11130 *M.* — Dampfbrennerei. Ziegelei. Gasthaus. — Weidenkulturen. — Fischerei. — Rindvieh- u. Pferdezucht. Stammzucht des vered. Landschweines. — Anbaustation von Bielers Edel-Epp-Weizen. — Eig. Feldbahn, Dampfpflug. Siemens-Bodenfräse.
Großes histor. Schloß (reiner Rokokostil) mit großem Park u. schloßartig. Gutshaus (Direktorwohnung). Erbbegräbnis u. Kapelle sowie Hildaschule mit umschließendem Gelände dem Graf von Wartensleben'schen Fideikommiß gehörig. Grabmal des Reitergenerals Friedr. Wilh. von Seydlitz mit umschließendem Gelände dem Grafen Conrad von Wartensleben in Berlin gehörig.

726. Namslau, Staatsforst mit den Förstereibez. 1. Bachwitz, 2. Wallendorf, 3. Glausche 4. Schmograu, 5. Windisch-Marchwitz, 6. Niese; P. T. F Noldau (1 u. 2), Glausche (3), Kaulwitz (4), Namslau (OF. u. 5), Lampersdorf (6); E. Noldau (1 u. 2), Buchelsdorf (3), Namslau (OF., 4—5), Bernstadt (6); Ag. Namslau; A. Wallendorf (1 u. 2), Glausche (3), Schmograu (4), Windisch-Marchwitz (5 u. 6); St. Noldau (1 u. 2), Glausche (3), Schmograu-Kaulwitz (4), Windisch- u. Gr. Marchwitz (5 u. 6), Kraschen (5); eK. Würbitz (1), Simmenau (2), Glausche (3), Kaulwitz (4), Prietzen (5 u. 6); kK. Namslau (OF. u. 5), Wallendorf (1 u. 2), Schmograu (4).
Besitzer: **Preuß. Forstfiskus.**
Oberförster: Braune-Krickau. — F 85 Namslau. — 5 Förster* mit, 3* ohne Rev., 1 Forstgehilfe.
Fläche 2338 ha: 2226 Holz, 60 Acker, 36,5 Wiesen, 5 Weide, 0,7 Garten, 9,8 Wege, Unland ꝛc.
Grundst.-R.-E. 12540,80 *M.*

727. Nassadel, Ritterg. ▯ m. Vorw. **Ferdinandshof.** P. T. Eckersdorf (Kr. Namslau) 3 km; E. A. Nassadel; St. Eckersdorf-Nassadel; F 57. Ag. Namslau; eK. Hönigern; kK. Groß Steinersdorf (Kirche in Nassadel).

Beſ.: Exzellenz Wilh. **von Heydebrand u. der Laſa**'ſche Erben.
Generalbevollm.: Mitbeſ. Wilh. von Heydebrand u. der Laſa, Oberlt. a. D., vorm. Kgl. Pr. Lt. im Leibkür.-Rgt.) in Naſſadel. Familienbeſ. ſ. 1792.
Inſp.*: Georg Kruppa.
1 Aſſiſt., 1 Rechnungsf., 1 Brennereiverwalter*, 1 Förſter.
Fläche 710,5 ha: 438,5 Acker, 34 Wieſen, 2 Weide, 225 Holz, 8 Park, 3 Gärten ꝛc.
Grundſt.-R.-E. 7500 *M.* — Brennerei.
Flachsausarbeitungsanſtalt. — Schwarzb. Niederungsviehherde, angeſchl. dem Schleſ. Zuchtviehverband. Oldenbg. Pferdezucht. Schleſ. vered. Landſchw. Bullen- u. Eberverkauf. — Angeſchl. der Genoſſ.-Molkerei Namslau und der Zuckerfabrik Bernſtadt.

728. Noldau, Rttg. ▯ P. T. F 12. E. St. Noldau (Kr. Namslau); Ag. Namslau; A. kK. Wallendorf; eK. Strehlitz.
Beſ.: Friedrich Graf **v. Saurma-Sterzendorf,** Fideikommißherr auf Sterzendorf.
Inſp.*: Kaps. — 1 Brenn.-Verw.
Fläche 315 ha: 241 Acker, 37 Wieſen, 23 Holz, 14 Hof ꝛc.
Grundſt.-R.-E. 4614 *M.* — Brennerei.
Rotbunte Oſtfrieſen. Oldenb. Pferde. Deutſches Edelſchwein.

729. Paulsdorf, Ritterg. ▯ P. T. F 1. Jakobsdorf (Kr. Namslau) 3,2 km; E. Ag. Namslau 10 km; A. kK. Schmograu 4 km; St. Eisdorf-Dtſch. Marchwitz; eK. Paulsdorf-Pangau.
Beſitzer: Erwin **Blomeyer.**
Generalbevollm.: Ed. Blomeyer. Poſtſchkk. Breslau 1611. — 1 Inſp.*, 1 Rechngsf., 1 Brenn-Verw*, 1 Förſt.*.
Fläche 578 ha: 331 Acker, 33 Wieſen, 0,8 Weide, 200 Holz, 1,3 Waſſer, 4,3 Gärten, 7,6 Unland, Hof ꝛc.
Grundſt.-R.-E. 4695 *M.* — Dampfbrennerei. — Rote Oſtfrieſenherde.
Anſchluß an Zuckerfabrik u. Bhf. Bernſtadt durch eig. Feldbahn.

730. Schindlersfelde, Ritterg. ▯ m. Schäfereivorwerk. P. T. F 2. A. St. kK. Glauſche (Kr Namslau) 2 km; eK. Kaulwitz; E. Namslau 14, Buchelsdorf 9 km; Ag. Namslau.
Beſ.: Carl **Schindler.** — Familienbeſ.: Rustikalbeſitz ſ. 1791, Rittergut ſ. 1890.
Inſp.: G. Mentzel. — 1 Brennerei-Verw.
Fläche 1 ha: 210 Acker, 10 Wieſen, 6 Holz, Weideld., 8 Park, Gärten Wege, Hof ꝛc. — Grdſt.-R.-E. 2000 *M.*
Dampfbrennerei. — Schafzucht. Merinofleiſch. Rindviehz. (rotb. Oſtfrieſen). Pferdez. (Oldenb.) — Saatgutwirtſch.

731. Schmograu m. Vorw. **Sbittke** u. **Schäfereihof,** Staatsdomäne. P. T. eK. Kaulwitz (Kr. Namslau) 2 km; A. kK. Schmograu; F 2 Jacobsdorf (Kr. Namslau); St. Schmograu-Kaulwitz; E. Ag. Namslau 11 km.
Beſitzer: **Preuß. Domänenfiskus.**
Pächterin: Ww. Frau Gertrud Döring.
Oberinſp.*: Otto Trempler. — 1 Feldbeamter, 1 Rchngsf., 1 Brennereiww.
Fläche 683 ha: 575 Acker, 74 Wieſen, 4 Weide, 3 Holz, 5 Waſſer, 5 Park, Gärten, 17 Hof, Wege ꝛc.
Grdſt.-R.-E. 7850 *M.* — Brennerei (98 000 l Kont.), Flockenfabrik, Feldbahn, 2 Motorpflüge, 1 Laſtkraftw.
Schwarzb. Rindvieh. Merinofleiſchſchafe. Roggen- u. Kartoffelbau. Futterrübenſamenbau, Vermehrg. f. Heinr. Mette, Quedlinburg.

732. Simmelwitz, Ritterg. ▯ m. Vorw. **Blawaczizka.** P. T. F 21 (Schloß) u. 286 (Wirtſch.-Amt). Ag. eK. Namslau; E (Perſ.). Namslau 4,5 u. Simmelwitz 1 km, (Fracht) Namslau 4,5 u. Naſſadel 2 km; A. Naſſadel; St. Eckersdf.-Naſſadel; kK. Steinersdf.
Beſ.: Rud. **Methner,** Rittmſtr. a. D. Familienbeſitz ſeit 1821.
Oberinſp*: W. Teller. — 2 Aſſiſt, 1 Brennerei-Verw.*, 1 Förſter*.
Fläche 721 ha: 445 Acker, 50 Wieſen, 220 Holz, 6 Park, Gärten, Hof ꝛc.
Grdſt.-R.-E. 6000 *M.* — Brennerei. Oldenburg. Rindvieh. Pferdezucht. Flachs- u. Zuckerrübenbau.

733. Steinersdorf (Groß), Ritterg. ▯ P. T. F 11. E. Noldau (Kr. Namslau) 5 km; A. St. Sterzendorf; Ag. Namslau; eK. Hönigern; kK. Steinersdorf.
Beſ.: Friedrich Graf **v. Saurma-Sterzendorf,** Fideikommißherr auf Sterzendorf.
Inſpektor*: Przibylla.
1 Ziegelmſtr.*, 1 Förſter.*
Fläche 569 ha: 210 Acker, 28 Wieſen, 311 Holz, 10 Hof ꝛc.
Grundſt.-R.-E. 3491 *M.*
Dampfziegelei (Ideal-Zickzackofen).
Schwarzbunte Oſtfrieſen-Herdbuchherde. Dtſch. Edelſchwein. Oldenb. Pferde.

734. Steinersdorf (Klein), Ritterg.▯ (zum Fideikommiß **Sterzendorf** gehörig). P. T. E. Noldau (Kr. Namslau) 7,5 km; F. Steinersdorf; A. St. Sterzendf.; Ag. Namslau; eK. Hönigern; kK. Steinersdorf.
Beſ.: Friedrich Graf **v. Saurma-Sterzendorf** auf Schloß Sterzendorf.
Oberinſp.*: Juſek in Sterzendorf.
Fläche 702 ha: 60 Acker, 30 Wieſen, 600 Holz, 12 Hof ꝛc.
Grundſt.-R.-E. 4649 *M.* — Oldenburg. Pferdezucht. Rotbunte Oſtfrieſen.

735. Sterzendorf, Fideikommiß▯ m. den Vorw. **Neuhof** u. **Oſchek.** P. T. A. St. Sterzendorf (Kr. Namslau); F 15. Noldau (Kr. Namslau); E. Noldau 8, Dammer u. Naſſadel je 5 km; Ag. Namslau; eK. Hönigern; kK. Steinersdorf.
Beſitzer: Friedrich Graf **von Saurma-Sterzendorf, Frhr. von u. zu der Zeltſch** auf Schloß Sterzendorf, Rittmſtr. d. Ldw.-Kav. a. D. – Familienbeſ. ſ. 1604.
Bkk. Kreisbank Namslau Nr. 685.
Oberinſpektor*: Juſek.
Rentmeiſter*: Hoffmann.
1 Aſſiſtent, 1 Brennereiverwalter*.
Forſtverw.*: Erdmann. 4 Förſter*.
Fl. 1454 ha: 440 Acker, 120 Wieſen, 24 Weide, 816 Holz, 54 Waſſer (25 Teiche).
Grdſt.-R.-E. 8019 *M.*
Brennerei. Molkerei (Pächter Conrad Körbel). Kartoffelflockenfabrik. – Teichwirtſchaft. — Rotb. Oſtfrieſen. Oldenburger Pferde. Diſch. Edelſchwein.

736. Strehlitz I (Bresl. Anteil), Ritterg.▯ P. T. A. eK. kK. Strehlitz (Kr. Namslau) 1 km; F 18 Noldau (Kr. Namslau); E. Grambſchütz 4,5 u. Noldau 5,5 km; St. Strehlitz-Grambſchütz; Ag. Namslau.
Beſitzer: Carl Heinr. **Bennecke,** Oberleutn. d. R. a. D. Ul.-Rgt. 1 – 1 Inſp. Familienbeſitz ſeit 1873.
Fläche 282 ha: 254,5 Acker, 13 Wieſen, 5,5 Weide 4 Holz, 1 Garten, 4 Hof ꝛc.
Grdſt.-R.-E. 6603 *M.*

737. Wallendorf, Staatsdom. m. Vorw. **Bachwitz.** P. T. F 3. E. St. Noldau (Kr. Namslau) 5 km; A. kK. Wallendorf; Ag. Namslau; eK. Simmenau.
Beſitzer: **Preuß. Domänenfiskus.**
Pächter: Richard Jüttner, Rittmſtr. d. L. a. D. Poſtſcheckk. Brsl. 17858.
Inſpektor*: Georg Kruppa.
1 Aſſiſtent. — 1 Brenn.-Verw.*
Fläche 602 ha: 450 Acker, 110 Wieſen, 16 Weide, 2 Gärten, 24 Hof ꝛc.
Grundſt.-R.-E. 10 059 *M.* — Dampfbrennerei. — Rote Oſtfrieſenherde.
Das Vorw. Kl. Butſchkau iſt an Polen gef.

738. Wilkau (Nieder), Rittergut. ▯ P. T. E. A. St. Wilkau (Kr. Namslau); F 38. Ag. eK. kK. Namslau 4,5 km.
Beſ.: Reinhold **Goldert,** Major d. R. a. D. F.-Art. 20, Amtsvorſteher. Poſtſcheckkonto Breslau 3063.
Verw.*: Otto Kanitz.
Fläche 183 ha: 153 Acker, 19 Wieſen, 2 Weide, 0,5 Waſſer, 2,5 Holz, 1 Park, 2 Gärt., 3 Hof ꝛc. – Grdſt.-R.-E. 3340 *M.*
Kartoffelflockenfabrik.

739. Wilkau (Ober), Ritterg.▯ m. Ruſtikalbeſ. P. T. E. A. St. Wilkau (Kr. Namslau); F 44. Ag. eK. kK. Namslau 5 km.
Beſitzer: Oscar **Jaenicke.** — 1 Inſp.
Fläche 199,25 ha: 170,25 Acker, 20 Wieſen, 1 Waſſer, 2 Park, 2 Garten, 4 Hof ꝛc.
Grundſt.-R.-E. 2652 *M.*

740. Windiſch Marchwitz, Rittergut.▯ P. T. E. Ag. kK. Namslau 8 km; F 3 Lampersdorf (Kr. Oels); A. St. Windiſch Marchwitz; eK. Prietzen-Kraſchen.
Beſitzer: Georg **Weber,** Sächſ. Amtsrat, Major a. D. in Fürſten-Ellguth (Nr. 1124). Poſtſchkk. Breslau 15187.
Bkk. S. Bielſchowsky, Namslau.
Inſp.*: Kalupke. 1 Brennereiverw.*
Fläche 195 ha: 150 Acker, 40 Wieſen, 0,6 Weide, 1 Holz, 1 Garten, 2,4 Hof ꝛc.
Grdſt.-R.-E. 2494 *M.* – Dampfbrennerei. Oldenburg. Pferdezucht (Hengſtſtation). Oſtfrieſ. Rinderherde.

Anteil der Majoratsherrſchaft Carlsruhe (Kr. Oppeln) ▯,
beſtehend aus den Gütern Nr. 741—744.

Beſitzer: Se. Kgl. Hoheit Herzog Albrecht Eugen **von Württemberg** auf Schloß Carlsruhe.
Chef der Generalverwaltung: Franz Frhr. von Mirbach, k. u. k. Kämmerer, Major a. D. in Carlsruhe (Schleſ.). Verwltg. ſ. d. Nr. 4058/9.

741. Hönigern, Ritterg. m. Vorw. **Grünwald.** P. T. F 5. E. kK. Eckersdorf (Kr. Namslau) 1 km; A. eK. Hönigern; St. Saabe-Minkowsky; Ag. Namslau.

Inspektor*: Mannigel. — 1 Assist.
Brennereiverw*: Koschig.
Förster*: Fuhrmann i. Charlottenau. 1 Waldwärter.
Fläche 948,3 ha: 244 Acker, 69,5 Wiesen, 9,8 Weide, 0,3 Wasser, 618 Holz, 1,6 Straßen, Wege, 5 Gärten, Hof ꝛc. 17 ha an Anlieger verpachtet.
Grdst.-R.-E. 7135,5 *M.*
Dampfbrennerei; Dampfmolkerei (verp.).
Stammherde des Schles. schwarzbunt. Niederungsviehes. Schweinemast.

742. Saabe, Dominialg. m. Vorw. **Schönbrunn.** P. T. Mangschütz (Kr. Brieg) 9½ km; F 9. E. kK. Eckersdorf (Kr. Namslau) 8 km; A. eK. Hönigern; St. Saabe-Minkowsky; Ag. Namslau.

Inspektor*: fehlt zurzeit. — 1 Assist.
Hegemeister*: Zimmermann. 1 Waldwärter.
Fläche 926,6 ha: 296,7 Acker, 75,6 Wiesen, 14,6 Weide, 0,4 Wasser, 534,8 Holz, 4,4 Gärten, Wege, Hof ꝛc. 61 ha in Parzellen verpachtet.
Grdst.-R.-E. 7327 *M.* — Schweinemast. Stammherde d. rotb. Ostfriesen. Saatkartoffelwirtschaft.

743. Schwirz, Ritterg. P. T. E. Dammer (Kr. Namslau) 3 km; F 2. Eckersdorf (Kr. Namslau); A. St. Schwirz; eK. Hönigern; kK. Bankwitz; Ag. Namslau.

Ökonomiedirektor*: Keller. 1 Inspektor, 1 Rechnungsführer.
Saatzuchtleiter: Dr. Lierow.
Fläche 276 ha: 261,1 Acker, 1,2 Wiesen, 8,1 Holz, 0,2 Wege, 5,4 Garten, Hof ꝛc. 132 ha an Anlieger verpachtet.
Grdst.-R.-E. 5504 *M.* — Stammherde d. schles. schwarzb. Niederungsviehes. Anerk. Hochzucht des dtsch. Edelschwein. Zucht des schweren Oldenb. Pferdes. Saatzucht, Saatgut u. Versuchswirtsch.

744. Staedtel, Ritterg. m. d. Vorw. **Franzenshof** u. **Przygorselle.** P. T. E. Dammer (Kr. Namslau) 2,5 km; A. St. Schwirz; eK. Hönigern; kK. Bankwitz; Ag. Namslau. Przygorselle w. v. Schwirz aus bewirtschaft.

Inspektor*: Zieroth. — 1 Assistent.
Brennereiverwalter: Wilke.
Förster*: Hilgendorff.
Fläche 703 5 ha: 360,4 Acker, 215,5 Wiesen, 80,6 Weide, 42,8 Holz, 4,1 Gärten, Hof ꝛc. 80 ha an Anlieger verpachtet.
Grundst.-R.-E. 9718 *M.* — Brennerei. Stammherde des Schles. schwarzb. Niederungsviehes. Schweinemast.

Herrschaft Grambschütz ▯,

bestehend aus den Gütern Nr. 745—747.

Besitzer: Georg Graf **Henckel von Donnersmarck** auf Grambschütz.
Generalbevollm.: Alexander Baron von Roenne in Grambschütz.
Güterdirektor*: Rudolph Lokay in Grambschütz.
Forstverwalter*: August Weiß in Grambschütz.
Rentmeister*: Alfons Lampa in Grambschütz.
Gesamtfläche: 3139,45 ha. — Grundst. R.-E. 41 381,14 *M.*

745. Grambschütz, Majorat m. Vorw. **Alt Grambschütz, Eleonorenhof, Friedenshof** u. **Salesche.** P. T. E. A. Grambschütz (Kr. Namslau); F 24 (Schloß) u. 70 (Gut). Ag. eK. Namslau 7 km; St. Strehlitz-Grambschütz; kK. Strehlitz. Familienbesitz seit 1664.

Inspektor*: Hofschulte in Salesche. 1 Assist., 1 Förster*, 1 Hilfsförster*, 1 Brennerei-Verwalter,* 1 Obergärtn., 2 Rentamtssekretärinn. i. Grambschütz.
Fläche 1702,2 ha: 862,8 Acker, 70 Wiesen, 16,3 Weide, 0,3 Teiche, 687,4 Holz, 5,6 Park, 6,9 Garten, 45,4 Wege, Gräben ꝛc., 7,5 Hofräume, Baustellen.
Grundst.-R.-E. 15970,45 *M.*
Brennerei. Elektr. Lichtanlag. - Schwarzb. Niederungsvieh der Schles. Herdbuchgenossenschaft. Pferdezucht f. eig. Bed.

746. Kaulwitz, Allodial-Ritterg. m. d. Vorwerk **Neuhof, Schäfereihof** u. **Waldhof.** P. T. A. St. eK. kK. Kaulwitz (Kr. Namslau); E. Buchelsdorf 5 km; F 68. E. Ag. Namslau 7 km. Familienbesitz seit 1805.

Inspektor*: Cwielong. — 1 Assist., 1 Brenn.-Verw.*, 1 Förster*, 1 Gärtn.* Fl. 913 ha: 674 Acker, 120 Wiesen, 102 Holz, 17 Wege, Gräben ꝛc. Grdst.-R.-E. 14155 *M.* — Brennerei, Wassermühle (verp.). Elektr. Anlage. Pferdezucht: import. Oldenb. Hengst. Schwarzb. Niederungsvieh (Herdb.). Dtsch. Edelschwein. Merinoschafe.

747. Reichen, Allod.-Ritterg. m. Vorw. **Nieder Reichen.** P. F 61. Ag. eK. Namslau; E. Namslau 5, Grambschütz 2, Giesdorf 2 km T. A. Grambschütz; St. Strehlitz-Grambschütz; kK. Kaulwitz.

Inspektor*: Thamm. — 1 Assistent. Fläche 519 ha: 468,2 Acker, 27,7 Wiesen, 3,5 Weide, 0,2 Wasser, 2,1 Holz, 6,4 Park, Garten, 4,1 Hof u. Baust., 6,8 Wege, Gräben ꝛc. Grdst.-R.-E. 13961,67 *M.* Elektr. Anlage. — Pferdez.: imp. Oldenb. Hengst. Schwarzb. Niederungsvieh. Merinofleischschafe.

II. Güter innerhalb der Gemeinde- und Gutsbezirke.

748. Altstadt. P. T. F. E. Ag. eK. kK. Namslau 2 km; A. Dt. Marchwitz; St. Eisdorf-Dt. Marchwitz.

Gut Nr. 8. Bes.: Frau Helene **Fuhrmann**, geb. Hoffmann, in Dt. Marchwitz, Frau Elfr. **Sander** in Altstadt u. Frau Dr. Elisabeth **Geißler**, geb. Hoffmann, in Marienwerder. Familienbesitz seit über 100 Jahren. Bevollmächt.: Friedrich Sander. F 194 Namslau. Fl. 96 ha. — Grdst.-R.-E. 2200 *M.* Beteil. an d. Molkerei u. Brotbäckerei Namslau u. d. Zuckerfabrik Bernstadt.

Gut Nr. 12. Bes.: Robert **Gollnisch** in Namslau. F 54. Fl. 52 ha. — Grdst.-R.-E 1270 *M.* Mühle mit Wasser- und Dampfbetrieb (30000 Ztr. Getreidemahlung jährl.). Schweinemästerei. Beteil. an Molkerei Namslau.

Gut Nr. 13. Bes.: Richard **Liehr.** Fl. 33 ha. — Grdst.-R.-E. 609 *M.* Gasthaus.

749. Buchelsdorf. P. T. F. E. A. Buchelsdorf (Kr. Namslau); St. Buchelsd.-Lorzend.; eK. Kaulwitz; kK. Lorzendorf; F. Ag. Namslau 7,5 km.

Erbscholtisei Nr. 2. Bes.: Bernh. **Gogol.** Fl. 27,7 ha. — Grdst.-R.-E. 624 *M.*

Gut. Bes.: **Woiton.** Fl. 22,5 ha. — Grdst.-R.-E. 537 *M.*

750. Dammer. P. T. F. E. A. St. Dammer (Kr. Namslau); Ag. Namslau 15 km; eK. Hönigern; kK. Eckersdrf.

Erbscholtisei Nr. 1. Bes.: Karl **Schott.** F 13 Eckersdorf (Kr. Namslau). Familienbesitz seit mehr. Jahrhdrtn. Fl. 59 ha. — Grdst.-R.-E. 798 *M.*

751. Dziedzitz. P. T. F. E. St. Noldau (Kr. Namslau) 2,5 km; A. kK Wallendorf; eK. Würbitz; Ag. Namslau.

Erbscholtisei. ▯ Besitzer: Rob. **Klinner,** Güterdirektor a. D., Amtsvorsteher. — F 5 Noldau (Kr. Namslau). — 1 Assist. Postschk. Breslau 18799. Bkk. Kreisbank Namslau. Fl. 112,5 ha. — Grdst.-R.-E. 2343 *M.* Schwarzb. Niederungsvieh. — Hackfruchtb.

Gut Nr. 2. Bes.: Agnes **Kroworsch.** Fl. 33,7 ha. — Grdst.-R.-E. etwa 700 *M.*

Gut Nr. 3. Bes.: Paul **Fietzek.** Fl. 32,2 ha. — Grdst.-R.-E. etwa 650 *M.*

Gut Nr. 4. Bes.: Bernhard **Fabian.** Fl. 29,7 ha. — Grdst.-R.-E. etwa 600 *M.*

Gut Nr. 7. Bes.: August **Nitzko.** Fl. 28 ha. — Grdst.-R.-E. etwa 600 *M.*

Gut Nr. 5. Bes.: Franz **Jantos.** Fl. 25,5 ha. — Grdst.-R.-E. etwa 500 *M.*

Gut Nr. 6. Bes: Vinzent **Scheitza.** Fl. 25,2 ha. — Grdst.-R.-E. etwa 500 *M.*

⊙**752. Glausche.** P. T. F. A. St. kK. Glausche (Kr. Namslau); E. Buchelsdorf 5—8 km; eK. Kaulwitz; Ag. Namslau 14 km.

Erbscholtisei. Bes.: Rich. **Altmann.** F 7. Fl. 75 ha, davon 21 ha in Polen. Grdst.-R.-E. 1800 *M.* Schles. Rotvieh × rote Ostfriesen. Pferde Belgierkreuzg. Vered. dtsch. Landschw.

⊙ Freigut. ▯ Bes.: Ww. Emma **Noske.** F 8. Inspektor: Alois Adamietz. Fl. 107 ha. — Grdst.-R.-E. 1180 *M.* Pferdez.: Belgier. Rindviehz.: Oldenb.

753. Hennersdorf. P. E. Noldau (Kr. Namslau) 6½ km; T. F. A. St. eK. Hennersdorf; kK. Lorzendorf; Ag. Namslau.

Gut Nr. 22. Beſ.: Anna **Neugebauer.**
Fl. 46,9 ha — Grdſt.-R.-E. 684 *M.*
Gut Nr. 19. Beſ.: Karl **Golibrzuch.**
Fl. 52 ha. — Grdſt.-R.-E. 650 *M.*
Gut Nr. 18. Beſ.: Herm. **Loebner.**
F 24 Noldau.
Fl. 44 ha. — Grdſt.-R.-E. 600 *M.*
Gut Nr. 26. Beſ.: Joh. **Wabnitz.**
Fl. 54 ha. — Grdſt.-R.-E. 573 *M.*
Gut. Beſ.: Johann **Brix I.**
Fl. 40,5 ha. — Grdſt.-R.-E. 567 *M.*
Gut Nr. 20. Beſ.: Karl **Kubis.**
Fl. 31,7 ha. — Grdſt.-R.-E. 542 *M.*
Gut Nr. 1. Beſ.: Joh. **Golibrzuch.**
Fl. 41,3 ha. — Grdſt.-R.-E. 531 *M.*

754. Hohenwilkau, Vorw. (Gutsbez. **Ndr. Wilkau**)▯ P.T.E.A.St. Wilkau (Kr. Namslau) 2,5, Bhf. 4,5 km; F211. Ag. kK. Namslau 7 km; eK. Pangau.
Beſ.: Willy **Apfeld,** Rittmſtr. d. R. a. D. Poſtſchkt. Breslau 31763.
Fl. 124 ha. — Grdſt.-R.-E. 1883 *M.*

755. Jacobsdorf, Erbſcholtiſei Nr. 1. P. T. F 3 Jacobsdorf (Kr. Namslau); E. Ag. kK. Namslau 7 km; A. Eisdorf; St. Eisdorf-Deutſch Marchwitz; eK. Pangau.
Beſ.: Karl **Wicher.** — 1 Aſſiſtent.
Fl. 94 ha. — Grdſt.-R.-E. 2153 *M.*
Beteiligung an Zuckerfabrik Bernſtadt u. Molkerei Namslau.
Schwarzbunte Oſtfrieſen.

756. Marchwitz (Deutſch). P. T. F. E. Ag. eK. kK. Namslau 2 km; A. Deutſch Marchwitz; St. Eisdorf-Deutſch Marchwitz.
F-Anſchlüſſe ſämtl. Amt Namslau.
Gut Nr. 16.▯ Beſ.: Fr. Lydia **Ackermann,** Rittgbeſ. auf Ob. Wabnitz (Nr. 1090).
Bevollm.: Erich Ackermann auf Wieſegrade (Nr. 1093).
Inſpektor*: Eugen Brinner.
F 231 Namslau (Wirtſchaftsamt).
Fläche 115 ha: 105 Acker, 7 Wieſen, 2 Gärten, 1 Hof.
Grundſt.-R.-E. 2218 *M.* — Fohlenz.
Gut Nr. 18. Beſ.: **Kienaſt** u. **Kregel.** F180.
Fl. 58 ha. — Grdſt.-R.-E. 1335 *M.*
Gut Nr. 2. Beſ.: R. **Wasner.** F 198.
Fl. 60 ha. — Grdſt.-R.-E. 1257 *M.*
Gut Nr. 4. Beſ.: Ad. **Wasner**'ſche Erb. F4.
Fl. 55 ha. — Grdſt.-R.-E. 1227 *M.*
Gut Nr. 3. Beſ.: W. **Martin.** F 196.
Fl. 55 ha. — Grdſt.-R.-E. 1182 *M.*
Gut Nr. 12. Beſ.: Joh. **Ackermann.** F195.
Fl. 68 ha. — Grdſt.-R.-E. 1182 *M.*
Gut Nr. 11. Beſ.: H. **Stolle.** F 184.
Fl. 54 ha. — Grdſt.-R.-E. 1170 *M.*
Gut Nr. 10. Beſ.: F. **Fuhrmann.** F218.
Fl. 57 ha. — Grdſt.-R.-E. 1149 *M.*
Gut Nr. 15. Beſ.: E. **Scupin.** F 58.
Fl. 56 ha. — Grdſt.-R.-E. 1014 *M.*
Gut Nr. 6. Beſ.: Margar. **Kaleſſe.** F 182.
Fl. 44 ha. — Grdſt.-R.-E. 783 *M.*

757. Michelsdorf. P.T.F.E.Ag. Namslau 5,5 km; St. Schmograu-Kaulw.; A. eK. Kaulwitz; kK. Michelsdorf.
Erbſcholtiſei. Beſ.: Karl **Kretzſchmer.**
F 321 Namslau.
Fl. 44,6 ha. — Grdſt.-R.-E. 911 *M.*

758. Noldau. P.T.F.E.St. Noldau (Kr. Namslau); Ag. Namslau; A. kK. Wallendorf; eK. Strehlitz.
Erbſcholtiſei Nr. 2. Beſ.: Heinr. **Weſterath.**
Fl. 54 ha. — Grdſt.-R.-E. 775 *M.*
Schwarzw. Niederungsvieh.
Gut Nr. 4. Beſ.: Max **Kahler.**
Fl. 57 ha. — Grdſt.-R.-E. 810 *M.*
Gut Nr. 5. Beſ.: Rob. **Kaboths** Erben.
Fl. 35 ha. — Grdſt.-R.-E. 496 *M.*

759. Simmelwitz. P.T.F.E.Ag. eK. Namslau 5 km; E. Simmelwitz 1 km; A. Naſſadel; St. Eckersdorf-Naſſadel; kK. Eckersdorf.
Gut. Beſ.: Ernſt **Münch.**
Fl. 44,8 ha. — Grdſt.-R.-E. 522 *M.*
Gut. Beſ.: Anna **Wünſchig.**
Fl. 37,3 ha. — Grdſt.-R.-E. 442 *M.*

760. Strehlitz I. P. T. F. A. eK. kK. Strehlitz (Kr. Namslau) 2,5 km; E. Noldau 2,5 km; St. Strehlitz-Grambſchütz; Ag. Namslau 9 km.
Erbſcholtiſei.▯ Beſ.: Gebrüder **Herrmann.** Familienbeſitz ſeit Ende d. 17. Jahrh. 1 Aſſiſt. — F 11 Noldau (Kr. Namslau).
Fl. 160 ha. — Grdſt.-R.-E. 3840 *M.* Pferdez. (Belgier), Rindviehz. (ſchwarzb. Oſtfrieſen), Schwarzviehz. (Schleſ. Edelſchwein).
Gut Nr. 15. Beſ.: Auguſt **Sonnek.**
Fl. 56 ha. — Grdſt.-R.-E. 1449 *M.*
Gut Nr. 8. Beſ.: Wilh. **Koſchig.**
Fl. 57 ha. — Grdſt.-R.-E. 1308 *M.*

Gut Nr. 34. Beſ.: Fritz **Herrmann.**
Fl. 44 ha. — Grdſt.-R.-E. 1080 *M.*
Gut Nr. 9. Beſ.: Ernſt **Mücke.**
Fl. 48 ha. — Grdſt.-R.-E. 981 *M.*
Gut Nr. 23. Beſ.: Robert **Herrmann.**
Fl. 48 ha. — Grdſt.-R.-E. 828 *M.*
Gut Nr. 17. Beſ.: Wilhelm **Rapke.**
F 41 Noldau (Kr. Namslau).
Fl. 29 ha. — Grdſt.-R.-E. 714 *M.*
Gut Nr. 18. Beſ.: Hermann **Kilian.**
Fl. 27 ha. — Grdſt.-R.-E. 687 *M.*
Gut Nr. 10. Beſ.: Wilhelm **Mücke.**
Fl. 31 ha. — Grdſt.-R.-E. 681 *M.*
Gut Nr. 29. Beſ.: Karl **Herrmann III.**
Fl. 34 ha. — Grdſt.-R.-E. 663 *M.*
Gut Nr. 28. Beſ.: Georg **Rapke.**
F 46 Noldau (Kr. Namslau).
Fl. 34 ha. — Grdſt.-R.-E. 657 *M.*
Gut Nr. 6. Beſ.: Ernſt **Bragulla.**
Fl. 27 ha. — Grdſt.-R.-E. 645 *M.*
Gut Nr. 22. Beſ.: Hermann **Rapke I.**
Fl. 33 ha. — Grdſt.-R.-E. 618 *M.*
Gut Nr. 5. Beſ.: Hermann **Rapke II.**
Fl. 25 ha. — Grdſt.-R.-E. 591 *M.*
Gut Nr. 16. Beſ.: Robert **Polit.**
Bfk. 318 Kreisbank Namslau.
Familienbeſitz ſeit 1875.
Fl. 23 ha. — Grdſt.-R.-E. 593 *M.*
Schwarzb. Oſtfrieſen. Kaltblutzucht.
Gut Nr. 4. Beſ.: Max **Herrmann.**
Fl. 27 ha. — Grdſt.-R.-E. 588 *M.*
Gut Nr. 26. Beſ.: Joſef **Biniok.**
Fl. 28 ha. — Grdſt.-R.-E. 564 *M.*
Gut Nr. 3. Beſ.: Karl **Lyke.**
Fl. 25 ha. — Grdſt.-R.-E. 538 *M.*

761. Wilkau (Klein), Ritterg. (Gutsbz. **Ob. Wilkau**). P. T. F 252. E. Ag. Namslau 4,5 km; A. St. kK. Wilkau; eK. Pangau.
Beſitzer: Rudolph Frhr. **von Seydlitz-Kurzbach.** — 1 Beamter.
Familienbeſitz ſeit 1888.
Fläche 101,2 ha: 93 Acker, 2,5 Wieſen, 0,2 Weide, 2 Park, 0,5 Garten, 3 Wege, Hof ꝛc.
Grundſt.-R.-E. 2179 *M.*
Starker Hackfruchtbau.

762. Wilkau (Ober), Mittelvorw. z. Gutsbez. **Ob. Wilkau,** Rittg. ▯ P. T. F. E. A. St. Wilkau (Kr. Namslau) 0,5, Bhf. 1,5 km; F 204. E. Ag. kK. Namslau 3,5 km; eK. Pangau.
Beſ.: Richard **Zirpel,** Hauptm. d. Reſ. Feldart. a. D. — 1 Aſſiſtent.
Fläche 160 ha: 147,5 Acker, 9 Wieſen, 2 Weide, 0,25 Holz, 1,25 Hof ꝛc.
Grdſt.-R.-E. 2775 *M.* — Schwarzb. Oldenburger. — Intenſ. Weizen- u. Zuckerrübenbau. Gründüngung. — Beteil. an Kartoffelflockenfb. Namslau, Dampfmolk. u. Bäck. i. Dtſch. Marchwitz und Zuckerfabrik Bernſtadt.

763. Wilkau (Neu), Ritterg. (Gutsbez. **Ndr. Wilkau**). P. E. A. St. kK. Wilkau (Kr. Namslau) 2,5, Bhf. 4 km; F 53. T. E. Ag. Namslau 7 km; eK. Pangau; E. Bernſtadt mit Feldbahnanſchluß 10 km.
Beſitzer: Hans **Tietze,** Hauptm. a. D.
Fläche: 98 ha. — Grdſt.-R.-E. 1881 *M.*
Angeſchl. an Zuckerfabrik, Brotbäckerei, Flockenfabr., Dampfpfluggenoſſ. und Feldbahngenoſſ. — Schwarzb. Niederungsvieh. Stammzucht d. deutſchen Edelſchweines. - Stark. Hackfruchtbau.

10. Kreis Neumarkt.

Größe: 712,370 Quadrat-Kilometer. — Einwohner: 59 792. — Landgemeinden: 119. — Gutsbezirke: 94 u. 1 Forſtgutsbezirk. — Amtsbezirke: 41. — Standesamtsbezirke: 42. — Städte: Neumarkt mit 5451 Einw., Canth mit 3047 Einw. — Viehſtand: 7704 Pferde, 31 775 Stück Rindvieh, 6173 Schafe, 26 524 Schweine, 5647 Ziegen. — Lage: auf der linken Seite der Oder, welche den Kreis gegen Norden begrenzt; auf der Weſtſeite grenzt derſelbe an den Regierungsbezirk Liegnitz.

Die Güter gehören zur Breslau-Brieger Fürſtentums-Landſchaft mit Ausſchluß der a) zur Schweidnitz-Jauerſchen Fürſtentums-Landſchaft gehörigen Güter: Buchwald, Ober Mittel u. Nieder Dambritſch, Dietzdorf, Michelsdorf,

Obsendorf, Ober und Nieder Mois, und b) zur Liegnitz-Wohlauer Fürstentums Landschaft gehörigen Güter: Blumerode, Maserwitz, Rachen, Rausse, Wültschkau.

Bodenbeschaffenheit: ausgezeichnet fruchtbar. Der durchschnittliche Grundsteuer-Reinertrag beträgt je Hektar Acker: 30,91 M, Wiese: 28,59 M, Wald: 10,57 M. Von der Gesamtfläche sind: 525,25 qkm Acker, 58,28 qkm Wiesen, 81,06 qkm Wald. — Gewässer: die Weistritz oder das Schweidnitzer Wasser, das Striegauer Wasser, das Neumarkter Wasser, der Glanzbach, der neue Landgraben und der Kirchwiesengraben (Tschammerbach). — Eisenbahnen: die Niederschlesisch-Märkische Bahn mit den Stationen Deutsch Lissa, Nippern, Nimkau, Bruch-Bischdorf, Neumarkt, Maltsch; die Breslau-Schweidnitz-Freiburger Bahn mit den Stationen Canth und Mettkau; die Breslau-Stettiner Bahn mit Klein Bresa und Kniegnitz; die Bahn Striegau—Maltsch mit den Stationen Ober Mois, Buchwald-Ellguth, Schöneiche und Maltsch; Jauer—Maltsch mit der Station Maltsch.

Verein. Zuckerfabriken Maltsch-Dietzdorf (Sitz Maltsch) und Gräfl. Limburg-Stirum'sche Zuckerfabrik in Groß Peterwitz; Molkereien in Canth (Molk.-Gen.), Dambritsch, Dietzdorf, Kammendorf b. N., Kertschütz, Kostenblut, Landau, Maltsch, Nieder Mois, Neumarkt, Nimkau (E. G.), Nippern, Obsendorf, Baudis, Rackschütz, Rauße, Wilkau; Sägemühlen in Neumarkt, Canth, Lissa, Maltsch, Nimkau; Mehlmühlen in Borganie, Canth, Dt. Lissa, Flämischdorf, Frankenthal, Fürstenau, Koslau, Lorzendorf, Marschwitz, Mettkau, Ober Mois, Nimkau, Nippern, Ocklitz, Gr. Peterwitz, Polsnitz, Puschwitz, Ober Stephansdorf und Stradau; Stärkefabrik in Maltsch „Wilhelmsmühle" und Ober Stephansdorf; Nudel- und Makkaronifabrik in Maltsch; 4 Zigarrenfabriken in Neumarkt; Tonwarenfabriken in Gr. Bresa, Maserwitz u. Stradau; Tonstich in Peicherwitz; Mosaikplattenfabrik in Dtsch. Lissa; Dachpappenfabrik in Dtsch. Lissa; Gerbereien in Neumarkt, Canth u. Deutsch Lissa; Elektrizitätswerke in Neumarkt, Deutsch Lissa u. Maltsch; Gasanstalt in Canth; Kartoffelflockenfabrik in Canth; Filiale der Schles. Cellulose- und Papierfabriken AG. Hirschberg-Cunnersdorf in Maltsch. — Mit elektrischer Energie wird der Kreis von der Überlandzentrale Mittelschlesien G. m. b. H. in Striegau versorgt; in Deutsch Lissa, Goldschmieden und Klein Heidau gibt das Elektrizitätswerk Schlesien AG. in Breslau 1 Strom ab.

Bildungsanstalten in Neumarkt: Realprogymnasium; Landwirtschaftliche Schule; in Canth: höhere Knaben- und Mädchenschule; in Deutsch Lissa: höhere Knaben- und Mädchenschule. Gewerbliche Fortbildungsschulen in Neumarkt, Canth, Deutsch Lissa und Maltsch; Schifferberufsschule in Maltsch.

Kreisstadt Neumarkt (Schles).

Landgericht: Breslau. Amtsgerichte: Neumarkt und Canth.

Landrat [F 7 u. 205]: Dr. **Hüttenhein.**
Kreisinspektor: **Quiel.**
Kreiskasse: **Kühn,** Oberrentmeister.
Kreis-u.Stadtbank [F12]: **Girke,** Bankdirekt.
Kreisausschuß [F 7]: Dr. **Fridrich,** Kreissyndikus; **Frommer,** Bürodirektor.
Kreisrechnungsstelle: **Anackewicz,** Vorst.
Kreiskommunalkasse: **Janetzky,** Obersekr.
Kreisbaurat [F 205]: **Uber.**
Kreisarzt: Dr. **Weimann,** Medizinalrat.
Kreistierarzt [F 112]: Dr **Himmel.**
Katasterdirektor: **Sprunck.**
Schulrat: Dr. **Kurz** in Neumarkt.
Finanzamt [F 53]: Reg.-Rat **Koenig.**
Wasserbauamt in Steinau.
Hochbauamt in Breslau.
Gewerbeaufsichtsamt in Breslau.
Kulturamt in Breslau.

I. Selbständige Gutsbezirke.

764. Baudis, Ritterg.▯ P. T. F 4. eK. Rackschütz (Kr. Neumarkt) 3 km; E. Canth 9 km; A. St. Baudis; Ag. Neumarkt; kK. Illnisch.
Bes.: Hugo **von Wilamowitz-Moellendorff,** Major a. D. auf Meesendorf (Nr. 801). – Familienbesitz seit 1832.
Oberinsp.*: Seiffert. — 2 Assist.
Fläche 239 ha: 206 Acker, 17 Wiesen, 6 Holz, 2 Gärten, 8 Hof ꝛc.
Grundst.-R.-E. 7566 ℳ. — Molkerei (Pächter Diethelm). — Schwarzb. Ostfriesen (Herdb.). — Hackfruchtbau.

765. Belkau, Ritterg.▯ P. T. F 2. A. St. Nimkau; E. Nimkau 4, Kniegnitz 3 km; Ag. Neumarkt; eK. Belkau; kK. Gloschkau.
Bes.: Kurt **Freytag,** Ritterg.- u. Fabrikbesitzer, Hptm. d. L. a. D.
Inspektor*: Preu. — 1 Assistent, 1 Hofverwalter*, 1 Rechnungsführerin.
Fläche 555 ha: 345 Acker, 44 Wiesen, 45 Weideland, 1 Korbweiden, 90 Holz, 2 Wasser, 6 Park, Garten, 20 Gräben, Wege, 2 Hof ꝛc.
Grundst.-R.-E. 12 951 ℳ.
Ostfriesenherde. Pferdez. Schweinemast.
Angeschl. an die Ver. Zuckerfabriken Maltsch-Dietzdorf u. d. Elektrizitätswerk Mittelschlesien.

766. Blumerode, Ritterg.▯ m. Vorw. **Neuhof** u. Rustikalbes. nebst Anteil **Ndr. Schützendorf,** Kr. Liegnitz (12 ha). P. T. A. St. eK. Blumerode (Kr. Neumarkt); Ag. F 22 Neumarkt (Schles.); kK. Dambritsch; E. Schöneiche 3, Maltsch 6, Neumarkt 10 km.
Bes.: Karl **von Scheibler,** Fabrik- u. Rittergutsbes. auf Blumerode.
Bevollm.: Rentmst.* Gg. Skrzypczak
Insp.*: Osw. Fiedler. — 1 Assistent 1 Rentamtsassistent. 2 Förster*.
Fl. 611,42 ha: 421,58 Acker, 50,11 Wiesen, 117,28 Holz, 8,89 Wasser, 13,56 Wege, Hof ꝛc. — Grdst.-R.-E. 13 178 ℳ.
Dampfziegelei mit Kammerofen. Elektr. Licht- u. Kraftanlage. — Schwarzw. Ostfriesen. Zucht belg. Pferde.

767. Borganie, Rittg.▯ m. Rustikalbes. P. T. F 8. E. A. St. Mettkau 1,5 km; Ag. Canth; eK. Domanze; kK. Bockau.
Besitzer: Wilh. **Scheller.** Familienbesitz seit 1871.
Vtk. Schles. Landschaftl. Bank, Bresl. Postschkk. Breslau 13 904.
Insp.: Rieck. — 1 Assistent.
Fläche 270 ha: 188 Acker, 21 Wiesen, 40 Weide, 9 Holz, 12 Hof ꝛc. (Zugeh. Rustikalacker: 33,2 ha.
Grundst.-R.-E. zus. 10 375 ℳ.
Wassermahlmühle (Pächter Böhm).
Angeschl. der Zuckerfabr. Maltsch-Dietzdorf u. d. Kartoffeltrocknerei Canth.
Schwarzb. Niederungsvieh, Zuchtbullenverkauf. Merinofleischschaf-Stammherde (Züchter A. Buchwald, Charlottenburg). Zucht belg. Pferde.
Saatgutwirtschaft.

768. Brandschütz, Ritterg.▯ m. Rustikalbesitz (einschl. Trennst. im Kr. Wohlau). P. T. F 1. E. Klein Bresa (Kr. Neumarkt) 2,5 km; A. St. Leonhardswitz; Ag. Neumarkt; eK. kK. Auras.
Bes.: Walther **Frey,** Major d. L. a. D. Postschkt. Breslau 921.
Insp.*: Anton Neblich. – 1 Rechngsf., 1 Gärtner*, 1 Assistent.
Fläche 382 ha: 210 Acker, 54 Wiesen, 25 Weide, 35 Holz, 27 Wasser, 5 Park, 3 Gärten, 23 Hof ꝛc.

Grdst.-R.-E. 8150 M. — Angeschl. den Zuckerfabriken Maltsch-Dietzdorf u. der Breslauer Molkerei.
Schwarzb. Niedergsrind als Hochzucht mit Zuchtviehverkauf. Oldenb. und Belg. Pferdez. in Reinzucht. Stammzucht des vered. Landschweines.

769. Bresa (Groß), Ritterg. P.T.F12. E. eK. Kleinbresa (Kr. Neumarkt) 2 km; A. St. kK. Groß Bresa; Ag. Neumarkt.
Bes.: Dr. Hugo **v. Johnston,** Kgl. Kammerherr u. Frau Margherita, gb. v. Kramsta. Postschkt. Breslau 34787.
Inspektor*: Hans Heidler.
1 Rechnungsführer.
Förster*: Schröttenhammer.
Fläche 381,5 ha: 243,5 Acker, 27,5 Wies., 29,5 Weidekoppel, 35 Holz, 1 Park u. Garten, 45 ha der Gemeinde verpachtet. — Grundst.-R.-E. 8138 M.
Zucht des schwarzb. Niederungsviehes (Herdbuchherde), eines edlen Reit- u. Wagenpferdes, eines kaltblüt. mittelschweren Arbeitspferdes und des veredelt. Landschweines. – Zuckerrübenbau.

770. Dambritsch (Ober, Mittel und Nieder) Ritterg. P.A.St.eK. Blumerode (Kr. Neumarkt); T. kK. Dambritsch (Kr. Neumarkt); F 148. Ag. Neumarkt (Schles.); E. Schöneiche 3, Maltsch 9, Neumarkt 11 km.
Bes.: Karl **v. Scheibler,** Fabrik- u. Rittergutsbesitzer auf Blumerode.
Bevollm.: Rentmeister* Skrzypczak in Blumerode.
Inspektor: J. Turek. — 1 Assistent.
Fläche 715 ha: 610 Acker, 28 Wiesen, 59 Holz, 2 Wasser, 16 Hof, Wege 2c.
Grdst.-R.-E. 24987 M. — Brennerei u. Molkerei. Elektr. Licht- u. Kraftanlage. Dampfpflug. Beteil. an Zuckerfabrik Dietzdorf. — Rotb. Ostfriesen; starke Mast. – Intens. Betr. m. Hackfruchtb. u. Gründüngung.

771. Ellguth, Ritterg. P.T.F2 Buchwald (Kr. Neumarkt) 2 km; E. Buchwald-Ellguth 1 km; A. St. Obsendorf; Ag. kK. Neumarkt; eK. Blumerode.
Besitzer: Erich **Krause,** Oberlt. d. R. a. D. Postscheckkonto Breslau 19059. Bkk. Kreisbank Neumarkt Nr. 30.
Fl. 165 ha: 138 Acker, 9 Wiesen, 7 Holz, 10 Weidenland, 1 Hof 2c.
Grdst.-R.-E. 5640 M.
Schwarzb. Ostfriesen (Herdbuch). Kaltblutpferdez. Dtsch.-Edelschw. (Herdb.).
Int. Körner- u. Hackfruchtbau. Gründüngung. Weidebetrieb.

772. Falkenhain, Ritterg. m. Försterei **Eichvorwerk** (zur Herrschaft **Ober Stephansdorf** gehörig). P.T.F171. E. kK. Neumarkt (Schles.) 3, Bhf. 4 km; A.St.eK. Ober-Stephansd.
Besitzer: Dr. jur. Heinrich **v. Loesch,** Rittm. a. D. auf Ob. Stephansdorf. Familienbesitz seit 1841.
Oberleitung s. Nr. 833.
Insp.*: Wiedemann. — 1 Assistent.
Förster*: Zander.
Fläche 606 ha: 341,2 Acker, 35,4 Wiesen, 200,3 Holz, 9 Weide, 0,35 Fischteiche, 1,65 Gärten, 18,3 Wege, Gräben, Unl., Hof 2c. (37 ha in Parzellen verpachtet).
Grundst.-R.-E. 13098 M.
Schwarzb. Ostfriesen (eingetr. Stammh.), Verkauf von Zuchtbullen und Zuchtkalb. Pferde: Belg. Merinofleischschafe.
Rübenbau mit genossensch. Anschluß an die Zuckerfabrik Maltsch-Dietzdorf.

773. Flämischdorf, Rittg. P.T.F178. Ag. eK. kK. St. Neumarkt (Schles.) 1km; E. Neumarkt 4, Schöneiche 4,8 km; A. Flämischdorf.
Besitzer: W. **Gohlke,** Oberamtmann, Rittmstr. d. R. a. D.
Inspektor*: Frömsdorf.
Fl. 401,4 ha: 328,4 Acker, 24 Wiesen, 8 Weidel., 10 Holz, 16 Park u. Gärten, 15 Hof 2c. — Grdst.-R.-E. 12144 M.
Zuckerrübenbau.

774. Frobelwitz, Staatsdomäne. P.T. Deutsch Lissa; A.St.eK. kK. Leuthen; F 6. Nimkau; E. Deutsch Lissa 6,2 u. Nimkau 6,8 km; Ag. Neumarkt.
Besitzer: **Preuß. Domänen-Fiskus.**
Pächter: Kurt Nonne, Hauptm. d. Ldw. a. D. in Gr. Heidau.
Inspekt.*: Arthur Wittwer. — 1 Assist.
Fläche 294 ha: 249 Acker, 20 Wiesen, 15 Weide, 2 Garten, 8 Hof, Unland 2c.
Grdst.-R.-E. 7445 M.
Zuchtrichtung wie in Gr. Heidau. (Nr. 783).

775. Fürstenau, Ritterg. P.T.A.St. eK. kK. Fürstenau (Kr. Neumarkt); E. F 10. Mettkau 4,5 km; Ag. Canth.
Besitzer: **vorm. Kgl. Hausfideikommiß.**
Pächter: Kgl. Amtsrat Rich. Jonas, Rittmeister d. Ldw.-Kav. a. D. Postscheckkonto Breslau 13074.

Insp.*: Christian Hieronymus.
1 Assistent, 1 Brenn.-Verw.*
Fläche 752,3 ha: 388 Acker, 88,5 Wiesen, 5,8 Wasser, 125 Holz, 4,5 Park u. Gärten, 20 Unland, Wege, Hof 2c., 120,5 Adjazentensiedlg. Pachtfläche: 385,7 ha: 325,2 Acker, 56,9 Wiesen, 2,8 Holz, 0,9 Gärten; das übrige Forst u. Parzellenpacht.
Grdst.-R.-E. im ganzen 23 996 M., der Forst untersteht der Staatl. Oberförsterei Töppendorf (Nr. 2323).
Brennerei. — Schwarzb. Niederungsvieh, Stammherde. Dtsch. schwarzköpf. Fleischschaf, Schlag Hampshire. Geflügelzucht: weiße Ramelsloher Masthühner u. Laufenten. Verkf. v. Zuchttieren. — Starker Hackfruchtbau. Grünldwsch. Weidenanlagen.

776. Gauscherau, Majoratsrittergut ▯ (Gutsbez. Gloschkau). P.T.F4.E.eK Dyhernfurth 3 km; E. Kniegnitz 2 km; A. St. Gr. Saabor; Ag. Neumarkt; kK. Gloschkau.
Besitzer: wie bei Gloschkau (Nr. 777).
Pächter: Fritz Reimann. – 1 Insp.*
Fl. 212 ha. — Grdst.-R.-E. 6682 M.
An- u. Verkauf von Zuchttieren verschiedener Rinderrassen.
Getreide- und Rübenbau.

777. Gloschkau, Rittg. ▯ m. Schäfereivorw. (z. Majoratsherrsch. **Dyhernfurth** gehör.). P.T.F22.eK. Dyhernfurth 2 km; E. Dyhernfurth 2, Nimkau 6 u. Kniegnitz 2 km; A. St. Gr. Saabor; Ag. Neumarkt; kK. Gloschkau.
Besitzer: Thassilo Graf **von Saurma-Hoym** auf Dyhernfurth (Nr. 2009 ff.).
Oberleitung in Dyhernfurth. 1 Insp.*
Fläche 578 ha: 275 Acker, 40 Wiesen, 263 Forst, Wasser 2c. z. T. in Parz. verp.
Grdst.-R.-E. 9080 M. — Schl. Rotvieh u. schwarzb. Ostfries., Jungviehaufzcht. Aufzucht des belg. Pferdes.
Getreide-, Rüben- u. Kartoffelbau.

778. Gniefgau, Rittg. ▯ P.T.F18.E.eK. Kleinbresa (Kr. Neumarkt) 1 km; A. St. kK. Groß Bresa; Ag. Neumarkt.
Bes.: Frau Elly **Sieg,** geb. Knappe. (S. a. Nr. 856).
Generalbev.: Robert Sieg, Oberlt. d. R.-Feldart. a. D.
1 Inspektor, 1 Assistent.
Fläche 148 ha: 129 Acker, 6 Wiesen, 6 Wasser, 4 Holz, 1 Park, 2 Garten, Hof 2c.
Grundst.-R.-E. 4000 M. — Belg. Pferde, starke Fohlenzucht. Oldenb. Rindv., Merinofleischschafe.
Starker Weizen- u. Rübenbau. Saatgutwirtschaft. — Milchlief. nach Breslau.
Eig. Schmiede u. Stellm. Motorpflug.

779. Gohlau (Groß u. Klein), Rittg. ▯ m. Rittg. **Colline.** P.T.F13.E.Dtsch. Lissa 5,8 km; A. St. Gr. Gohlau; Ag. Neumarkt; eK. kK. Leuthen.
Bes.: Mark **von Roeder,** Reg.-Assessor a. D., Major d. R. a. D., Kreisdeputierter. Familienbesitz seit 1840.
Postscheckkonto Breslau 38185.
Oberinspektor*: Hübner.
1 Tierzuchtassist. 1 Assistent. 1 Förster*.
Fläche 544,4 ha: 328 Acker, 25 Wiesen, 36,4 Weide, 1 Wass., 142 Holz, 12 Park, Hof 2c. — Grdst.-R.-E. 13 200 M.
Bullen des schwarzb. Niederungsviehes. Vered. Landschwein. Belg. Kaltblut.
Weidewirtschaft. Rieselwiesen. Feldbahnbetr. — Rübenbau.
Mitglied des Versuchsringes Schalkau.

780. Gossendorf, Ritterg. ▯ m. Rustikalbes. E. Neumarkt u. Canth je 11 km; P. T. F2. A. St. eK. Rackschütz (Kr. Neumarkt) 1½ km; kK. Krintsch; Ag. Neumarkt.
Bes.: Joh. **Gregor**'sche Erben (verfüggs.-ber. Frau Hedwig Gregor).
Bkt. Kreisbank Neumarkt.
Bevollm.: Administrator Friebe, Major a. D. — 1 Inspektor.
Fläche 272 ha: 232 Acker, 17 Wiesen, 18 Holz, 5 Park, Garten, Hof 2c.
Grundst.-R.-E. 8700 M.
Oldenb. ✕ Holländer. Milchwirtschaft. Zuckerrübenbau.

781. Guckerwitz, Ritterg. ▯ P. E. kK. Nippern (Kr. Neumarkt) 2 km; T. F 137. E. Deutsch Lissa 5 km; A. St. Krampitz; Ag. Neumarkt; eK. Leuthen.
Besitzer: Arno **Römmer.**
Bkt. Prov.-Genossenschaftsbk., Breslau.
1 Inspektor, 1 Assistent.
Fläche 155,5 ha: 129 Acker, 17 Wiesen u. Weide, 3,5 Holz, 6 Gärten, Hof 2c.
Grdst.-R.-E. 3600 M. — Schwarzb. Niederungsvieh. — Int. Ackerbau.

782. Hausdorf, Ritterg. ▯ P.T.F181.E. eK. kK. Ag. Neumarkt (Schles.) 4, Bhf. 7 km; A. St. Krintsch.
Besitzerin: Verw. Frau Landesälteste Emma **Richter,** geb. Naehrich.
Bkt. Kreis- u. Stadtbank Neumarkt.

Insp.: Schmalz. 2 Ass., 1 Brenn.-Bw.
Fläche 435 ha: 381 Acker, 21 Wiesen, 22 Holz, 1 Wasser, 10 Hof, Park, Garten ꝛc.
Grdst.-R.-E. 11769 *M.* — Brennerei. Rübenblätter- und Kartoffeltrocknung. Flachsaufbereitung.
Schwere Arbeitspferde (belg. Halbblut). Mastwirtschaft. — Rüben-, Kartoffel- u. Flachsbau. Gründüngung.

783. Heidau (Groß), Staatsdomäne (m. Vorw. **Frobelwitz**). P.T.F6. E. Nimkau 3,5 km; A. St. eK. Leuthen; Ag. Neumarkt; kK. Borne.
Besitzer: **Preuß. Domänen-Fiskus.**
Pächter: Kurt Nonne, Hptm. a. D. Pacht seit 1873 in der Familie. Postscheckkonto Breslau 7054. Telegr.-Adr.: Nonne-Nimkau.
1 Insp.*, 1 Hofverw., 1 Rechnungsf.
Fläche 336 ha: 296 Acker, 25 Wiesen, 8 Weide, 7 Hof, Unland ꝛc.
Grundst.-R.-E. 9149 *M.*
Von d. Dtsch. Landw.-Ges. anerkannte Hampshiredown-Stammschäf. (gegr. 1876). Herdbuchherde für rotb. und schwarzb. Ostfriesen. Verkauf v. Zuchtkälbern, Bullen u. Jährlingsböcken.
Angeschl. an Zuckerfabr. Maltsch-Dietzdorf u. Molkerei Nimkau.

784. Jacobsdorf, Ritterg. ▯ P. T. F 8. Kostenblut 3 km; E. Ag. Canth 8 km. A. St. Jacobsdorf; eK. kK. Groß Peterwitz.
Bes.: Fräul. Dr. h. c. Gertrud **Dyhrenfurth** (bevollm.) u. Frau Legationsrat Elisabeth v. **Tippelskirch,** geb. v. Knobelsdorff, in Berlin-Charlottenburg, Bismarckstr. 111. – Familienbes. s. 1852. Postscheckkonto Breslau 23625.
Inspektor*: Martin Preuß.
1 Brennerei-Verw., 1 Assistent.
Fläche 335 ha: 273 Acker, 20 Wiesen, 10 Weide, 18 Holz, 14 Hof, Garten ꝛc.
Grdst.-R.-E. 11858 *M.* — Brennerei.
Schwarzb. Ostfriesen. Dtsch. Edelschw. Verkauf von Zuchtbullen und Ebern.
Int. Betrieb. Saatgutverkauf v. Getreide und Kartoffeln.

785. Jerschendorf, Ritterg. ▯ m. Nr. 27 u. 71 Jerschendorf. P. T. F 3. E. Obermois (Bz. Bresl.) 2,6 km; A. St. eK. Jerschendorf; Ag. Neumarkt; kK. Peicherwitz.
Bes.: Oskar **Scheibke,** Hauptm. d. R. d. ehem. F.-A.-R. 57 a. D.
Bkt. Kreisbank Neumarkt.

1 Inspektor, 1 Rechnungsführer.
Fläche 225,5 ha: 175,5 Acker, 7,5 Wies. (berieselt), 27,5 Dauerweiden, 1 Wasser, 2 Holz, 1 Park, 1 Garten, 8 Hof ꝛc.
Grundst.-R.-E. 8086 *M.* — Angeschl. an d. Zentral-Molkerei Kostenblut, Mühlenwerke Obermois. — Schwarzb. Niederungsvieh (Herdbuchherde). Zucht u. Mast des Cornwallschweins. Pferdezucht: Dtsch. Kaltblut.
Rübenbau. Saatgutwirtsch. Weidebetr.

786. Illnisch, Ritterg. ▯ P. F 2. Romolkwitz (Bz. Brsl.) 0,5 km; T. kK. Illnisch; E. Canth (Kr. Neumarkt) 7 km; A. St. Baudis; Ag. Neumarkt; eK. Rackschütz.
Besitzer: Rob. **von Wallenberg-Pachaly,** Rittmstr. d. R. a. D.
Postschkk. Breslau 75444. Bkt. v. Wallenberg-Pachaly & Co. u. Commerz- u. Privatbank in Breslau.
Inspektor: Weiß.
Fläche 256 ha: 200 Acker, 12,5 Wiesen, 12,5 Holz, 22,5 Weiden, 1 Wasser, 5,5 Gart., Hof ꝛc. – Grdst.-R.-E. ca. 7500 *M.*
Zucht d. dtsch. Kaltbluts u. des engl. Vollbluts (Hengsthaltg). Herdbuchherde d. schwarzb. Niederungsviehs, Bullenverk. Stammzucht des dtsch. Edelschweines. — Int. Hackfruchtbau. Weidewirtschaft. — Angeschl. d. Gen.-Molkerei Canth.

787. Jürtsch, Ritterg. m. **Jürtschmühle** Nr. 2, Rustikalgrdst. Nr. 4 u. 5 und **Schimmelwitz** Nr. 57. P.T. F 106. E. Ag. eK. Canth (Kr. Neumarkt) 1,5, Bhf. 2,5 km; A. St. Schimmelwitz; kK. Schosnitz.
Bes.: Friedr. Wilh. Graf **von Wengersky** Frhr. von Ungerschütz, Oberlt. a. D.
Inspektor: Erwin Quander.
1 Förster*, 1 Obergärtner*.
Fläche 136 ha: 75 Acker, 20 Wiesen, 30 Holz, 11 Park, Garten, Wasser, Hof ꝛc. Dazu 50 ha Pachtacker.
Grdst.-R.-E. 3569 *M.* — Rote Ostfriesen.
Elektr. Licht- u. Kraftanl. m. Wasserbetr.

788. Kadlau, Ritterg. ▯ m. Vorw. **Goebel.** P. T. F 7. E. Nimkau 4 km; A. St. Lampersdorf; Ag. eK. Neumarkt; kK. Bischdorf.
Besitzer: Alfred **Chutsch,** dipl. agr.
Postscheckkonto Breslau 652.
Bkt. Schles. Landschaftl. Bank Bresl.
Inspektor*: Max Nichtweiß.
1 Förster*, 1 Rechnungsf., 1 Hofverw.*

Fläche 813,1 ha: 401 Acker, 113 Wiesen u. Weide, 250,2 Holz, 1,5 Wasser, 3,4 Park u. Garten, 17 Wege, 4 Hof ꝛc., 27 Nichtholzbod. — Grdst.-R.-E. 12841,68 ℳ.
Pferde: Belg.; Schwarzb. Ostfriesenherde (Herdb.). Dtsch. Edelschweine (Herdb.)
Zuckerrüben. Saatgutwirtschaft m. elektr. Sortierungsanl. – Massiver Kartoffelkeller m. Lehmwänden (f. 15000 Ztr.).

789. Kammendorf b. C., Ritterg. □ m. Rustikalbes. P. T. F 35 (Pächter) u. 84 (Forstverw.). E. Ag. Canth (Kr. Neumarkt) 7, Bhf. 8 km; A. St. Beilau; eK. Fürstenau; kK. Sachwitz.
Besitzer: Frhr. **von Zedlitz'sches Fräuleinstift** zu Kapsdorf (Nr. 1369).
Stiftspropst: Ernst-Alb. v. Mutius, Major a. D. auf Albrechtsdorf (Nr. 1).
Forstverw.*: Oberstein. 1 Waldw.*
Pächter der Ldwsch. Wilh. Scheller in Borganie (Nr. 767).
Rentamt: Postschkt. Breslau 13904.
Inspektor: Erich Englisch. – 1 Assist.
Fläche 334 ha: 190 Acker, 37 Wiesen, 14 Weide, 85 Forst, 8 Hof ꝛc.
Grdst.-R.-E. 9469 ℳ.
Rindviehz.: schwarzb. Niederungsvieh, Zuchtbullenverkauf.

790. Kertschütz, Ritterg. □ P. T. F 3. Romolkwitz (Bz. Breslau) 1 km; eK. kK. Leuthen 4,5 km; E. Canth 7, Dtsch. Lissa 9 km; A. St. Kertschütz; Ag. Neumarkt.
Bes.: Alfred **Sckuhr,** Major d. R. a. D.
Insp.: Gerd Gräbel. — 1 Assistent.
Fläche 252 ha: 200 Acker, 12 Wiesen, 10 Weide, 22 Holz, 0,5 Wasser, 3 Park u. Gärten, 4,5 Baumschul. u. Korbweid. Hof ꝛc. — Grdst.-R.-E. 7038 ℳ.
Molkerei und Käserei.
Schwarzb. Niederungsvieh (Herdbuch), Bullenverkauf. Fohlen (Kaltblut). Dtsch. Edelschwein (Herdb.).
Rüben- u. Getreidebau.
Angeschlossen. d. Versuchsring Schalkau.

791. Kniegnitz, Rittg. □ m. Vorw. **Finkeberg.** P. F 62. T. eK. Dyhernfurth 5 km; E. Kniegnitz; A. St. Leonhardswitz; Ag. Neumarkt; kK. Gloschkau.
Besitzer: Berengar **v. Haugwitz,** Reg.-Assess. a. D. in Groß Sürchen (Nr. 1995).
Gutsverw.: Förster* Friedr. Schmidt.
Fläche 328 ha: 103 Acker, 66 Wiesen, 19 Wasser, 131 Holz, 9 Hof ꝛc.
Grundst.-R.-E. 6812 ℳ.
Acker u. Wiesen parzellenw. verpachtet.

792. Kobelnick, Ritterg. □ P. T. eK. Ober Stephansdorf (Bz. Breslau) 6 km; F 20 Dyhernfurth; E. Neumarkt 6,3 km; Ag. Neumarkt 10,5 km; A. St. Schlaupe; kK. Gloschkau.
Bes.: **Stadtgemeinde Breslau** (s. 1614).
Förster*: Rud. Klein. – 1 Hilfsförster*.
Pächter: Max Schöder. — 1 Assist.
Bkk. Kreisbank Neumarkt (Schles.).
Fläche 782 ha: 108,1 Acker, 79,7 Wiesen, 3,8 Wasser, 565,9 Holz, 0,2 Garten, 24,3 Wege, Unld., Hof ꝛc.
Grdst.-R.-E. 11 195 ℳ.
Schwarzb. Ostfriesen. Dtsch. Edelschw.

793. Koslau, Ritterg. □ m. Vorw. **Zaugwitz** (Bestandt. der Herrsch. Groß Peterwitz). P. T. F 30. Ag. E. Canth (Kr. Neumarkt) 5, Bhf. 3 km; E (Fracht) Weiche Koslau; A. St. eK. Groß Peterwitz; kK. Polsnitz.
Besitzer: Richard Graf **zu Limburg-Stirum,** Landrat a. D. a. Gr. Peterwitz.
Oberinsp.: Benno Knobloch in Gr. Peterwitz (Nr. 811). — 1 Wirtschafter.
Fläche 208 ha: 134 Acker, 59 Wiesen, 3 Holz, 12 Hof ꝛc.
Grundst.-R.-E. 6006 ℳ.

794. Lampersdorf, Ritterg. □ (zum Majorat **Rothkirch,** Kr. Liegnitz, gehörig). P. Krintsch 3 km; Ag. eK. Neumarkt (Schles.) 6 km; T. F 12. E. Nimkau 6 km; A. St. Lampersdorf; kK. Bischdorf.
Besitzer: minderj. Hans-Joachim Frhr. **von Rothkirch und Panthen** auf Rothkirch (Nr. 2942).
Vormund: Justizr. Reisner i. Liegnitz, Goldberger Str. 1.
Gutskurator: Güterdirektor Kluge in Tschierschkau (Nr. 2957).
Insp.*: Rich. Rabe. — 1 Assistent, 1 Forstaufseher*.
Fläche 696,2 ha: 522,2 Acker, 18 Wiesen, 145 Holz, 4 Park, 1 Garten, 6 Hof ꝛc.
Grundst.-R.-E. 12 971 ℳ.
Rotbunte Ostfriesen.

795. Leonhardwitz, Rittg. □ P. T. F 14. E. Kleinbresa (Kr. Neumarkt) 3,5 km; E. Kniegnitz 2 km; A. St. Leonhardwitz; Ag. Neumarkt; eK. Belkau; kK. Auras.
Besitzerin: Frau Meta **Winkler.**
Insp.*: M. Assig. — 1 Assistent.
Fläche 353 ha: 210 Acker, 50 Wiesen,

6 Weide, 46 Holz, 18 Wasser, 3 Park, 1 Garten, 19 Hof, Wege ꝛc.
Grundst.-R.-E. 8487 M. — Eingetr. Stammh. d. schles. schwarzb. Ried.-Vieh Weizen- u. Zuckerrübenbau.

796. Leuthen, Rittg. ▯ m. Vw. **Saara, Neuvorwerk** u. Rustikalbes. P. T. A. St. eK. kK. Leuthen (Kr. Neumarkt); E. F 25. Dt. Lissa 7 km; Ag. Neumarkt.
Bes.: **Schles. Landgesellschaft** m. b. H., Breslau 2, Grünstr. 46 (s. Nr. 15). Postschk. Breslau 79248.
Gutsverw.*: Karl Reichelt, Dom. Leuthen u. Alois Opitz, Dom. Saara. 2 Assist., 1 Rechnungsf., 1 Brennereiverw., 1 Förster*, 1 Gärtner.
Fläche urspr. 779, zz. 544,6 ha: 399,1 Acker, 42,7 Wiesen, 1,1 Wasser, 64,5 Holz, 5,6 Park u. Garten, 20 Wege u. Graben, 11,6 Hof ꝛc.
Grdst.-R.-E. 20090,59 M. vor der Aufteil. 235 ha bereits abverkauft. — Brennerei.

797. Lobetinz, Ritterg. ▯ P. T. eK. kK. Leuthen (Kr. Neumarkt) 3 km; F 30 Deutsch Lissa; E. Nimkau 7½, Canth 10½, Deutsch Lissa 11½ km; A. St. Kertschütz; Ag. Neumarkt.
Bes.: Friedr. **v. Schiller,** Landesältester, Reg.-Assessor a. D. Rittmstr. d. R. a. D.
Inspektor*: Martin Engler.
Fläche 333,5 ha: 284 Acker, 14 Wiesen, 20 Holz, 1 Wasser, 3,5 Park, 1 Garten, 10 Wege, Hof ꝛc.
Grdst.-R.-E. 10470 M. — Angeschl. an Zuckerfabrik Dietzdorf u. Kartoffelflockenfabrik Canth. — Abmelkewirtschaft. Frischmilch nach Breslau durch Schnellkraftwagen. Lupine-Entbitterungsanlage.

798. Lorzendorf, Fideikommißhsch. ▯ P. T. F 5 (Schloß), 7 (Gut) u. 41 (Mühle). E. Mettkau 2 km; A. St. kK. Lorzendorf; Ag. Canth; eK. Fürstenau.
Besitzer: Karl-Anton Graf **Saurma von der Zeltsch-Lorzendorf** und Max Frhr. **Saurma von der Zeltsch,** Major a. D. auf Ober Struse (Nr. 835). Familienbesitz seit 1569.
Oberinspektor*: Gustav Seidel. 1 Assist., 1 Brennereiverw.*, 1 Förster*.
Rentamt: Postsch.-Kto. Bresl. 3490.
Fläche 440 ha: 247 Acker, 37 Wiesen, 4 Weide, 130 Holz, 8 Wasser, 8 Park, 4 Gärt., 2 Hof ꝛc.
Grdst.-R.-E. 11936 M.
Brennerei, Wasser- u. Dampfmühle. Elektrische Anlage. — Schwarzb. Ostfriesen. Fischzucht. — Obstbau. Hackfruchtbau. Weidenkultur. Rieselwiesen.

799. Marschwitz, Majorat ▯ m. Vorw. **Karolinenhof.** P. E. eK. Herrnprotsch (Kr. Breslau) 2,5 km; T. F 67. kK. E. Deutsch Lissa 3 km; A. St. Marschwitz; Ag. Neumarkt.
Bes.: Arthur **Schoeller** in Zürich. Familienbesitz seit 1880. Postschk. Breslau 21097.
Bevollm.: Oberinspektor* Pauer. 1 Assist., 1 Förster*, 1 Brennereiverw.*, 1 Rechnungsführer.
Fläche 532 ha: 397 Acker, 30 Wiesen, 64 Holz, 6 Weide, 9 Wasser, 3 Park, 6 Garten, 17 Hof ꝛc.
Grdst.-R.-E. 11342 M. — Brennerei. 2 elektr. Turbinenanlag. f. Beleuchtung u. Betrieb. Elektr. Pfluganlage.
Stammherde d. schwarzb. Niederungsviehes.

800. Maserwitz, Ritterg. ▯ P. T. F 36 (Schloß) u. 38 (Gut). E. kK. Maltsch (Schles.) 2 km; E (Fracht). Weiche Maserwitz der Klub. Jauer-Maltsch; A. St. eK. Rausse; Ag. Neumarkt.
Bes.: Leo **Lewin,** Fabrikbes. in Brsl. 18, Akazienallee 12.
Bevollm.: Güterdirektor Dr. Goetze.
Inspektor*: Gustav Winde.
Brenn.-Verw.: Gustav Grote.
Fläche 257,7 ha: 200 Acker, 16 Wiesen, 28 Holz, 1 Park, 2 Garten, 9,7 Hof ꝛc.
Grundst.-R.-E. 6321 M. — Dampfbrennerei. — Hackfrucht- u. Getreidebau. Rindvieh: Ostfriesen.

801. Meesendorf, Rittg. ▯ m. Rustikalbes. P. T. F 1. eK. Rackschütz (Kr. Neumarkt) 3,2 km; E. Canth 8 km; A. St. Poln. Baudis; Ag. Neumarkt; kK. Romolkwitz.
Bes.: Hugo **v. Wilamowitz-Moellendorff,** Kgl. Oberförster a. D., Major a. D.
Oberinsp.*: Seiffert in Baudis (764). 1 Assistent, 1 Förster*, 1 Gärtner*.
Fläche 226 ha: 164 Acker, 8 Wiesen, 35 Holz, 2 Weide, 7 Park, 10 Hof ꝛc.
Grdst.-R.-E. 6913 M. — Jungvieh: Schwarzb. Ostfries. Merinofleischschafe. Hackfruchtbau.

802. Mettkau, Ritterg. ▯ P. T. F 14. E. A. St. Mettkau; Ag. Canth; eK. Fürstenau; kK. Borganie.
Besitzer: Oberst a. D. **von Schaper.** Postschk. Breslau 40396.

Insp.: Gustav Gabriel.
1 Brennereiverwalter*.
Fläche 264,7 ha: 212,3 Acker, 23,7 Wiesen, 7 Wasser u. Gräben, 10,2 Holz, 2 Park, 4,5 Wege, 0,9 Garten, 4,1 Hof 2c.
Grundst.-R.-E. 943 M. — Brennerei. Schwarzb. Niederungsvieh.

803. Michelsdorf, Ritterg. ▯ m. Rustikalbes. in Buchwald. P.T. Zieserwitz 2 km; F 4. Buchwald (Kr. Neumarkt); E. Buchwald-Ellguth u. Ob. Mois je 3 km; A. St. Obsendorf; Ag. eK. Neumarkt; kK. Ob. Mois.
Besitzer: Otto **Franke,** Hauptm. d. R. a. D. — Postschlk. Leipzig 16674.
Inspektor: Beßler. — 1 Assistent.
Fläche 240,6 ha: 193 Acker, 12 Wies., 0,4 Weide, 23 Holz, 0,3 Wasser, 2,9 Park, 1 Gärt., 6 Hof 2c. 2 ha an Anlieger verpachtet. — Grdst.-R.-E. 6891 M.
Rübenbau. Saatgutwirtschaft.
Schwarzbuntes Niederungsvieh.

804. Nimkau, Staatsdomäne m. **Neuvorwerk** u. **Schäfereivorw.** P. T. F 10. E. A. St. kK. Nimkau; eK. Belkau; Ag. Neumarkt.
Besitzer: **Preuß. Domänenfiskus.**
Pächter: Emil Heidenreich.
Postschlk. Breslau 9916.
Inspektor*: Keuerleber.
Fläche 451 ha: 333,3 Acker, 70,3 Wiesen, 4,2 Weide, 8 Wasser, 6,8 Holz, 1,1 Park 1,1 Gärten, 21,2 Hof, Unland 2c.
Grdst.-R.-E. 10 420 M.
Dampfbrennerei (Betriebsf.* Lubasch).
Schwarzb. Ostfriesen (Herdbuch).
Schweine-Zucht und -Mast.

805. Nimkau, Oberförsterei (z. T. in d. Kr. Wohlau u. Trebnitz gelegen). P. T. F 17. E. A. St. kK. Nimkau; eK. Belkau; Ag. Neumarkt (Wohlau, Trebn.)
Besitzer: **Preuß. Forstfiskus.**
Oberförster: Surminski.
12 Forstbeamte*.
Fläche 3650 ha: 3399 Holz, 179 Acker u. Wiesen, 72 Unland 2c.
Grundst.-R.-E. 38800 M.

806. Nippern, Ritterg. ▯ mit Vorw. **Lungschütz.** P. T. kK. Nippern (Kr. Neumarkt); F 10. Deutsch Lissa; E. Nippern (nur Pers., Eil- u. Stückg.), Dt. Lissa 7, Nimkau 4 km; Ag. Neumarkt; A. St. Krampitz; eK. Belkau.
Besitzer: Ernst **Döring.**
Inspektor: C. Dobberstein.
Fläche 334 ha: 252 Acker, 52 Rieselwiesen, 12 Holz, 2 Wasser, 10 Park, 2 Garten, 2 Hof, 2c.
Grdst.-R.-E. 7697 M.
Milch- und Mastwirtschaft.

807. Obsendorf, Ritterg. ▯ m. Rustikalbes. in **Buchwald.** P. F 1. Buchwald (Kr. Neumarkt) 2 km; E. Buchwald-Ellguth 3 km; Ag. Neumarkt; T. A. St. kK. Obsendorf; eK. Blumerode.
Bes.: Carl **von Begesack.** — 1 Inspektor.
Postschlk. Breslau 10424. - Bkt. Schles. Landschaftl. Bank in Breslau u. Kreis- u. Stadtbank in Neumarkt.
Bevollm.: Werner v. Begesack, Oberltnt. a. D. — 1 Assistent.
Fl. 267 ha: 228 Acker, 8 Wies., 3 Holz, 20 Weide, 4 Korbweiden, 4 Hof 2c. 3,3 ha in Teilstücken verpachtet.
Grdst.-R.-E. 9498 M.
Angeschl. an die verein. Zuckerfabriken Maltsch-Dietzdorf u. die Überlandzentrale Mittelschlesien. — Stammherde d. schwarzb. Niederungsviehes, Aufzucht v. Zuchtbullen. Fohlenzucht (Kaltblut).
Angeschl. an den Versuchsring Neumarkt u. an d. Milchkontrollverein Neumarkt.

808. Ocklitz, Majorat. ▯ P. T. A. St. eK. kK. Fürstenau Kr. Neum.) 2 km; F 21 Mettkau; E. Rogau 5 km; Ag. Canth.
Bes.: Eberhardt **von Machui,** Hauptm. a. D. auf Johnsdorf (Nr. 3623). Familienbesitz seit 1744. — 1 Förster.
Pächt. d. Ldw.: Paul Stiller, Domänenpächter in Krummwohlau (Nr. 1952).
Insp.: A. Röhrich. - 1 Brennereiverw.*
Fläche 286,1 ha: 177,9 Acker, 13,6 Wies., 12,7 Weide, 1,3 Wass., 67,3 Holz, 1,5 Park u. Gärt., 1,3 Korbweiden, 10,5 Hof 2c.
Grdst.-R.-E. 9569 M.
Dampfbrennerei (Pächter P. Stiller, Krummwohlau). - Schwarzb. Niederungsvieh (Herdbuchherde). Schweinezucht. — Saatgut.

809. Querkwitz, Ritterg. ▯ (befestigter Familienbesitz mit Burglehngut Schiedlagwitz). P. T. F 14. E. Ag. Canth (Kr. Neumarkt) 6,5, Bhf. 5 km; A. St. Wilkau; eK. Rackschütz; kK. Schmellwitz.
Besitzer: a) Johann-Ernst **Sydell,** Majora. D. in Schiedlagwitz (Nr. 171), b) stud. agr. Johann-Joachim **Sydell** (m. 1/10 Ant.). Familienbesitz seit 1828. Bkt. Schles. Landschaftl. Bank, Bresl.

Inspektor*: Wellmann.
Fläche 169,5 ha: 139,5 Acker, 8 Wiesen, 17 Holz, 2 Weide, 3 Park, Gart., Hof ꝛc.
Grdst.-R.-E. 6145 M. – Elektr. angeschl.
Beteil. an Zuckerfabr. Schottwitz und Kartoffelflockenfabrik Canth.
Eingetr. mitteldeutsche Rotviehstammherde, Verkauf v. Zuchtvieh. Milchlieferung an Molkereien.
Zuckerrüben- u. Weizenbau.

810. Peiskerwitz, Ritterg. ▯ P. T. F 21. E. Kleinbresa (Kr. Neumarkt) 6 km; A. St. Marschwitz; Ag. Neumarkt; eK. Herrnprotsch; kK. Auras.
Besitzer: **Kranken-Hospital zu Allerheiligen** in Breslau (seit 1552).
Bevollm.: Magistrat Breslau.
Oberf.*: Hanff in Niemberg (Nr. 1983).
Gutsvorst.: Förster* Noack.
Fläche 323,1 ha: 10,8 Acker, 20,6 Wiesen, 11,2 Weide, 4,3 Wasser, 266,7 Holz, 0,5 Garten, 9 Unland, Hof ꝛc.
Grdst.-R.-E. 4598,82 M.

811. Peterwitz (Groß), Rittg. ▯ (bildet mit Nr. 793 u. 829 eine Herrschaft). P. T. A. St. eK. kK. Groß Peterwitz (Kr. Neumarkt); E. Ag. F 30 Canth (Kr. Neumarkt) 6,5, Bhf. 5 km; E (Fracht). Weiche Koslau.
Besitzer: Richard Graf **zu Limburg-Stirum,** Landrat a. D.
Familienbesitz seit 1850.
Oberinspektor*: Benno Knobloch. 1 Assistent; 1 Förster*.
Fläche 472 ha: 310 Acker, 52 Wiesen, 94 Holz, 16 Hof ꝛc.
Grdst.-R.-E. 13641 M. — Zuckerfabrik (Direktor Kundt), F 11 Canth (Kr. Neumarkt). Elekt. Kraft- u. Lichtanlage.
Rübenbau. Rieselwiesen.

812. Pohlsdorf (Ober, Mittel und **Nieder),** Rittergut. ▯ P. T. F 6. E. Mettkau 5 km; A. St. kK. Pohlsdorf; Ag. Canth; eK. Gr. Peterwitz.
Ober u. Nieder Pohlsdorf, Allod.
Bes.: Frau Clara **von Woikowsky Biedau-Poterow,** geb. Eunicke.
Pächter: der Fideikommißbesitzer.
Fl. 302 ha. – Grdst.-R.-E. 11957 M.
Mittel Pohlsdorf, Fideikommiß.
Bes.: Wilh.-Rüdiger **von Woikowsky Biedau-Poterow,** Kgl. Preuß. Hptm. a. D. m. d. U. 2. Schles. Feldart.-Rgts. 42. Bkt. Eichborn & Co., Breslau.
Fl. 210 ha. — Grdst.-R.-E. 11957 M.
Seit 1506 in der Familie von Biedau, seit 1792 in der Familie von Woikowsky Biedau.
Oberinsp.*: Max Doemmel. — 1 Assist. 1 Brenn.-Verwalt.*, 1 Forstauff.*
Gesamtfläche 512 ha: 417 Acker, 42 Wiesen (davon 15 Rieselwies.), 38 Holz, 15 Korbweiden, Baumschulen, Park, Hof ꝛc. — Grdst.-R.-E. 19936 M.
Brennerei. Molkerei. Angeschl.: Spiritus-zentrale, Zuckerfabrik Maltsch-Dietzdorf. — Schwarzb. Ostfriesen (Herdb.), Zuchtbullen z. Verkauf. Dtsch. Edelschwein, Hochzucht, Zuchteberverkauf. Belg. Pferde. Engl. Fleischschafe.
Intensiver Weizen- u. Zuckerrübenbau.

813. Polkendorf, Ritterg. ▯ m. Bauerngut Nr. 50 in **Krintsch** und Freistellen Nr. 15 u. 16 Polkendorf. P. T. A. St. kK. Krintsch 1 km; Ag. Neumarkt (Schles.) 6 km; F 11. E. Nimkau 6 km; eK. Rackschütz.
Bes.: Fritz **Fischer,** Hauptm. d. R. a. D. Postschkt. Breslau 45719.
Bkt. Kreis- u. Stadtbank Neumarkt.
2 Assistenten.
Fläche 257,9 ha: 197,7 Acker, 20,4 Wiesen, 7,9 Holz, 20,8 Weide, 0,2 Wasser, 10,9 Park, Hof ꝛc.
Grdst.-R.-E. 7510 M. — Eingetr. Hochzuchtherden: Schwarzb. Niederungsv., groß. dtsch. Edelschwein, edles Warmbl. Int. Weidewirtsch. — Spargel-, Saatkartoffel-, Klee- u. Grassamenbau.

814. Probstei, Ritterg. P. T. F. Ag. eK. kK. E. Neumarkt (Schles.) 0,5, Bhf. 3,5 km; A. St. Flämischdorf.
Besitzer: **Hospital zum heil. Johannes** in Breslau.
Verwalter: Das Domkapitel.
Pächter: Alfred Vogdt.
Fläche 82 ha: 70 Acker, 8,25 Wiesen, 0,75 Holz, 3 Hof, Wege ꝛc
Grdst.-R.-E. 2653 M. — Milchwirtsch.

815. Puschwitz, Rittg. ▯ P. Malkwitz (Bz. Bresl.) 2 km; F 139. Ag. Canth (Kr. Neumarkt) 7 km; E. Sadewitz 5,5, Canth 7, Dt. Lissa (Pers.) 9 km; T. A. St. kK. Puschwitz; eK. Leuth.
Bes.: Alfred **Ruprecht**'sche Erben: vw. Frau Luise **Ruprecht,** geb. Riemann (Bevollmächtigte) und deren Kinder 1) Rittmstr. a. D. **Ruprecht,** 2) Frau Hauptm. **Kaulbach,** geb Ruprecht, 3) Frau Ilse **Bunzel,** geb. Ruprecht, 4) Kaufmann Peter-Paul **Ruprecht.**

Pächter: Wolfgang Ruprecht, Rittmeister a. D. — 1 Beamter, 1 Assist.
Fläche 245 ha: 158,5 Acker, 21,5 Wiesen, 32 Weide, 6 Wasser, 12,5 Holz, 4 Park, 1 Garten, 7 Wege, 1 Unland u. Wildremisen, 1,5 Hof ꝛc.
Grdst.-R.-E. 6485 *M.* – Schwarzb. Ostfriesen (Herdb.), Bullenverkauf. Dtsch. Kaltblut, engl. Vollblut. Weidebetr. Zuckerrüben-, Flachs- und Luzernebau, anerkannte Saatkartoffeln.
Beteil. a. Kartoffelflockenfabrik Canth.

816. Rachen, Ritterg. ▯ P. T. F 5. E. Maltsch (Schles.) 2 km; A. St. eK. Rauße; Ag. Neumarkt; kK. Camöse.
Besitzer: Jul. **Schmelter.**
Bkk. Kreis- u. Stadtbank Neumarkt.
1 Ziegeleimstr., 1 Assist., 1 Sekretärin.
Fläche 168 ha: 119 Acker, 14 Wiesen, 24 Holz, 0,5 Wasser, 1,5 Park, Gärten, 3 Korbweiden, 6 Hof ꝛc.
Grundst.-R.-E. 3918 *M.*
Ziegelei m. Dampfbetr. – Schwzb. Ostfries.

817. Radaxdorf, Ritterg. ▯ P. eK. kK. Leuthen (Kr. Neumarkt) 3 km; T. E. F 36 Deutsch Lissa 10 km; A. St. Kertschütz; Ag. Neumarkt.
Besitzer: Hugo **Rosenthal.**
Postschkk. Bresl. 79258.
Bkk. Kreis- u. Stadtbank Neumarkt.
1 Insp., 1 Hofverw., 1 Feldassistent.
Fläche 283 ha· 262 Acker, 10 Wiesen, 1,5 Wasser, 1,5 Park u. Gart., 8 Hof ꝛc.
Grundst.-R.-E. 8000 *M.*
Einget. Ostfriesenherde. Belg. Pferdez. Starker Hackfruchtbau. — Eig. Feldbahn.

818. Rauße, Rittg. ▯ P. T. F 3. E. kK. Maltsch (Schles.) 1,5 km; A. St. eK. Rauße; Ag. Neumarkt.
Besitzer: Conrad **Röhricht** in Rauße u. Fabrikbesitzer, Hauptmann a. D. Carl **Warsitz** in Ratibor.
Postschkk. Bresl. 22291. – Bkk. Kreis- u. Stadtbank Neumarkt, Zweigst. Maltsch.
2 Wirtschaftsbeamte, 1 Brenn.-Verw.*
Fl. 329 ha: 260 Acker, 16 Wiesen, 25 Holz, 8 Wasser, 6 Park u. Garten, 14 Hof ꝛc.
Grdst.-R.-E. 7575 *M.*
Dampfbrennerei (42 000 l Brennrecht). Dampfziegelei (3 Mill.), Verblend- u. Dachsteinwerke i. Rauße (F 31 Maltsch), Verw. Paul Niemand in Maltsch.
Ostpr. Holländer. Vered. Landschwein. Intensiver Betrieb. Dampfkultur.

819. Rommenau, Rittg. ▯ P. T. kK. Malkwitz (Bz. Breslau) 2 km; E. Sadewitz 4 km; F 34. E (Pers.). Schmolz 6 km; Ag. Canth; A. St. Schimmelwitz; eK. Herrmannsdorf.
Bes.: Amtsrat **Eisfeldt-Herrmann**'sche **Stiftung** i. Breslau (Regier.-Gebäude).
Vorsitzender d. Stiftungsvorstandes: Reg.-Direktor Pitsch-Schroener in Breslau 16, Auenstr. 16.
Stiftsförster*: Hegemeister Schulz in Schalkau.
Pächter (184 ha): Leder'sche Erben.
Bevollm.: Major a. D. Leder.
Fläche 216 ha: 151 Acker, 23 Wiesen, 32 Holz, 2 Weidenkulturen, 8 Hof ꝛc.
Grdst.-R.-E. 5796 *M.* — Rübenbau.

820. Romolkwitz, Ritterg. ▯ P. T. Romolkwitz (Bz. Bresl.); E. F 20. Canth (Kr. Neumarkt) 8 km; A. St. Baudis; Ag. Neumarkt; eK. kK. Rackschütz.
Besitzer: Friedr. Karl Graf **Henckel von Donnersmarck** zu Innsbruck.
Inspektor*: Heinrich Brzitwa, Amtsvorsteher und Standesbeamter.
Förster*: Gebhardt.
Fläche 274 ha: 230 Acker, 20 Wiesen, 20 Holz, 2 Park u. Garten, 2 Hof ꝛc.
Grundst.-R.-E. 8455 *M.*
Gestüt für Vollblut-Pferdezucht.

821. Saabor (Groß) mit **Kl. Saabor** u. **Lubthal,** Staatsdomäne. P. T. F 3. E. Nimkau 4 km; A. St. Groß Saabor; Ag. Neumarkt; eK. Belkau; kK. Gloschkau.
Besitzer: **Preuß. Domänen-Fiskus.**
Pächter: Max Zirpel, Amtsrat.
2 Assistenten.
Fläche 462 ha: 392 Acker, 20 Wiesen, 23 Weide, 2 Wasser, 3 Holz, 1 Park, 5 Gärten, 16 Unland, Hof ꝛc.
Grdst.-R.-E. 8698 *M.*
Pferdezucht: Belgier. Schwarzb. Rindvieh. Merinofleischschafe.

822. Saarawenze, Ritterg. ▯ P. E. St. E (Stückg.). kK. Nippern (Kr. Neumarkt) 2 km; E (Wagenlad.). F 103. T. Dt. Lissa 4,5 km; A. Krampitz; Ag. Neumarkt; eK. Leuthen.
Besitzer: Alfred **Strube.**
Fläche 129 ha: 102,3 Acker, 15,4 Weiden, 5 Holz, 0,3 Wasser, 3 Park u. Gärten, 3 Hof ꝛc. — Grdst.-R.-E. 2694 *M.*
Schwarzw. Niederungsvieh. Milchwirtsch. m. Aufzucht. Weidebetrieb.
Zuckerrübenbau. — Motorpflug.

823. Sachwitz, Rittg. ▯ m. Rustikalbes. P. F 35. E. Ag. Canth (Kr. Neumarkt) 7, Bhf. 8,5 km; T. kK. Sachwitz; A. St. Beilau; eK. Gnichwitz.
Bes.: Freih. **von Zedlitz'sches Fräulein-stift** in Kapsdorf (Nr. 1369).
Stiftspropst: Ernst-Albert von Mutius, Major a. D. auf Albrechtsdorf (Nr. 1).
Forstverw.*: Oberstein i. Kammendorf b. Canth.
Waldw.*: Jäschke in Stradau.
Inspektor: Dr. Hellmich.
Fläche 392 ha: 280 Acker, 20 Wiesen, 82 Forst, 10 Garten, Hof ꝛc.
Grdst.-R.-E. 10347 *M.*

824. Sagschütz, Ritterg. ▯ P. T. F 54. E. Deutsch Lissa 8 km; A. St. Großgohlau 2½ km; Ag. Neumarkt; eK. kK. Leuthen.
Besitzer: Kurt **Scheibler.**
Oberinsp.*: Fritz Schander.
Fläche 138 ha: 107 Acker, 11 Wiesen, 8 Weide, 8 Holz, 1 Park, 1 Gärten, 2 Hof, Wege ꝛc.
Grundst.-R.-E. 3900 *M.*
Schwarzb. Niederungsvieh (Herdbuch). Rhein.-belg. Pferdezucht.

825. Schlaupe, Rittg. ▯ m. Försterei u. Rustikalbes. P. eK. kK. Ober Stephansdorf (Bz. Bresl.) 6,5 km; T. F 21. Dyhernfurth; Ag. E. Neumarkt 10, Bhf. 6,5 km; A. St. Schlaupe.
Besitzer: Herbert **von Oelffen,** Hptm. a. D. in Jäschkowitz (Nr. 20).
Inspektor: Claus von Oelffen.
Förster*: Franz.
Fläche 328 ha: 145 Acker, 14 Wiesen, 103 Holz, 11 Wasser. 45 Dauerweide, 1 Park, 1 Garten, 8 Hof, Wege ꝛc. 33 ha an kleine Besitzer verpachtet.
Grundst.-R.-E. 6000 *M.* Weidebetrieb.
Schwarzb. ostfries. Herdbuchherde, Zuchtviehverkauf. — Vermehrungsstelle d. Saatzuchtges. Ebstorff Kr. Ulzen.

826. Schmellwitz, Rittg. ▯ m. Rustikalbes. (30 ha). P. T. F 140. E. Ag. Canth (Kr. Neumarkt) 5,5, Bhf. 4 km; A. St. Wilkau; eK. Gr. Peterwitz. kK. Schmellwitz.
Bes.: Maria Freifrau **von Richthofen,** geb. Diederichs u. Hans Horst Frhr. **von Richthofen.**
Familienbesitz seit 1853.
Postscheckkonto Breslau 16130.
Inspektor: Scholz.
Fl. 385 ha: 235 Acker, 75 Wies., 25 Weide, 34 Holz, 2 Wasser, 5 Gärten, 9 Hof ꝛc.
Grdst.-R.-E. 13428 *M.* Beteil. an Zuckerfabrik Maltsch-Dietzdorf und Kartoffelflockenfabrik Canth.
Rübenbau. Mastwirtschaft.

827. Schöbekirch, Ritterg. ▯ P. T. eK. kK. Groß Peterwitz (Kr. Neumarkt) 3 km; F 37. E. Ag. Canth (Kr. Neumarkt) 7 km; A. St. Jacobsdorf.
Besitzer: Hugo **Ruprecht.**
Postscheckkonto Breslau 12486.
Familienbesitz seit 1872.
Inspektor: Henkel. — 1 Assist.
Rechnungsführer*: Kriebel.
Fläche 240 ha: 155 Acker, 12 Wiesen, 8 Holz, 47 Weide, 2 Park, 6 Hof ꝛc. 10 an Siedler verpachtet.
Grundst.-R.-E. 8597 *M.*
Pferdezucht: Belgier u. edles Halbblut (Mitgl. d. Pferdezuchtvereins). Rindviehzucht: schwarzb. Niederungsvieh (Herdbuchherde), Bullenverk. Schweinezucht: Vered. Landschwein (Mitgl. d. schles. Züchtervereinigung), Eber- u. Sauenverkauf. Schafzucht: Merinofleischschafstammherde (M. d. schles. Schafzüchterverb.) — Weidebetrieb. Intens. Körner-, Kartoffel- u. Rübenb. Angeschl. an Molkereigenoss. Canth u. Verein. Zuckerfb. Maltsch-Dietzdorf.

828. Schönau, Staatsdomäne. P. F 21. T. E (Pers.). eK. kK. Ag. Neumarkt (Schles.) 3,4 km; E (Fracht). A. St. Schöneiche 3 km.
Besitzer: **Preuß. Domänen-Fiskus.**
Pächterin: Frau Sidonie Drosch a.
Inspektor*: Hans Bähr.
Fläche 400 ha: 331 Acker, 33 Wiesen, 1 Weide, 18 Holz, 1 Wasser, 3 Gärten, 2 Park, 2 Korbweiden, 9 Hof ꝛc.
Grdst.-R.-E. 11117 *M.* — Dampfbrenn. (Betrbsf. Ernst Bähr). — Schles. Rotv.

829. Schönbach, Ritterg. ▯ (Bestandt. d. Herrsch. Gr. Peterwitz). P. T. eK. kK. Großpeterwitz (Kr. Neumarkt) 2 km; F 30. E. Ag. Canth (Kr. Neumarkt) 7, Bhf. 5 km; A. St. Jacobsdorf.
Besitzer: Richard Graf **zu Limburg-Stirum,** Landr. a. D. auf Gr. Peterwitz.
Oberinspektor*: Knobloch in Gr. Peterwitz (Nr. 811). — 1 Wirtschafter.
Fläche 195 ha: 174 Acker, 10 Wiesen. 3 Holz, 8 Hof ꝛc.
Grundst.-R.-E. 8010 *M.*

830. Schöneiche, Rttg. ▯ m. Bw. **Hubendorf** P. T. F 11 (Gut) u. 54 (Schloß). eK. kK. Ag. Neumarkt (Schles.) 4 km; kK (Fil.). A. St. E. Schöneiche.
Beſ.: Emil **Ullmann** in Porto Alegre (Braſilien).
Pächt.: Rich. Waldſchmidt, Maj. a. D. Girok. b. d. Kreisſparkaſſe Neumarkt.
Oberinſp.*: Otto Bartſch. — 2 Aſſiſt.
Fläche 428 ha: 312,5 Acker, 17 Wieſen, 78,5 Holz, 20 Park, Wege, Gärten ꝛc.
Grdſt.-R.-E. 10137 *M.* — Schwarzb. Oſtfrieſen. Dtſch. Edelſchw. — Zuckerrübenbau in geſellſch. Beteiligung an Zuckerfabrik Maltſch-Dietzdorf.

⊙831. Schriegwitz, Ritterg. ▯ P. T. Romolkwitz (Bz. Breslau) 2 km; F 143. Ag. Canth (Kr. Neumarkt); eK. kK. Leuthen; E. Canth 9, Deutſch Liſſa 9,5 km; A. St. Puſchwitz.
Beſ.: Walter **Jesdinszki,** Lt. d. R. 1. Ul. a. D., Amtsvorſteher.
Inſp*: Willy Lehmann. — 1 Rechngsf.
Fläche 405 ha: 309 Acker, 21 Wieſen, 20 Rieſelwieſen, 24 Weide, 1 Waſſer, 15 Holz, 4 Park u. Garten, 11 Unland, Hof ꝛc. - Grdſt.-R.-E. 12300 *M.*
Schleſ. ſchwarzb. Niederungsvieh (Herdbuch), Bullenverk., Weideaufz. Weiße Edelſchweine. Fohlenzucht: Belgier. Fiſchteiche. — Rübenbau. Der Ldw.-Kammer angeſchloſſ. Saatgutwirſch.

832. Seedorf, Ritterg. ▯ mit Vorwerk **Schweinberg** (z. Herrſchaft Ober Stephansdorf gehörig). P. T. A. St. eK. kK. Ober Stephansdorf (Bz. Bresl.) 5 km; F 40. Ag. E. Neumarkt (Schleſ.) 9, Bhf. 5,5 km.
Beſ.: Dr. Heinr. **von Loeſch,** Rittmſtr. a. D. auf Ober Stephansdorf. Familienbeſitz ſeit 1841.
Oberleitung ſ. Nr. 833.
Inſpektor*: Emil Matzel.
Fläche 811,8 ha: 306 Acker, 66 Wieſen, 21,9 Weide, 392,6 Holz, 5,7 Waſſer, 18,6 Garten, Unland, Hof ꝛc. (50,5 ha in Parzellen verpachtet).
Grdſt.-R.-E. 6900 *M.* — Schwarzbunte Oſtfrieſ. (Herdbuchherde), Zuchtbullen- u. Kalbenverkauf. Pferde: Belgier.

833. Stephansdorf (Ober) Ritterg. ▯ m. Ritterg. ▯ **Nieder Stephansdorf** u. Vorw. **Vogelherd** (bildet mit Nr. 772 und 832 eine Herrſchaft). P. T. A. St. eK. kK. Ober Stephansdorf (Bz. Bresl.); Ag. F 139 (Beſ.) u. 140 (Verw.). E. Neumarkt (Schl.) 4,5, Bhf. 0,5 km.
Beſ.: Dr. jur. Heinr. **von Loeſch,** Rittmſtr. a. D.. — Familienbeſitz ſeit 1841.
Wirtſchaftsdirektor.*: Löwe. 1 Tierzuchtinſp., 1 Rechngsf., 1 Aſſiſt.
Güterverw.: Poſtſchckkto Brsl. 18625.
Revierförſter*: Weitzel in Fſth. Vogelherd. 1 Forſtaufſeher.
Fläche 881,4 ha: 438,7 Acker, 90,7 Wieſen, 84,4 Weide, 2 Waſſer, 191,8 Holz, 11 Park, 9,4 Gärten, 53,9 Hof ꝛc. (154 ha i. Parzellen verpacht.).
Grdſt.-R.-E. 21 000 *M.* — Dampfmolk. (Pächt.: Tſchöpe in Ob. Stephansdorf). Kartoffelflockenfbr., Waſſermühle. — Schwarzb. Oſtfrieſen (eingetr. Stammherde), Zuchtbullen- u. Kalbenverkauf. Zucht d. dtſch. Edelſchweines. Marinofleiſchſchafe. Pferde: Belgier. — Rübenbau mit genoſſenſch. Anſchl. an die Zuckerfabriken Maltſch-Dietzdorf. — Rieſelwieſen.

834. Stöſchwitz, Ritterg. ▯ m. Ruſtikalgut in Schimmelwitz. P. T. F 26. E. Ag. eK. Canth (Kr. Neumarkt) 5 km; A. St. Schimmelwitz; kK. Schosnitz.
Beſ.: Oswald **Hoffmann,** Großkaufm. in Breslau 6, Nikolaiſtadtgr. 21.
Inſpektor*: Joſef Böer. — 1 Aſſiſt.
Fl. 247 ha: 186 Acker, 25 Wieſ., 4 Weide, 3 Waſſ., 18 Holz, 1 Gart., 5 Park, 5 Hof ꝛc.
Grundſt.-R.-E. 7418 *M.*
Schwarzb. Oſtfrieſenherde. Maſtwirtſchaft. — Starker Hackfruchtbau.

835. Struſe (Ober), Fideikommiß. ▯ P. T. F 18. E. Mettkau 4,5 km; A. St. Lorzendorf; Ag. Canth; eK. Fürſtenau; kK. Ob. Struſe.
Beſitzer: Karl-Anton Graf **Saurma von der Jeltſch-Lorzendorf** auf Lorzendorf und Max Frhr. **Saurma v. der Jeltſch** (ſ. Nr. 798). Familienbeſitz ſeit 1569.
Oberinſpektor: Seidel in Lorzendorf (Nr. 798). — 1 Inſpektor.
Fläche 279 ha: 184 Acker, 13 Wieſen, 11 Weidenkult., 67 Holz, 4 Hof ꝛc.
Grdſt.-R.-E. 8361 *M.*
Rotb. Oſtfrieſen. — Hackfruchtbau.

836. Struſe (Nieder) m. **Schmachtenhain,** Rittg. ▯ P. T. F 19. E. Mettkau 5km; A. St. Lorzendorf; Ag. Canth; eK. Gr. Peterwitz; kK. Ob. Struſe.

Besitzer: Oberstlt. **von Ploetz.**
Insp.*: Karl-Erich von Vegesack, Oberlt. a. D. — 1 Assistent.
Förster*: Franz Knoblich.
Fläche 333 ha: 213 Acker, 20 Wiesen, 25 Weide, 50 Holz, 25 Hof, Gärten ꝛc.
Grdst.-R.-E. 9803 *M.* — Wassermühle.
Stammherde d. schwarzb. schles. Niederungsviehes, Zuchtbullen- u. Kalbenverkauf. Stammzücht. d. groß. dtsch. Edelschweins, Zuchteber- u. Sauenverk. Schweinemast. — Rübenbau. Roggen- u. Weizenbau. Korbweidenkulturen.

837. Trautensee, Rittg. ▯ m. **Wilxen** Nr. 2 u. 37. P.T.F 5 Kleinbresa (Kr. Neumarkt); E. Herrnprotsch 5, Kleinbresa 4,5, Deutsch Lissa 6,5 km, A. St. Marschwitz; eK. Herrnprotsch; kK. Wilxen; Ag. Neumarkt.
Bes.: William **Reinking.** — 1 Beamter.
Fläche 244,6 ha: 184 Acker, 8,5 Wiesen, 25 Viehkoppeln, 14 Holz, 10 Wasser, 1,7 Park, 1,4 Gärten, Hof ꝛc.
Grdst.-R.-E. 4528 *M.* — Reinzucht v. Ostfriesen, Weidegang. Zucht von Orig. westfäl. Schweinen. Pferdezucht für eig. Bed. — Starker Rübenbau.

838. Tschammendorf, Ritterg. ▯ P. E. Obermois (Bz. Breslau) 5 km; T. Tschammendorf; F 2. kK. Kostenblut 4,5 km; A. St. Jerschendorf; Ag. Neumarkt; eK. Metschkau.
Bes.: Carl **Ecke.** — Familienbes. s. 1840. Postschlk. Breslau 10226.
Inspektor: Aug. Struckmeier.
Fläche 137,5 ha: 122,25 Acker, 6,25 Wiesen, 5 Weide, 0,25 Wasser, 2 Holz, 0,75 Garten, 1 Hof ꝛc.
7,6 ha zur Siedelung verpachtet.
Grundst.-R.-E. 4495 *M.* — Beteil. an d. Zuckerfabrik Dietzdorf, d. Flockenfabrik Canth, der Zentral-Molkerei Kostenblut u. den Mühlwerken Obermois. — Rotes u. rotb. schles. Niederungsvieh (Herdbuch), Zuchtrinderverk.

839. Tschirnau, Ritterg ▯ P. T. F 19. Kleinbresa (Kr. Neumarkt); E. Kniegnitz 3½, Klein Bresa 4, Nippern 6, Nimkau 7 km; A. St. Leonhardwitz; Ag. Neumarkt; eK. Belkau; kK. Gloschkau.
Bes.: **Verwaltung d. Strehlener Städtischen u. Ströbeler Granitbrüche R. Schall** (Abt. Landwirtschaft) in Breslau 13, Kaiser-Wilhelm-Straße 35.
Bevollm.: Gust. Zahn, Major d. L.-K. a. D. in Tillendorf.
Inspektor*: Georg Rieger.
Fläche 204,8 ha: 150 Acker, 20 Wies., 3 Weide, 0,6 Wasser, 20,5 Holz, 2 Park, 1,5 Garten, 4,8 Obstalleen, 2,4 Hof ꝛc.
Grundst.-R.-E. 5160 *M.*
Schwarzb. Ostfries. Milch nach Molkerei Nimkau. — Zuckerrüben- u. Weizenbau.

840. Viehau, Rittg. ▯ m. **Hohenvorw.** (z. Majorat **Neuhof** Kr. Striegau gehörig). P. T. E. Mettkau 4 km; F 3. Ingramsdorf; A. St. Pohlsdorf; Ag. Canth; eK. Groß Peterwitz; kK. Kostenblut.
Besitzer: Alfred **von Wietersheim,** Rittmstr. a. D. auf Neuhof (Nr. 1634).
Insp.*: Herm. Kadura. — 1 Assist. 1 Hilfsförster, 1 Ziegelmeister*.
Fläche 514,9 ha: 404 Acker, 32 Wiesen, 5,1 Weide, 3,6 Wasser, 53,3 Holz, 4,6 Garten, 12,3 Hof ꝛc.
Grundst.-R.-E. 20 381 *M.*
Dampfziegelei (Ziegelmstr. R. Fiebich).
Schwarzb. Ostfriesen, Herdbuchherde. Vered. Landschwein, Stammherde.
Zuckerrüben-, Weizen- und Flachsbau. Saatgutwirtschaft.

841. Weicheran, Dominium. ▯ P. T. F 6. St. Kostenblut 3 km; E. Ingramsdorf 9, Canth 12 km; A. Jerschendorf; Ag. Neumkt.; eK. Metschkau; kK. Ossig.
Bes.: Fritz **Pucher,** Kgl. Pr. Lt. d. R. a. D. Bkt. Kreisbank Neumarkt.
Inspektor: Julius Kirchhof.
Fl. 157 ha: 137 Acker, 14 Wiesen, 6 Hof, Teiche ꝛc. — Grdst.-R.-E. 5454 *M.*
Elektr. Anlage. Angeschl. d. Molkerei Metschkau und der Zuckerfabrik Groß Peterwitz. — Schwarzw. Niederungsvieh. Dtsch. Edelschwein. — Zucht- u. Mastwirtsch. — Starker Rübenbau. Braugerste- und Weizenbau.

842. Wilkau u. **Zopkendorf,** Rittergüter. ▯ P. T. F 21. E. Ag. Canth (Kr. Neumarkt) 4,5 km; A. St. kK. Wilkau; eK. Gr. Peterwitz.
Bes: Minderjähr. Geschwister **Schoeller** (4 Enkel der Nutznießerin Frau Geheimrat Arnold Schoeller) i. Düren a. Rh. — Verwaltung s. Nr. 118 uff.
Oberinspektor*: Hugo Peschke. 1 Rechnungsf.*, 1 Assistent.
Fläche 610 ha: 537 Acker, 33 Wiesen, 17 Holz, 23 Hof ꝛc.
Grdst.-R.-E. 20 037 *M.* — Molkerei m.

elektr. Antr. (Butterversand). Mahlmühle f. eig. Bed. — Schweinemast. Geflügelzucht. — Rübenbau.

843. Wohnwitz, Ritterg. P. T. F 6. E. Kleinbresa (Kr. Neumarkt) 3,5 km; A. St. Krampitz; Ag. Neumarkt; eK. Belkau; kK. Nippern.

Bes.: Dr. Hugo **von Johnston,** Kgl. Kammerherr, u. Frau Margherita, geb. von Kramsta, auf Groß Bresa (Nr. 769).

Brennereiverw.*: Stampe. — 1 Assist.

Fläche 362,5 ha: 175,5 Acker, 25 Wiesen, 125 Holz, 2,5 Park, Garten ꝛc., 34,5 der Gemeinde verpachtet.

Grundst.-R.-E. 5825 *M.*

Dampfbrennerei. Kartoffelstockenfabrik. Ochsenaufzucht. — Kartoffelbau.

844. Wültschkau, Fideikomm. Um. Vorw. **Elisenhof.** P. T. F 19. E. Maltsch (Schl.) 3,5 km; A. St. Rausse; Ag. Neumarkt; eK. Wültschkau; kK. Camöse.

Besitzerin: Frau Lenore **von Wentzel,** geb. vom Rath.

Postschkk. Breslau 74399 (Fr. v. W.) u. 42157 (Dominium).

Fideikommißpfleger: Oberstlt. a. D. Ernst Frhr. von Müffling auf Neuguth-Heinzenburg (Nr. 3146/48).

Insp.*: Erbs — 2 Assistenten.

Förster*: Dorow.

Fläche 706 ha: 425 Acker, 34 Wiesen, 170 Holz, 54 Fischteiche, 4 Weide, 3 Park, 4 Gärten, 12 Unland, Hof ꝛc.

Grundst.-R.-E. 15 300 *M.*

Angeschl. d. Überlandzentrale.

Schwarzb. Niederungsvieh: Ostfriesen. Merino × Rambouillet. Dtsch. Edelschwein. Karpfenzucht.

Rieselwiesen, Rübenbau.

845. Zieserwitz, Ritterg. P. T. A. St. Zieserwitz; E. Buchwald-Ellguth 4 km; E. F 59. Ag. Neumarkt (Schles.) 7 km; eK. Pirschen; kK. Keulendorf.

Besitzer: Graf Carl **v. Carmer**'sche Erben.

Güterdirektor: v. Tettenborn in Panzlau (Nr. 1636).

Insp.*: K. Schönfelder. — 1 Assist.

Förster*: Ebert. — 1 Gärtner*.

Fläche 565 ha: 437 Acker, 39 Wiesen, 6 Weide, 50 Holz, 2 Wasser, 18 Park, 13 Hof ꝛc. — Grdst.-R.-E. 17 848 *M.*

Schles. schwarzb. Niederungsv. Merinofleischschaf. Zucht schw. Pferde f. eig. Bed. — Int. Hackfruchtbau. Gründüngung. Weidebetrieb. — Angeschl. d. Zuckerfabriken Maltsch-Dietzdorf.

Majoratsherrschaft Frankenthal,

bestehend aus den Gütern Nr. 846—849.

Besitzer: Hans Georg **von Kramsta** auf Frankenthal und Schatzlar (Tschecho-Slowakei). F 3 Neumarkt (Schles.).

Verwaltungen: A. Landwirtschaft: H. G. von Kramsta'sche Güterverwaltung in Dietzdorf (Rentamt), F 27 Neumarkt (Schles.) u. 12 Buchwald (Kr. Neumarkt). Bevollm.: Güterdirektor Eugen Zenker. — 1 Rentmeister, 2 Assist. B. Vermögensverwaltung, Privatsekretariat und Schatzlar: H. G. von Kramsta'sche Hauptverwaltung in Frankenthal. F 74 Neumarkt (Schles.). Verwaltungsdirektor Scholz. — Bkk. Schles. Bankverein.

Gesamtfläche 2369 ha. — Grundsteuer-R.-E. 70 489 *M.*

Saatgutwirtschaft: Zuckerrübenbau. Ant. an Zuckerfabriken Maltsch-Dietzdorf.

846. Dietzdorf, Ritterg. m. **Buchwäldchen.** P. T. kK. Dietzdorf (Kr. Neumarkt); E. Buchwald-Ellguth 3 km; A. St. Frankenthal; Ag. eK. F 27. Neumarkt (Schles.).

Insp.: Peters. — 2 Assistenten.

Fläche 627 ha: 465 Acker, 41 Wiesen, 88 Holz, 33 Hof.

Grundst.-R.-E. 16 256 *M.* — Molkerei.

Rotb. Niederungsvieh (Herdb.). Dtsch. Edelschwein.

847. Frankenthal, Rittg. P. T. Dietzdorf (Kr. Neumarkt) 2 km; E. Buchwald-Ellguth 4 km; A. St. Frankenthal; Ag. E. eK. kK. F 26 Neumarkt (Schles.) 2,7 km.

Inspektor*: Reinhold Heinrich. 2 Assist., 1 Brenn.-Verw.*, 1 Förster*.

Fläche 746 ha: 423 Acker, 69 Wiesen, 180 Holz, 64 Garten, Wege, Hof ꝛc.

Grundst.-R.-E. 19 200 *M.*

Brennerei u. Ziegelei. — Schwarzb. Niederungsvieh (Herdb.). Hampshiredown-Vollblutschafe.

848. Rackschütz, Ritterg. P. T. F 8. A. St. eK. kK. Rackschütz (Kr. Neumarkt); E. Canth 9 km; Ag. Neumarkt.

Inspektor*: von Brunn.
1 Assistent, 1 Brenn.-Verwalter.*
Fläche 467 ha: 382 Acker, 28 Wiesen, 40 Holz, 17 Gärten, Hof ꝛc.
Grdst.-R.-E. 13 516 ℳ. — Brennerei.
Schwarzb. Niederungsvieh (Herdb.). Vered. Landschwein.

849. Stusa, Ritterg. m. Ritterg. **Pirschen** u. Vorw. **Hartau.** P. T. A. St. kK. Zieserwitz 3 km; F 8. Buchwald (Kr. Neumarkt); E. Obermois 5 km; Ag. Neumarkt; eK. Pirschen.
Inspektor*: Eisert. — 2 Assist.
Fläche 625 ha: 525 Acker, 44 Wiesen u. Weiden, 34 Holz, 22 Hof ꝛc.
Grundst.-R.-E. 21 517 ℳ.
Schwarzb. Niedergsvieh (Herdb.). Dtsch. Edelschwein. Pferdezucht: Kaltblut.

Fideikommißherrschaft Freies Burglehn Deutsch Lissa ▯,

bestehend aus den Gütern Nr. 850—855.

Besitzerin: Frau Asta **von Riepenhausen,** geb. Reichsgräfin von Wylich und Lottum, auf Schloß Lissa.
Generalbevollm.: Karl v. Riepenhausen, Kgl. Kammerherr auf Schloß Lissa.
Forst- u. Rentamt: in Vertretung P. Langner zu Deutsch Lissa.
Gesamtfläche 1584 ha. — Gesamt-Grdst.-Reinertrag etwa 21 000 ℳ.
F 252 (Schloß) u. 14 (Forst- u. Rentamt) Deutsch Lissa.

850. Lissa, Ritterg. P. T. F 60. E. St. eK. kK. Deutsch Lissa 1,2 km; A. Lissa I; Ag. Neumarkt.
Pächter: Bienzeisler, Hauptm. a. D. 1 Assistent.
Fläche 159 ha: 143 Acker, 11 Wiesen, 2 Weide, 1 Garten, 2 Hof ꝛc.
Grundst.-R.-E. 2 900 ℳ.
Schwarzb. Ostfriesen (Herdb.). — Rübenbau. Flachsbau. Gründüngung.

851. Muckerau, Ritterg. P. T. F 70. E. St. kK. Deutsch Lissa 3,2 km; A. Lissa I; Ag. Neumarkt; eK. Leuthen.
Pächter: Hans Bindemann, Rittmeister d. R. a. D.
Fl. 237,5 ha. — Grdst.-R.-E. 4500 ℳ.
Rindvieh: Ostfriesen (Herdb.). Pferde: Belg.-rhein. Kaltblut.

852. Rathen u. **Kl. Heidau,** Ritterg. P. T. F 93. E. St. kK. Deutsch Lissa 2,4 km; Ag. Neumarkt; eK. Herrmannsdorf; A. Deutsch Lissa I.
Pächter: M. von Roeder, Reg.-Ass. a. D. u. Major a. D. auf Gohlau.
Inspektor*: Ernst Wolf in Rathen.
Fläche 256 ha: 200 Acker, 37 Wiesen, 19 Gärten, Hof ꝛc.
Grdst.-R.-E. 6700 ℳ. — Rindvieh: rotbunte Ostfriesen (Herdbuch). Weidebetrieb. Pferde: Belgierkreuzung.

853. Deutsch Lissa, Dampfziegelei.
Pächter: Hauptmann a. D. Friedrich Schroller in Goldschmieden.
Verwalter: Ziegelmstr. Goebel.
F 22 Deutsch Lissa.
Jährl. Produkt. über 2 Millionen Steine.

854. Muckerau, Forstbez. P. T. F 113. E. A. St. Deutsch Lissa; Ag. Neumarkt.
Förster*: Müller in Forsth. Muckerau.
Fläche 624 ha. — Grdst.-R.-E. 5400 ℳ.

855. Rathen, Forstbez. P. T. F 112. E. A. St. Deutsch Lissa; Ag. Neumarkt.
Förster*: Geppert in Forsth. Rathen.
Fläche 187 ha. — Grdst.-R.-E. 1500 ℳ.
Außerd. in Einzelverpacht. 81 ha Acker.

Herrschaft Klein Bresa ▯,

bestehend aus den Gütern Nr. 856/7.

Besitzerin: Frau Emma **von Kramsta,** geb. von Wilcke, auf Klein Bresa.
Pächter von Klein Bresa: Karl von Rother in Klein Bresa.
Oberinspektor*: Hentschel in Klein Bresa.
Pächter des Vorwerks Reinfeld (120 ha): Frau Elly Sieg, geb. Knappe auf Gniefgau (Nr. 778). — Wirtschafter*: Karl Gäbel.
Gesamtfläche 660 ha. — Grundsteuer-R.-E. 13066 ℳ.

856. Bresa (Klein), Reinfeld. Ritterg. m. d. Vorw. **Neu Bresa** u. P. T. F 2 (Schloß) u. 9 (Güterverwaltung). E. eK. Kleinbresa (Kr. Neumarkt) 1 km; A. St. kK. Groß Bresa; Ag. Neumarkt.
1 Rentmeister*, 1 Brennerei-Verw.*, 1 Gärtner*.

Fl. 434 ha: 300 Acker, 79 Wiesen, 30 Holz, 2 Wasser, 12 Park, 6 Wege, 5 Hof ꝛc.
Grdst.-R.-E. 9526 *M.* — Dampfbrennerei. Angeschl. d. Überlandzentr. — Milchvieh.

857. Wolfsdorf, Ritterg. P. T. F 11. E. Kleinbresa (Kr. Neumarkt) 1,5 km; A. St. Leonhardwitz; Ag. Neumarkt; eK. Belkau; kK. Nippern.
1 Verwalter*.
Fläche 226 ha: 152 Acker, 22 Wiesen, 45 Holz, 7 Hof ꝛc.
Grundst.-R.-E. 3540 *M.*

Fideikommißherrschaft Borne □,

bestehend aus den Gütern Nr. 858/9 (und Nr. 1636 Kr. Striegau).
Besitzer: minderj. Carl-Friedrich Graf **von Carmer,** Zieserwitz (Nr. 845).
Güterdirektor: von Tettenborn in Panzkau (Nr. 1636).
Gesamtfläche 1037 ha. — Grundsteuer-R.-E. 29090 *M.*

858. Borne, Rittg. P. T. F 8. E. Nimkau 3 km; A. St. Lampersdorf; Ag. Neumarkt; eK. Leuthen; kK. Bischdorf.
Insp.: G. Kittler. — 2 Assist.
Fläche 662 ha: 633 Acker, 10 Wiesen, Weide, 19 Park, Garten, Hof, Unl. ꝛc.
Grundst.-R.-E. 17 806 *M.*
Dampfbrennerei. — Schles. Rotvieh u. schwarzb. Niederungsvieh. Engl. schwarzköpf. Fleischschafe. — Milch- u. Mastwirtschaft. Weidebetrieb. Starker Hackfruchtbau, angeschloss. an Zuckerfabriken Maltsch-Dietzdorf.

859. Grünthal, Ritterg. P. T. F. Oberstephansdorf (Bz. Bresl.) 4,5 km: E. Bruch-Bischdorf 3 km; A. St. Lampersdorf; F 236. Ag. Neumarkt (Schles.); eK. Leuthen; kK. Bischdf.
Förster*: Breuer.
Fläche 165,5 ha: 28 Acker, 50,5 Wiesen, 80,5 Holz, 6,5 Park, Garten, Hof ꝛc.
Grundst.-R.-E. 2008 *M.*

II. Güter innerhalb der Gemeinde- und Gutsbezirke.

860. Beilau. P. F. E. Ag. Canth (Kr. Neumarkt) 7 km; eK. kK. Fürstenau; T. A. St. Beilau.

Bauerg. □ Bes.: Friedrich-Erdmann Reichsfrhr. **von Reitzenstein** auf Ndr. Weistritz (Nr. 1399) Familienbes. seit 1857.
Pächter: Curt Kästner, Hptm. a. D. [F 53 Canth].
Inspektor: Karl Voigt. — 1 Assistent.
Fläche 204 ha: 167,4 Acker, 20,2 Wies., 2,6 Weide, 9,2 Holz, 0,1 Wass., 2,5 Gärt., 2 Hof ꝛc. — Grdst.-R.-E. 8654 *M.*
Hochzucht des dtsch. vered. Landschweines.

Gut Nr. 10.
Bes.: Alois **Halfter.** F 165 Canth.
Fl. 85 ha. — Grdst.-R.-E. 3045 *M.*

861. Bischdorf. P. T. F. Ag. eK. Neumarkt (Schles.) E. (Pers.) Bruch-Bischdorf 3, (Fracht) Neumarkt u. Nimkau je 5 km; A. St. Kammendorf b. N.; kK. Bischdorf.

Gut. □ F 32 Neumarkt (Schles.).
Besitzer: P. **Weiß**'sche Erben. Verfügungsber. Artur **Weiß,** Lt. d. R. a. D.
Fl. 160 ha: 132 Acker, 20 Wiese, 4 Holz, 4 Garten, Hof ꝛc.
Grdst.-R.-E. 4470 *M.* — Beteil. an Zuckerfabr. Schottwitz. — Schwarzb. Ostfries.

Erbscholtisei. □ F 138 Neumarkt (Schles.).
Besitzer: Otto **Himmelseher.** — 1 Assist.
Fläche 151,5 ha: 123,5 Acker, 21,5 Wiese, 5 Holz, 1½ Park, Garten, Hof ꝛc.
Grundst.-R.-E. 4448 *M.*
Rotb. Ostfries. Veredeltes Landschwein.

Lehng. □ Bes.: Dr Erich **Wallmann.** F 33 Neumarkt (Schles.).
Fl. 110,6 ha. — Grdst.-R.-E. 2800 *M.*
Schwarzb. Oldenburger × Ostfriesen.

Gut. Bes.: Alwin **Wilpricht.**
Fl. 52,9 ha. — Grdst.-R.-E. 1600 *M.*

Gut. Bes.: Max **Nixdorf.**
Fl. 38 ha. — Grdst.-R.-E. etwa 1200 *M.*

862. Borganie. P. E. A. St. Mettkau 2 km; F. T. Borganie; eK. Domanze; kK. Bockau; Ag. Canth 13 km.

Gut. Bes.: Georg **Güttler.**
Fl. 54 ha. — Grdst.-R.-E. rd. 1800 *M.*
Schwarzb. Niederungsvieh.

863. Bruch. P. E. Ag. eK. Neumarkt (Schles.) 6, Bhf. 4 km; F. T. E. Bruch-Bischdorf 0,8 km; A. St. Kammendorf b. N.; kK. Ob. Stephansdorf.

Freig. Nr. 2. □ Bes.: Verw. Amtsrat Marie **Claes** in Proskau (Nr. 4043).
Leiter: Wilh. Claes. F 26 Nimkau.
Fl. 160 ha. — Grdst.-R.-E. 3000 *M.*

Freig. Nr. 1. Beſ.: Frl. Marie **Demuth.**
F 28 Nimkau.
Fl. 112 ha. — Grdſt.-R.-E. 2000 *M.*

864. Buchwald. P.T.F. Buchwald (Kr. Neumarkt); E. Buchwald-Ellguth 1—2 km; A. St. kK. Obſendorf; Ag. Neumarkt; eK. Blumerode.

Freig. Nr. 1. Beſ.: Georg **Hannſchild.**
1 Aſſiſt. F 9 Buchwald (Kr. Neumarkt).
Fl. 93,78 ha. — Grdſt.-R.-E. 3120 *M.*
Rotſch. Oſtfrieſ.-Hackfr.-u. Getr.-Bau.

Gut Nr. 2. Beſ.: Heinrich **Förſter.**
F 23 Buchwald (Kr. Neumarkt).
Fl. 57,78 ha. — Grundſt.-R.-E. 2100 *M.*

Freigut Nr. 4. Beſ.: Guſtav **Oſſig.**
Familienbeſitz ſeit 100 Jahren.
F 21 Buchwald (Kr. Neumarkt).
Fl. 53,14 ha. — Grdſt.-R.-E. 2040 *M.*
Pferdezucht. Milch- und Maſtvieh.

Gut Nr. 3. Beſ.: Reinhold **Zapke**'ſche Erben (Bev.: Frau Meta Zapke.).
Familienbeſitz ſeit 1879.
Fl. 58,5 ha. — Grdſt.-R.-E. 1955 *M.*
Beteil. an Zuckerfb. Dietzdorf. - Oſtpreuß., Holländer Bullen. — Zuckerrübenbau.

Gut Nr. 6 (Freiſ.). Beſ.: Rich. **Hoffmann,** Gemeindevorſteher.
F 22 Buchwald (Kr. Neumarkt).
Fl. 54 ha. — Grundſt.-R.-E. 1927 *M.*
Schwarze Oſtfrieſen × Oldenburger, Zuchtbullenverkauf. Oldenb. Pferdez. Getreide- u. Rübenbau. — Elektr. Betr.

Gut. Beſ.: Arthur **Mittmann.**
F 19 Buchwald (Kr. Neumarkt).
Fl. 54 ha. — Grdſt.-R.-E. rd. 1800 *M.*

Gut. Beſ.: Arthur **Hoffmann.**
F 24 Buchwald (Kr. Neumarkt).
Bkk. Spar- u. Darlehnskaſſe Buchwald.
Fl. 39,5 ha. - Grdſt.-R.-E. rund 1100 *M.*
Schwarzw. Oldenb. Rindv. Schweinezucht. Pferdezucht: Belgier.

Erbſcholtiſei. Beſ.: Robert **Mohaupt.**
Familienbeſitz ſeit 1862.
Fl. 34 ha. — Grdſt.-R.-E. 1047 *M.*
Oſtfrieſ. Niederungsvieh. Oldenb. Pferdez.

Gut. Beſ.: Rich. **Schliebs.**
Fl. 23 ha. — Grdſt.-R.-E. 885 *M.*

Gut. Beſ.: Martin **Knöfel.**
Fl. 20 ha. — Grdſt.-R.-E. 735 *M.*

865. Camöſe. P. T. E. eK. Maltſch (Schleſ.) 2,5 km; F. A. St. kK. Camöſe; Ag. Neumarkt (Schleſ.) 8 km.

Gut. Beſ.: Karl **Otte.**
Fl. 37,4 ha. - Grdſt.-R.-E. rund 1200 *M.*

Gut. Beſ.: Alfred **Häusler.**
Fl. 41 ha. - Grdſt.-R.-E. rund 1200 *M.*

Wiedemut. Beſ.: **Kath. Pfarrei.**
Fl. 47,2 ha. — Grdſt.-R.-E. 1068 *M.*

Gut. Beſ.: Wilh. **Simon.**
Fl. 30,7 ha. — Grdſt.-R.-E. 759 *M.*

Gut. Beſ.: Heinrich **Dorn.**
Fl. 26,8 ha. — Grdſt.-R.-E. 666 *M.*

Gut. Beſ.: Paul **Michael.**
Fl. 26,9 ha. — Grdſt.-R.-E. 633 *M.*

Gut. Beſ.: Oswald **Müller.**
Fl. 20,2 ha. — Grdſt.-R.-E. 525 *M.*

866. Canth. P.T.F.E.A.St.Ag.eK.kK. Canth (Kr. Neumarkt), Bhf. 1,5 km.

Kämmgt. Beſ.: **Stadtgem. Canth.** F 119.
Bevollm.: Bürgermeiſter Poppe.
Fläche 152 ha: Acker u. Wieſen ſind parzellenw. verp. Wald in Selbſtbewirtſchaftg. - Grdſt.-R.-E. 3557 *M.*

Bahnhofsgut. Beſ.: Auguſt **Scholz,** Bürgermeiſter a. D., F 103.
Fl. 49,7 ha. — Grdſt.-R.-E. 1765 *M.*

867. Dietzdorf. P. T. F. Dietzdorf (Kr. Neumarkt); E. Buchwald-Ellguth 4 km; E. Ag. eK. Neumarkt (Schleſ.) 3,5, Bhf. 7 km; A. St. Frankenthal; kK. Keulendorf.

Gut Nr. 31. Beſ.: Paul **Anlauf.**
F 212 Neumarkt (Schleſ.).
Fl. 58,5 ha. — Grdſt.-R.-E. 2138 *M.*
Rübenbau. Gründüngung.

Gut Nr. 12. Beſ.: Herm. **Wolf** I.
Fl. 20 ha. — Grdſt.-R.-E. 500 *M.*

868. Goſſendorf. P. T. F 26. A. St. eK. Rackſchütz (Kr. Neumarkt) 1,5 km; kK. Krintſch; Ag. Neumarkt 8 km; E. Canth 9, Neumarkt 11 km.

Erbſcholtiſei. Beſ.: Johannes **Hagenloch.**
Bkk. Kreisbank Nr. 604.
Fl. 52,7 ha. — Grdſt.-R.-E. 1599 *M.*
Elektr. Licht- u. Kraftanlage. - Oſtfrieſen.

869. Heidau (Groß). P. T. F. E. Nimkau 3,5 km; A. St. eK. Leuthen; kK. Biſchdorf; Ag. Neumarkt.

Gut. Beſ.: Eliſabeth **Schröter.**
Fl. 33 ha. — Grdſt.-R.-E. 1020 *M.*

870. Jakobsdorf. P. T. F. Koſtenblut 3 km; E. Ag. Canth 8 km; A. St. Jakobsdorf; eK. kK. Groß Peterwitz.

Gut Nr. 6. Beſ.: Erich **Rösner,** Gemeinde-Vorſteher.
Fl. 17 ha. — Grdſt.-R.-E. 596 *M.*

871. Jenkwitz. P. T. F. kK. Kostenblut 4 km; E. Ober Mois 8 km; Ag. Neumarkt 11,5 km; A. St. Zieserwitz; eK. Pirschen.

Gut Nr. 1. Bes.: Hugo **Nixdorf's** Erben. F 61 Kostenblut. — Bk. Nr. 48 Kreisbank Neumarkt.
Bevollm.: Martha Nixdorf.
Fl. 39 ha. — Grdst.-R.-E. 1590 *M.*
Schwarzb. Ostfriesen.

⊙ Gut Nr. 17. Bes.: Oswald **Gröschel.**
Fl. 40,3 ha. — Grdst.-R.-E. 1570 *M.*

872. Jerschendorf. P. T. E. Obermois (Bz. Breslau) 2,5 km; Ag. Neumarkt 11,5 km; F. A. St. eK. Jerschendorf; kK. Peicherwitz.

Gut Nr. 21, 22, 36, 1 u. 13. Bes.: Martin **Höflich.** F 34 Obermois (Bz. Bresl.).
Fl. 67 ha. — Grdst.-R.-E. 2280 *M.*
Schwarzb. Niederungsvieh (Herdbuch). Milch nach Molkerei Nieder Mois. Oldenburger Pferde.

Gut Nr. 25 u. Restgut Nr. 24.
Besitzer: Arthur **Büttner.**
Familienbesitz s. 1864. — F 4 Obermois.
Fl. 57,4 ha. — Grdst.-R.-E. 1843 *M.*
Beteil. an Zuckerfabrik Maltsch-Dietzdorf und Molkerei Kostenblut.
Schwarzb. Ostfriesen. Dtsch. Edelschw. Getreide- und Rübenbau.

Gut Nr. 13. Bes.: Konr. **Zobel.**
Fl. 33 ha. — Grdst.-R.-E. 1360 *M.*

Gut Nr. 15. Bes.: O. **Zapke.**
F 31 Obermois (Bz. Bresl.).
Fl. 32 ha. — Grdst.-R.-E. 1200 *M.*

Gut Nr. 17. Bes.: M. **Schober.**
F 27 Obermois (Bz. Bresl.).
Fl. 39 ha. — Grdst.-R.-E. 1140 *M.*

Gut Nr. 27. Bes.: Gust. **Hampel.**
Fl. 13 ha. — Grdst.-R.-E. 450 *M.*

873. Kammendorf b. Neumarkt. P. T. F 56 (Gasthaus). eK. kK. Ag. Neumarkt (Schl.) 3 km; E. Bruch-Bischdorf (Pers.) 4, Neumarkt (Fracht) 5—7 km; A. St. Kammendorf.

Gut Nr. 13/14. ▯ Bes.: Wilh. **Klose.**
F 184 Neumarkt (Schles.).
Fl. 109,7 ha. — Grdst.-R.-E. 3174 *M.*

Gut Nr. 3. ▯ Bes.: Paul **Franz.**
F 153 Neumarkt (Schles.).
Fl. 150,4 ha. — Grdst.-R.-E. 3936 *M.*

Gut Nr. 4. Bes.: Elisabeth **Jungfer.**
F 114 Neumarkt (Schles.).
Fl. 70,3 ha. — Grdst.-R.-E. 2097 *M.*

Gut Nr. 7. Bes.: Meta **Sperling.**
Fl. 50 ha. — Grdst.-R.-E. 1524 *M.*

Erbscholtisei. Besitzer: Gust. **Niediger.**
F 179 Neumarkt (Schles.).
Fl. 55,1 ha. — Grdst.-R.-E. 1492 *M.*

Gut Nr. 18. Bes.: Hermann **Wiese.**
F 228 Neumarkt (Schles.).
Fl. 48,9 ha. — Grdst.-R.-E. 1368 *M.*

Gut Nr. 10. Bes.: Fritz **Pfohl.**
Fl. 50,4 ha. — Grdst.-R.-E. 1362 *M.*

Gut. Bes.: Gustav **Förster.**
F 124 Neumarkt (Schles.).
Fl. 43 ha. — Grdst.-R.-E. 1260 *M.*

Gut. Bes.: Ernst **Heider.**
Bk. Kreisbank Neumarkt 1205.
Fl. 41 ha. — Grdst.-R.-E. 1221 *M.*

Gut. Bes.: Jos. **Thomas.**
Fl. 28,8 ha. — Grdst.-R.-E. 843 *M.*

874. Keulendorf. P. Zieserwitz 3 km; T. F. kK. Keulendorf; A. St. eK. Rackschütz; E. Buchwald-Ellguth (Fracht) 5-8, Canth 10-14, Neumarkt 10—14 km; Ag. Neumarkt.

Freig. Nr. 3. ▯ Bes.: Max **Reisch.**
F 10 Rackschütz (Kr. Neumarkt).
Fl. 115,2 ha. — Grdst.-R.-E. 3484 *M.*
Beteil. an Zuckerfabrik u. Molkerei Dietzdorf. Elektr. Anlage.
Schwarzb. Ostfriesen. Belg. Pferdez.

Freigut Nr. 2. Besitzer: Kurt **Hampel,** Gemeindevorsteher. F 16 Rackschütz (Kr. Neumarkt). — 1 Wirtschafter.
Fl. 71 ha. — Grdst.-R.-E. 2709 *M.*
Angeschl. an Zuckerfabrik Dietzdorf u. Molkerei Kostenblut. Elektr. Anlage.
Oldenb. Vieh. Belg. Pferdezucht.

Gut Nr. 42. Bes.: Günter **Scholz.**
F 31 Rackschütz (Kr. Neumarkt).
Bk. Kreisbank Neumarkt.
Verwalter: Conrad Heier.
Fl. 69,5 ha. — Grdst.-R.-E. 2500 *M.*

Rittergut Nr. 12 u. 13.
Besitzer: Herm. **Beitzen.**
F 7 Rackschütz (Kr. Neumarkt).
Kreisbank Neumarkt Kto. 41.
Fl. 83 ha. — Grdst.-R.-E. 2378 *M.*
Angeschl. an Zuckerfb. Maltsch-Dietzdorf u. Molkerei Kostenblut. Elektr. Anlage.
Schwarzb. Ostfriesen. — Eigene Jagd.

Freigut Nr. 15. Bes.: Josef **Ludewig.**
F 18 Rackschütz (Kr. Neumarkt).
Fl. 81,2 ha. — Grdst.-R.-E. 2315 *M.*
Angeschl. an Zuckerfabrik Dietzdorf u. Molkerei Kostenblut. Elektr. Anlage.
Eigene Jagd.

Freigut Nr. 5. Beſ.: Carl **Lamm.** Familienbeſ. ſeit 1617. F 24 Rackſchütz (Kr. Neumarkt). Angeſchl. an Zuckerfb. Maltſch-Dietzdorf u. Molkerei Koſtenblut. Elektr. Anlage. Schwarzb. Oſtfrieſ.-Rüb.-u. Getreidebau. Fl. 71,3 ha. — Grdſt.-R.-E. 2203 *M.*

Freigut Nr. 4. Beſ.: Herbert **Springer,** Lt. d. R. a. D. F 22 Rackſchütz (Kr. Neumarkt). Fl. 65 ha. — Grdſt.-R.-E. 2100 *M.* Angeſchl. an Zuckerfb. Maltſch-Dietzdorf u. Molkerei Koſtenblut. Elektr. Anl. Schwarzb. Oſtfrieſ. Rinder.

Freigut Nr. 6. Beſ.: Albert **Pohl.** F 13 Rackſchütz (Kr. Neumarkt). Poſtſchkt. Breslau 11996. Fl. 68,5 ha. — Grdſt.-R.-E. 2091 *M.* Angeſchl. an Zuckerfb. Maltſch-Dietzdorf u. d. Molkerei Dietzdorf. Elektr. Anlage, eig. Dreſchmaſchine m. Preſſe, Motorpflug. — Schwarzb. Oſtfrieſen, eingetr. Stammherde, Zuchtbullen- u. Kalbenverkauf. — Rüben-, Flachs- u. Körnerbau. Gründüngung. Saatkartoffelverſuchsanbau.

Gut Nr. 30 Beſ.: Johannes **Oleſch.** Fl. 29,3 ha. — Grdſt.-R.-E. 897 *M.*

Gut Nr. 35. Beſ.: Adolf **Krebs.** Fl. 29,5 ha. — Grdſt.-R.-E. 895 *M.*

Gut Nr. 40. Beſ.: Remus **Gowin.** Fl. 28,1 ha. — Grdſt.-R.-E. 870 *M.*

Gut Nr. 29. Beſ.: Auguſt **Pachur.** Fl. 24,7 ha. — Grdſt.-R.-E. 735 *M.*

Gut Nr. 16. Beſ.: Fritz **Herrmann.** Fl. 21 ha. — Grdſt.-R.-E. 717 *M.*

Gut Nr. 17. Beſ.: Karl **Räder.** Fl. 18,7 ha. — Grdſt.-R.-E. 554 *M.*

875. Koſtenblut. P. T. F. A. St. kK. Koſtenblut; E. Mettkau 8, Canth 10, Obermois (Fracht) 10 km; eK. Gr. Peterwitz; Ag. Canth.

Großbürgergüter:

Nr. 60. Beſ.: Carl **Heidler.** F 46. Familienbeſitz ſeit 125 Jahren. Poſtſchkt. Breslau 45349. Fl. 81 ha. — Grdſt.-R.-E. 3547 *M.* Rotb. Oſtfrieſen, Zuchtbullenverkauf.

Nr. 7, 35, 115. Beſ.: G. **Selig**'s Erben. Fl. 82,4 ha. — Grdſt.-R.-E. 3217 *M.*

Nr. 61. F 58 Koſtenblut. Beſ.: Alfons **Piatka,** Hauptm. d. R. a. D., Bürgermeiſter. Poſtſcheckkonto Breslau 22373. Fl. 72,8 ha. — Grdſt.-R.-E. 3060 *M.* Beteil. an Zuckerfabrik Maltſch-Dietzdorf und Molkerei Koſtenblut. Schwarzb. Niederungsvieh (Herdb.). Kaltblutpferde (Stutbuch).

Rüben-, Weizen- u. Braugerſtenbau.

Nr. 21, 38, 140, 150. Beſ.: Verw. Frau Anna **Kaiſer.** Fl. 69,1 ha. — Grdſt.-R.-E. 2577 *M.*

Nr. 26. Beſ.: Alfred **Przibille'ſche** Erben. Verfüggsber. Wwe. Adelheid **Przibille.** Fl. 64 ha. — Grdſt.-R.-E. 2473 *M.* Rotbunte Oſtfrieſen.

Nr. 1. Beſ.: Joſef **Scholz.** Fl. 57,3 ha. — Grdſt.-R.-E. 2280 *M.* Schwarzb. Niederungsvieh.

Nr. 12. Beſ.: Hugo **Przibille.** Fl. 52,9 ha. — Grdſt.-R.-E. 1935 *M.* Beteil. an Molk. Koſtenbt. — Bienenz. Rotb. Oſtfrieſen. Gr. Yorkſhireſchwein.

Nr. 58. Beſ.: Matthäus **Potrzeba.** Fl. 46 ha. — Grdſt.-R.-E. 1853 *M.* Milchwirtſchaft. Rotb. Rindvieh.

Nr. 14, 164. Beſ.: Alfons **Güttler.** F 29. Fl. 45,8 ha. — Grdſt.-R.-E. 1747 *M.*

Nr. 48, 142. Beſ.: Hugo **Langer.** Familienbeſitz ſeit 1790. Fl. 46,6 ha. — Grdſt.-R.-E. 1737 *M.*

Nr. 24. Beſ.: Franz **Tilgner.** F 60. Fl. 45 ha. — Grdſt.-R.-E. 1687 *M.*

Nr. 23. Beſ.: Karl **Jäkel.** Fl. 45 ha. — Grdſt.-R.-E. 1671 *M.*

Nr. 15, 123. Beſ.: Joſef **Steinig.** F 50. Fl. 41,7 ha. — Grdſt.-R.-E. 1561 *M.*

Gut Nr.... Beſ.: Julius **Stelzer.** Fl. 33,9 ha. — Grdſt.-R.-E 1392 *M.*

Nr. 30. Beſ.: Joſef **Tſcheſchke.** F 52. Fl. 42 ha. — Grdſt.-R.-E. rd. 1300 *M.*

Nr. 95. Beſ.: Rob. **Böhm.** Fl. 14,5 ha. — Grdſt.-R.-E. 638 *M.*

Nr. 32. Beſ.: Reinh. **Hoffmann.** F 39. Fl. 22,1 ha. — Grdſt.-R.-E. 626 *M.*

876. Krampitz. P. E (Perſ. u. Stückg.) Nippern (Kr. Neumarkt) 3 km; T. F. E. kK. Dtſch. Liſſa 4,5 km; A. St. Krampitz; Ag. Neumarkt; eK. Leuthen.

Erbſcholtiſei. Beſ.: Hansgeorg **Gaedcke.** F 148 Deutſch Liſſa. — 1 Beamter. Fl. 102 ha. — Grdſt.-R.-E. 2400 *M.* Schwarzb. Oſtfrieſen. — Rüben- und Kartoffelbau (Frühkart.).

Gut. Beſ.: Berthold **Tilgner.** Fl. 39,3 ha. — Grdſt.-R.-E. rd. 1200 *M.*

877. Krintſch. P. T. F. A. St. kK. Krintſch;

Ag. Neumarkt 6 km; E. Bruch-Bischdorf 5, Nimkau 8, Neumarkt 9,5 km; eK. Rackschütz.

Erbscholtisei. Bes.: Felix **Opitz.** F 102 Neumarkt (Schl.). — 1 Insp. Fl. 183,3 ha: 164 Acker, 9,6 Wiesen, 0,5 Wasser, 6,9 Holz, 2,3 Garten, Hof 2c. Grdst.-R.-E. 5282 *M.* — Rübenbau. Anschl. an Zuckerfabr. Dietzdorf und Molkerei Neumarkt. — Schwarzb. Ostfriesen. Dtsch. Edelschwein.

Versch. Güter. Bes.: Johannes **Kassecker.** Fl. 80 ha. — Grdst.-R.-E. 2577 *M.*

Gut. Bes.: Josef **Braunert.** Fl. 51 ha. — Grdst.-R.-E. 1471 *M.*

Gut. Bes.: Josef **Steinig.** Fl. 57,5 ha. — Grdst.-R.-E. 1450 *M.*

Gut. Bes.: Alois **Hersel.** Fl. 44,8 ha. — Grdst.-R.-E. 1350 *M.*

Gut. Bes.: Richard **Giersberg.** Fl. 40 ha. — Grdst.-R.-E. 1263 *M.*

Gut. Bes.: August **Fischer.** Fl. 33,5 ha. — Grdst.-R.-E. 980 *M.*

Gut. Bes.: Willy. **Langner.** Fl. 33,8 ha. — Grdst.-R.-E. 858 *M.*

Gut. Bes.: Paul **Seiler.** Fl. 24,7 ha. — Grdst.-R.-E. 744 *M.*

Gut. Bes.: Emil **Wengler.** Fl. 20,4 ha. — Grdst.-R.-E. 684 *M.*

Gut. Bes.: Arnold **Bedder.** Fl. 21,8 ha. — Grdst.-R.-E. 675 *M.*

Gut. Bes.: Martin **Obst.** Fl. 19,3 ha. — Grdst.-R.-E. 648 *M.*

878. Landau. P. T. E. Ag. Canth (Kr. Neumarkt) 4 km; F. A. St. kK. Landau; eK. Fürstenau.

Erbscholtisei Nr. 9. Bes.: **Waisen-Anstalt zur heil. Hedwig** in Breslau. Pächter: Rudolf Halfter. F 164 Canth (Kr. Neumarkt). — 1 Inspektor. Fläche 125 ha: 110 Acker, 7,5 Wiesen, 2,5 Weide, 4,25 Holz, 0,75 Hof. Grundst.-R.-E. 5220 *M.* Schwarzb. Ostfriesen. Oldenb. Pferdez. Vered. Landschwein. Zuckerrüben- u. Weizenbau.

Gut Nr. 26 m. Parz. u. Gilgenaumühle. Bes.: **Akt.-Ges. für Industrie u. Grunderwerb** zu Breslau 5, Schweidnitzerstr. 23. Direktor: Wilh. Rudschitzky. Landau 26. Pächter: Max Roder. F 86 Canth (Kr. Neumarkt). Gilgenaumühle. Pächter: Jos. Kaps Fl. 94 ha. — Grdst.-R.-E. 3337 *M.*

Gut Nr. 7. Bes.: **Winkler**'sche Erben. Bevollm.: Frl. Maria Winkler. Wirtschafter: Ernst Wiesner. Fl. 62,3 ha. — Grdst.-R.-E. 2197 *M.*

Gut Nr. 22. Bes.: Josef **Kleinert.** Fl. 45,4 ha. — Grdst.-R.-E. 1783 *M.*

Gut Nr. 23. Bes.: Ww. Elisab. **Kleinert.** Fl. 37,5 ha. — Grdst.-R.-E. 1515 *M.*

Gut Nr. 20. Besitzer: Alfred **Vogt.** Fl. 33 ha. — Grdst.-R.-E. 1332 *M.*

Gut Nr. 11. Besitzer: Paul **Steinig** Fl. 36,6 ha. — Grdst.-R.-E. 1308 *M.*

Gut Nr. 27. Bes.: **Speer**'sche Erben. Fl. 32 ha. — Grdst.-R.-E. 1201 *M.*

Gut Nr. 2. Bes.: Paul **Brosig.** Fl. 16 ha. — Grdst.-R.-E. 681 *M.*

Gut Nr. 25. Bes.: Bernhardt **Kleinert.** F 100 Canth (Kr. Neumarkt). Fl. 20,2 ha. — Grdst.-R.-E. 680 *M.* Kaltblutpferdez. Schwarzb. Niederungsv.

Gut Nr. 15. Bes.: Karl **Hackenberg.** Fl. 17 ha. — Grdst.-R.-E. 675 *M.*

879. Leuthen. P. T. F. A. St. eK. kK. Leuthen (Kr. Neumarkt); E. Deutsch Lissa 6,5 km; Ag. Neumarkt 13 km.

Gut Nr. . . . Bes.: Otto **Scholz.** F 195 Dt. Lissa. Postschkk. Brsl. 23993. Fl. 54 ha. — Grdst.-R.-E. rd. 1600 *M.*

Gut Nr. . . . Bes.: Emanuel **Speer.** Fl. 52 ha. — Grdst.-R.-E. 1509 *M.*

Gut Nr. 46. Bes.: Ida **Thomas.** Fl. 32 ha. — Grdst.-R.-E. 965 *M.*

Gut Nr. 44. Bes.: Bruno **Ossig.** Fl. 28,5 ha. — Grdst.-R.-E. 862 *M.*

Gut Nr. 15. Bes.: Paul **Kretschmer.** Fl. 26,5 ha. — Grdst.-R.-E. 784 *M.*

Gut Nr. 51. Bes.: August **Speer.** Fl. 26 ha. — Grdst.-R.-E. 756 *M.*

Gut Nr. 26. Bes.: Felix **Giesel.** Fl. 18,5 ha. — Grdst.-R.-E. 561 *M.*

Gut Nr. 39. Bes.: Paul **Gabriel.** Fl. 19 ha. — Grdst.-R.-E. 557 *M.*

Gut Nr. 8. Bes.: August **Jäschke.** Fl. 18 ha. — Grdst.-R.-E. 539 *M.*

Gut Nr. 40. Bes.: Gustav **Geide.** Fl. 17,5 ha. — Grdst.-R.-E. 520 *M.*

Gut Nr. 36. Bes.: Paul **Linke.** Fl 17 ha. — Grdst.-R.-E. 519 *M.*

880. Mois (Nieder). P. T. F. E. kK. Obermois (Bz. Breslau) 1—2 km; A. St. Peicherwitz; Ag. Neumarkt; eK. Groß Baudiß.

Erbscholtisei. Bes.: Stanisl. **Haensler**'sche

Erben (verfüggsberecht. Frau Maria Haeusler). F 12 Obermois (Bz. Breslau). – Postscheckkto. Bresl. 6656 Familienbesitz seit 1692.
Bevollm.: Bruno Hillmann. – 1 Assist.
Fläche 242 ha: 209 Acker, 14 Wiesen, 12 Weide, 3,5 Holz, 2 Gärten, 1,5 Hof ꝛc.
Grdst.-R.-E. 9099 *M.*
Schwarzb. Ostfriesen. — Beteil. an Zuckerfb. Maltsch-Dietzdorf. – Angeschl. dem Kaltblut-Pferdezüchterverein Neumarkt, dem Milchkontrollverein Neumarkt u. dem Versuchsring Kostenblut.

Gut Nr. 13 u. 20. ▯ Bes.: C. P. **von Naehrich** auf Puschkowa (Nr. 82/92).
Pächter: Ministerialrat Dr. **Neide.**
Insp.: Klose i. Kornitz (Nr. 1629).
Fl. 68 ha. — Grdst.-R.-E. 2700 *M.*

Gut. Bes.: Emil **Friedrich.**
Familienbesitz seit etwa 220 Jahren.
F 24 Obermois (Bz. Breslau).
Fl. 70 ha. — Grdst.-R.-E. 2535 *M.*
Kreuzung von Schles. m. Simmenthaler Rindvieh. — Getreide- u. Rübenbau.

Gut. Bes.: Oscar **Friedrich.**
Familienbesitz seit 1892.
Fl. 54,5 ha. — Grdst.-R.-E. 2045 *M.*

Gut. Bes.: Berthold **Stelzer.**
Familienbesitz seit 1856.
Fl. 36 ha. — Grdst.-R.-E. 1516 *M.*
Oldenburger Rindvieh.

Gut Nr. 3. Bes.: Alois **Knoll**'sche Erben.
Fl. 36,8 ha. — Grdst.-R.-E. 1460 *M.*

881. Mois (Ober). P. T. F. E. kK. Obermois (Bz. Breslau); A. St. Peicherwitz; Ag. Neumarkt; eK. Gr. Baudiß.

Erbscholtisei. ▯ Bes.: Oskar **Tilgner.** F 5.
Fl. 148,5 ha: 116 Acker, 5,5 Wiesen, 12,75 Weide, 2,75 Holz, 1,5 Garten, 10 Hof ꝛc. — Grdst.-R.-E. 5587,50 *M.*
Schles. Rotvieh.

Güter Nr. 9 u. 19. ▯ Bes.: Fritz **Land.**
F 6 Obermois (Bz. Breslau).
Fl. 108 ha. — Grdst.-R.-E. 4090 *M.*
Beteiligt an Zuckerfabrik Dietzdorf.
Schwarzb. Ostfriesen.

Gut Nr. 21. Bes.: Alois **Herrmann.** F 19.
Fl. 46,2 ha. — Grdst.-R.-E. 1763 *M.*

Gut Nr. 20. Bes.: Alfred **Casper.** F 33.
Fl. 39,2 ha. — Grdst.-R.-E. 1423 *M.*

Gut Nr. 3. Bes.: Robert **Werner.**
Fl. 21,8 ha. — Grdst.-R.-E. 915 *M.*

Gut Nr. 2. Bes.: August **Kegel.**
Fl. 22,1 ha. — Grdst.-R.-E. 915 *M.*

882. Neudorf. P. T. F. E. eK. kK. Ag. Canth (Kr. Neumarkt) 3, Bhf. 2 km; A. St. Landau.

Gut. Bes.: Bernhard **Pohl.**
F 112 Canth (Kr. Neumarkt).
Fl. 49,5 ha. — Grdst.-R.-E. 1581 *M.*

Gut. Bes.: Gregor **Kleinert.**
Fl. 48,4 ha. — Grdst.-R.-E. 1535 *M.*

Gut. Bes.: Dr. phil. Herbert **Fischer.**
F 81 Canth (Kr. Neumarkt).
Fl. 50,7 ha. — Grdst.-R.-E. 1528 *M.*

Gut. Bes.: Emil **Pätzold.**
Fl. 36,5 ha. — Grdst.-R.-E. 1153 *M.*

Gut. Bes.: Paul **Opitz.**
Fl. 35,3 ha. — Grdst.-R.-E. 1056 *M.*

Gut. Bes.: Heinr. **Schneider.**
Fl. 30 ha. — Grdst.-R.-E. 962 *M.*

Gut. Bes.: Josef **Opitz.**
Fl. 28 ha. — Grdst.-R.-E. 834 *M.*

Gut. Bes.: Georg **Woyte.**
F 89 Canth (Kr. Neumarkt).
Fl. 23 ha. — Grdst.-R.-E. 730 *M.*

Gut. Bes.: Oskar **Vogel.**
Fl. 24 ha. — Grdst.-R.-E. 660 *M.*

883. Neumarkt. P. T. F. E. Ag. St. eK. kK. Neumarkt (Schles.), Bhf. 3½ km.

Erbscholtisei ▯ (Pfaffendorf).
Bes.: Ernst **Kahlert.** — 1 Assist.
F 113 Neumarkt (Schles.).
Fl. 102 ha. — Grdst.-R.-E. 3500 *M.*
Schwarzb. Ostfr. Schweinezucht u. -Mast.

Freigut Nr. 1. ▯ (Pfaffendorf).
Bes.: Felix **Cohn.** F 185. – 1 Beamter.
Fl. 99 ha. — Grdst.-R.-E. 3231 *M.*
Anschl. a. d. Neumarkt. Elektrizitätswerk.

Gut. Bes.: Herm. **Wunderlich.** F 126.
Bkt. Kreisbank Neumarkt Nr. 16.
Familienbesitz seit über 300 Jahren.
Fl. 28,5 ha. — Grdst.-R.-E. 997 *M.*
Schwarzb. Niederungsvieh, Herdbuch. Belgier-Pferdezucht.

Gut. Bes.: Otto **Thiel.**
Fl. 23 ha. — Grdst.-R.-E. 755 *M.*

Gut. Bes.: Emil **Ullmann.**
Fl. 18,8 ha. — Grdst.-R.-E. 732 *M.*

Gut. Bes.: Julius **Wunderlich.**
Fl. 18,9 ha. — Grdst.-R.-E. 656 *M.*

Gut. Bes.: Herm. **Schneider.**
Fl. 14,8 ha. — Grdst.-R.-E. 543 *M.*

Gut. Bes: Carl **Wilde.**
Fl. 15 ha. — Grdst.-R.-E. 534 *M.*

884. Nimkau. P. T. F. E. A. St. kK. Nimkau; eK. Belkau; Ag. Neumarkt.

Gut. Bes.: Walter **Roericht.** – 1 Beamt.
F 21 Nimkau. Postschkto. Bresl. 27293.

Fl. 100 ha. — Grdst.-R.-E. 2033 M. Angeschl. der Weidegenoss. Goldberg-Haynau, d. Molkerei Nimkau, d. Zuckerfabrik Maltsch-Dietzdorf.
Stammherde d. schwarzb. Niederungsviehes. Zucht d. dtsch. Halbblutpferd. Starker Hackfruchtbau.

Gut. Bes.: Rob. **Jessenberger.** F 20.
Fl. 55 ha. — Grdst.-R.-E. 1044 M.

Gut Nr. 7. Bes.: Johann **Alt.**
Fl. 30 ha. — Grdst.-R.-E. 558 M.

Gut Nr. 2. Bes.: Robert **Drobeck.**
Fl. 31 ha. — Grdst.-R.-E. 548 M.

885. Obsendorf. P. T. F. Buchwald (Kr. Neumarkt) 3 km; E. Buchwald-Ellguth 3 km; A. St. kK. Obsendorf; Ag. Neumarkt; eK. Blumerode.

Gut Nr. 20. Bes.: Hans **Urban,** Gemeindevorst. F 10 Buchwald (Kr. Neumarkt).
Fl. 75 ha. — Grdst.-R.-E. 2196 M.
Schwarzbunte Ostfriesen.

Gut Nr. 11. Bes.: Paul **Kuppisch.**
F 11 Buchwald (Kr. Neumarkt).
Fl. 63 ha. — Grdst.-R.-E. 1854 M.

Gut Nr. 23. Bes.: Benno **Kuppisch.**
Fl. 56,4 ha. — Grdst.-R.-E. 1637 M.

Gut Nr. 15. Bes.: Bruno **Seifert.**
F 5 Buchwald (Kr. Neumarkt).
Fl. 48 ha. — Grdst.-R.-E. rd. 1500 M.

Gut Nr. 13. Bes.: Artur **Haeunke.**
Fl. 36 ha. — Grdst.-R.-E. 1211 M.

Gut Nr. 2. Bes.: Martin **Tschentscher.**
F 27 Buchwald (Kr. Neumarkt).
Fl. 32 ha. — Grdst.-R.-E. 1055 M.

Gut Nr. 8. Bes.: G. **Hanke.**
Fl. 18,3 ha. — Grdst.-R.-E. 500 M.

886. Ocklitz. P. T. A. St. eK. kK. Fürstenau (Kr. Neumarkt) 2 km; F. Ocklitz; E. Rogau 6, Mettkau 10 km; Ag. Canth.

Gut Nr. 14. Bes.: Max **Seiffert.**
Fl. 45,8 ha. — Grdst.-R.-E. 1638 M.
Rotbunte Ostfriesen.

Gut Nr. 6. Bes.: Richard **Kupke.**
Fl. 29,8 ha. — Grdst.-R.-E. 917 M.

Gut Nr. 1. Bes.: Alfr. **Hartebrodt.**
Fl. 12,4 ha. — Grdst.-R.-E. 539 M.

Restg. Nr. 3. Bes.: Paul **Thiel.**
Fl. 13,8 ha. — Grdst.-R.-E. 525 M.

887. Peicherwitz. P. T. F. A. St. kK Peicherwitz; E. Lohnig 3 km; Ag. Neumarkt; eK. Gäbersdorf 3 km.

Lehngut □ Nr. 2 und Gut Nr. 44.
Bes.: Adolf **Nickel,** Amtsvorsteher.
F 37 Gäbersdorf (Kr. Striegau).
Kto. Nr. 66 Kreisbank Neumarkt.
Fläche 119,5 ha: 110 Acker, 5 Wiesen, 2,5 Holz, 2 Gärten, Hof 2c.
Grdst.-R.-E. 5526 M. — Beteil. an Zuckerfabrik Dietzdorf. — Schwarzb. Niederungsvieh. Schweinezucht und -Mast (vered. Landschw.). — Rüben- u. Getreidebau. — Elektr. Betrieb.

Gut Nr. 22 u. 24.
Bes.: Johann **Halbsgut.**
F 31 Gäbersdorf (Kr. Striegau).
Fl. 86 ha. — Grdst.-R.-E. rd. 3600 M.

Gut Nr. 43. Bes.: Paul **Nickel's** Erben.
Fl. 59,7 ha. — Grdst.-R.-E. 2607 M.

Gut Nr. 19. Bes.: Bernhard **Helmke.**
Fl. 56,5 ha. — Grdst.-R.-E. 2293 M.

Gut Nr. 18. Bes.: Paul **Blaschke.**
Fl. 51,2 ha. — Grdst.-R.-E. 2292 M.

Gut Nr. 7. Bes.: Paul **Schimpke.**
Fl. 49,1 ha. — Grdst.-R.-E. 2122 M.

Gut Nr. 26. Bes.: Karl **Nickel's** Erben.
Fl. 44 ha. — Grdst.-R.-E. 2073 M.

Gut Nr. 15, 16. Bes.: Rob. **Schimpke.**
Fl. 43,6 ha. — Grdst.-R.-E. 1883 M.

Gut Nr. 42. Bes.: Franz **Kaboth.**
Fl. 39,5 ha. — Grdst.-R.-E. 1714 M.

Gut Nr. 17. Bes.: Alois **Güttler.**
F 54 Gäbersdorf (Kr. Striegau).
Fl. 40 ha. — Grdst.-R.-E. rd. 1700 M.

Gut Nr. 6. Bes.: Oskar **Schimpke.**
Fl. 37,7 ha. — Grdst.-R.-E. 1609 M.

888. Peterwitz (Groß). P. T. F. A. St. eK. kK. Großpeterwitz (Kr. Neumarkt); Ag. E. Canth 7, Bhf. 5,5 km.

Freigut Nr. 22. Bes.: Gustav **Stempel.**
Familienbesitz seit 1776.
Fl. 43 ha. — Grdst.-R.-E. 1750 M.
Getreide. Hackfr. - Schwarzb. Rindvieh.

Gut Nr. 34. Bes.: Alfons **Schneider.**
Fl. 45,4 ha. — Grdst.-R.-E. 1713 M.

Gut Nr. 18. Bes.: Reinhold **Bönsch.**
Fl. 40,6 ha. — Grdst.-R.-E. 1431 M.

Gut Nr. 30. Bes.: Rich. **Feist.**
Fl. 35,4 ha. — Grdst.-R.-E. 1394 M.

Gut Nr. 26. Bes.: Max **Radeck.**
Fl. 35,7 ha. — Grdst.-R.-E. 1329 M.

889. Pfaffendorf. Stadtteil v. Neumarkt (Schles.). (Nr. 883).

890. Pirschen. P. T. A. St. Zieserwitz 3 km; E Ober Mois 6, Neumarkt 12,5 u. Canth 16 km; Ag. Neumarkt

9,5 km; F. Rackschütz od. Kostenblut; eK Pirschen; kK. Keulendorf.

Gut Nr. 1. Bes.: Alfred **Rieger.** F 44 Kostenblut.
Fl. 50,7 ha. — Grdst.-R.-E. 1900 M. Schles. Rotvieh. Warmblut-Pferdezucht. Dtsch. Edelschwein.

Gut Nr. 25. Bes.: Erich **Engler,** Major d. R. a. D. in Herischdorf (Riesengeb.). F 9 Rackschütz (Kr. Neumarkt).
Fl. 49 ha. — Grdst.-R.-E. 1895 M. Zucht: schles. Halbblutpferd, rotb. Niederungsvieh, vered. Landschwein.

Gut Nr. 2. Bes.: Heinrich **Vogt.**
Fl. 46,5 ha. — Grdst.-R.-E. 1810 M.

Gut Nr. 7. Bes.: Paul **Nixdorf.** F 48 Kostenblut. — Ostfriesenherde.
Fl. 45,3 ha. — Grdst.-R.-E. 1725 M.

Gut Nr. 11. Bes.: Gustav **Geniesser.**
Fl. 40,6 ha. — Grdst.-R.-E. 1527 M.

Gut Nr. 20. Bes.: Paul **Hampel.** F 45 Kostenblut.
Fl. 40,5 ha. — Grdst.-R.-E. 1389 M. Schwarzb. Niederungsvieh.

Gut Nr. 5. Bes.: Alfred **Käthner.** F 49 Kostenblut.
Fl. 32,3 ha. — Grdst.-R.-E. 1200 M.

891. Pohlsdorf. P. T. F. E. Mettkau 5 km; A. St. kK. Pohlsdorf; Ag. Canth; eK. Groß Peterwitz.

Gut Nr. 80. Bes.: Julius **Wiedemann.**
Fl. 28 ha. — Grdst.-R.-E. 1200 M.

892. Polsnitz. P. T. E. Ag. eK. Canth (Kr. Neumarkt) 2—3, Bhf. 1,5 km; A. Landau; F. St. kK. Polsnitz (Kr. Neumarkt).

Erbscholtisei Nr. 4. ▯
Bes.: Dr. Gust. **Jungfer,** Hptm. a. D. 1 Assist. — F 36 Canth (Kr. Neumarkt). Postschkk. Breslau 5196.
Fl. 163,2 ha. — Grdst.-R.-E. 5145 M. Schwarzb. Niederungsvieh, Stammherde, Zuchtviehverk. Schweinezucht u. -Mast. Zuckerrübenbau. Weidewirtschaft.

Pfarrwidmut. Bes.: **Pfarrei Polsnitz.** Nutznießer: Badelt, Pfarrer.
Fl. 64,1 ha. — Grdst.-R.-E. 1902 M.

Gut. Bes.: Anton **Sauer.**
Fl. 46,3 ha. — Grdst.-R.-E. 1590 M.

Gut Nr. 22. Bes.: Aug. **Baier.**
Fl. 42 ha. — Grdst.-R.-E. 1503 M.

Gut Nr. 13. Bes.: Jos. **Baier.**
Fl. 35 ha. — Grdst.-R.-E. 1149 M.

Gut. Bes.: Amand **Brendel.**
Fl. 34 ha. — Grdst.-R.-E. 1146 M.

893. Rackschütz. P. T. F. A. St. eK. kK. Rackschütz (Kr. Neumarkt); E. Canth 9—12 km; Ag. Neumarkt 9,4 km.

Gut Nr. 9. Bes.: Wilh. **Hansler.** F 29.
Fl. 49,8 ha. — Grdst.-R.-E. 1548 M. Oldenb. Vieh.

Gut. Bes.: Bruno **Lamm.**
Fl. 44 ha. — Grdst.-R.-E. rd. 1400 M.

Gut Nr. 14. Bes.: Willy **Hampel.** F 12. Famlienbesitz seit 1700.
Fl. 43,5 ha. — Grdst.-R.-E. 1500 M. Elektr. Betrieb. — Ostfriesen.

894. Radaxdorf. P. T. eK. kK Leuthen (Kr. Neumarkt) 3 km; F. Radaxdf; E. Deutsch Lissa 10, Nimkau 7 km; A. St. Kertschütz; Ag. Neumarkt.

Gut Nr. 7. Bes.: Paul **Hüttner.**
Fl. 39 ha. — Grdst.-R.-E. 1146 M.

Gut Nr. 17. Bes.: Georg **Müller.**
Fl. 37 ha. — Grdst.-R.-E. 1060 M.

895. Sablath. P. T. St. kK. Kostenblut 1-2 km; F. Sablath (Kr. Neumarkt); A. Jacobsdorf; E. Canth 13, Mettkau 9 km; Klnb. Obermois 9 km; Ag. Canth 14 km; eK. Pirschen.

Gut Nr. 19. Bes.: Jos. **Kretschmer.**
Fl. 77,3 ha. — Grdst.-R.-E. 2821 M.

Erbscholt. Nr. 1. Bes.: Robert **Steinig.**
Fläche 70 ha. — Grdst.-R.-E. 2325 M.

Gut Nr. 22. Bes.: Josef **Kaiser.** Familienbes. mütterlichers. 300 Jahre. F 33 Kostenblut. — Postsch. Brsl. 16338.
Fl. 68,9 ha. — Grdst.-R.-E. 2312 M. Beteil. an Zentralmolkerei Kostenblut. Schles. Rotvieh. Kräft. Halbblutpferd.

Gut Nr. 28. Bes.: Anna **Kaiser.**
Fl. 66,8 ha. — Grdst.-R.-E. 2305 M.

Lehngut Nr. 26. Bes.: Reinhold **Wiesner.**
Fl. 52 ha. — Grdst.-R.-E. 1934 M.

Gut Nr. 7. Bes.: Heinrich **Flebbe.** Kto. 731 Kreis- u. Stadtbank Neumarkt.
Fl. 59,3 ha. — Grdst.-R.-E. 1893 M. Beteil. an Zentralmolkerei Kostenblut u. Zuckerfabrik Maltsch-Dietzdorf.

Gut Nr. 15. Bes.: Bernh. **Steinig** u. Frau. F 20 Kostenblut.
Fl. 50 ha. — Grdst.-R.-E. 1720 M.

Freigut Nr. 8. Bes.: Benjamin **Klimke.** F 54 Kostenblut.
Fl. 52,8 ha. — Grdst.-R.-E. 1656 M. Beteil. an Zuckerfabr. Maltsch-Dietzdorf. — Elektr. Anlage. — Schwarzb. Ostpreuß.

Gut Nr. 5. Beſ.: Paul **Kürzel's** Erben.
Fl. 44 ha. — Grdſt.-R.-E. 1563 *M.*

Gut Nr. 24. Beſ.: Auguſt **Kloſe.**
Poſtſchkk. Breslau 23275.
Bkk. Spar- u. Darlehnsk. Koſtenblut.
Fl. 38 ha. — Grdſt.-R.-E. 1295 *M.*
Angeſchl. d. Zentralmolkerei Koſtenblut u. der Zuckerfabrik Maltſch-Dietzdorf. Rotbunt. Niederungsvieh. Mitglied des Warmblutzüchtervereins Neumarkt. Rübenbau.

896. Schadewinkel. P. T. A. eK. Oberſtephansdorf (Bz. Breslau) 3½ km; F. E. Ag. Neumarkt (Schleſ.) 5, Bhf. 4 km; St. Maltſch; kK. Camöſe.

Gut. Beſ.: Adolf **Rolle.**
Fl. 52 ha. — Grdſt.-R.-E. 1157 *M.*

Gut. Beſ.: Johann **Schneider.**
Fl. 30,3 ha. — Grdſt.-R.-E. 723 *M.*

Gut. Beſ.: Heinrich **Meyer.**
F 238 Neumarkt (Schleſ.).
Fl. 34,7 ha. — Grdſt.-R.-E. 718 *M.*

Gut. Beſ.: Wilhelm **Hoffmann.**
Fl. 30,4 ha. — Grdſt.-R.-E. 684 *M.*

Gut. Beſ.: Herm. **Krauſe.**
Fl. 28,6 ha. — Grdſt.-R.-E. 659 *M.*

Gut. Beſ.: Alwin **Scheiding.**
Fl. 20,6 ha. — Grdſt.-R.-E. 497 *M.*

Gut. Beſ.: Karl **Hayn.**
Fl. 21 ha. — Grdſt.-R.-E. 465 *M.*

897. Schimmelwitz. P. T. F. E. Ag. eK. Canth (Kr. Neumarkt) 2 km; A. St. Schimmelwitz; kK. Schosnitz.

Erbſcholtiſei. ▯ Beſ.: Otto **Stiller,** Oberlt. d. R. a. D. Poſtſchkto. Brsl. 7769.
F 16 Canth.
1 Inſpektor, 1 Brennerei-Verwalter*.
Fl. 196 ha: 151 Acker, 14,5 Wieſen, 2,2 Waſſer, 8,5 Dauerweide, 0,8 Korbweiden, 15,2 Holz, 3,8 Park, Hof ꝛc.
Grdſt.-R.-E. 5760 *M.* — Brennerei (40216 l). — Mitgl. d. Molk. Canth u. d. Flockenfabr. Canth. — Milchwirtſchaft. Maſt. — Hackfruchtbau.

Gut Nr. 6. Beſ.: Ernſt **Eckhardt.**
Fl. 34 ha. — Grdſt.-R.-E. 1023 *M.*

Gut Nr. 3. Beſ.: Wilh. **Hoffmann.**
Fl. 22 ha. — Grdſt.-R.-E. 660 *M.*

Gut Nr. 7. Beſ.: Otto **Heiber.** F 85 Canth.
Fl. 20 ha. — Grdſt.-R.-E. 588 *M.*

Gut Nr. 30. Beſ.: Ernſt **Sulitze.**
Fl. 18,7 ha. — Grdſt.-R.-E. 504 *M.*

898. Schreibersdorf. P. T. F. E. eK. Kleinbreſa (Kr. Neumarkt) 1,3 km; A. St. Groß Breſa; Ag. Neumarkt; kK. Wilxen.

Erbſcholtiſei. ▯ Beſ.: Heinr. **Pauli.** – 1 Aſſiſt.
Familienbeſitz über 200 Jahre.
F 17 Kleinbreſa (Kr. Neumarkt).
Fl. 121,8 ha. — Grdſt.-R.-E. 3052 *M.*
Rotb. Oſtfrieſen. Dtſch. Edelſchwein.

Gut Nr. 1. Beſ.: H. **Pauli.**
Fl. 81 ha. — Grdſt.-R.-E. 2000 *M.*

Gut. Beſ.: G. **Dorn.**
Fl. 33 ha. — Grdſt.-R.-E. 795 *M.*

Gut. Beſ.: J. **Hillebrand's** Erben.
Fl. 29,5 ha. — Grdſt.-R.-E. 760 *M.*

Gut. Beſ.: A. **Knappe.**
Fl. 29,2 ha. — Grdſt.-R.-E. 750 *M.*

899. Schweinitz. P. eK. Rackſchütz (Kr. Neumarkt) 3 km; Ag. E. Canth (Kr. Neumarkt) 9, Bhf. 7 km; A. St. Jacobsdorf; T. F. kK. Schweinitz.

Erbſcholtiſei. Beſ.: Paul **Scholz.**
F 19 Rackſchütz (Kr. Neumarkt).
Fl. 78,5 ha. — Grdſt.-R.-E. 2450 *M.*
Oldenburger-Oſtfrieſenkreuzg.

Grundſtück Nr. 69. Beſ.: Hugo **v. Wilamowitz-Moellendorff** auf Meeſendorf.
F 1 Rackſchütz (Kr. Neumarkt).
Fl. 80,3 ha. — Grdſt.-R.-E. 2451 *M.*

Gut. Beſ.: Paul **Kosmahly.**
Bkk. Eichborn & Co. in Breslau.
Fl. 64,6 ha. — Grdſt.-R.-E. 2385 *M.*
Schwarzb. Oſtfrieſen. Dtſch. Edelſchw. Weizen- u. Rübenbau.

Gut Nr. 5. Beſ.: Robert **Steinig I.**
Fl. 49,5 ha. — Grdſt.-R.-E. 1663 *M.*

Gut Nr. 12. Beſ.: Woldemar **Gerſtmann.**
F 5 Rackſchütz (Kr. Neumarkt).
Fl. 45 ha. — Grdſt.-R.-E. rd. 1500 *M.*
Pferdezucht: Belgier. Schweinezucht.
Elektr. Licht- u. Kraftanlage.

Gut Nr. 5. Beſ.: Johannes **Wieſner.**
F 25 Rackſchütz (Kr. Neumarkt).
Fl. 30 ha. — Grdſt.-R.-E. 1000 *M.*

Gut Nr. 6. Beſ.: Karl **Fendeſack.**
Fl. 23 ha. — Grdſt.-R.-E. 700 *M.*

Gut Nr. 7. Beſ.: Heinrich **Arens.**
Fl. 22,5 ha. — Grdſt.-R.-E. 627 *M.*

Gut Nr. 8. Beſ.: Paul **Steinig.**
Fl. 25 ha. — Grdſt.-R.-E. 557 *M.*

Gut Nr. 9. Beſ.: Bertha **Steinig.**
Fl. 14,7 ha. — Grdſt.-R.-E. 546 *M.*

⊙900. Spillendorf. P. T. F 40. E. Ag. Canth (Kr. Neumarkt) 4, Bhf. 3 km; A. St. eK. Groß Peterwitz 2 km;

kK. Polsnitz. Erbscholtisei □.
Bes.: Walter **Schmidt**, Lt. a. D. — 1 Assist.
Fläche 138 ha: 128 Acker, 3 Wiesen, 2 Weide, 1 Holz, 1 Garten, 3 Hof ꝛc.
Grundst.-R.-E. 4903 *M.*
Gasthaus (Pächter: A. Hilscher).
Rotb. Ostfriesen. Meißner Schweinezucht.
Intens. Körner- und Rübenbau.

901. Struse (Ober). P. T. E. Mettkau 4,2 km; F. Ober Struse; Ag. Canth 8 km; A. St. kK. Lorzendorf; eK. Fürstenau.

Gut Nr. 1. Bes.: Max **Nitsche.** – F 24 Mettkau. – Familienbes. s. 200 Jahren.
Fl. 51 ha. — Grdst.-R.-E. 1768 *M.*
Gasthaus und Ziegelei.

Gut Nr. 2. Bes.: Geschw. **Schmidt.**
Fl. 12 ha. — Grdst.-R.-E. 448 *M.*

902. Tschammendorf. P. T. F. Obermois (Bz. Breslau); E. Obermois 5½, Canth 11 km; A. St. Jerschendorf; Ag. E. Neumarkt 12 km; eK. Metschkau; kK. Kostenblut.

Erbscholtisei. Bes.: Emil **Scholz,** Amtsvorsteher. — Familienbesitz seit 1872.
F 29 Obermois (Bz. Brsl.). – Postschk. Brsl. 15526. Bk. Kreisbank Neumarkt.
Fl. 81,1 ha. — Grdst.-R.-E. 2757 *M.*
Ostfriesen. Vered. Landschwein. Warmblutzucht.

Gut Nr. 10. Bes.: Wilh. **Scholz**'sche Erben. Familienbesitz seit 1817.
Vormund: Frau Anna Scholz, geb. Pfohl. — Pächt.: Georg Geniser.
Fl. 77 ha. — Grdst.-R.-E. 2604 *M.*
Schwrzb. Niedergsvieh. Vered. Landschw.
Beteil. an Molkerei Kostenblut u. Zuckerfabrik Maltsch-Dietzdorf.

Gut Nr. 9. Bes.: Max **Hampel.**
F 9 Obermois (Bz. Breslau).
Fl. 62,1 ha. — Grdst.-R.-E. 1965 *M.*

Gut Nr. 3. Bes.: Reinhold **Pusch.**
F 23 Obermois (Bz. Breslau).
Fl. 46,3 ha. — Grdst.-R.-E. 1671 *M.*

Gut Nr. 8. Bes.: Alfred **Scholz.**
F 27 Kostenblut.
Fl. 42,6 ha. — Grdst.-R.-E. 1200 *M.*

Gut Nr. 6. Bes.: Bruno **Stumpfe.**
Fl. 34 ha. — Grdst.-R.-E. 1159 *M.*

Gut Nr. 4. Bes.: Emil **Walter.**
F 35 Kostenblut.
Fl. 29,5 ha. — Grdst.-R.-E. 1020 *M.*

903. Tschechen. E. Canth (Kr. Neumarkt) 8 km; P. T. A. St. eK. Rackschütz (Kr. Neumarkt) 1—2 km; Ag. Neumarkt 13 km; kK. Schweinitz.

Dominium. □ F 3 Rackschütz (Kr. Neum.).
Bes.: Bruno **Saft.** — 1 Insp.
Postschk. Breslau 64338.
Bk. E. Heimann, Breslau.
Fläche 222,5 ha: 212 Acker, 5 Wiesen, 1,5 Holz, 1 Gärten, 3 Wege, Hof ꝛc.
Grdst.-R.-E. 7456 *M.*
Mastwirtschaft. — Saatgutwirtschaft.

Erbscholtisei Nr. 2 □ Bes.: Felix **Cohn** in Neumarkt (Nr. 883).
Fl. 78,6 ha. — Grdst.-R.-E. 2456 *M.*

904. Weicherau. P. St. Kostenblut 2 km; T. F. Weicherau; E. Ingramsdorf 9 km; A. Jerschendorf; Ag. Neumarkt; eK. Metschkau; kK. Ossig.

Gut Nr. 2. Bes.: Richard **Baumert.**
Fl. 32 ha. — Grdst.-R.-E. 1140 *M.*

Gut Nr. 8. Bes.: Paul **Seeliger.**
Fl. 29 ha. — Grdst.-R.-E. 970 *M.*

Gut Nr. 3. Bes.: Rudolf **Baumert.**
Fl. 38 ha. — Grdst.-R.-E. 943 *M.*

Gut Nr. 6. Bes.: Franz **Ruppelt.**
Fl. 27 ha. — Grdst.-R.-E. 909 *M.*

Gut Nr. 4. Bes.: Alfons **Joachim.**
Fl. 18 ha. — Grdst.-R.-E. 663 *M.*

Gut Nr. 7. Bes.: Gust. **Hanke.**
Fl. 19 ha. — Grdst.-R.-E. 658 *M.*

Gut Nr. 5. Bes.: Herm. **Hanke.**
Fl. 19 ha. — Grdst.-R.-E. 616 *M.*

Gut Nr. 9. Bes.: Jos. **Klein.**
Fl. 19 ha. — Grdst.-R.-E. 595 *M.*

905. Wüstung, Vorw. □ (Gutsbz. Kertschütz). P. F 7. T. Romolkwitz (Bz. Breslau) 2 km; eK. kK. Leuthen; E. Canth 8, Nimkau 10, Dtsch. Lissa 12 km; A. St. Kertschütz; Ag. Neumarkt.
Bes.: Frau Hedwig **Ruprecht,** geb. Jahncke. — Familienbesitz seit 1840.
Postschk. Bresl. 9978. – Bk. Commerz- u. Privatbank AG in Breslau u. Kreisbank Neumarkt. — 1 Insp., 1 Assist.
Fl. 216,5 ha: 186,5 Acker, 5,5 Wiesen, 16 Weidekoppeln, 4 Holz, 2 Park u. Garten, 2,5 Hof ꝛc.
Grdst.-R.-E. 6044 *M.* — Mastviehhaltung. Fohlenzucht. – Gründüngung.
Mitgl. der Kartoffelflockenfabrik Canth u. d. Elektrizitätsgenoss. Kertschütz.

906. Zaugwitz. P. T. A. St. eK. kK. Großpeterwitz (Kr. Neumarkt) 1 km; F. Ag. E. Canth 4, Bhf. 3 km.

Gut Nr. 10, 14, 21, 34.
Beſ. (ſeit 1881): Eduard **Schneider** in Groß Peterwitz.
Familienbeſitz ſeit 1804.
F 135 Canth (Kr. Neumarkt).
Pächter: Auguſt Stelzer.
Fl. 56,5 ha. — Grdſt.-R.-E. 1781 *M.*
Weizen-, Rüben- und Obſtbau.
Schwarzb. Niederungsvieh. Schleſ. Halbblutpferde. Hühner- und Bienenzucht. Fiſchereirecht.
Angeſchl. an Molkerei Canth.

Gut. Beſ.: Karl **Rother.**
Fl. 50 ha. — Grdſt.-R.-E. 1689 *M.*
Gut. Beſ.: Auguſte **Rother.**
Familienbeſitz über 120 Jahre.
Fl. 45 ha. — Grdſt.-R.-E. 1607 *M.*
Gut. Beſ.: Ernſt **Mebert.**
Fl. 33 ha. — Grdſt.-R.-E. 1036 *M.*
Gut. Beſ.: Fritz **Lichey.**
Fl. 33 ha. — Grdſt.-R.-E. 1000 *M.*
Gut. Beſ.: Alfons **Rother.**
Fl. 30 ha. — Grdſt.-R.-E. 928 *M.*

11. Kreis Neurode.

Größe: 317,036 Quadrat-Kilometer. — Einwohner: 55 415. — Landgemeinden: 33. — Gutsbezirke: 23. — Amtsbezirke: 20. — Städte: Neurode mit 8615 Einw., Wünſchelburg mit 2561 Einw. — Viehſtand: 1980 Pferde, 16 994 Stück Rindvieh, 290 Schafe, 6733 Schweine, 6814 Ziegen. — Lage: im ſüdweſtlichen Teile des Regierungsbezirks Breslau und im nördlichen Teile der Grafſchaft Glatz, ringsum von hohen Bergen eingeſchloſſen und im Innern bergig, grenzend an die Tſchecho-Slovakei. Bemerkenswerte Höhen ſind: die Hohe Eule (1014 m), die Große Heuſcheuer (932 m), die Kleine Heuſcheuer (888 m), die Sonnenkoppe (952 m), der Ottenſtein (871 m), der Annaberg (627 m), der Harteberg (507 m), der Königswalder Spitzberg und der Allerheiligenberg (648 m). Der Kreis beſitzt reiche Ton- und Steinkohlenlager und eine ſehr umfangreiche Textilinduſtrie. — Die Güter gehören zur Münſterberg-Glatzer Fürſtentums-Landſchaft. — Bodenbeſchaffenheit: höchſt verſchiedenartig infolge der ſehr gebirgigen Lage; der durchſchnittliche Grundſt.-Reinertrag beträgt pro ha Acker: 21,54 *M*, Wieſe: 24,67 *M*, Wald: 4,70 *M*. Von der Geſamtfläche ſind 174,09 qkm Acker, 22,99 qkm Wieſen, 97,79 qkm Wald. — Gewäſſer: die Steine, der Staubnitzbach, die Walditz, die Posna, das Jahrwaſſer. — Eiſenbahnen: die Bahn Glatz—Dittersbach mit den Bahnhöfen Mittelſteine, Neurode und Königswalde und den Halteſtellen Centnerbrunn, Ludwigsdorf und Ndr. Königswalde; die Sekundärbahn Mittelſteine—Braunau (tſchech. Verwaltung); die Eulengebirgsbahn mit den Bahnhöfen Mittelſteine, Schlegel, Ebersdorf, Volpersdorf, Neudorf; Mittelſteine—Wünſchelburg mit den Stationen Steine, Rathen—Albendorf, Ober Rathen, Wünſchelburg.

Mehlmühlen in Eckersdorf, Hausdorf, Kunzendorf, Ludwigsdorf, Mittelſteine, Rathen, Ndr. Steine, Wünſchelburg; Dampfſägemühlen in Hausdorf, Ludwigsdorf, Mittel- und Oberſteine, Nieder Rathen und Volpersdorf; Kalkbrennereien in Ebersdorf, Ober Rathen, Tuntſchendorf; Steinkohlengruben in Köpprich, Mölke, Neurode und Schlegel; Steinbrüche in Wünſchelburg, Albendorf (Sandſtein), Schlegel (roter Sandſtein), Königswalde

u. Tuntschendorf (Melaphyr); Ölfabrik in Wünschelburg; Brauereien in Neurode, Schlegel, Niedersteine und Wünschelburg; Rouleaux- und Jalousiefabriken in Neurode und Wünschelburg. — Mit elektrischer Energie versorgt den Kreis das Elektrizitätswerk Schlesien AG. in Breslau 1 durch das Elektrizitätswerk Mölke, z. T. auch das Elektrizitätswerk Mittelsteine (letzteres ist Bahnkraftwerk und versorgt die elektrisch betriebenen niederschlesischen Eisenbahnstrecken).

Bildungsanstalten in Neurode: höhere Knaben- und Mädchenschule, Haushaltungs- und Gewerbeschule für Mädchen, Stickschule, kaufmännische und gewerbliche Fortbildungsschule; in Wünschelburg: Stickschule, gewerbliche Fortbildungsschule.

Kreisstadt Neurode.

Landgericht: Glatz. Amtsgerichte: Neurode, Wünschelburg und Glatz.

Landrat [F 242, 243, 244]: Dr. **Schubert.**
Kreisinspektor: **Spatzker.**
Kreissekretär: **Herrmann.**
Kreiskasse: Rentmeister fehlt zurzeit.
Kreisausschuß: Bürodirektor **Appelt.**
Kreiskommunal- und Kreissparkasse [F 242/4]: Rendant **Scholz.**
Kreisbaumeister [F 242/4]: **Lauterbach.**
Kreisarzt [F 171]: Dr. **Braunert.**
Kreistierarzt [F 297]: Veterinärrat **Bartelt.**
Katasterdirektor [F 368]: **Pagels.**
Schulrat: **Zimmermann.**
Finanzamt [F 291]: Dr. **Wunderlich.**
Kulturamt in Frankenstein.
Hochbauamt in Glatz.
Gewerbeaufsichtsamt in Glatz.

I. Selbständige Gutsbezirke.

907. Crainsdorf, Ritterg. m. Scholtisei. P. T. E. Ag. eK. Neurode 7,5 km; F. A. St. Crainsdorf; kK. Ludwigsdorf.
Besitzer: Geh. Rat Prof. Dr. Gerhard **v. Schulze-Gaevernitz** in Freiburg i. B. Familienbesitz seit Mitte vor. Jahrh.
Bevollm.: Gutsverw.* M. Christ.
Parzellenweise verpachtet.
Fläche 82,5 ha: 43,5 Acker, 7,5 Wiesen, 30 Wald, 1,5 Park, Hof 2c.
Grundst.-R.-E. 1188 *M.*

908. Dürrkunzendorf, Rittergut mit Rustikalbes. P. T. kK. Niedersteine (Kr. Neurode); F. Dürrkunzendorf (Kr. Neurode); E. Möhlten 4 km; A. St. Seifersdorf; Ag. eK. Wünschelburg.
Bes.: Alfred **Vincenz.**
Fläche 113 ha: 79 Acker, 1 Wiesen, 30 Holz, 2 Weiden, 1 Hof 2c.
Grdst.-R.-E. 1750 *M.* — Steinbruch.

909. Ebersdorf, Ritterg. ▯ P. Schlegel 5 km; T. Klnb. A. St. kK. Ebersdorf (Kr. Neurode); F 287. Ag. eK. Neurode 8 km.
Besitzer: Max **Rauhut.** — 1 Förster*, 1 Assist. — Familienbesitz seit 1832.
Fläche 311 ha: 114 Acker, 18 Wiesen, 2 Weide, 177 Holz.
Grundst.-R.-E. 3770 *M.*
Schwarzb. Ostfriesen.

910. Karlsberg, Staatl. Oberförsterei mit den Gutsbezirken **Karlsberg** (Kr. Neurode), **Herzogswalde** u. **Raschgrund** (Kr. Frankenstein), **Dörnikau** und **Friedrichsgrund** (Kr. Glatz). P. T. Heuscheuer-Karlsberg; F 13 Wünschelburg (Kr. Neurode); E. Wünschelburg 12, Reinerz 11, Rückers 12 km; A. Karlsberg, Friedrichsgrund, Hallatsch u. Schönwalde; St. Karlsberg, Friedrichsgrund, Lewin u. Silberberg; eK. Wünschelburg, Reinerz u. Silberbg.; kK. Passendorf, Rückers, Lewin und

Silberberg; Ag. Wünschelburg, Reinerz, Lewin u. Frankenstein.
Besitzer: **Preuß. Forstfiskus.**
Oberförster*: Hartog in Karlsberg. Postscheckkonto Breslau 27985.
Forstkasse Reinerz Postschkk. Brsl. 6192.
Revierförster*: Fiedler i. Silberberg [F1 Silberberg (Bz. Bresl.)]. 14 Först.
Fläche 3847 ha: 27 Acker, 36 Wiesen, 3712 Holz, 72 Gärten, Hof, Unland ꝛc.
Grundst.-R.-E. 14456 ℳ.

911. Kunzendorf, Ritterg. P. T. A. St. kK. Kunzendorf (Kr. Neurode); F 191. E. Ag. eK. Neurode 2,5 km; E (für Pers.). Centnerbrunn 2 km.
Besitzer: Joseph **Gabriel.** — 1 Assist.
Fläche 113 ha: 63 Acker, 15 Wiesen, 12 Weidekoppel, 13 Wasser, 8 Holz, 1 Park, Garten, 1 Hof ꝛc.
Grdst.-R.-E. 2163 ℳ.
Oldenb. Pferdezucht. Rote Ostfriesen. Dtsch. Landschwein.
Kalk- und Steinbruch (außer Betrieb).

912. Rathen (Nieder u. Ober), Fideikommißrittergut▯ mit Thiel- oder Waldbitzgut in **Ober Rathen.** P. T. Ag. eK. Wünschelburg (Kr. Neurode) 1 km; F 5. Mittelsteine-Bhf.; E. Mittelsteine 5 km; Klnb. Rathen-Albendorf u. s. Fracht Steine 2 km; A. Rathen; St. kK. Albendorf.
Bes.: Ww. Frau Elisabeth **von Johnston,** geb. von Hauteville.
Kurator: Kammerherr Gust. v. Johnston auf Sadewitz (Nr. 113 ff.)
Familienbesitz seit 1854.
Forst liegt in Selbstbewirtschaftung.
Revierförster*: Flögel.
Schloß oder Oberhof (148 ha).
Selbstbewirtschaft. — Insp.*: Fischer.
Schwarzbunte Holländer.
Niederhof (80 ha).
Pächter: Paul Langer.
F 4 Wünschelburg (Kr. Neurode). Postschkk. Breslau 38392.
Umsatzwirtschaft in Zug- u. Nutzvieh. Vered. Landschw.-Rüben- u. Weizenbau.
Thielgut Oberrathen (22 ha).
Pächterin: Frau O. Scholz.
Restfläche an Einzelpächter verpachtet.
Fläche 561 ha: 322 Acker, 34 Wiesen, 199 Holz, 6 Hof ꝛc.
Grdst.-R.-E. 10854 ℳ. — Ziegelei u. Kalkbruch zz. nicht in Betrieb. Brettschneidemühle.

⊙913. Reichenforst, Rittg. ▯ P. T. F 7. E. St. Ag. eK. kK. Wünschelburg (Kr. Neurode) 3 km; A. Reichenforst.
Besitzer: Carl **Müller,** Landesältester. 1 Hofverwalter.
Fläche 221 ha: 140 Acker, 15 Wiesen, 60 Holz, 6 Wasser, Unl., Hof ꝛc.
Grdst.-R.-E. 3800 ℳ.
Kalkbruch. — Molkerei. — Viehzucht. Mastung. — Samenzüchterei.

914. Schloß Scharfeneck, Rittg. ▯ P. T. A. St. kK. E. Mittelsteine 5 km; F 238 Neurode (Eulengeb.); Ag. eK. Wünschelburg.
Bes.: Frau Elly **Glos** in Halbstadt i. B. (s. auch Nr. 919).
Bevollm.: Franz Kasseckert, Prokur. in Braunau i. B. u. Alfred Glos, Ingenieur in Halbstadt i. B.
1 Inspektor*, 1 Förster*.
Fläche 326 ha: 113 Acker, 26 Wiesen, 172 Holz, 1 Wasser, 9 Park u. Garten, 5 Hof ꝛc. — Grdst.-R.-E. 5778 ℳ.
Mahl- u. Schneidemühle (Wasserbetr.)
Pächter: Franz Hartmann.
Reinblütige schwarzw. Oldenburger Wesermarsch u. rotb. Ostfriesen.

915. Schlegel, Rittg. ▯ m. **Neues Vorwerk** und **Wolfsvorwerk.** P. T. Klnb. A. St. kK. Schlegel; eK. Ag. Neurode; F 21. E. Mittelsteine 7 km.
Besitzer: Oskar Graf **Pilati von Thassul zu Daxberg,** Rittmstr. a. D., Landschaftsdirektor u. Kreisdeputierter. Familienbesitz seit 1701.
Postscheckkonto Breslau 19530.
Inspekt.*: Max Alder. — 1 Förster.*
Fläche 350 ha: 156 Acker, 8 Wiesen, 130 Holz, 40 Weide, 6 Garten u. Park, 10 Hof ꝛc., 25 an Anlieger verpachtet.
Grdst.-R.-E. 5140 ℳ.
Beteil. a. d. Brenn.-Genossensch. Möhlten.
Rotscheckige Ostfriesenherdbuchherde.
Viehweiden. Grassamenbau.

916. Steine (Mittel), Ritterg Anteil von Mittelsteine (Nr. 939).

917. Tuntschendorf (Rudelsdorf), Ritterg. ▯ P. T. F 1. A. St. kK. Tuntschendorf 3 km; E. Mittelsteine u. Neurode je 9, Tuntschendorf 3 km; eK. Neurode; Ag. Wünschelburg.
Besitzer: Dr. phil. Fritz **Erfurt** u. Ernst **Erfurt,** Fabrik- u. Rittergutsbesitzer in Straupitz bei Hirschberg (Schl.).
Pächter (außer Wald): Franz Molle

und Lt. z. See a. D. Felix Molle.
1 Assistent.
Fläche: 143,2 ha: 110,3 Acker, 19,6 Wiesen u. Weide, 11,7 Holz, 1,6 Hof ꝛc.
Grundst.-R.-E. 2704 *M.*
Elektr. Kraft- u. Lichtanlage.
Schles. Rotvieh. Weidebetrieb.

918. Tuntschendorf (Scheidewinkel), Rittg.▯ P. T. F 3. A. St., Tuntschendorf; E. Tuntschendorf (Pers.) 1, (Fracht) Mittelsteine 10 km; Ag. eK. Wünschelburg; kK. Mittelsteine.
Bes.: Viktor **Puzik.**
Fläche 85 ha: 74 Acker, 5 Wiesen, 6 Hof ꝛc. — Grdst.-R.-E. 2124 *M.*
Kalkbrüche u. Kalköfen.
Schles. Gebirgsvieh. Schweinezucht.

919. Walditz (Nieder), Ritterg.▯ P. T. F.E. Ag. eK. kK. Neurode 3 km; A. St. Walditz.
Bes.: Frau Elly **Glos** auf Schloß Scharfeneck (Nr. 914), i. Halbstadt i. B.
Bevollm. u. Beamte s. Nr. 914.
Pächter: Hermann Böhm.
Fläche 119 ha: 71 Acker, 10 Wiesen, 5 Weide, 28 Holz, 2 Garten, 3 Hof ꝛc.
Grundst.-R.-E. 1836 *M.*
Schles. Rotvieh.

920. Zaughals, Rittg.▯ P. T. F 273. E. Ag. eK. Neurode 4 km; A. Walditz; St. kK. Crainsdorf.
Bes.: Adolf **Kube,** Fbkbes. in Walditz.
1 Beamter.
Fläche 127 ha: 100 Acker, 12 Wiesen, 4 Weide, 9 Holz, 2 Hof ꝛc.
Grdst.-R.-E. 2300 *M.*

Reichsgräflich Anton von Magnis'scher Grundbesitz▯,

bestehend aus den Gütern Nr. 921—932 (und 336—344 Kr. Glatz, 479/80, Kr. Habelschwerdt).

Besitzer: Anton Reichsgraf **von Magnis** auf Eckersdorf, Rittmstr. a. D.
Bevollmächtigte:
Zentralverwaltung: von dem Hagen, Regierungsrat a. D. in Eckersdorf. [F 15 Glatz u. 2 Eckersdorf (Kr. Neurode)].
Güterdirektor: Alfred Janeba, Stadtrat in Glatz, Gartenstraße 12 [F 243 Glatz].
Forstmeister: Schulz in Volpersdorf. [F 268 Neurode].
Zahlstelle für alle Betriebe:
Hauptkasse [F 2 Eckersdorf (Kr. Neurode)]: Bkk. Deutsche Bank, Zwgst. Glatz, Reichsbankgirokonto Reichsbankstelle Glatz, Postschkk. Breslau 12331.
Gesamtfläche 9653 ha. — Gesamt-Grdst.-Reinertrag 128 853 *M.*

921. Albendorf, Ritterg. P. T. A. St. kK. Albendorf (Bz. Breslau); E. Mittelsteine 7 km; F 17. Ag. eK. Wünschelburg (Kr. Neurode).
Amtmann: Val. Schölch.
Revierförster*: Scheer.
Fläche 629 ha: 179 Acker, 21 Wiesen, 9 ha Weide, 418 Holz, 1 Wasser, 1 Hof ꝛc. — Grdst.-R.-E. 6702 *M.*

922. Beutengrund, Forstbz. P. T. F. E. A. St. kK. Königswalde (Kr. Neurode) 2 km; Ag. eK. Neurode.
Förster: Seidelmann.
Fl. 95 ha Holz. — Grdst.-R.-E. 449 *M.*

923. Eckersdorf, Fideikommiß-Rittergut. P. T. F 2 (Wirtschaftsamt) und 12 (Schloß). A. St. kK. Eckersdorf (Kr. Neurode); E. Möhlten 4 km; F 15 (Schloß, Amtmann, Hauptkasse). Ag. Glatz; eK. Neurode.
Amtmann*: Herrmann.
1 Rentmeister*, 1 Assist.
Revierf.*: Weese [F 17 Eckersdorf].
Fläche 549 ha: 354 Acker, 41 Wiese, 7 Weide, 143 Holz, 4 Hof ꝛc.
Grundst.-R.-E. 12241 *M.*
Dampfmehlmühle und Bäckerei.

924. Glätzisch Falkenberg, Forstgutsbz. E. A. St. Glätzisch Falkenberg; P. T. F. kK. Ludwigsdorf (Kr. Neurode) 5 km; Ag. eK. Neurode.
Revierförster*: Scholz.
Fläche 373 ha: je 1 Acker u. Wiese, 373 Holz. — Grdst.-R.-E. 1318 *M.*

925. Königswalde, Rustikalbes. P. T. F. E. A. St. kK. Königswalde (Kr. Neurode); Ag. eK. Neurode.
Förster*: Seidelmann.
Fläche 29 ha: 19 Acker, 1 Wiese, 1 Weide, 8 Holz. — Grdst.-R.-E. 286 *M.*

926. Ludwigsdorf, Hausdorf, Mölke, Forstgutsbezirke. P. T. F E. A. St.

kK. Ludwigsdorf (Kr. Neurode); Ag. eK. Neurode.
Revierf.: Scholz [F 3 Hausdorf (Kr. Neurode)] — 1 Förster.
Fl. 513 ha: 22 Acker, 4 Wiesen, 1 Weide, 486 Holz. — Grdst.-R.-E. 2669 *M.*

927. Neudorf, Fideikommißbauerg. P. T. A. Ebersdorf (Kr. Neurode) 8 km; F 10 Silberberg (Bz. Breslau); E. St. kK. Neudorf; Ag. eK. Neurode.
Revierförster*: Steinhäuser.
Fl. 267 ha: 37 Acker, 9 Wiesen, 8 Weide, 213 Holz. — Grdst.-R.-E. 1439 *M.*

928. Rothwaltersdorf, Fideikommiß-Rittergut mit Vorwerken **Oberhof, Hockenberg** u. **Wustung.** P. F 10. Eckersdorf (Kr. Neurode) 3 km; E. Möhlten 6 km; T. A. St. kK. Rothwaltersdorf; Ag. Glatz; eK. Neurode.
Förster: Kozub.
F 13 Eckersdorf (Kr. Neurode).
Pächter des Rgts: Franke, des Vws Oberhof: Jestel.
Fläche 501 ha: 173 Acker, 26 Wiesen, 38 Weide, 260 Holz, 4 Hof ꝛc.
Grundst.-R.-E. 6005 *M.*
Dampfmolkerei.

929. Seifersdorf, Ritterg. P. T. Albendorf (Bz. Breslau) 4,5 km; E. Mittelsteine 7 km; A. St. Seifersdorf; Ag. eK. Wünschelburg; kK. Niedersteine.
Förster: Kürzel in Ndr. Steine.
Fl. 123 ha: 1 Acker, 6 Wiesen, 1 Weide, 115 Holz. — Grdst.-R.-E. 636 *M.*

930. Steine (Mittel), (Hauptmannhof), Ritterg. P. F 18. E. A. St. kK. Mittelsteine 2 km; T. Obersteine 0,5 km; Ag. Neurode; eK. Wünschelburg.
Inspektor*: Sauer.
Fläche 310 ha: 165 Acker, 15 Wiesen, 9 Weide, 115 Holz, 2 Garten, 4 Hof, Wege ꝛc. — Grdst.-R.-E. 7734 *M.*

931. Steine (Nieder), (Steinhof, Hildebrand, Grünhof), Ritterg. P. T. F. A. St. kK. Niedersteine: E. Möhlten 2-4 km; Ag. Glatz; eK. Wünschelbg.
Oberförster: Hermanski.

Steinhof m. Bw. (196 ha: GRE. 5871 *M.*)
Pächter: Ök.-R. Faulhaber's Erben in Möhlten (Nr. 338). — 1 Inspektor.

Hildebrandhof. Pächt.: Georg Schmole.
F 4 Eckersdorf (Kr. Neurode).

Grünhof. Pächter: Georg Leipelt, Major a. D. F 19 Mittelsteine Bahnh.
Fläche 651 ha: 350 Acker, 84 Wiesen, 16 Weide, 192 Holz, 7 Wasser, 2 Hof ꝛc.
Grundst.-R.-E. 15 927 *M.*
Alle drei Gutshöfe sind der Genossenschaftsbrennerei in Möhlten angeschl.
Dpfziegelei [F 3 Eckersdorf (Kr. Neurode)].

932. Volpersdorf (Dittrich, Scholtisei, Schloßhof), Fideikommiß Ritterg. mit **Hahnvorwerk** u. Forstparz. **Ebersdorf.** P. T. F. A. St. kK. E. Volpersdorf (Kr. Neurode); Ag. eK. Neurode 7 km.

Schloßhof. Forstverwaltung des Grfl. Magnisschen Forstbesitzes in den Kreisen Neurode, Glatz und Habelschwerdt mit 6046 ha (Waldgut).
Leiter: Forstmeister Schulz, Kgl. Preuß. Oberförster a. D.
Oberförsterei Volpersdorf: Verw. der Forstmeister. F 268 Neurode. 5 Först.
Oberförsterei Niedersteine: Oberförster Hermanski.
F 26 Eckersdorf (Kr. Neurode). 6 Först.
Oberförsterei Ullersdorf: Oberförster Discher. F 12 Ullersdorf (Kr. Glatz). 4 Förster.
Forstkasse Eckersdorf: Rendant Otto. F 15 Glatz u. 2 Eckersdf (Kr. Neurode).

Dittrichshof [60 ha]: Pächter Weigel.

Scholtisei [50 ha]: Pächter Walzel.
Fläche 1400 ha: 238 Acker, 106 Wiesen, 22 Weide, 1030 Holz, 4 Hof ꝛc.
Grundst.-R.-E. 11 836 *M.*

II. Güter innerhalb der Gemeinde- und Gutsbezirke.

933. Ebersdorf. P. T. F. E. A. St. kK. Ebersdorf (Kr. Neurode); Ag. eK. Neurode 8 km.

Gut Nr. 6. Bes.: Ambros **Pabsch.**
Fl. 28 ha — Grdst.-R.-E. 500 *M.*

Gut Nr. 5. Bes.: Aug. **Schroll.**
Fl. 32 ha. — Grdst.-R.-E. 500 *M.*

Gut Nr. 3. Bes.: Anna **Hoffmann.**
Fl. 20 ha. — Grdst.-R.-E. 438 *M.*

934. Hausdorf, Rittg. (Fideikommiß), P. T. F 5. A. St. kK. Hausdorf (Kr. Neurode); E. Centnerbrunn (Pers.) 2,5 km; E. Ag. eK. Neurode 7,5 km.
Bes.: Friedrich-Albrecht Graf **v. Pfeil**

und Klein-Ellguth, Hauptm. a. D. Familienbesitz seit 1832. Bkk. Kommunalbank Neurode. 2 Förster, 1 Hilfsförster, 1 Forstsekretär. Fläche 841 ha: 64 Acker, 22 Wiesen, 750 Holz, 2 Wasser, 3 Park, Garten, Hof 2c. — Grundst.-R.-E. 4216 M. Acker u. Wiesen bis a. 5 ha in Parz. verp.

935. Neurode. P. T. F. E. Ag. St. eK. kK. Neurode.

Ritterg. Ober Waldiß m. Vw. Bes.: Hans **von Tschischwitz,** Landesältester u. Major d. R. a. D. F 236. Familienbesitz seit 1812. 2 Assistenten, 1 Gärtner Fl. 80 ha. — Grdst.-R.-E. 1500 M. Schles. Gebirgsvieh. Schweinezucht.

Kaltvorw. Bes.: Paul **Taube's** Erben. Fl. 50 ha. — Grdst.-R.-E. 800 M.

Gut Nr. 3. Bes.: A. **Herzig.** Fl. 26 ha. — Grdst.-R.-E. 450 M.

936. Rathen (Nieder). P. T. E. Ag. eK. Wünschelburg (Kr. Neurode) 3 km; F. Ndr. Rathen; E. (Fracht) Mittelsteine 5 km; A. Rathen; St. kK. Albendorf; Klnb. Rathen-Albendorf 1 km.

Gut Lindenhof. Bes: Franz **Gottschlich.** F 25 Wünschelburg (Kr. Neurode). Fl. 55 ha. — Grdst.-R.-E. 1207 M. Rotb. Ostfriesen.

Gut Nr. 28. Bes.: A. **Stehr.** F 21 Wünschelburg. Fl. 35 ha. — Grdst.-R.-E. 954 M.

Gut Nr. 29. Bes.: Maria **Beinlich.** Fl. 40 ha. — Grdst.-R.-E. 951 M.

Gut Nr. 35. Bes.: Wilhelm **Günzel.** Fl. 36 ha. — Grdst.-R.-E. 858 M.

Gut Nr. 18. Bes.: Anna **Dittrich.** Fl. 29 ha. — Grdst.-R.-E. 648 M.

Gut Nr. 14. Bes.: Franz **Treutler.** Fl. 22 ha. — Grdst.-R. E. 636 M.

Gut Nr. 38. Bes.: Heinrich **Gregor.** Fl. 26 ha. — Grdst.-R.-E. 618 M.

Gut Nr. 26. Bes: Adolf **Gregor.** Fl. 23 ha. — Grdst.-R.-E. 615 M.

Gut Nr. 37. Bes.: Maria **Hohaus.** Fl. 21 ha. — Grdst.-R.-E. 564 M.

Gut Nr. 32. Bes.: August **Gottschlich.** Fl. 20 ha. — Grdst.-R.-E. 519 M.

Gut Nr. 17. Bes.: Franz **Strauch.** Fl. 19 ha. — Grdst.-R.-E. 483 M.

Gut Nr. 44. Bes.: August **Weniger.** Fl. 21 ha. — Grdst.-R.-E. 456 M.

937. Rathen (Ober). P. T. St. Ag. eK. kK. E. Wünschelburg (Kr. Neurode) 400 m; F. Klnb. Oberrathen (Kr. Neurode); E. (Fracht) Mittelsteine 9 km; A. Rathen.

Freirichterg. Bes.: Frl. Marianne **Wagner** in Krummhübel, Haus Enzian. Bevollm.: Dr. jur., Gerh. **Stobrawa** in Breslau 13, Gutenbergstr. 45. Pächt.: Ulr. **Kaufmann,** Lt. d. R. a. D. Postschkk. Bresl. 49164. – 1 Wirtschaft. F 42 Wünschelburg (Kr. Neurode). Fl. 55,5 ha. — Grdst.-R.-E. 1552 M. Anerk. Zucht weißer Wyandottes. Kleesamen-, Futterrüben- u. Getreidebau. — Motorpflug.

Gut Nr. 13. Bes.: Jos. **Dinter.** F 32 Wünschelburg (Kr. Neurode). Fl. 33 ha. — Grdst.-R.-E. 1047 M.

Gut Nr. 24. Bes.: Franz **Grüger.** F 83 Wünschelburg (Kr. Neurode). Fl. 35 ha. — Grdst.-R.-E. 984 M.

Gut Nr. 18. Bes.: Jos. **Rübartsch.** F 89 Wünschelburg (Kr. Neurode). Fl. 32 ha. — Grdst.-R.-E. 915 M.

Gut Nr. 19. Bes.: Heinr. **Rübartsch.** Fl. 23 ha. — Grdst.-R.-E. 738 M.

Gut Nr. 35. Bes.: Heinr. **Scholz.** F 14 Wünschelburg (Kr. Neurode). Fl. 23 ha. — Grdst.-R.-E. 634 M.

Gut Nr. 23. Bes: Agnes **Zoche.** F 82 Wünschelburg (Kr. Neurode). Fl. 22 ha. — Grdst.-R.-E. 630 M.

Gut Nr. 2. Bes.: Anton **Zimmer.** Fl. 22 ha — Grdst.-R.-E. 630 M.

Gut Nr. 10. Bes.: Isidor **Kolbe.** Fl. 29 ha — Grdst.-R.-E. 570 M.

938. Rothwaltersdorf. P. T. Eckersdorf (Kr. Neurode) 3 km; F. A. St. kK. Rothwaltersdorf; E. Möhlten 6 km; Ag. Glatz; eK. Neurode.

Gut Nr. 2. Bes.: Heinrich **Bittner.** Fl. 50 ha. — Grdst.-R.-E. 1200 M.

Gut Nr. 1. Bes.: Ferd. **Herzig.** Fl. 24 ha. — Grdst.-R.-E. 741 M.

Gut Nr. 12. Bes.: Heinr. **Herrmann.** Fl. 33 ha. — Grdst.-R.-E. 693 M.

Gut Nr. 19. Bes.: Josef **Jaschke.** Fl. 41 ha. — Grdst.-R.-E. 636 M.

Gut Nr. 5. Paul **Herrmann.** Fl. 37 ha. — Grdst.-R.-E. 546 M.

Gut Nr. 10. Bes.: Wilh. **Großpietsch'sche** Erben. Fl. 34 ha. — Grdst.-R.-E. 513 M.

Gut Nr. 16, 160 u. 149. Beſ.: Alfons **Hattwig.** F 31 Eckersdorf (Kr. Neurode). Fl. 41 ha. — Grdſt.-R.-E. 500 *M.* Schleſ. Rothviehzucht.

939. Steine (Mittel.) P. T. F. E. A. St. kK. Mittelſteine 1,5 km; Ag. Neurode; eK. Wünſchelburg.

Rittergut ▯ **Lüttwitzhof.**
Beſ.: **Immobilien-AG.** in Aachen (St. Joſefshaus, Noviziat u. Exerzitienhaus der Jeſuiten in Mittelſteine). F 7 Mittelſteine.
Pächter: Seibertſche Erben. F 40.
Adminiſtrator: Oberſtadtſekretär i. R. A. Seibert
Inſpektor: J. Kaul.
Fl. 205 ha. — Grdſt.-R.-E. etwa 5000 *M.*
Dampfbrennerei.
Silbergraue u. rotb. Oſtfrieſenherde.
Schweinezucht u. -Maſt, Ferkelverkauf.
Ausged. Anb. v. Braugerſte u. Hackfrucht.

Gut Nr. 278. **Jeſuitenhof.**
Beſ.: Dr. Adrian Gaertner in Ludwigsdorf, Kreis Neurode.
Forſtverw.*: Emil Thiele. - 1 Inſp.
Fl. 207 ha. - Grdſt.-R.-E. etwa 3000 *M.*
Elektroſutter-Turmanlage.

Gut. Beſ: Eduard **Pabſch.** F 47.
Fl. 84,9 ha. — Grdſt.-R.-E. 1767 *M.*

Gut Nr. 2. Beſ.: Adolf **Bittner.**
Familienbeſitz ſeit 100 Jahren.
Fl. 65 ha. — Grdſt.-R.-E. 1611 *M.*
Glatzer Gebirgsvieh.

Gut Nr. 63, 118, 144 u. 186.
Beſ.: Eliſabeth **Gottſchlich.**
Pächter: Anton Gottſchlich.
Fl. 32,8 ha. — Grdſt.-R.-E. 938 *M.*

Gut Nr. 177, 198.
Beſ.: **Kath. Kirchengemeinde.** F 38.
Fl. 23,9 ha. — Grdſt.-R.-E. 820 *M.*

Gut Nr. 167 u. 176. Beſ.: Hugo **Wendler.**
Fl. 26,3 ha. — Grdſt.-R.-E. 715 *M.*

Gut Nr. 65. Beſ.: Wilh. **Bittner.**
Fl. 29,9 ha. — Grdſt.-R.-E. 711 *M.*

Gut Nr. 66. Beſ.: Ernſt **Rudolph.**
Fl. 22,3 ha. — Grdſt.-R.-E. 657 *M.*

Gut Nr. 166. Beſ: Max **Rudolph.** F 32.
Fl. 22,9 ha. — Grdſt.-R.-E. 651 *M.*

Gut Nr. 61. Beſ.: Auguſt **Neugebauer.**
Fl. 21,1 ha. — Grdſt.-R.-E. 553 *M.*

Gut Nr. 64. Beſ.: Rich. **Treutler.**
Fl. 20,4 ha. — Grdſt.-R.-E. 530 *M.*

Gut Nr 60. Beſ.: Joſ. **Bittner.**
Fl. 21,3 ha. — Grdſt.-R.-E. 517 *M.*

Gut Nr. 78, 190, 129, 132.
Beſ.: Alfred **Froſt.**
Fl. 18,8 ha. — Grdſt.-R.-E. 512 *M.*

940. Steine (Nieder.) P. T. F. A. St. kK. Niederſteine (Kr. Neurode); E. Möhlten u. Mittelſteine je 4 km; eK. Wünſchelburg; Ag. Glatz.

Gut Nr. 75. Beſ.: Eduard **Gottſchlich.**
Fl. 51,8 ha. — Grdſt.-R.-E. 1428 *M.*

Gut Nr. 134. Beſ.: Franz **Moſchner** jun.
F 72 Mittelſteine.
Fl. 50,1 ha. — Grdſt.-R.-E. 1190 *M.*

Gut Nr. 66 ꝛc. Beſ.: Auguſt **Rother,** Molkereipächter. F 16 Mittelſteine.
Fl. 33,5 ha. — Grdſt.-R.-E. 1066 *M.*

Gut Nr 72. Beſ.: Rudolf **Tſchöpe.**
F 78 Mittelſteine.
Fl. 47,3 ha. — Grdſt.-R.-E. 1011 *M.*

Gut Nr. 58. Beſ.: Alfred **Elsner.**
F 67 Mittelſteine.
Fl. 30,6 ha. — Grdſt.-R.-E. 923 *M.*

Gut Nr. 71. Beſ: Heinrich **Bittner.**
Fl. 27,7 ha. — Grdſt.-R.-E. 878 *M.*

Gut Nr. 70. Beſ.: Franz **Stehr.**
Fl. 28,5 ha. — Grdſt. R.-E. 869 *M.*

Gut Nr. 229. Beſ.: Heinrich **Rother.**
Fl. 21,1 ha. — Grdſt.-R.-E 807 *M.*

Gut Nr. 217. Beſ.: Auguſt **Michalke.**
Fl. 20,7 ha. — Grdſt.-R.-E. 756 *M.*

Gut Nr. 136. Beſ.: Franz **Jäſchke.**
Fl. 22,4 ha. — Grdſt.-R.-E. 753 *M.*

Gut Nr. 51. Beſ.: Karl **Müller** jun.
Fl. 29,5 ha — Grdſt.-R.-E. 745 *M.*

Gut Nr. 50. Beſ.: Paul **Teuber.**
Fl. 20,2 ha. — Grdſt.-R.-E. 734 *M.*

Gut Nr. 55. Beſ.: Auguſt **Tonke.**
Fl. 25,7 ha. — Grdſt.-R.-E. 678 *M.*

Gut Nr. 64. Beſ.: Adolf **Gottſchlich.**
F 22 Mittelſteine.
Fl. 26,5 ha. — Grdſt.-R.-E. 651 *M.*

Gut Nr. 135. Beſ.: Joſef **Strauch.**
Fl. 21,4 ha. — Grdſt.-R.-E. 640 *M.*

Gut Nr. 76. Beſ.: Auguſt **Tſchöpe.**
F 40 Eckersdorf (Kr. Neurode).
Fl. 20,2 ha. — Grdſt.-R.-E. 640 *M.*

Gut Nr. 65. Beſ.: Ferdinand **Reichel.**
Fl. 24,4 ha. — Grdſt.-R.-E. 619 *M.*

Gut Nr. 138. Beſ.: Adolf **Bittner.**
Fl. 20,6 ha. — Grdſt.-R.-E. 604 *M.*

Gut Nr. 57. Beſ.: Ernſt **Bittner.**
Fl. 20,7 ha. — Grdſt.-R.-E. 585 *M.*

Gut Nr. 73 ꝛc. Beſ.: Franz **Jäſchke.**
Fl. 21,5 ha. — Grdſt.-R.-E. 454 *M.*

941. Steine (Ober). P. T. F 37. E. A. St.

kK. Mittelsteine 3km; Ag. eK. Wünschelburg. Scholtisei.
Beſ.: Frau Meta **Thometzeck** in Baden-Baden.
Bevollm.: Fabrikbeſ. Joſ. Günter in Bärsdorf (Kr. Waldenburg).
Poſtſchkk. Breslau 203.
Bkk. Deutſche Bank Schweidnitz.
Pächter: Ernſt Böhm.
Poſtſchkk. Breslau 70251.
Fl. 96 ha. — Grdſt.-R.-E. 2721 *M.*
Schwrzb. Oſtfrieſen.-Rüben- u. Weizenb.

942. Tuntſchendorf. P. T. F. E. A. St. Tuntſchendorf; Ag. Wünſchelburg; kK. Mittelsteine; eK. Neurode.

Gut. Beſ.: Herm. **Paul.**
Fl. 37,2 ha. — Grdſt.-R.-E. 996 *M.*
Gut. Beſ.: Max **Schneider,** Rittm. a. D.
Fl. 36,8 ha. — Grdſt.-R.-E. 840 *M.*
Gut. Beſ.: Joſef **Tonke.**
Fl. 20,6 ha. — Grdſt.-R.-E. 762 *M.*
Gut. Beſ.: Franz **Böhm.**
Fl. 31,2 ha. — Grdſt.-R.-E. 717 *M.*
Gut. Beſ.: Alfred **Bittner.**
Fl. 46,3 ha. — Grdſt.-R.-E. 711 *M.*
Gut. Beſ.: Franz **Herden.**
Fl. 30,3 ha. — Grdſt.-R.-E. 684 *M.*
Gut. Beſ.: Oswald **Grundmann** II.
Fl. 25,6 ha. — Grdſt.-R.-E. 609 *M.*
Gut. Beſ.: Friedrich **Herden.**
Fl. 26 ha. — Grdſt.-R.-E. 597 *M.*
Gut. Beſ.: Heinrich **Bücke.**
Fl. 29,8 ha. — Grdſt.-R.-E. 543 *M.*
Gut. Beſ.: Alois **Hoffmann,** Gemeindevorſteher. F 11.
Fl. 21,2 ha. — Grdſt.-R.-E. 540 *M.*
Gut. Beſ.: Adolf **Heinze.**
Fl. 18,8 ha. — Grdſt.-R.-E. 528 *M.*

943. Volpersdorf. P. T. F. Klnb. A. St. kK. Volpersdorf (Kr. Neurode); eK. Ag. Neurode 4 km.

Gut Nr. 18. Beſ.: Franz **Lucyga** u. Frau.
Fl. 25,9 ha. — Grdſt.-R.-E. 751 *M.*
Gut Nr. 23. Beſ.: Paul **Schmidt,** Gemeindevorſteher. F 170 Neurode.
Fl. 33,5 ha. — Grdſt.-R.-E. 516 *M.*
Gut Nr. 8. Beſ.: Auguſt **Wünſch.**
Fl. 39,9 ha. — Grdſt.-R.-E. 508 *M.*
Gut Nr. 6. Beſ.: Karl **Pohl.**
Fl. 20,1 ha. — Grdſt.-R.-E. 461 *M.*

944. Walditz. P. T. F. E. eK. kK. Ag. Neurode 2 km; A. St. Walditz.

Gut Nr. 1 OW. Beſ.: Heinrich **Dinter.**
Fl. 22,3 ha. — Grdſt.-R.-E. 510 *M.*
Gut Nr. 2 OW. Beſ.: Joſef **Böhm** II.
Fl. 22,3 ha. — Grdſt.-R.-E. 494 *M.*
Gut Nr. 48 OW. u. 105 NW.
Beſ.: Franz **Birke.**
Fl. 31,3 ha. — Grdſt.-R.-E. 459 *M.*
Gut Nr. 3 OW. Beſ.: Amand **Herzig.**
Fl. 25,9 ha. — Grdſt.-R.-E. 451 *M.*
Gut Nr. 70 OW. Beſ.: Auguſt **Hasler.**
F 233 Neurode.
Fl. 21,5 ha. — Grdſt.-R.-E. 441 *M.*

945. Wünſchelburg, Forſt. P. T. F. E. A. St. eK. kK. Ag. Wünſchelburg (Kr. Neurode).
Beſitzerin: **Stadt Wünſchelburg.**
Revierförſter*: Müller.
Fl. 625 ha. — Grdſt.-R.-E. 9166 *M.*

12. Kreis Nimptſch.

Größe: 376,44 Quadrat-Kilometer. — Einwohner: 30467. — Landgemeinden: 85. — Gutsbezirke: 71. — Amtsbezirke: 27. — Stadt: Nimptſch mit 2406 Einwohnern. — Viehſtand: 4346 Pferde, 20484 Stück Rindvieh, 6226 Schafe, 15570 Schweine, 1389 Ziegen, 3019 Kaninchen, 63877 Stück Federvieh, 1100 Bienenvölker. — Lage: im mittleren Teile des Regierungsbezirks Breslau. — Die Güter gehören zur Breslau-Brieger Fürſtentums-Landſchaft. — Bodenbeſchaffenheit: durchweg vorzüglich; der durchſchnittliche Grundſteuer-Reinertrag beträgt pro Hektar Acker: 37,60 *M*, Wieſen: 33,68 *M*, Wald: 9,40 *M*. Von der Geſamtfläche ſind: 301,52 qkm Acker, 24,55 qkm Wieſen, 28,23 qkm Wald. — Gewäſſer: die große und die kleine Lohe mit den Nebenbächen Schwarzwaſſer und Schwarzer Graben. —

Eisenbahnen: Nebenbahn Strehlen—Heidersdorf mit den Bahnhöfen Karschau, Kurtwitz, Heidersdorf; die Nebenbahn Gnadenfrei—Nimptsch—Heidersdorf—Koberwitz mit den Bahnhöfen Neudorf-Dirsdorf; Nimptsch, Gr. Wilkau, Pristram, Heidersdorf, Trebnig, Jordansmühl, Wilschkowitz und Stein; Frankenstein—Münsterberg—Nimptscher Kreisbahn mit den Bahnhöfen Siegroth, Wonnwitz, Schmitzdorf-Silbitz, Gr. Kniegnitz und Kurtwitz.

Molkereien in Ober Dirsdorf, Jordansmühl, Kittlau, Langenöls, Nimptsch und Prauß; Zuckerfabriken in Heidersdorf und Kurtwitz (Heidersdorf verarbeitet jährlich bis 1 Million Zentner Rüben, Kurtwitz verarbeitet jährlich bis $1^1/_2$ Million Zentner Rüben); Sägewerke in Klein Kniegnitz, Kurtwitz, Nimptsch und Groß Wilkau; Nickelbergwerk bei Kosemitz; Mehlmühlen in 18 Orten; Brennereien in 10 Orten; Mälzerei in Vogelgesang; Maschinenfabriken in Nimptsch; Milchzuckerfabrik in Jordansmühl; Basaltsteinbrüche in Schmitzdorf und Silbitz; Granitsteinbruch in Gorkau; Tonwarenfabrik in Gr. Wilkau; Zementfabrik in Heidersdorf; Buttermaschinenfabrik in Groß Tinz. — Mit elektrischer Energie versorgt den Kreis das Elektrizitätswerk Schlesien AG. in Breslau 1.

Bildungsanstalten in Nimptsch: gehobene Schule für Knaben und Mädchen, Familienschule, gewerbl. u. ländl. Fortbsch.; in Heidersdorf: Familienschule; in Kurtwitz: Familienschule; an 46 Orten ländl. Fortbildungsschulen.

Kreisstadt Nimptsch.

Landgerichte: Schweidnitz und Brieg. Amtsgerichte: Nimptsch, Zobten (Bz. Breslau) und Strehlen.

Landrat [F 15]: **Seibold.**
Kreisinspektor [F 15]: **Fiebach.**
Versicherungsamt [F 15]: Kreissekr. **Bittner.**
Kreiskasse in Frankenstein.
Kreissparkasse u. Kreisgirokasse in Heidersdorf [F 9 Heidersdorf]: Rendant **Haida.** Postscheckkonto Breslau 8582.
Kreisausschuß [F 15, 87, 91]: **Langner,** Kreisausschußobersekretär.
Kreisbaumeister [F 81]: **Köhler.**
Kreisgartenbauinspektor: **Michno.**
Kreiskommunalkasse u. Kreissparkassen-Annahmestelle [F 87]: Rendant **Buchecker.** Postscheckkonto Breslau 3714.
Kreisarzt Dr. **Klinkmüller,** Med.-Rat in Strehlen.
Kreistierarzt [F 48]: Dr. **Langer.**
Kreisschulrat: **Joachim.**
Katasterdirektor [F 76]: **Zirkel.**
Finanzamt (Hilfsstelle von Strehlen) [F 91]: Obersteuerinspektor **Burde.**
Kulturamt in Ohlau.
Gewerbeaufsichtsamt in Reichenbach.
Hochbauamt in Schweidnitz.

I. Selbständige Gutsbezirke.

946. Bischkowitz, Rittg. ▯ m. Erbsch. **Poppelwitz.** P. F 39. eK. Jordansmühl; T. E. A. St. Stein (Kr. Nimptsch) 1,5 km; Ag. Zobten; kK. Gr. Tinz.
Besitzer: C. P. **von Raehrich,** Rittmstr. a. D. auf Puschkowa (Nr. 82/92).
Pächter: Carl von Raehrich, Rittm. a. D., in Stein (Nr. 983).
Insp.*: Gössing in Stein. — 1 Förster.*

Fläche 216 ha: 177 Acker, 29 Rieselwiesen, 4 Holz, 6 Hof ꝛc.
Grdst.-R.-E. 7600 *M.*

947. Dankwitz, Rittg. ▯ P. T. F 42. E. St. eK. Jordansmühl 1 km; A. Dankwitz; Ag. Zobten; kK. Gr. Tinz.
Bes.: Ernst **von Wagenhoff,** Generalmajor a. D. — Postsch. Bresl. 23868.
Pächter: Amtsrat E. Brandt, Poseritz.
Inspektor*: Liebig. — 2 Assist.
Fläche 263 ha: 241 Acker, 14 Wiesen, 8 Garten, Hofraum ꝛc.
Grdst.-R.-E. 9800 *M.* — Rüben- und Weizenbau. – Schles. Rotvieh u. Schafe.

948. Dirsdorf (Ndr.), Ritterg. ▯ P. T. eK. Dirsdorf (Kr. Nimptsch); E. Neudorf-Dirsdorf 1 km; A. St. Kunsdorf; F 9. Ag. kK. Nimptsch.
Besitzer: minderj. Ewald Graf **von Pfeil und Klein Ellguth.**
Familienbesitz seit 1593.
Vormund: Evy Gräfin von Pfeil und Klein Ellguth, geb. Freiin von Salza und Lichtenau.
Bevollm.: Friedrich Niclas Graf von Pfeil und Klein Ellguth, Oberlt. a. D. in Marschwitz bei Ohlau.
Insp.*: Retch. — 1 Assist., 1 Waldw.*
Fläche 247,1 ha: 169,8 Acker, 11,9 Wies. 59,8 Holz, 5,6 Hof ꝛc.
Grdst.-R.-E. 9612 *M.* — Schwarzb. Niedersgvieh. — Weizen- u. Rübenb.
Beteiligt an Zuckerfabrik Heidersdorf.

949. Dirsdorf (Ober), Fideikomm. ▯ u. Rustikalbes. P. T. Dirsdorf (Kr. Nimptsch); E. Neudorf-Dirsdorf 1 km; A. St. Kunsdorf; F 37. Ag. kK. Nimptsch; eK. Ob. Dirsdorf.
Bes.: Friedr.-Wilh. Graf **von Pfeil und Klein Ellguth,** Oberlt. d. R. a. D. im ehem. Leib-Kür.-Reg.
Familienbesitz seit 1723.
Postschk. Breslau 22661 (Gf. Pfeil) u. 25490 (Dom.).
Inspektor*: A. Emmler.
1 Förster, 1 Gärtner.
Fläche a) des Fideikommiss. 323,75 ha: 220 Acker, 24,25 Wiesen, 62,5 Holz, 4,25 Wasser, 12,75 Park, Gärt., Hof ꝛc.; b) des Rustikalbesitzes 3,75 ha.
Grundst.-R.-E. 11 838 *M.*
Schwarzb. Niederungsvieh, Herdbuchherde (V. S. R.). – Wassermühle (verp.).

950. Dürr-Brockuth, Rttg. ▯ P. T. F 15. E. Tepliwoda 3,5 km; E. Ag. kK. Nimptsch 8 km; A. St. Ruschkowitz; Klnb. eK. Siegroth 2 km.
Besitzer: Adam Graf **von Strachwitz,** Majoratsherr a. Schräbsdorf (Nr. 244).
Vormund: Frieda Gräfin v. Strachwitz, geb. von Soden, Schräbsdorf.
Pächter: Alfred Stanke, Amtsvorst., Freigutsbes. in Tepliwoda (Nr. 699).
Inspektor*: Hans Schönwolf.
Fläche 219 ha: 129 Acker, 8 Wiesen, 65 Holz, 1 Wasser, 16 Hof ꝛc.
Grdst.-R.-E. 6420 *M.* — Steinbruch. Mastwirtschaft.

951. Ellguth (Klein), Ritterg. ▯ P. T. Dirsdorf (Kr. Nimptsch) 2 km; E. Neudorf-Dirsdorf 2, oder Gnadenfrei 3 km; A. St. Kunsdorf; F 77. Ag. kK. Nimptsch; eK. Ob. Dirsdorf.
Besitzer: Gotthard Frhr. **von Bissing,** Rea.-Ass. a. D., Hptm d. R. in Berlin-Schöneberg, Bozener Str. 20.
Bevollm.: Inspektor Joh. Mewes. 1 Förster u. Gärtner.
Gutsbkt. Stadtsparkasse Nimptsch.
Fläche 173 ha: 124 Acker, 10 Wiesen, 10 Weide, 45 Holz, 1,5 Wasser, 1 Park, 1,5 Garten, Hof ꝛc.
Grdst.-R.-E. 6000 *M.*
Schwarzb. Niederungsvieh (Herdb.), Zuchtviehverkauf.
Zuckerrüben- u. Weizenbau. — Beteil. an Zuckerfabrik Heidersdorf und Molkerei Jordansmühl.

952. Gaumitz, Ritterg. m. Vorw. u. Rustikalbes. P. T. E. F 33. St. Ag. eK. kK. Nimptsch 3 km; A. Petrikau.
Besitzer: Geschwister **Steinbrück** in Ober Peilau I b. Gnadenfrei II.
Inspektor*: Brauner.
Fläche 222 ha: 159 Acker, 12 Wiesen, 42 Holz, 3 Garten, 6 Hof ꝛc.
Grdst.-R.-E. 7080 *M.* — Granitsteinbr. Rote Ostfriesen. — Rüben- u. Weizenbau.

953. Grögersdorf, Staatsdomäne. P. T. Grünhartau 2 km; F 89. E. Strehlen (Schles.); E. Warkotsch 8 u. Kurtwitz 6,5 km; A. Kl. Jeseritz; eK. Karzen; Ag. Nimptsch; St. kK. Rothschloß.
Besitzer: **Preuß. Domänen-Fiskus.**
Pächter: Ludwig Kaempffe. – 1 Beamt.
Postschk. Breslau 9900.
In Pacht der Familie seit 1873.
Fläche 219 ha: 202 Acker, 2 Weideland, 2 Holz, 6 Garten, Hof, Unland ꝛc. 7 ha Siedelungsacker.
Grdst.-R.-E. 7628 *M.* — Schwarzb. Ostfriesenherde. — Starker Rübenbau.

Anerkannte Saatgutwirtschaft d. DLG. u. d. Landw.-Kammer für Schlesien. Saatreinigungsanlage. — Angeschl. an Zuckerfabrik A. Rohde, Kurtwitz.

954. Grunau, Rittg. ▯P.E.eK.kK. Rogau-Rosenau 1,5 km; A.St. Rankau; Ag. T. F 24. Zobten (Bz. Breslau).
Besitzer: Wilhelm-August Graf **von Pückler** auf Schedlau (Nr. 3590/4).
Nießnutz u. Verwaltung: Helene Gräfin von Pückler, geb. Gräfin von der Schulenburg.
Generaldirektor: Erich Hoffmann in Rogau-Rosenau (Nr. 1387).
Inspektor*: Grosser.
Fläche 136 ha: 101 Acker, 21 Wiesen, 8 Holz, 2 Weide, Teich, Gart., 4 Hof ꝛc.
Grdst.-R.-E. 4845 *M.*
Rotb. Ostfriesen. — Saatgutwirtschaft.

955. Heidersdorf, Rittg. ▯m. Rustikalbesitz. P.T.F1 (Schloß) u. 10 (Wirtschaftsamt). E.A.St.eK.kK. Heidersdorf (Kr. Nimptsch); Ag. Nimptsch.
Besitzer: Maximilian **von Reisner's** Erben. Verfügungsberecht. Dorothea Freifrau v. Richthofen. Familienbesitz seit 1865.
Bevollm.: Walter Frhr. von Richthofen, Rittmeister d. R. a. D. Postschkk. Breslau 38330.
Insp.: Erwin Baum. — 1 Assistent, 1 Hofverwalter*, 1 Förster.
Fläche 589,9 ha.
Grdst.-R.-E. 22500 *M.* — Rindviehz. und -Mast (Ostfriesen). Fohlenzucht. Schweinezucht. — Korbweiden. Edelobstbau. Rübenbau. — Beteiligung an der Zuckerfabrik und der Dampfpfluggenoss. Heidersdorf.

956. Jakobsdorf, Rittg. ▯ P. T. F17. Tepliwoda 3 km; E. eK. Siegroth 1½ km; A. St. Ruschkowitz; Ag. Nimptsch; kK. Altheinrichau.
Bes.: Vw. Frau Rittmstr. Katharina **Brandt,** geb. Rohde, in Groß Tinz (Nr. 986). Familienbesitz s. 1886.
Insp.*: Thilo Brambach. — 1 Assist.
Fläche 203,8 ha: 194,3 Acker, 1,5 Wiesen, 1,7 Gärten, 0,4 Holz, 5,9 Hof ꝛc.
Grdst.-R.-E. 8145 *M.* — Windmotor Schwarzb. Herdbuchherde. Merinofleischschafherde. Pferdezucht.
Rübenwirtschaft mit Feldbahnbetrieb.

957. Jeseritz (Klein) u. Pudigau, Ritterg. ▯P.T.eK. Karzen (Kr. Nimptsch) 4 km; F74 (Besitzer) u. 11 (Pächter) Jordansmühl; E. Kurtwitz u. Jordansmühl je 7 km; A. Kl. Jeseritz; St. kK. Rothschloß; Ag. Nimptsch.
Bes.: Erich **Wegener,** Rittmstr. a. D. Familienbesitz seit 1862.
Pächter: Mattern in Pudigau (bevollm.) u. Max Chutschsche Erben in Breslau.
2 Inspektoren, 1 Rechnungsf., 1 Assist.
Fläche 617 ha: 585 Acker, 4 Wiesen, 1 Holz, 0,5 Wasser, 5,5 Park u. Gart., 21 Hof ꝛc. — Grdst.-R.-E. 20 558 *M.*
Brennerei. — Starker Rübenbau.
Schwarzb. Niederungsvieh (Herdbuch).

958. Johnsdorf (Ober), Rittg. ▯ P.T. F17.E.eK. Jordansmühl 3 km; A.St. Karlsdorf; Ag. Zobten; kK. Gleinitz.
Besitzer: Siegfried Freiherr **von Richthofen** auf Petersdorf (Nr. 970). 1 Assistent.
Fläche 195 ha: 175,5 Acker, 6 Wiesen, 3 Holz, 1 Park, 5 Hof ꝛc. 4,5 ha verpacht.
Grdst.-R.-E. 7824 *M.* — Rübenbau.
Beteil. an Genoss.-Molkerei Jordansmühl u. Zuckerfabr. Heidersdorf.
Schwarzb. Ostfriesen. Merinofleischaf.

959. Jordansmühl, Ritterg. ▯ m. Niederhof, Rönischgut u. Kapostygut. P.T.F1.E.A.St.eK. Jordansmühl; Ag. Zobten; kK. Gr. Tinz.
Bes.: Karl **v. Kriegsheim,** Rittmstr. d. R. a. D. in Wandlitzsee bei Berlin. Familienbesitz seit 1862. Postschkt. Breslau 19838.
Bevollm.: Oberinspektor* Weiß. 2 Assistenten, 1 Brennereiverwalter.
Rentmeister*: Max Ludwig.
Fläche 584 ha: 488,2 Acker, 74,8 Wiesen, 21 Park, Garten, Hof ꝛc.
Grundst.-R.-E. 16200 *M.*
Dampfbrennerei (1371901 Durchschnittsbrand). Mahlmühle. Elektr. Anlage. Beteilig. an Zuckerfabrik Heidersdorf, Dampfpfluggenoss. Heidersdorf und Genoss.-Molkerei in Jordansmühl.
Schwarzb. Ostfriesen. Schweinezucht u. -Mast. – Weizen-, Rüben-, Kartoffelb.

960. Karlsdorf u. Weinberg, Rittg. ▯ P. Trebnig (Kr. Nimptsch) 5 km; E. T. F5 Jordansmühl 6 km; A. St. Karlsdorf; Ag. Zobten; eK. Langenöls u. Kl. Kniegnitz; kK. Schlaupitz.
Bes.: Viktor **von Websky,** Kgl. preuß. Major d. R. a. D., Landesältester auf Karlsdorf. Postschkto. Brsl. 6841. Bkk. Schles. Landschaftl. Bank, Bresl.

Insp.*: Vogt. — 1 Förster.
Fläche 412,3 ha: 245,3 Acker, 8,6 Wiesen, 136,3 Holz, 6,9 Park u. Gärten, 10,3 Wege, Kiesgrub., Steinbr., Wasser, 4,9 Hof ꝛc. — Grdst.-R.-E. 12260 ℳ.
Schwarzbunte Ostfriesen-Herdbuchherde, Merinofleischschafe. Bullen- u. Bockverkauf. — Weidebetrieb. Saatzuchtwirtschaft m. elektr. Reinigungsanlage.

961. Karschau, Staatsdomäne m. Vorw. **Skalitz.** T. E. A. St. eK. Karschau (Kr. Nimptsch), Bhf. 1,2 km; P. F 13. Strehlen (Schles.) 5,4 km; Ag. Nimptsch; kK. Rothschloß.
Für Skalitz: P. Prauß 4,5 km; E. Steinkirche 4 km.
Besitzer: **Preuß. Domänen-Fiskus.**
Pächter: Otto Strauß, Kgl. Amtsrat u. Gutsbesitzer (Nr. 1025).
Bevollm.: Otto Strauß, Oberlt. a. D. in Skalitz F 31 Prauß.
Rentei: Frl. A. Dinter.
Inspektor f. Karschau: Joh. Bienek.
Inspektor f. Skalitz: Konr. Seifart.
Fl. 616,8 ha: 541,8 Acker, 44,2 Wiesen, 3,7 Holz, 2,8 Gärten, 24,3 Unl., Hof ꝛc.
Grundst.-R.-E. 15958 ℳ. — Rübenbau.

962. Kittlau, Ritterg. ▯ m. Rust.-Bes. in **Julianental.** P. F 62 (Dom.) u. 134 (Schloß). Ag. eK. kK. Nimptsch 4 km; T. E. Großwilkau 2 km; A. St. Quanzendorf.
Besitzer: Helmuth Synold **v. Schütz-Goldfuß,** Kais. Oberlt. z. See a. D. Z. Besitz d. Fam. v. Goldfuß s. etwa 1670.
Förster*: Wilh. Kunert.
Pächter (ohne Forst): Ernst Brandt, Rittmstr. a. D. i. Plohmühle (Nr. 1555).
Insp.*: Arthur Eckholdt. — 1 Assist.
Fläche 442,7 ha: 270 Acker, 17 Wiesen, 140 Holz, 8 Weide, 1 Wasser, 4,7 Garten, 3 Hof ꝛc.
Grundst.-R.-E. 10400 ℳ. — Molkerei m. Dampfbetrieb. (Pächter: Stanisl. Klinkewitz). — Schwarzb. Ostfriesen.

963. Kosemitz, Ritterg. ▯ m. Eulmühle (Forstbaumschule u. Geflügelzucht). P. T. Dirsdorf (Kr. Nimptsch) 2,5 km; E. Neudorf-Dirsdorf 3 u. Tomnitz 1½ km; A. Zülzendorf; St. Kunsdorf; eK. Ober Dirsdorf; F 18. Ag. kK. Nimptsch.
Besitzer: Ludwig **von Köckritz,** Major d. R. a. D. (Ul.-Reg 2).
Inspektor*: Wilh. Bohde.
Jagdaufseher: Rob. Kienke in Fhs. Eulmühle.
Fläche 225 ha: 170 Acker, 10 Wiesen, 35 Holz, 2 Wasser, 8 Park, Garten, Hof ꝛc. — Grundst.-R.-E. 10260 ℳ.
Rote Ostfriesen, Schweinezucht.
Rüben- u. Weizenbau.

964. Kunsdorf, Ritterg. ▯ P. T. F 50. Ag. kK. Nimptsch 3, Chaussee 5 km; E. Neudorf-Dirsdorf 2 km; A. St. Kunsdorf; eK. Ober Dirsdorf.
Bes.: Regierungsrat Friedr. **Dierig** in Berlin u. Fabrikbes. Gottfried **Dierig** in Oberlangenbielau.
Postschk. Bresl. 62533. — Bk. Direktion d. Diskonto-Ges., Zwgst. Frankenstein.
Gen.-Bevollm.: Oberinspektor Paul Troeger.
Fläche 213,7 ha: 148 Acker, 14,1 Wiesen, 30,9 Holz, 11 Weide, 0,7 Wasser, 2,6 Park u. Garten, 6,4 Hof ꝛc.
Grundst.-R.-E. 8758 ℳ.
Reinzucht rotb. Ostfriesen (Herdb.). Vered. Landschwein (Herdb.). Kaltblut-Pferdezucht. Geflügelzucht (Mustergeflügelhof m. Warmwasserheizung). Teichwirtsch.
Rüben- u. Rapsbau. Obstbau (Kirsche).

965. Kurtwitz, Ritterg. ▯ m. Rustikalbesitz in **Karzen** u. Kurtwitz. P. T. Prauß 2 km; F 2 Prauß u. 14 Strehlen (Schles.); E. Kurtwitz; A. St. kK. Rothschloß; Ag. Nimptsch; eK. Karzen.
Bes.: Heinr. **Rohde,** Amtsrat, Rittergut- u. Fabrikbes., Lt. d. Ldw. a. D. a. Kurtwitz.
Postschk. Breslau 26627.
Familienbes. seit 1869.
Rentmeister*: Jungnickel. — 1 Assist.
Insp*: Schacke. — 2 Assistenten.
Fläche 404 ha: 365 Acker, 28 Wiesen, 1 Holz, 10 Hof, Gärten ꝛc.
Grundst.-R.-E. 14460 ℳ.
Zuckerfabr.: Zichoriendarre. Schnitzeltrocknung. Universal-Trocknungsanlage. Hartziegel- und Holzsägewerk.
Erste Schlesische Rübensamenzüchterei. H. Rohdes Elitezuckerrübensamen.
Starker Rübenbau. Getreidesaatbau.
Rindviehzucht: Reinzucht von schwarzb. Ostfriesen (Herdbuch). Schweinezucht: Groß. Fleischschwein, schnellwachsend.
Beteil. an der Molkereigenoss. Strehlen.

966. Leipitz, Rittg. ▯ P. T. F 9. E.; Steinkirche 5 km; A. St. Stachau eK. Prauß; kK. Danchwitz; Ag. Nimptsch.
Bes.: a) Martha Freifrau **v. Richthofen,** geb. von Seydlitz-Kurtzbach auf Leipitz.

b) Walter Frhr. **v. Richthofen,** Rittmstr. d. R. a. D. in Heidersdorf. c) Albrecht Frhr. **v. Richthofen,** Regierungsrat in Breslau 18, Kleinburgstr. 39. Familienbesitz seit 1830.
Insp.*: H. Hagenloch in Sadewitz.
Förster*: Brehmer in Sadewitz.
Fläche 145,7 ha.
Grdst.-R.-E. 5685 *M.* — Rübenbau. Schwarzb. Ostfriesen, Bullenverkauf.

967. Neudorf, Ritterg. ▯ m. Rustikalbes. P. Ag. kK. F 11. Nimptsch 2,5 km; E. T. Neudorf-Dirsdorf 0,5 km; A. St. Kunsdorf; eK. Ob. Dirsdorf.
Besitzerin: Ww. Frau Susanne **Vietor.** Familienbesitz seit 1866.
Generalbev.: Rittmstr. d. R. Erich Vietor in Neudorf. F 55 Nimptsch.
Insp.*: Schenkel. - 1 Waldauff., 1 Gärtn.
Fläche 310 ha: 179,5 Acker, 14 Wiesen, 11 Weide, 71,5 Holz, 0,5 Wasser, 3,5 Park, Gärt., 0,5 Pflanzgart., 1,5 Hof ꝛc. 28 ha in Parzellen verpachtet.
Grdst.-R.-E. 10395 *M.* - Ostfriesenherde.

968. Pangel, Ritterg. ▯ P. T. F 161. E. St. Ag. eK. kK. Nimptsch 1 km; A. Petrikau.
Bes.: Ernst Graf **von Beust** in Serba (S.-Altenb.).
Bevollm.: Adolph Gerber, Fabrikbes. in Pangel-Altstadt als Pfleger des minderjährigen Erben.
Inspektor*: Karolczak. - 1 Gärtner.
Fl. 182 ha: 138 Acker, 14 Wiesen, 24 Holz, 6 Hof ꝛc. — Grdst.-R.-E. 6600 *M.* Schwarzb. Ostfriesen (Herdbuch).

969. Panthenau (Ober), Rittergut ▯ (z. Majorat **Langenbielau** geh.). P. T. F. E. Heidersdorf (Kr. Nimptsch) 4 km; A. St. Quanzendorf; Ag. Nimptsch; eK. Ob. Panthenau; kK. Lauterbach.
Besitzer: Ernst Jul. Graf **von Seidlitz-Sandreczki** auf Olbersdf. (Nr. 1300ff.).
Insp.: Hain in Gr. Ellguth (Nr. 1301).
Fläche 108 ha: 86 Acker, 14 Wiesen, 6 Holz, 1 Wasser, 1 Hof ꝛc.
Grundst.-R.-E. 3261 *M.* — Rindvieh: Schwarzb. Niederungsvieh. Fohlenz.

970. Petersdorf, Ritterg. ▯ P. Trebnig (Kr. Nimptsch) 4 km; T. F 3 (Schloß) u. 17 (Gut). E. Jordansmühl 6 km; A. Karlsdorf; St. Petersdorf; Ag. Zobten; eK. Langenöls; kK. Schlaupitz.
Bes.: Siegfried Freiherr **von Richthofen** (S. a. Nr. 958). Postschkk. Bresl. 31649. Bk. Gieschebank Breslau.
1 Inspektor, 1 Rechnungsf., 1 Förster, 1 Assist., 1 Gärtner.
Fläche 272 ha: 212,5 Acker, 22 Wiesen, 7,5 Weide, 13 Holz, 7 Park, 3 Wasser, 7 Hof ꝛc. — Grdst.-R.-E. 13871 *M.* Steinbruch. Beteil. an Zuckerfb. Heidersdorf u. Molkerei Jordansmühl.
Schwarzb. Ostfriesenherde Vered. Landschwein. Privatgestüt edlen Warmbluts (Holst.). — Rübenbau.

971. Petrikau, Ritterg. ▯ m. Bauerg. in **Strachau.** P. T. F 10. E. St. Ag. eK. kK. Nimptsch 4 km; A. Petrikau.
Bes.: Frau Helga **Wätjen,** geb. Vietor.
Inspektor: Fritz Arndt. — 1 Gärtner.
Fläche 192 ha: 150 Acker, 5,5 Wiesen, 25 Weide, 3 Holz, 1 Wasser, 3 Park, 2 Gärten, 2,5 Hof, Gräserei, Wege ꝛc.
Grdst.-R.-E. 7257 *M.* — Schwarzb. Ostfriesen (Herdb.). — Rüben- u. Getreideb. Bedeutende Obstplantagen.

972. Poseritz, Staatsdomäne. P. Trebnig (Kr. Nimptsch) 4,4 km; T. F 16. E. Jordansmühl 6,3 km; A. kK. Rothschloß; Ag. Nimptsch; St. Wättrisch; eK. Rudelsdorf.
Besitzer: **Preuß. Domänen-Fiskus.**
Pächter: Ernst Brandt, Amtsrat.
Inspektor: Fielholdt. - 1 Gärtner.
Fläche 328 ha: 275 Acker, 40 Wies., 1 Gärten, 12 Hof ꝛc. - Grdst.-R.-E. 9517 *M.* Beteil. an der Molkerei Jordansmühl. Starker Zuckerrübenbau.

973. Pristram, Ritterg. ▯ m. Mühlgut Gr. Wilkau. P. T. Großwilkau 2 km; F 4 (Schloß) u. 44 (Gut). kK. Heidersdorf (Kr. Nimptsch) 4 km; E. Pristram 1 km; A. St. Quanzendorf; Ag. Nimptsch; eK Ob. Panthenau.
Bes.: Gisela Frfr. **von Canitz und Dallwitz,** geb. Rohde.
Inspektor*: Häusler. — 1 Assist.
Fläche 261 ha: 219 Acker, 14 Wiesen, 22 Holz, 6 Hof ꝛc.
Grdst.-R.-E. 8508 *M.* — Brennerei. Mühle mit Wasser- und Motorkraft. Schwarzweiße Ostfriesen.

974. Quanzendorf, Ritterg. ▯ m. Rustikalbesitz. P. T. eK. Großwilkau; E. Großwilkau u. Groß Kniegnitz je 2 km; A. St. Quanzendorf; F 40. Ag. kK. Nimptsch 6 km.

Beſ.: Frl. Helene Juliane **von Eynern** auf Halbendorf (Nr. 4060/62).
Inſpektor: Valentin.
Fläche 208 ha: 165 Acker, 9 Wieſen, 26 Weide, 3 Holz, 1 Park, 4 Hof ꝛc. – 10 ha verpachtet. — Grdſt.-R.-E. 6341 *M.*
Beteil. an Gen.-Molkerei Jordansmühl u. Zuckerfb. Heidersdorf. – Rotb. Oſtfr.

975. Reichau, Ritterg. ▯ (Beſtandt. d. Herrſch. Heinrichau). P. Prauß 5 km; T. eK. Reichau (Schleſ.); F 20. Tepliwoda; E. Wranwitz 3, Steinkirche 7 km; A. St. Stachau; Ag. Nimptſch; kK. Danchwitz.
Beſitzer: Ernſt **Riedel,** Hptm. a. D. Poſtſchkk. Breslau 33209.
Bkk. Commerz- u. Privatbank Bresl.
Inſpektor: Rönick.
Fläche 213 ha: 176 Acker, 20 Wieſen u Weide, 10 Holz, 7 Hof ꝛc.
Grdſt.-R.-E. 8880 *M.*
Weizen, Rüben, Rübenſamen u. Gemüſe.

976. Rothſchloß, Staatsdomäne m. Erbſcholt. **Karzen.** P. T. F 3 (Schloß) u. 13 (Rentamt). E. Heidersdorf (Kr. Nimptſch) 4,6 km; E. Kurtwitz 4,3 km; A. St. kK. Rothſchloß; Ag. Nimptſch); eK. Karzen.
Beſitzer: **Preuß. Domänen-Fiskus.**
Pächter: Heinr. Rohde, Amtsrat auf Kurtwitz. (Poſtſchkto. Bresl. 26627)
Inſpektor*: Paul Kober. – 2 Aſſiſt. 1 Rechnungsführer*, 1 Brenn.-Verw*.
Fläche 657 ha: 602,8 Acker, 22,5 Wieſen, 4,8 Holz, 2,7 Gärten, 24 2 Unland, Hof ꝛc. — Grdſt.-R.-E. 21 459 *M.*
Brennerei. Bet. an Molk. Jordansmühl.
Schwarzb. Oſtfrieſen. — Rübenbau. Rübenſamen- u. Getr.-Saatz.

977. Ruſchkowitz, Ritterg. ▯ mit Ruſtikalbeſ. in **Kunsdorf.** P. T. F 24. Ag. kK. Nimptſch 5 km; E. Neudorf-Dirsdorf 5, Siegroth (Fracht) 3,5 km; A. St. Ruſchkowitz; eK. Siegroth.
Beſitzer: Fritz **Zirpel,** Lt. d. R. a. D. im ehem. Jägerreg. z. Pf. Nr. 11. Poſtſchkk. Breslau 38682. — 1 Inſp.
Fläche 186,5 ha: 98,5 Acker, 6 Wieſen, 41 Weid., 36 Holz, 3 Park, Gart, 2 Hof ꝛc.
Grundſt.-R.-E. 5638 *M.*
Beteil. an Zuckerfabrik u. Dampfpflug-genoſſ. Heidersdorf. Eig. elektr. Licht- u. Kraftanlage m. Rohölmotorantrieb.
Schwarzb. Niederungsvieh. Weidewirtſchaft. Futterſilo.

978. Sadewitz, Rittgut. ▯ P. T. F 9. E. Steinkirche 5 km; A. St. Stachau; eK. Prauß; kK. Danchwitz; Ag. Nimptſch.
Beſ.: Martha Freifrau **von Richthofen** u. 2 Mitbeſ. wie bei Leipitz (Nr. 966).
Inſpektor*: H. Hagenbach.
Förſter*: Ernſt Brehmer.
Fläche 175,15 ha.
Grundſt.-R.-E. 6200 *M.*
Bullenmaſt. Jungviehaufzucht. – Rübenb.

979. Schmitzdorf, Ritterg. ▯ P. St. eK. kK. Prauß 4 km; T. F 6. Steinkirche; Klnb. A. Schmitzdf.; E. Kurtwitz 6 km; Ag. Nimptſch 9 km.
Beſ.: Frl. Eleonore **von Studnitz.** Fam.-Beſ. ſ. 1715. Poſtſchkto. Bresl. 2915.
Bevollm.: W. von Stegmann und Stein, Generallandſchafts-Repräſentant auf Stachau.
Inſpektor*: Letzner. — 1 Gärtner.
Fläche 195 ha: 148 Acker, 9 Wieſen, 24 Holz, 4 Garten, 10 Wege, Steinbruch, Hof ꝛc. — Grdſt.-R.-E. 7110 *M.*
Baſaltſteinbr. (verp.).

980. Siegroth, Ritterg ▯ P. F 9. Tepliwoda 3½ km; T. E. St. eK. Siegroth; A. Ruſchkowitz; Ag. kK. Nimptſch.
Beſ.: Ludwig Adam Graf **von Strachwitz** auf Schräbsdorf (Nr. 244). Familienbeſitz ſeit 200 Jahren.
Oberinſpektor: Klinke.
Fläche 220 ha: 186 Acker, 6 Wieſen, 18 Holz, 2 Waſſer, 8 Hof ꝛc.
Grdſt.-R.-E. 8871 *M.* — Zuckerrübenb.

981. Silbitz, Majoratsherrſchaft, ▯ beſtehend aus den Ritterg. **Silbitz** u. **Strachau** m. Allodial-Rustikalbeſ.
Beſitzer: Franz Graf **Stillfried-Mettich,** Kapitänlt. d. R. a. D. in Schloß Silbitz. — Familienbeſitz ſeit 1865. Poſtſcheckkonto Breslau 31990.

a) Silbitz. P. T. F 72. Ag. kK. Nimptſch 6,5 km; E. Nimptſch 6,5, Kurtwitz 5 km; Klnb. A. Schmitzdorf 1 km; St. eK. Prauß.
1 Inſpektor*, 2 Aſſiſt., 1 Rechnungsführer*, 1 Schloßgärtner.*
Fläche 279,3 ha: 194 Acker, 12 Wieſen, 22,3 Weide, 12,4 Holz, 1,4 Waſſer, 15,6 Park, 1,9 Garten, 7,4 Steinbr., Sandgr., 6 Wege, Hof ꝛc.
Grundſt.-R.-E. 10674 *M.*
Baſaltſteinbruch mit Anſchlußgleis zum Bhf. Schmitzdorf (Pächterin: Firma

Adolf Zernik in Gleiwitz). Sandgrube (weiß. Quarzsand) in eig. Betrieb. Stammherde d. schles. rotb. Niederungsviehes. Schweinezucht. — Freiw. staatl. anerk. Tuberkulosebekämpfung. Zucht galiz. Spiegelkarpf. u. Schleien. Saatgetreide-, Zuckerrüben-, Flachs- u. Obstbau. Gründüngung. Rieselwiesen. Vermehrungsst. anerk. Saatgutzücht. Beteil. an Zuckerfabrik Heidersdorf und Dampfpfluggenossenschaft Heidersdorf.

b) Strachau: P. T. F 71. Ag. kK. Nimptsch 4 km; E. Nimptsch 5 km; Klnb A. Schmitzdorf 3 ;km St. Prauß; eK. Siegroth.
1 Förster.* 1 Wirtschaftsbeamter.*
Fläche 261,4 ha: 101 Acker, 9,2 Wiesen, 22 Weide. 3 Wasser, 118 Holz, 2,2 Gärten, 6 Wege, Hof ꝛc.
Grundst.-R.-E. 8151 *M.*
Jungviehaufzucht auf Weide. Im übrig. Zucht und Betrieb wie bei Silbitz.

982. Stachau, Rittg. ▯ P.T.F6.E.Steinkirche 4,5 km; A. St. Stachau; Ag. Nimptsch; eK. Prauß; kK. Danchwitz.
Bes.: Hermann **von Stegmann u. Stein.** Familienbesitz seit 1820.
Postschtk. Breslau 1248.
Insp.: A. Standke.
Fläche 205,7 ha: 171 Acker, 1,7 Wiesen, 7 Gärten, 18 Holz, 8 Hof, Wege ꝛc.
Grundst.-R.-E. 8577 *M.*

983. Stein, Rittg. ▯ P. T. E. A. St. Stein (Kr. Nimptsch); F 8 (Schloß) u. 9 (Dom.) Jordansmühl; Ag. Zobten; eK. Rankau; kK. Gr. Tinz.
Besitzer: C. P. **von Raehrich** auf Puschkowa (Nr. 82/92).
Pächt.: Carl von Raehrich, Rittmstr. d. R. (Leib.-Kür.-Regts.) a. D.
Insp.*: Emil Göffing. — 1 Förster*.
Fläche 303 ha: 291 Acker, 2 Holz, 1 Wasser, 3 Park, 6 Hof ꝛc.
Grundst.-R.-E. 10006 *M.*

984. Teichvorwerk, Staatsdomäne. P. Karzen (Kr. Nimptsch) 4 km; T. F3. Prauß 5 km; E. Kurtwitz 3 km; A. St. kK. Rothschloß; Ag. Nimptsch; eK. Karzen.
Besitzer: **Preuß. Domänen-Fiskus.**
Pächter: Heinr. Rohde, Kgl. Amtsrat, Ritterg.- u. Fabrikbes. auf Kurtwitz.
Insp.*: Schernich in Naßbrockuth.
2 Assistenten (1*).
Fläche 221 ha: 187 Acker, 19 Wiesen, 15 Hof, Garten, Unland ꝛc.
Grdst.-R.-E. 3786 *M.* — Deutsches Fleischwollschaf (Herdb.). — Rübenbau Rübensamen- u. Getreidesaatzucht.

985. Tiefensee, Staatsdomäne. P. eK. Karzen (Kr. Nimptsch) 5 km; T. F 22. E. Jordansmühl 6 km; A. Kl. Jeseritz; St. kK. Rothschloß; Ag. Nimptsch.
Besitzer: **Preuß. Domänen-Fiskus.**
Pächter: Heinrich Hammes. — 1 Beamter. — Postschtk. Breslau 14173.
Fläche 225 ha: 215 Acker, 2,75 Wiese 0,25 Wasser, 2 Park, Gärten, Gräserei, 5 Unld., Hof ꝛc.
Grundst.-R.-E. 8222 *M.*
Schwarzb. Ostfriesenherde (Herdbuch). Belgische Pferdezucht. Schweinezucht. Intens. Hackfruchtbau. Vermehr. von Saatkartoffeln und Saatgetreide.

986. Tinz, Herrschaft ▯, best. aus den Rittergütern **Groß Tinz** m. Vorw. **Annenhof** u. **Klein Tinz,** sowie Rustikalbes. P. T. Kleintinz 1 km; F 21 Jordansmühl; E. Stein 3 km; A. St. kK. Gr. Tinz; Ag. Zobten; eK. Markt Bohrau.
Bes.: Arthur **von Goldfuß'sche Erben.** in Liegnitz.
Pächter: Frau Rittmstr. Brandt, geb. Rohde, (s. auch Nr. 699, 956 u. 991). Postscheckkonto Breslau 38687.
Insp.*: Striepe. — 2 Assistenten.
Fläche 495 ha: 370 Acker, 47 Wiesen, 1,5 Wasser, 49 Holz, 27,5 Park, Gärten, Hof ꝛc. — Grdst.-R.-E. 15699 *M.*
Milchvieh: schwarzb. Niederungsvieh. Merino-Fleischschafzucht.
Zuckerrübenbau f. Kurtwitz.

987. Vogelgesang, Ritterg. ▯ P.T.F43. St. Ag. eK. kK. Nimptsch 0,3 km; E. Nimptsch 0,2 km; A. Petrikau.
Besitzer: Max **Zirpel,** Lt. d. R. a. D. in Nimptsch auf Vorw. 74 (Nr. 1033). Postschtk. Bresl. 36207. Btk. Stadtsparkasse Nimptsch u. Schles. Landschaftl. Bank Zweigst. Nimptsch.
Inspekt.: Heisig i. Nimptsch. 1 Assist.
Fläche 139,5 ha: 100 Acker, 3,5 Wiesen u. Weide, 2 Park, 1 Wasser, 1,5 Garten, 1,5 Hof ꝛc. — Grdst.-R.-E. 6666 *M.*
Zuckerrübenb. — Schwarzb. Niederungsvieh. Weidewirtsch. — Beteil. an Zuckerfabr. Heidersdorf, Molk. Jordansmühl u. Dampfpfluggenoss. Heidersdorf.

988. Wättrisch, Rittg. ▯ P. T. E. Trebnig (Kr. Nimptsch) 2 km; F 51 Heidersdorf; A. St. Wättrisch; Ag. Nimptsch; eK. Rudelsdorf; kK. Rothschloß.

Besitzer: Arthur **von Scheliha,** Oberregierungsrat a. D. Fam.-Bes. s. 1861. Bkk. Schles. Landschaftl. Bank, Bresl.

Inspektor*: Josef Kolbe.

Fläche 285,2 ha: 236,5 Acker, 16 Wiesen, 9 Holz, 1 Wasser, 4 Park, Garten, 18,7 Hof ꝛc. — Grdst.-R.-E. 10 586 *M.*

Elektr. Kraft. Mitgl. der Aktien-Zuckerfabr. Heidersdf. — Rotb. Ostfriesenherde. Deutsch. Edelschw.-Rüben- u. Weizenb.

989. Wilkau (Groß), Ritterg. ▯ mit Vorw. **Carlshorst.** P. T. E. eK. Groß Wilkau; A. St. Quanzendorf; T. F 47. Ag. kK. Nimptsch.

Bes.: Sophie **von Chappuis**'sche **Erben.**

Bevollm.: Ernst von Chappuis, Major d. R. a. D.

Postscheckkonto Breslau 31216.

Insp.*: P. Häusler. — 1 Brenn.-Verw.

Fläche 335 ha: 240 Acker, 28 Wiesen, 33 Holz, 25 Weide, 9 Park, Garten, Hof ꝛc. — Grdst.-R.-E. 11 500 *M.*

Brennerei. — Starke Milchviehhaltung. Aufzucht des Jungviehes u. d. Pferde in Koppeln. Pferde: Belgier. Rindvieh: schwarzb. Ostfriesen. — Zuckerrüben, Saatgetreide, Saatkartoffeln.

990. Woislowitz, Ritterg. P. T. F. E. St. Ag. eK. kK. Nimptsch 2,3 km; A. Petrikau.

Besitzer: Arno **von Oheimb,** Preuß. Bergrat a. D., Oberbergwerksdirektor in Schwientochlowitz (Polen). Familienbesitz seit 1880. Bkk. Kreisgirokasse Nimptsch u. Schles. Landschaftl. Bank Breslau.

Bevollm.: Insp.* Ernst Rosenblatt für Gutsverwaltung. F 73 Nimptsch. Bkk. Kreisgirokasse Nimptsch. Gartendirektor* H. R. Wehrhahn für Staudenzüchterei. F 74 Nimptsch. Postschkk. Breslau 54603.

Fläche 148,2 ha: 120,8 Acker, 5,4 Wies., 0,8 Weideland, 0,5 Wasser, 7,7 Holz, 6 Park u. Gärten, 7 Unland, Hof ꝛc. Grundst.-R.-E. 5465,70 *M.*

Niederungsvieh. — Wirtschafts- und Garten-Staudenzüchterei (feldmäßig); Rhododendronzucht ꝛc. — Siemens-Bodenfräse.

991. Wonnwitz, Ritterg. ▯ m. Rustikalbesitz. P. T. F 27. kK. Prauß 4,5 km; E. Wonnwitz; A. St. Ruschkowitz; Ag. Nimptsch; eK. Siegroth.

Bes.: Frau Rittmstr. Katharina **Brandt** zu Groß Tinz (Nr. 986). Familienbesitz seit 1870.

Pächter: Hans von Schimpff, Rittmstr. a. D. — 1 Assistent. Postschkt. Breslau 38888.

Inspektor: Schulz.

Fläche 114,6 ha: 101,5 Acker, 1,1 Wiese, 3,7 Holz, 0,6 Wasser, 4 Park u. Gärten, 3,7 Hof ꝛc. — Grdst.-R.-E. 4625 *M.*

Wassermühle (Pächter Herm. Scholz). Schwarzb. Niederungsvieh. Vered. Landschwein. — Rübenanbau für die Zuckerfabrik Kurtwitz.

992. Zülzendorf, Fideik. ▯ (seit 1765). P. kK. Protzan 6 km; F 204 Frankenstein (Schles.); E. T. Neudorf-Dirsdorf 4 km; Klnb. Nickelwerke 0,6 km; A. St. eK. Zülzendorf; Ag. Nimptsch. (Zum Majorat Zülzendorf gehört außerdem Nr. 2925.)

Bes.: Albrecht Friedr. Graf **v. Sauerma-Zülzendorf,** Kgl. Major z. D. zu Haus Böckey b. Gläsersdorf (Bz. Liegnitz). F 2 Gläsersdorf. Bkk. Landschaftl. Bank in Liegnitz 12666 a u. Girokonto 233 bei d. Städt. Sparkasse in Lüben (Schles.).

Pächter: Fritz Baumann.

Inspektor*: Kloß. — 1 Sekretärin, 1 Assistent, 1 Förster.

Fläche 382 ha: 303,7 Acker, 26,4 Wiesen, 19 Weide, 21 Holz, 2,1 Wasser, 3,9 Park u. Garten, 5,9 Hof ꝛc.

Grdst.-R.-E. 13860 *M.* — Molkerei. Schwarzb. Niederungsvieh. Herdbuchherde. Kaltblutgestüt. — Weidewirtsch-

Herrschaft Prauß ▯,

bestehend aus den Gütern Nr. 993—1000.

Bes. der Güter Nr. 993–998 u. Anteil 1000: **Landbank AG.** in Berlin SW 11, Dessauer Str. 39/40. — Örtl. Vertreter: Verwalter A. Grose in Ranchwitz.

Gesamtfläche 1709 ha: Landbank 1089, Restgüter 620 ha.

Gesamt-Grdst.-Reinertrag 55 632 *M.*: Landbank 36 412, Restgüter 19 220 *M.*

993. Gollschau, Ritterg. P. T. F 25 (Rg.) u. 30 (v. H.). A. St. eK. kK. Prauß 3 km; E. Karschau 5 km; Ag. Nimptsch.
Pächter: Erhard v. Hancke in Prauß.
Inspektor*: Fritz Stach.
Fläche 295 ha: 253 Acker, 19 Wiesen, 15 Holz, 8 Hof ꝛc.
Grundst.-R.-E. 7437 *M.*

994. Gorkau, Ritterg. P. T. F 4. A. St. eK. kK. Prauß 2 km; E. Kurtwitz 4 km; Ag. Nimptsch.
Selbstbewirtschaftung.
Fläche 144 ha: 118 Acker, 3 Wiesen, 7 Holz, 16 Hof ꝛc.
Grundst.-R.-E. 4500 *M.* — Ziegelei. Granitsteinbruch (Pächter: Völker & Nicolaier in Breslau XIII, Kaiser-Wilhelm-Str. 14, F Ring 1159).

995. Johnsdorf (Klein), Ritterg. P. T. F. A. St. eK. kK. Prauß 2 km; E. Kurtwitz; 4 km Ag. Nimptsch.
Selbstbewirtschaftung.
Fläche 160 ha: 127 Acker, 10 Wiesen, 15 Holz, 1 Wasser, 7 Hof ꝛc.
Grdst.-R.-E. 6252 *M.* — Basaltsteinbr.

996. Mallschau, Ritterg. P. T. F. A. St. eK. kK. Prauß 1 km; E. Kurtwitz 3 km; Ag. Nimptsch.
Selbstbewirtschaftung.
Fl. 87 ha: 72 Acker, 12 Wiesen, 3 Hof ꝛc.
Grundst.-R.-E. 4644 *M.*

997. Plottnitz, Rittg. P. T. F. Tepliwoda 5 km; Ag. kK. E. Nimptsch 8 km; A. St. Ruschkowitz; eK. Siegroth.
Selbstbewirtschaftung.
Fläche 173 ha: 91,75 Acker, 5 Wiesen, 72 Holz, 0,25 Wasser, 4 Hof ꝛc.
Grundst.-R.-E. 5169 *M.*

998. Ranchwitz, Ritterg. P. T. F. A. St. eK. kK. Prauß 1 km; E. Kurtwitz 2 km; Ag. Nimptsch.
Selbstbewirtschaftung.
Fläche 123 ha: 103 Acker, 15 Wiesen, 5 Hof ꝛc. — Grdst.-R.-E. 4410 *M.*

999. Prauß, Gutsbz. P. T. F 9. A. St. eK kK. Prauß; E. Kurtwitz 2 km; Ag. Nimptsch.
Restrittergut (220 ha).
Bes.: Hans **Wittwer,** Rittmstr. a. D.
Schloßgut (225 ha).
Bes.: Rud. **v. Strbensky,** Rittmstr. a. D.
Grundst.-R.-E. zus. 12 720 *M.*

1000. Roth Neudorf, Ritterg. P. T. F 7. Prauß 4 km; E. Steinkirche 8 km; A. St. Stachau; Ag. Nimptsch; eK. Reichau; kK. Danchwitz.
Bes. d. Restgutes: Georg **Hertwig**'s Erben u. Major a. D. Moritz **Hertwig** (bevollmächtigt).
Fl. 175 ha. — Grdst.-R.-E. 6500 *M.*
In Selbstbewirtschaftung d. Landbank.
Fl. 107 ha. — Grdst.-R.-E. 4000 *M.*

Herrschaft Rankau [],

bestehend aus den Gütern Nr. 1001—1004 (und Nr. 1415 Kr. Schweidnitz u. Nr. 1567 Kr. Strehlen).

Besitzer: Ernst-Leopold **von Schickfus** auf Rankau.
F 83 u. 84 Zobten (Bz. Breslau), 16 u. 25 Rankau (Kr. Nimptsch).
Oberinspektor*: Nitsche in Kuhnau. — 4 Assistenten.
Rentmeister*: Brauer in Rankau.
Gesamtfläche: 1302 ha. — Grundst.-R.-E. 39 000 *M.*

1001. Kuhnau, Ritterg. P. T. F 83 u. 84. Ag. Zobten (Bz. Bresl.) 3,5 km; E. Rogau 3 km; A. St. eK. kK. Naselwitz; F 25 Rankau (Kr. Nimptsch).
Fläche 217 ha: 165 Acker, 24 Wiesen, 17 Holz, 3,3 Hof ꝛc., 7 Wege u. Wasser.
Grundst.-R.-E. 6336 *M.*

1002. Naselwitz, Ritterg. P. T. F 83 u. 84. E. Ag. Zobten (Bz. Bresl.) 4 km; A. St. eK. kK. Naselwitz; F 25 Rankau (Kr. Nimptsch).
Fl. 209,25 ha: 195,25 Acker, 9 Wies., 2 Weide, 3 Hof ꝛc. — Grdst.-R.-E. 4821,5 *M.*

1003. Rankau, Ritterg. P. T. F 25. A. St. eK. Rankau (Kr. Nimptsch); E. Puschkowa 4 km; F 83 u. 84. Ag. Zobten (Bz. Bresl.); kK. Wirrwitz.
Inspektor*: Seydel. — 1 Hofow.*.
Fläche 309 ha: 284 Acker, 11 Holz, 6 Wege, 8 Hof, Gärten ꝛc.
Grundst.-R.-E. 9390 *M.*
Dampfbrennerei (Verw.*: Bleul).
Rübenblätter- u. Kartoffeltrocknung.

1004. Strachau b. Zobten, Ritterg. P. T. F 83 u. 84. E. Ag. Zobten (Bezirk Breslau) 3,5 km; F 25. A. St. eK. Rankau (Kr. Nimptsch); kK. Rogau-Rosenau.
Fläche 220,4 ha: 184,6 Acker, 13,4 Wiesen, 3,2 Weide, 7,2 Holz, 11 Hof ꝛc.
Grundst.-R.-E. 8466 *M.*

Herrschaft Manze □,

bestehend aus den Gütern Nr. 1005—1009.

Besitzer: Kurt **von Rohr**, Rittmstr. d. R. a. D. im ehem. Leibkür.-Regt. Oberinsp*: E. Breiler. - 3 Assist., 1 Förster*, 1 Brennereiverw.*, 1 Gärtner*. Rentamt F 4a Wäldchen (Kr. Strehlen): 1 Rechnungsf. Postschk. Brsl. 21491. Gesamtfläche 1281 ha. — Gesamt-Grdst.-Reinertrag 27 333 *M.* Rüben- u. Flachsbau. — Dampfpflug. Siemens-Bodenfräse.

1005. Dürr Hartau, Ritterg. P. T. F. Kleintinz (Kr. Nimptsch) 3 km; E. eK. Jordansmühl 5 km; A. St. Manze; Ag. Strehlen; kK. Gr. Tinz.
Fläche 605 ha: 194 Acker, 14 Wiesen u. Koppeln, 396 Holz, 1 Hof ꝛc.
Grundst.-R.-E. 8156 *M.*
Schwarzweißes Niederungsvieh.

1006. Glosenau, Stoschenhof. P. F. Kleintinz (Kr. Nimptsch) 6 km; E. Wäldchen 8 u. Jordansmühl za. 7 km; A. St. Manze; Ag. Strehlen; eK. Grünhartau; T. kK. Markt Bohrau.
Fläche 167,5 ha: 157 Acker, 9 Wiesen u. Koppeln, 0,5 Holz, 1 Hof ꝛc.
Grundst.-R.-E. 4481 *M.*
Schäferei: Merinofleischschafe.

1007. Manze, Ritterg. P. kK. Markt Bohrau 3 km; T. F 4. E. Wäldchen 6 km; A. St. Manze; Ag. Strehlen; eK. Grünhartau.
Fläche 145 ha: 131 Acker, 6 Wiesen u. Koppeln, 7 Holz u. Park, 1 Hof ꝛc.
Grundst.-R.-E. 3847 *M.*
Brennerei (127000 l) m. Dampfmühle.

1008. Reisau, Ritterg. P. Kleintinz (Kr. Nimptsch) 7 km; F. T. Markt Bohrau 3 km; E. Wäldchen 8 km; A. St. Manze; Ag. Strehlen; eK. Grünhartau; kK. Deutsch Lauden.
Fl. 147,5 ha: 131 Acker, 10,5 Wies., 5 Holz, 1 Hof ꝛc. — Grdst.-R.-E. 4640 *M.*
Schwarzw. Niederungsvieh (Herdbuch).

1009. Roßwitz, Rittg. P. T. F. Kleintinz 3 km; E. Wäldchen 7, Stein 6 km; A. St. Manze; Ag. Strehlen; eK. Markt Bohrau; kK. Gr. Tinz.
Fläche 216 ha: 192 Acker, 22 Wiesen, 2 Hof ꝛc.
Grdst.-R.-E. 6207 *M.* — Jungviehzucht.

Fideikommißherrschaft Schwentnig □,

bestehend aus den Gütern Nr. 1010—1012.

Besitzer: Robert Graf **von Zedlitz und Trützschler** auf Nieder Großenborau (Nr. 2178), Otto Eduard Graf **von Zedlitz und Trützschler,** Rittmstr. d. R. a. D. (ehem. Leibkür.-Regts.) zurzeit in Schweden, und Rob. Joachim Graf **von Zedlitz und Trützschler,** Lt. d. R. a. D. auf Schwentnig (Generalbevollmächtigter). Familienbesitz seit 1734.
Bkk. Schles. Landw. Hauptgenossenschaft, Breslau.
Gesamtfläche 882 ha, davon 180 ha Forst. — Grdst.-R.-E. 26 388 *M.* Zuckerrübenbau.

1010. Kniegnitz (Klein), Ritterg. P. T. F 69. E. Ag. kK. Zobten (Bz. Breslau) 6, Bhf. 7 km; A. St. Schwentnig; eK. Kl. Kniegnitz.
Inspektor*: Ernst Grundke.
Fläche 210 ha: 186 Acker, 9 Wiesen, 15 Wasser, Hof ꝛc.
Grdst.-R.-E. 8718 *M.*
Rotb. Ostfriesen. Schweinemast.

1011. Prschiedrowitz, Rittg. P. T. F 69. E. Ag. Zobten (Bz. Bresl.) 3 km; A. St. Schwentnig; eK. Kl. Kniegnitz; kK Naselwitz.
Inspekt.*: Schubert in Schwentnig.
Fläche 214 ha: 190 Acker, 14 Wiesen, 2 Weide, 1 Wasser, 7 Hof ꝛc.
Grdst.-R.-E. 7668 *M.* - Rotb. Ostfries. × Simmenthal. Bull. Dtsch. Edelschw.

1012. Schwentnig, Ritterg. P.T. F 8. (Schloß) u. 69 (Wirtschaftsamt). Ag. Zobten (Bz. Brsl.); E. Zobten, Jordansmühl je 5 km; A.St. Schwentnig; eK. Klein Kniegnitz; kK. Naselwitz.
Insp.*: Karl Schubert — 1 Assistent. 1 Förster*. 1 Gärtner.
Fläche 278 ha: 230 Acker, 37 Wiesen, 2 Wasser, 9 Hof ꝛc.
Grundst.-R.-E. 10002 ℳ.
Mühle mit Wasser- u. elektr. Betrieb. Schwarzb. Ostfriesen, Bullenverkauf. Schweinemast.

Herrschaft Trebnig □,

bestehend aus den Majoratsgütern Nr. 1013/14 (und den Allodialgütern Nr. 1534 und 1546 im Kreise Strehlen).

Besitzer: Alexander **von Schickfus und Neudorff,** Major d. R. a. D., Landesältester auf Trebnig.
Insp.*: Rich. Klose in Rudelsdorf. — 2 Assist. — 1 Brennereiverw.*, 1 Hofverw.
Gesamtfläche: 1020 ha. — Grdst.-R.-E. 36 276 ℳ.
Schwarzb. Niederungsvieh. — Intens. Zuckerrübenbau.

1013. Rudelsdorf, Majoratsrittergut. P.T.E. Trebnig (Kr. Nimptsch) 2 km; A.St. Wättrisch; Ag. Nimptsch; F 38 Heidersdorf (Kr. Nimptsch); eK. Rudelsdorf; kK. Rothschloß.
Fläche 450 ha: 394 Acker, 31 Wiesen u. Weide, 11 Holz, 14 Gärten, Hof ꝛc.
Grdst.-R.-E. 16944 ℳ. — Brennerei.

1014. Trebnig, Majoratsrittergut. P.T.E. Trebnig (Kr. Nimptsch); F 4 Jordansmühl; A.St. Wättrisch; Ag. Nimptsch; eK. Rudelsdorf; kK. Rothschloß.
Fläche 194 ha: 165 Acker, 16 Wiesen, 3 Gärten, 1 Holz, 9 Hof ꝛc.
Grundst.-R.-E. 7671 ℳ.

II. Güter innerhalb der Gemeinde- und Gutsbezirke.

1015. Gleinitz. P. T. F. eK. E. Jordansmühl 2—3 km; A. St. Karlsdorf; Ag. Zobten; kK. Gleinitz.

Erbscholt. Nr. 1 □ mit Nr. 8, 12 u. 23.
Bes.: Paul **Rößler** in Jordansmühl. F 12 Jordansmühl.
Pächter: Fritz Rößler in Gleinitz. F 6 Jordansmühl.
Fam.-Bes. s. 1838. Postschkto. Brsl. 17664.
Fl. 120 ha. — Grdst.-R.-E. 5100 ℳ.
Beteil. an Gen.-Molkerei Jordansmühl u. Zuckerfb. Heidersdorf. — Rote Ostfr. Milchwirtschaft. — Rübenbau.

Gut Nr. 2, 5 u. 14. Bes.: Franz **Halfter.** F 48 Jordansmühl.
Fl. 54 ha. — Grdst.-R.-E. 2402 ℳ.

Gut Nr. 23. Bes.: Otto **Jäkel.** F 85 Jordansmühl.
Fl. 48 ha. — Grdst.-R.-E. 2341 ℳ.
Beteil. an Genoss.-Molkerei Zobten.

Gut Nr. 17. Bes.: Artur **Kretschmer.** Familienbesitz s. 1838.
Fl. 46 ha. — Grdst.-R.-E. 1834 ℳ.
Rüben- u. Getreidebau.

Gut Nr. 15. Bes.: Willy **Halfter.**
Fl. 38 ha. — Grdst.-R.-E. 1509 ℳ.
Beteil. an d. Genoss.-Molk. Jordansmühl.

Gut Nr. 12. Bes.: Jos. **Nicklaus.**
Fl. 33,8 ha. — Grdst.-R.-E. 1404 ℳ.

Gut. Bes.: **Kath. Pfarrei,** Gleinitz.
Nutznießer: Pfarrer Tietze, Gr. Tinz.
Fl. 13,6 ha. — Grdst.-R.-E. 516 ℳ.
In Parzellen verpachtet.

1016. Grögersdorf. P.T.F. Grünhartau 2 km; E. Warkotsch u. Kurtwitz je 7 km; A. Klein Jeseritz; St. kK. Rothschloß; eK. Karzen; Ag. Nimptsch.

Scholtisei. Bes.: Oskar **Meier,** Seminar-Prorektor in Liegnitz.
Fl. 54 ha. — Grdst.-R.-E. 1750 ℳ.
Vered. Landschwein, Ferkelverkauf.

Gut Nr. 28. Bes.: Anna **Höhne.**
Fl. 32 ha. — Grdst.-R.-E. 1278 ℳ.

Gut Nr. 30. Bes.: Paul **Gleisberg.**
Fl 31 ha. — Grdst.-R.-E. 1200 ℳ.

Gut Nr. 23. Bes.: Hermann **Buchwald.**
Fl. 24 ha. — Grdst.-R.-E. 981 ℳ.

Gut Nr. 7. Bes.: Anna **Theuser.**
Fl. 32 ha. — Grdst.-R.-E. 978 ℳ.

1017. Grünhartau. P. T. F. A. St. eK. Grünhartau; Ag. Strehlen 7—8 km; kK. Deutsch Lauden. E. Warkotsch 4—7 km.

Gut Nr. 37 u. 19. Beſ.: Oskar **Seeliger.** F 3 Grünhartau.
Fl. 98 ha. — Grdſt.-R.-E. rd. 4000 *M.* Beteil. an der Strehlener Molkerei. — Reinbl. ſchwarzb. Oſtfrieſenherde.

Freigut Nr. 6. Beſ.: Heinr. **Mittmann.** Poſtſcheckkonto Breslau 17345.
Fl. 63,3 ha. — Grdſt.-R.-E. 2586 *M.* Obſtbau. — Beteil. an d. Strehlener Zuckerfabrik u. der Strehl. Molkerei. Schwarzb. Niederungsvieh.

Gut Nr. 1. Beſ.: P. **Mittmann,** Amts- u. Gemeindevorſt. F 57 Strehlen (Schleſ.).
Fl. 65,5 ha. — Grdſt.-R.-E. 2525 *M.* Schleſiſch. Landvieh. — Beteil. an der Strehl. Molk. u. d. Strehl. Zuckerfabr.

Gut Nr. 29. Beſ.: Ernſt **Paſchke.** F 4 Grünhartau.
Fl. 60 ha. — Grdſt.-R.-E. 2241 *M.* Beteil an d. Akt.-Zuckerfabrik u. der Gen.-Molkerei in Strehlen.
Pferdezucht: Belgier × Ardennen. Rotb. Oſtfrieſen. Schweinezucht u.-Maſt. Rüben-, Kart.-, Weizen- u. Obſtbau.

Gut Nr. 7. Beſ.: Max **Simon.** F 13 Grünhartau.
Fl. 51,6 ha. — Grdſt.-R.-E. 2218 *M.* Schwarzb. Oſtfrieſen. — Beteil. an der Strehlener Zuckerfabrik und der Strehlener Molkerei.

Gut Nr. 13. Beſ.: Wwe. **Kache,** geb. Brandt.
Fl. 56,3 ha. — Grdſt.-R.-E. 2189 *M.* Beteil. an d. Strehlener Zuckerfabrik. — Schwarzb. Oſtfrieſen, Zuchtbullenverkauf. Weiße Edelſchweine.

Erbſcholtiſei. Beſ.: Friedrich **Plaetſchke,** Lt. a. D. — F 10 Grünhartau.
Familienbeſ. ſ. etwa 250 Jahren.
Fl. 52 ha. — Grdſt.-R.-E. 2110 *M.*

Güter Nr. 4, 22. Beſ.: Herm. **Schönthier.**
Fl. 52 ha. — Grdſt.-R.-E. 1999 *M.* Schwarzb Niederungsvieh. Mitgl. der Genoſſenſch.-Molker. Sägen-Strehlen u. der Aktienzuckerfabr. Strehlen.

Gut Nr. 33. Beſ.: Martha **Dittrich.** Familienbeſitz ſeit 1815.
Fl. 44 ha. — Grdſt.-R.-E. 1730 *M.* Schleſiſches Rotvieh.

1018. Heidersdorf. P. T. F. E. A. St. eK. kK. Heidersdorf (Kr. Nimptſch), Bhf. 1—2 km; Ag. Nimptſch.

Gut Nr. 10 u. 14. □ Beſ.: Ida **Brehmer.**
Fl. 102,8 ha. — Grdſt.-R.-E. 4279 *M.*

Gut Nr. 15 ꝛc. Beſ.: Max **Scheibke.**
Fl. 72,8 ha. — Grdſt.-R.-E. 2655 *M.*

Gut Nr. 17. Beſ.: Richard **Kreza** u. Frau Agnes, geb. Tillner. F 37.
Fl. 65 ha. — Grdſt.-R.-E. 2331 *M.* Rotb. Oſtfrieſen.

Gut Nr. 11. Beſ.: Ernſt **Scholz.** F 61.
Fl. 60 ha. — Grdſt.-R.-E. 2346 *M.* Schwarzb. Oſtfrieſen. Kaltblutpferdezucht, rhein. Zuchthengſte, Deckſtation. Vered. Landſchwein. — Weizen- u. Rübenbau. Bet. a. Zuckerfb. Heidersdf.

Erbſcholtiſei. Beſ.: Paul **Weigel.** F 69.
Fl. 43,1 ha. — Grdſt.-R.-E. 1534 *M.*

Gut Nr. 5 uſw. Beſ.: **Zuckerfabrik** G. m. b. H. F 2.
Fl. 32 ha. — Grdſt.-R.-E. 1140 *M.*

Gut Nr. 28. Beſ.: Guſt. **Heinrich.**
Fl. 15 ha. — Grdſt.-R.-E. 500 *M.*

1019. Jäſchwitz. P. T. A. St. Stein (Kr. Nimptſch) 2½ km; E. Buchwitz 2, Stein 3 km; Ag. Zobten; eK. Rankau; kK. Gr. Tinz; F. Koberwitz (Kr. Breslau).

Güter Nr. 4 u. 11 □ (zur Herrſchaft Puſchkowa Nr. 82/92 gehörig).
Beſ.: E. P. **von Raehrich** auf Puſchkowa.
Fl. 95 ha. — Grdſt.-R.-E. 3369 *M.*

Erbſcholtiſei mit Gaſthaus (verp.).
Beſ.: Wilh. **Böer** d. J. F 17 Rankau (Kr. Nimptſch).
Fl. 91 ha. — Grdſt.-R.-E. 3630 *M.* Milch nach Jordansmühl.

Gut Nr. 6 mit Schmiede (verpacht.).
Beſitzer: Wilhelm **Böer** d. Ä.
Fl. 64 ha. — Grdſt.-R.-E. 2214 *M.*

Gut Nr. 9. Beſ.: Pauline **Lehmann.**
Fl. 40,5 ha. — Grdſt.-R.-E. 1743 *M.*

Gut Nr. 12. Beſ.: Karl **Hoche.** F 18 Rankau.
Fl. 17,5 ha. — Grdſt.-R.-E. 762 ha.

1020. Jeſeritz (Groß). P. T. F. E. St. eK. Jordansmühl 4 km; A. Dankwitz; Ag. Zobten; kK. Rothſchloß.

Erbſcholtiſ. Nr. 4. □ Beſ.: Emil **Winkler'ſche** Erben.: Frau K. Winkler u. Frau Hptm. Wally Gellner. Familienbeſitz ſ. 1857.
Bevollm.: Frz. Gellner, Hptm. a. D. 1 Inſp. — Poſtſchtk. Bresl. 25372. Bk. Schleſ. Landſchaftl. Bank, Bresl. F 65 Jordansmühl.
Fl. 127 ha. — Grdſt.-R.-E. 4857 *M.* Schwarzb. Oſtfrieſen. Dtſch. Edelſchw. Rüben- u. Weizenbau.

Freigut Nr. 3 □ und Bauergut Nr. 16.
Beſitzer: Rich. **Seeliger.** — 1 Inſp. Familienbeſ. ſ. 1868. F 59 Jordansm. Poſtſchtk. Breslau 25373.

Fl. 113 ha. — Grundst.-R.-E. 4536 M. Beteil. an Zuckerfabrik Heidersdorf u. Molkerei Jordansmühl. — Schwarzbunte Ostfriesenherde, Deutsch. Edelschwein, Fohlenzucht (Kaltbl.). Weizen- und Rübenbau.

Gut Nr. 21. Bes.: Oskar **Hiersemann.** Familienbes. s. 1874. F 60 Jordansm. Fl. 65 ha. — Grdst.-R.-E. 1982 M. Gasthaus u. Kaufmannsgeschäft (verp.). Ostfriesenkreuzung.

Gut Nr. 5. Bes.: Karl **Völkel.** Fl. 51 ha. — Grdst.-R.-E. 1600 M. Sämtl. vorst. Besitzer sind der Genoss.-Molkerei Jordansmühl angeschlossen.

Gut Nr. 20. Bes.: Oswald **Haunschild.** Fl. 28 ha. — Grdst.-R.-E. 1100 M.

1021. Jeseritz (Klein) P. T. eK. Karzen (Kr. Nimptsch) 4 km; F. E. Jordansmühl 7 km; Ag. Nimptsch; A. Klein Jeseritz; St. kK. Rotschloß.

Gut Nr. 2. Max **Zwierschky.** F 76 Jordansmühl. Bkk. Dresdner Bk., Bresl. Familienbesitz seit 1860. Fl. 27,5 ha. — Grdst.-R.-E. 984 M. Brennerei.

1022. Jordansmühl. P. T. F. E. A. St. eK. Jordansmühl; Ag. Zobten; kK. Gleinitz.

Gut Nr. 22. Bes.: Herm. **Schlotte.** Familienbesitz über 100 Jahre. Fl. 48,5 ha. — Grdst.-R.-E. 1974 M. Schles. Rotvieh. — Rübenbau.

Gut Nr. 23. Bes.: Walter **Thomas.** F 26. Familienbesitz schon vor 1813. Fl. 53 ha. — Grdst.-R.-E. 1929 M. Beteilig. an Zuckerfabrik Heidersdorf. Ostfriesen.

Gut Nr. 10. Bes.: Paul **Sambale.** Fl. 45,5 ha. — Grdst.-R.-E. 1752 M. Beteilig. an Zuckerfabrik Heidersdorf. Ostfriesen.

Gut Nr. 27. Bes.: Aug. **Buchwald.** Fl. 48 ha. — Grdst.-R.-E. 1711 M.

Gut Nr 6. Bes.: Rob. **Anders.** Fl. 52 ha. — Grdst.-R.-E. 1351 M. 6 ha Pachtacker. Beteiligt an Zuckerfabrik Heidersdorf.

Gut Nr. 19. Bes.: Alfr. **Müssig.** Fl. 39,5 ha. — Grdst.-R.-E. 1293 M.

Gut Nr. 13. Bes.: Fritz **Klose.** Fl. 33 ha. — Grdst.-R.-E. 1218 M.

Gut Nr. 11. Bes.: O. **Niedenführ.** Fl. 33 ha. — Grdst.-R.-E. 1122 M.

Gut Nr. 25. Bes.: Ernst **Hetzke.** Fl. 29,5 ha. — Grdst.-R.-E. 1080 M.

Gut Nr. 26. Bes.: Adolf **Schichke.** Fl. 27,5 ha. — Grdst.-R.-E. 1032 M. Sämtliche Besitzer sind beteiligt an der Molkerei Jordansmühl.

1023. Kanigen. P. T. F. E. eK. Jordansmühl 3 km; A. St. Karlsdorf; Ag. Zobten; kK. Gleinitz.

Erbscholtisei. Nr. 1. Bes.: Eugenie **Fraustadt.** — Familienbesitz seit 1808. F 29 Jordansmühl. Fl. 76 ha. — Grdst.-R.-E. 3465 M. Elektr.-Licht- u. Kraftanl. — Bet. a. d. Zuckfb. Heidersdorf u. d. Molk. Jordansmühl. Rotb. Ostfriesenkreuzung. Schweinezucht. Fohlenaufzucht. – Getr.- u. Rübenbau.

Gut Nr. 2. Bes.: **Jenke**'sche Erben. Pächter: Erich Grundmann. F 58 Jordansmühl. Postschkk. Breslau 64695. Fl. 52 ha. — Grdst.-R.-E. 2550 M. Mitglied der Zuckerfabrik Heidersdorf, der Molkerei Jordansmühl u. der Elektrizitätsgenoss. Jordansmühl. Schles. Rotvieh u. schwarzb. Ostfriesen. Schweinezucht.

1024. Karlsdorf-Weinberg. P. Trebnig (Kr. Nimptsch) 5½ km; T. F. E. Jordansmühl 6 km; Ag. Zobten; A. St. Karlsdorf; eK. Kl. Kniegnitz; kK. Schlaupitz.

Gut Nr. 11. Bes.: Oswald **Giehler.** F 67 Jordansmühl. Fam.-Bes. s. 1760. Fl. 37,5 ha. — Grdst.-R.-E. 1422 M. Beteilig. an Molkerei Jordansmühl u. Zuckerfabrik Heidersdorf.

Erbsch. Nr. 1. Bes.: Oswald **Grundmann.** Familienbesitz seit 1796. – F 66 Jordansmühl. – Postschkto. Brsl. 26679. Fl. 33 ha. – Grdst.-R.-E. 1280 M. Beteil. an Molkerei Jordansmühl und Zuckerfb. Heidersdorf. – Schls. Rotvieh.

Gut Nr 10. Weinberg. Bes.: Heinrich **Bienert.** Fl. 24,5 ha. — Grdst.-R.-E. 852 M.

1025. Karschau. P. Strehlen (Schles.) 5,5 km; F. T. E. A. St. eK. Karschau (Kr. Nimptsch), Bhf. 1 km; Ag. Nimptsch; kK. Rothschloß.

Erbscholtisei. Bes.: Otto **Strauß,** Kgl. Amtsrat (Nr. 961). F 31 Prauß. Assistent: Gerh. Scholz Fl. 150 ha. — Grdst.-R.-E. 5175 M.

Zusammgel. Bauergüt. ▯ Nr. 20, 22, 28/9.
Besitzer: Paul **Philipp.**
Inspektor: Wilhelm Kunde.
Fläche 142,4 ha: 124,2 Acker, 13 Wiesen, 3 Gärten, Gräserei, Holz. 2,2 Hof ꝛc.
Grdst.-R.-E. 4359 *M.* — Zuckerrübenbau.
Schwarzb. Ostfriesenherde, gr. dtsch. Edelschwein, Bullen- und Eberverkauf.
Beteiligt an den Aktien-Zuckerfabriken Strehlen u. Schottwitz.

Gut. Bes.: Emil **Schaefer.**
Fl. 44 ha. — Grdst.-R.-E. 1314 *M.*

Gut. Bes.: Richard **Kipke.**
Fl. 37,6 ha. — Grdst.-R.-E. 1281 *M.*

Gut. Bes.: Oskar **Schroeter.**
Fl. 35,7 ha. — Grdst.-R.-E. 1134 *M.*

Gut. Bes.: Reinhold **Schaefer.**
Fl. 30,3 ha. — Grdst.-R.-E. 954 *M.*

Gut. Bes.: Hermann **Reichelt.**
Fl. 22 ha. — Grdst.-R.-E. 684 *M.*

1026. Karzen. P. F. T. eK. Karzen (Kr. Nimptsch); E. Kurtwitz 3 km; A. St. kK. Rothschloß; Ag. Nimptsch.

Erbscholtisei. Siehe Domäne Rothschloß.

Div. Güter. Siehe Ritterg. Kurtwitz u. Gem. Naßbrockuth.

Gut Nr. 12. Bes.: Oskar **Weber.**
Fl. 82 ha. — Grdst.-R.-E. 2925 *M.*

Freig. Nr. 16. Bes.: Lt. d. R. a. D. Kurt **Gleisberg.** Familienbesitz seit 1754. F 5 Prauß. Bkt. Müller, Strehlen.
Fl. 76 ha. — Grdst.-R.-E. 2610 *M.*
Stammh. d. schles. schwarzb. Niederungsviehes, Bullenverkauf. Kaltblutpferdez. Dtsch. Edelschwein. — Starker Rübenbau. — Beteil. an Zuckerfabr. Kurtwitz und Molkerei Jordansmühl.

Gut Nr. 10. Bes.: Albrecht **Haunschild.**
Fl. 38,5 ha. — Grdst.-R.-E. 1347 *M.*

Gut Nr. 13. Bes.: Wilh. **Heilmann.**
Fl. 36 ha. — Grdst.-R.-E. 1275 *M.*

Gut Nr. 29. Bes.: **Heilmann**'sche Erb.
Fl. 37,5 ha. — Grdst.-R.-E. 1176 *M.*

Gut Nr. 30. Bes.: Herm. **Stache.**
F 13 Prauß.
Fl. 34 ha. — Grdst.-R.-E. 1155 *M.*

Gut Nr. 7. Bes.: Ernst **Hilbig.**
Fl. 26 ha. — Grdst.-R.-E. 939 *M.*

Gut Nr. 27. Bes.: Emma **Herzog.**
Fl. 29,8 ha. — Grdst.-R.-E. 861 *M.*

Gut Nr. 35. Bes.: Agnes **Soertler.**
Fl. 25 ha. — Grdst.-R.-E. 792 *M.*

Gut Nr. 33. Bes.: Reinh. **Neugebauer.**
Fl. 18,8 ha. — Grdst.-R.-E. 792 *M.*

1027. Kniegnitz (Groß). P. F. Prauß 2-3 km; E. Kurtwitz 2—4 km; Klnb. T. F. A. St. eK. Groß Kniegnitz; Ag. Nimptsch; kK. Rothschloß.

Freigut ▯ u. Bauergüter Nr. 10, 12, 13, 24, 25, 26, 27, 28, 32, 33, 37, 120, 128, 138, 166, 197, 205, 210, 211.
Bes.: Heinr. **Rohde,** Kgl. Amtsrat, Ritterguts- u. Fabrikbes. auf Kurtwitz.
F 12 Prauß. Postschkk. Brsl. 26627.
Inspektor*: Fr. Galler. — 2 Assist.
Brennereiverw.*: Klawiter.
Fläche 533 ha: 510 Acker, 15 Wiesen, 3 Holz, 2 Gärten, 3 Hof ꝛc.
Grdst.-R.-E. 19 833 *M.* — Brennerei.
Beteil. an Molkerei Jordansmühl.
Rotb. Ostfriesen (Herdbuch). Deutsches Fleischwollschaf (Stammherde).
Rübenb. Rübensam. u. Getreidesaatzucht.

Erbscholtisei ▯ Nr. 14. F 23 Prauß.
Bes.: Kurt **Schyma.** — 1 Assist.
Fl. 100 ha. — Grdst.-R.-E. 3880 *M.*
Zucht v. Gebrauchspferden. Schwarzb. Ostfriesen. Dtsch. Edelschwein.
Starker Rübenbau.

Lehn- u. Kretschamgut Nr. 15.
Bes.: Franz **Groetzky.** F 22 Prauß.
Fl. 64 ha. — Grdst.-R.-E. 2760 *M.*
Gasthaus (verp.)
Ostfriesenkreuzung. Belg. Pferde.
Weizen-, Gersten- u. Rübenbau.

Gut Nr. 31. Bes.: Reinhold **Adolph**'sche Erben. F 33 Prauß.
Familienbesitz seit 1835.
Die Familie ist ortsansässig s. 1764.
Fl. 54,5 ha. — Grdst.-R.-E. 2243 *M.*
Dazu 2,5 ha Pachtacker.
Beteil. an d. Strehl. Akt.-Zuckerfabrik.
Elektr. Licht- und Kraftanschluß.
Schweinezucht. — Anbau von Luzerne.

Gut Nr. 20. Bes.: Wwe. **Plätschke.**
Fl. 40 ha. — Grdst.-R.-E. 1464 *M.*

Gut. Bes.: Gustav **Kache.**
Fl. 35 ha. — Grdst.-R.-E. 1300 *M.*

Gut. Bes.: Rich. **Mikesky.** F 9 Prauß.
Fl. 32 ha. — Grdst.-R.-E. 1200 *M.*

Gut. Bes.: Ernst **Häusler.**
Fl. 21 ha. — Grdst.-R.-E. 750 *M.*

Gut. Bes.: Theodor **Mende.** F 19 Prauß.
Fl. 20 ha. — Grdst.-R.-E. 700 *M.*

1028. Kunsdorf. P. T. F. Ag. kK. Nimptsch; eK. Dirsdorf; E. Neudorf-Dirsdorf 3 km; A. St. Kunsdorf.

Gut Nr. 24. Bes.: Rich. **Blech.**
Fl. 42 ha. — Grdst.-R.-E. 1822 *M.*

Gut Nr. 22. Bes.: Rich. **Völkel.**
F 169 Nimptsch.
Fl. 39 ha. — Grdst.-R.-E. 1759 *M.*

Gut Nr. 27. Bes.: Herm. **Gruner.**
F 124 Nimptsch.
Fl. 27 ha. — Grdst.-R.-E. 1311 *M.*

Gut m. Gasth. Bes.: Wilh. **Werner.**
F 130 Nimptsch.
Fl. 15 ha. — Grdst.-R.-E. 585 *M.*

Gut. Bes.: Bertha **Strempel.**
Fl. 11 ha. — Grdst.-R.-E. 555 *M.*

Gut. Bes.: Paul **Klante.**
Fl. 14 ha. — Grdst.-R.-E. 483 *M.*

1029. Langenöls. P. F. A. St. eK. Langenöls (Bz. Breslau); T. E. kK. Heidersdorf (Kr. Nimptsch) 3—5 km; Ag. Nimptsch; E. Trebnig 4½ km.

Erbscholtisei Nr. 2. ▯ Bes.: Maximilian **von Reisner's** Erben auf Heidersdorf. (Näheres bei Nr. 955).
Familienbesitz seit 1871.
F 8 Heidersdorf (Kr. Nimptsch).
Inspektor*: Willy Wache.
Fläche 285 ha.
Grdst.-R.-E. 9800 *M.* — Beteil. an der Zuckerfb. u. d. Dampfpfluggen. Heidersdf. Fohlenz. Schweinezucht. — Rübenbau.

Lehngut ▯
Bes.: Frau Landesält. Klara **Lachmann,** geb. Fischer, in Neiße und Frau Generalit. Helene **Schmidt von Stempell,** geb. Fischer, in Berlin-Schöneberg.
Familienbesitz seit 1840.
Bevollm.: Landesält. Paul Lachmann in Neiße.
Pächter (ohne Wald): Dipl. agr. Ad. Tillner u. Dipl. agr. Kirchgatter.
F 51 Heidersdorf (Kr. Nimptsch).
Fläche: 250 ha: 198 Acker, 5 Wiesen, 34 Holz, 13 Park, Garten, Hof ꝛc.
Grundst.-R.-E. 8665 *M.*
Schwarzb. Niederungsvieh. Berkshire-Stammzucht. — Saatgutwirtschaft.

Erbscholt. Nr. 1. ▯ Bes.: Richard **Tolks.**
Generalbev.: Oskar **Tolks.** 1 Assist.
Fläche 229 ha: 179 Acker, 14 Wiesen, 30,5 Holz, 1,5 Garten, 4 Hof ꝛc.
Grundst.-R.-E. 7192 *M.* — Molkerei m. Dampfbetr. (Pächt. Otto Töpperwien in Waltersdorf, Kr. Sprottau, Verw. Kretschmer). — Beteil. an der Zuckerfabrik und Dampfpfluggenoss. Heidersdorf. — Schwarzw. Ostfries.

Gut ▯ Nr. 4, 9 u. 26. Berghof.
Bes.: Herm. **Tillner,** F 50 Heidersdorf (Kr. Nimptsch), Pächter des Restgutes Nr. 12 (Bes. Adolf **Tillner,** Lt. d. R. a. D.).
Fl. 121,25 ha. — Grdst.-R.-E. 4800 *M.*
Pferde (Belgier). Schwarzb. Ostfriesen. Vered. Landschw. Geflügelzucht.
Rüben- u. Weizenbau. — Beteil. an der Zuckerfb. u. der Dampfpfluggenoss. in Heidersdorf u. der Elektrizitätsgenoss. Langenöls.

Freigut Nr. 5. (Helenenhof).
Bes.: Regierungsrat a. D. Dr. Curt **Assig,** u. Frau Martha **Assig,** geb. von Thaer.
F 28 Heidersdorf (Kr. Nimptsch).
1 Inspektor.
Fl. 111,8 ha. — Grdst.-R.-E 3938 *M.*
Schwarzb. Ostfriesen Dtsch. Edelschwein.
Starker Zuckerrüben- u. Weizenbau.
Beteil. an Zuckerfabrik Heidersdorf u. am Versuchsring Jordansmühl.

Freigut ▯ Nr. 16.
Bes.: Fritz **Tillner** u. Ehefrau.
F 18 Heidersdorf (Kr. Nimptsch).
Fl. 82 ha. — Grdst.-R.-E. 3063 *M.*
Tischl. m. elektr. Betr. (Pächt.: Langer).
Rüben- und Weizenbau.

Gut Nr. 14. Bes.: Kurt **Tillner.**
Familienbesitz seit 1813.
Fl. 62,6 ha. — Grdst.-R.-E. 2337 *M.*
Schweinezucht. — Rübenbau.

Gut Nr. 11. Bes.: Paul **Jäkel.**
Fl. 65 ha. — Grdst.-R.-E. 1921 *M.*

Freigut Nr. 13. Bes.: Alfred **Böer.**
Familienbesitz seit mehr als 100 Jahren.
Fl. 43 ha. — Grdst.-R.-E. 1839 *M.*
Rot- u. schwarzb. Ostfriesen.
Elektrischer Betrieb.

Gut ▯ Nr. 15. Bes.: Fritz **Tillner** (s. Nr. 16).
Fl. 45 ha. — Grdst.-R.-E. 1709 *M.*
Stellmacherei m. elektr. Betrieb.

Freigut Nr. 7. Bes.: Josef **Jäkel.**
Pächter (31 ha): Fritz Tillner.
Fl. 45 ha. — Grdst.-R.-E. 1709 *M.*

Gut Nr. 24, 37 u. 61. Bes.: Aug. **Bienert.**
Familienbesitz seit 1837.
Fl. 38 ha. — Grdst.-R.-E. 1696 *M.*
Schwarzb. Ostfriesen.

Gut Nr. 22. Bes.: Robert **Giehler.**
Fl. 48 ha. — Grdst.-R.-E. 1435 *M.*

Gut Nr. 10. Bes.: Max **Kipke.**
Fl. 44,5 ha. — Grdst.-R.-E. 1314 *M.*

Gut Nr. 23. Bes.: Ernst **Hagedorn.**
Fl. 39,8 ha. — Grdst.-R.-E. 1311 *M.*

Gut Nr. 20. Bes.: Emma **Gleisberg.**
Fl. 39,8 ha. — Grdst.-R.-E. 1240 *M.*

Gut Nr. 25. Bes.: Paul **Ehrlich.**
Fl. 32,7 ha. — Grdst.-R.-E. 1212 *M.*

Gut Nr. 21. Bes.: Adolf **Jung.**
Fl. 32,7 ha. — Grdst.-R.-E. 1018 *M.*

1030. Mlietsch. P.T.F.E. Trebnig (Kr. Nimptsch) 2 km; A. St. eK. E. Jordansmühl 3,5 km; Ag. Zobten; kK. Rothschloß.

Erbscholtisei ▯ Nr. 1 m. Gut Nr. 7.
Bes.: Alfred **Zirpel,** Oberlt. d. R. a. D. F 36 Jordansmühl. Fam.-Bes. s. 1879. Postschkk. Bresl. 29542. — 1 Assist.
Fläche 149,1 ha: 131,5 Acker, 11 Wiesen, 0,5 Weide, 0,3 Holz, 4,3 Gärten, 1,5 Hof ꝛc.
Grdst.-R.-E. 6572 *M.*

Freigut ▯ Nr. 6. Bes.: Leopold **von Schickfus und Neudorff,** Lt. a. D. F 99 Jordansmühl.
Fl. 137,5 ha. — Grdst.-R.-E. 5321 *M.* Schwarzb. Niederungsvieh.

Gut Nr. 3. Bes.: Paul **Wenzel.**
Fl. 16 ha. — Grdst.-R.-E. 840 *M.*

1031. Naselwitz. P. T. Ag. Zobten (Bz. Breslau) 5—6 km; E. Zobten 5—6, Jordansmühl 4—5 km; F. A. St. eK. kK. Naselwitz.

Erbscholt. ▯ Bes.: **von Uechtritz und Steinkirch**'sche Erben in Schweidnitz, Waldenburger Str. — F 38 Jordansmühl. — Familienbes. seit 1868.
Inspektor*: Hugo Tacke.
Fl. 119 ha. — Grdst.-R.-E. 2971 *M.* Niederungsvieh. — Starker Rüben- u. Weizenbau. Saatgutwerk. — Mitgl. der Molkerei Jordansmühl und der Zuckerfabrik Heidersdorf.

Freigut Nr. 6 u. 7. F 37 Jordansmühl.
Bes.: Fritz **Dodt,** Amtsvorsteher.
Fl. 90 ha. — Grdst.-R.-E. 2184 *M.* Pferdezucht: Belgier. Rindv.: Ostfries. Eberhaltung vom vered. Landschwein.

Freigut ▯ Nr. 15. Bes.: Paul **Rößler** in Jordansmühl. — F 19 Jordansmühl. Familienbes. s. 1866.
Pächter: Herbert Rößler in Naselwitz. F 15 Jordansmühl.
Fl. 96 ha. — Grdst.-R.-E. 2119 *M.* Rotb. Ostfriesen. — Milch nach Gen.-Molkerei Jordansmühl. Rüben nach Zuckerfb. Heidersdorf.

Gut Nr. 3. Besitzer: Alois **Hanke.**
Fl. 58 ha. — Grdst.-R.-E. 1704 *M.*

Gut Nr. 4. Bes.: Bernhard **Keller.**
Fl. 48 ha. — Grdst.-R.-E. 1355 *M.* Rotb. Ostfriesen, Bullenverkauf.

Gut Nr. 28. Bes.: Bertha **Walter.**
Fl. 19 ha. — Grdst.-R.-E. 514 *M.*

Gut Nr. 2. Bes.: Max **Marotzky.**
Fl. 24 ha. — Grdst.-R.-E. 485 *M.*

Gut Nr. 27. Bes.: Franz **Merz.**
Fl. 23 ha. — Grdst.-R.-E. 485 *M.* Sämtl. Mitgl. d. Gen.-Molk. Jordansmühl.

1032. Naß-Brockuth. P.T.F. eK Karzen (Kr. Nimptsch) 1,5 km; E. Kurtwitz 3 km; A. St. kK. Rothschloß; Ag. Nimptsch.

Erbscholtisei ▯ Nr. 1 u. Gut Nr. 2, 3, 4, 5, 7, 8, 25 u. 26 und Grögersdorf 66, 87, 102, 104, 105, 110 u. Rothschloß 23, 27, 29 u. Karzen 72.
Besitzer: Heinr. **Rohde** auf Kurtwitz, Amtsrat, Ritterg.- u. Fabrikbes.
Insp.*: Fr. Schernich. 2 Assist. (1*).
Fl. 263 ha: 241 Acker, 10 Wiesen, 2 Holz, 10 Hof ꝛc. — Grdst.-R.-E. 8085 *M.*
Wird mit Domäne Teichvorwerk zusammen bewirtschaftet. F 3 Prauß.

Gut Nr. 6. Bes.: Alfr. **Haunschild.**
Fl. 44 ha. — Grdst.-R.-E. 1462 *M.*

1033. Nimptsch, städt. Vorwerksgüter. P.T.F.E.A.St.Ag.eK.kK. Nimptsch.

Nr. 75 b. usw. ▯ Besitzer: Max **Zirpel,** Lt. d. R. a. D., Rittergutsbes. (s. Nr. 987). F 17 Nimptsch. Familienbes. seit 1871. Postschkk. Breslau 36207. Bkk. Stadtsparkasse Nimptsch u. Schles. Landschaftl. Bank, Zwgst. Nimptsch.
Inspektor: Heisig.
Fl. 140 ha. — Grdst.-R.-E. 6882 *M.* Schles. Rotvieh. Aufz. v. Zugochsen. Weidebetrieb. — Zuckerrübenbau.
Genosse d. Zuckerfabrik Heidersdorf, d. Molkerei Jordansmühl u. d. Dampfpfluggenoss. Heidersdorf.

Nr. 76, 77 u. 78 b. ▯ Bes.: Fr. Gertr. **Jäkel.** F 45 Nimptsch. Postschkk. Brsl. 38948.
Inspektor: Josef Langer.
Fl. 141 ha. — Grdst.-R.-E. 6780 *M* Schwarzb. Ostfriesen × Oldenburger. Starker Hackfruchtbau.

Nr. 73 b. Bes.: vw. Frau Elfriede **Weitz,** geb. Zimmermann, in Jauer. Familienbesitz seit 1587.
Pächter: Martin Weitz in Nimptsch. F 126. Postschkk. Bresl. 31128.
Fl. 65 ha. — Grdst.-R.-E. 3474 *M.*

Nr. 79 b u. 80 b s. Pangel, Altstadt.

Nr. 42 c. Bes.: **Stadtgemeinde Nimptsch.**
Pächter: Paul Schmidt.
Fl. 26 ha. — Grdst.-R.-E. 819 *M.*

Nr. 30. Bes.: Julius **Franz.**
Fl. 19,5 ha. — Grdst.-R.-E. 839 *M.*

1034. Pangel Altstadt. P. T. F 54. E. St. Ag. eK. kK. Nimptsch 0,4 km; A. Petrikau.

Gut □ Nr. 1, 2, 4, 37; Nimptsch Vorw. Nr. 79b u. 80b, Gaumitz Nr. 5a. Besitzer: Conrad **Weber.** Familienbes. seit 1854.
Hauptpächter (103 ha): Theod. Daumann. Bkt. Stadtsparkasse Nimptsch.
Inspektor: Karl Lehmann.
Fl. 198 ha: 170,2 Acker, 7,8 Wiesen und Weide, 0,4 Wasser, 15,7 Holz, 3 Garten, 1,5 Hof ꝛc. — Grdst.-R.-E. 8842 *M.*
Ausged. Viehzucht mit Weidebetrieb. Schwarzb. Niederungsvieh. – Rübenb.

1035. Poppelwitz. P. T. F. E. A. St. eK. Jordansmühl 2 km; Ag. Zobten 13 km; kK. Groß Tinz.

Gut m. Gut Nr. 2 in Runzen (Kr. Ohlau). Bes.: Oswald **Simon.** F 10 Jord. Familienbesitz seit etwa 1750. Postscheckkonto Breslau 20241.
Fl. 59,8 ha. — Grdst.-R.-E. 2124 *M.* Schwarzb. Ostfriesenherde.
Beteil. an Molkerei Jordansmühl und Zuckerfabrik Heidersdorf.

Freig. Familienbesitz seit dem 18. Jahrh. Bes.: Mathilde **Bleier.** — 1 Assistent, Postschkt. Breslau 31228. F 24 Jord.
Fl. 42 ha. — Grdst.-R.-E. 1508 *M.* Mitgl. d. Gen.-Molkerei Jordansmühl u. d. Zuckerfabrik Heidersdorf.

1036. Pristram. P. T. Großwilkau 2,5 km; E. Pristram 1,5 km; Ag. Nimptsch; A. St. Quanzendorf; eK. Ob. Panthenau; F. kK. Heidersdorf (Kr. Nimptsch).

Gut Nr. 7 u. 11. Bes.: Gust. **Schröter.** F 16 Heidersdorf (Kr. Nimptsch).
Fl. 38,5 ha. — Grdst.-R.-E. 1461 *M.*

Gut Nr. 21. Bes.: Friedr **Becker.** F 82 Heidersdorf (Kr. Nimptsch).
Fl. 35,6 ha. — Grdst.-R.-E. 1131 *M.*

Gut Nr. 12. Bes.: Paul **Tiller.**
Fl. 19,3 ha. — Grdst.-R.-E. 735 *M.*

Gut Nr. 7. Bes.: Wilh. **Heinatsch.**
Fl. 20,4 ha. — Grdst.-R.-E. 657 *M.*

Gut Nr. 3. Bes.: Emil **Kusche.**
Fl. 15,4 ha. — Grdst.-R.-E. 618 *M.*

Gut Nr. 24. Bes.: Gust. **Gerhardt.**
Fl. 10 ha. — Grdst.-R.-E. 552 *M.*

Gut Nr. 14, 25. Bes.: Berthold **Kranz.**
Fl.: 13,5 ha. — Grdst.-R.-E. 516 *M.*

1037. Rankau. P. T. F. A. St. eK. Rankau (Kr. Nimptsch); E. Puschkowa 3,5 km; Ag. Zobten; kK. Wirrwitz.

Gut Nr. 2. Bes.: H. **Gebauer.**
Fl. 52,5 ha. — Grdst.-R.-E. 1785 *M.*

Gut Nr. 4. Bes.: O. **Ruppelt.**
Fl. 47,5 ha. — Grdst.-R.-E. 1234 *M.*

Gut Nr. 3. Bes.: Rich. **Mittmann.**
Fl. 23 ha. — Grdst.-R.-E. 684 *M.*

1038. Rudelsdorf. P. E. Trebnig (Kr. Nimptsch) 1,5 km; T. F 47. Heidersdorf (Kr. Nimptsch); eK. Rudelsdorf; A. St. Wättrisch; kK. Rothschloß; Ag. Nimptsch.

Gut Nr. 3. Bes.: Georg **Grundmann.** Familienbes. seit mehr als 100 Jahren.
Fl. 50 ha. — Grdst.-R.-E. 1685 *M.* Rübenbau.

1039. Schwentnig. P. T. Ag. Zobten (Bz. Breslau) 5 km; E. Jordansmühl 5, Zobten 6 km; F. A. St. Schwentnig; eK. Klein Kniegnitz; kK. Naselwitz.

Gut Nr. 1. Bes.: Max **Aisch.**
Fl. 38 ha. — Grdst.-R.-E. 463 *M.*

1040. Senitz. P. E. kK. Heidersdorf (Kr. Nimptsch) 3 km; T. F. A. St. eK. Senitz (Bz. Breslau); Ag. Nimptsch.

Erbscholtisei □ und Gut Nr. 5 m. Mühle. Bes.: Herm. **Philipp.** F 23 Heidersdorf.
Fl. 141 ha. — Grdst.-R.-E. 6356 *M.* Belg. u. Old. Pferde. Schwarzw. Ostfries. Rüben- u. Weizenbau. — Mitgl. der Zuckerfabrik Heidersdorf.

Gut Nr. 3 u. 45. Bes.: Paul **Tillner.** F 20 Heidersdorf (Kr. Nimptsch).
Pächter: Martin Tillner. F 70 Heidersdorf (Kr. Nimptsch).
Fl. 75 ha. — Grdst.-R.-E. 3836 *M.*
Beteil. an Molkerei Jordansmühl und Zuckerfabrik Heidersdorf. — Elektr. Licht- u. Kraftanlage. — Schwarzb. Ostfriesenherde. Dtsch. Edelschwein. Zuckerrüben- und Weizenbau.

Gut Nr. 33 u. 34.
Bes.: Conrad **Stanke.** Fam.-Bes. s. 1874. F 32 Heidersdorf (Kr. Nimptsch).
Fl. 93 ha. — Grdst.-R.-E. 3565 *M.* Schwarzb. Ostfriesen. — Milch nach Molkerei Heidersdorf. Beteil. an Zuckerfabrik Heidersdorf. — Rübenbau.

Güter □ Nr. 21, 46, 57, 68 u. 119.
Bes.: Maxim. **v. Reisner's** Erben auf Heidersdorf (siehe Nr. 955).
Insp.*: Erwin Baum in Heidersdorf.
Fl. 74,5 ha. — Grdst.-R.-E. rd. 3000 *M.*

Gut Nr. 42. Beſ.: Herm. **Nitſche.**
F 40 Heidersdorf (Kr. Nimptſch).
Fl. 41,6 ha. — Grdſt.-R.-E. 1807 *M.*

Gut Nr. 32. Beſ.: Herm. **Nieckſch.**
F 27 Heidersdorf (Kr. Nimptſch).
Fl. 42,7 ha. — Grdſt.-R.-E. 1695 *M.*

Gut Nr. 8. Beſ.: Paul **Hofter.**
F 36 Heidersdorf (Kr. Nimptſch).
Fl. 34,9 ha — Grdſt.-R.-E. 1536 *M.*

Gut Nr. 40/41. Beſ.: Artur **Jenke,** Amts- u. Gemeindevorſteher.
F 41 Heidersdorf (Kr. Nimptſch).
Fl. 34,9 ha. — Grdſt.-R.-E. 1368 *M.*

Gut Nr. 6 7. Beſ.: Rich. **Nieckſch.**
F 49 Heidersdorf (Kr. Nimptſch).
Fl. 35,5 ha. — Grdſt.-R.-E. 1251 *M.*

Gut Nr. 37 Beſ.: Anna **Wenzel.**
Fl. 25,6 ha. — Grdſt.-R.-E. 784 *M.*

1041. Thomitz. P.T.F.E. Jordansmühl 4—5 km; A.St. Karlsdorf; Ag. Zobten 8 km; eK. Kl. Kniegnitz; kK. Gr. Tinz.

Erbſcholtiſei. Beſ.: Otto **Jerchel's Erben.**
Familienbeſ.ſ.1861.–F2 Jordansmühl.
Bevollm: Walter Sucker, Oberlt. a. D. — 1 Aſſiſtent. — Poſtſchkt. Brsl. 64723. Bkk. Bankf. Landwirtſch. u. Schleſ. Landſchaftl. Bank in Bresl.
Fl. 77 ha. — Grdſt.-R.-E. 3426 *M.*
Schmiede. — Schwarb. Niederungsvieh.
Rüben- u. Weizenbau — Beteiligt an Zuckerfabrik Heidersdorf und Gen.-Molkerei Jordansmühl.

Freigut Nr. 3 u. 4. Beſ.: Guſt. **Siegert.**
Fam.-Beſ. ſ. 1775. F 30 Jordansmühl.
Poſtſchkk. Brsl. 42969. Bkk. E. Heimann, Breslau.
Fl. 61,3 ha. — Grdſt.-R.-E. 2796 *M.*
Schwarzb. Niederungsvieh. Dtſch. Edelſchw. Fohlenzucht: Belgier × Oldenb.
Intenſ. Wirtſchaft mit Rübenbau.
Angeſchl. an Zuckerfabrik Heidersdorf u. Gen.-Molkerei Jordansmühl.

Gut Nr. 2 m. Ant. **Weinberg** Nr. 15.
Beſitzerin: Frau Ida **Röthig.**
Familienbeſ.ſ.1840–F35 Jordansmühl.
Poſtſcheckkonto Breslau 23189.
Pächter: Fritz Marx in Hennersdorf, Kr. Reichenbach.
Fl. 44 ha. — Grdſt.-R.-E. 2120 *M.*

Gut Nr. 5. Beſ.: Bruno **Hoffmann.**
Familienbeſitz ſeit 100 Jahren.
F 56 Jordansmühl.
Fl. 49 ha. — Grdſt.-R.-E. 2016 *M.*

Alle 4 Güter ſind beteil. an Zuckerfabrik Heidersdorf u. Molkerei Jordansmühl u. haben elektr. Licht- u. Kraftanlagen.

1042. Tinz (Groß). P.T. Kleintinz 1-2 km; F (Königs Gaſth.). A. St. kK. Groß Tinz; E. Stein 3 km; Ag. Zobten; eK. Markt Bohrau.

Erbſcholt. Nr. 7 m. Schmiedegrundſt.
Beſ.: Alfons **Paſchwitz.**
Familienbeſitz ſeit 1872. — 1 Aſſiſt.
Fl. 139,5 ha. — Grdſt.-R.-E. 6000 *M.*
Angeſchl. an Molkerei Markt Bohrau u. Zuckerfabr. Maltſch. — Oldenburger.

Freig. Nr. 27. Beſ.: Aug. **Ulbrich,** Lt. a. D.
Familienbeſitz ſeit 1830.
F 52 Jordansm. Poſtſchkk. Brsl. 34435.
Fl. 134 ha. — Grdſt.-R.-E. 4950 *M.*
8 ha an Anlieger verpachtet.
Rotb. Oſtfrieſen Pferde: Belgier.
Weiß. Edelſchwein.

Gut Nr. 14, 16. Beſ.: Paul **Casper,** Amtsvorſteher. — Fam.-Beſ. ſ. 1860.
Bevollm.: Felix Casper, Lt. d. R. a. D.
1 Aſſiſtent. — F 90 Jordansmühl.
Poſtſchkk. Breslau 26293.
Fl. 92,5 ha. — Grdſt.-R.-E. 3000 *M.*
Beteil. an Molkerei Jordansmühl und Zuckerfabrik Maltſch. — Stammzuchten d. ſchwarzb. Tieflandrindes, rhein.-belg. Pferde u. d. dtſch. Edelſchweines. Verkauf von Zuchttieren.
Starker Hackfruchtbau.

Gut Nr. 2. Beſ.: Franz **Helmke.**
Wirtſch.: d. Sohn. — F 45 Jordansmühl.
Fl. 77 ha. — Grdſt.-R.-E. 2601 *M.*
Rote Oſtfrieſen. — Starker Rübenbau.

Gut mit Erbgerichtskretſcham.
Beſ.: Franz **Dierſchke.**
Fl. 76 ha. — Grdſt.-R.-E. 2475 *M.*

1043. Tinz (Klein). P.T.F. Klein Tinz E. Stein 4 km; A.St. kK. Groß Tinz; eK. Markt Bohrau; Ag. Zobten.

Lehngut. Beſ.: Ernſt **Koeppel.**
F 31 Jordansmühl.
Fl. 58 ha. — Grdſt.-R.-E. 1845 *M.*

Gut. Beſ.: Rob. **Hoffmann.**
Fl. 27 ha. — Grdſt.-R.-E. 682 *M.*

Gut. Beſ.: Franz **Lugan.**
Fl. 21 ha. — Grdſt.-R.-E. 609 *M.*

1044. Wilkau (Groß). P.T.F.E. eK. Großwilkau; A. St. Quanzendorf; Ag. kK Nimptſch.

Gut. Beſ.: Wilhelm **Fuchs'ſche Erben.**
Fl. 50 ha. — Grdſt.-R.-E. 1521 *M.*
Pferde- u. Rindviehz. Schweine- u. Geflügelzucht. — Rüben- u. Getreidebau.

Gut Nr. 13. Bes.: Herm. **Leisner.**
Fl. 33 ha. — Grdst.-R.-E. 1170 *M.*
Gut Nr. 3. Bes.: Frhr. Jul. **v. Kanitz.**
F 117 Nimptsch.
Fl. 32 ha. — Grdst.-R.-E. 847 *M.*
Gut Nr. 20. Bes.: Gustav **Pohl.**
Fl. 19 ha. — Grdst.-R.-E. 804 *M.*
Gut Nr. 10. Bes.: Karl **Karger.**
Fl. 17 ha. — Grdst.-R.-E. 663 *M.*
Gut Nr. 4. Bes.: Ernst **Schmidt.**
Fl. 18 ha. — Grdst.-R.-E. 577 *M.*
Gut Nr. 22. Bes.: Bertha **Tiffert.**
Fl. 18 ha. — Grdst.-R.-E. 516 *M.*
Gut Nr. 8. Bes.: Adolph **Pohl.**
Fl. 16 ha. — Grdst.-R.-E. 497 *M.*

1045. Wilschkowitz. P. T. Jordansmühl 3—4 km; F. E. A. St. eK. Wilschkowitz; Ag. Zobten; kK. Naselwitz.
Bauergüt. ▯ Nr. 5–7, 11 u. 13 (z. Herrsch. Puschkowa [Nr. 82/92] geh.).
Bes.: E. P. **v. Raehrich** auf Puschkowa.
Direktor: P. Kaestner in Guhrwitz.
Insp.*: Joh. Kuhn. F 70 Jordansm.
Fl. 223 ha. — Grdst.-R.-E. 7957 *M.*
Erbsch.▯ Nr. 1. Bes.: Hugo **Eschenbach,** Amtsrat, Bes. v. M. Stradam (Nr. 1886).
Pächter: W. Eschenbach, Lt. d. R. a. D. F 84 Jordansmühl. — 1 Inspektor. Bkt. Schles. Bankverein Breslau.
Fl. 128 ha. — Grdst.-R.-E. 4006 *M.* Schwarzb. Niederungsvieh (Herdbuch). Starker Hackfruchtbau. Saatgutwirtsch.
Erbscholt.▯ Nr. 2. Bes.: Walter **Kaeß,** F 63 Jordansmühl.
Fl. 134 ha. — Grdst.-R.-E. 3965 *M.* Mitgl. d. Gen.-Molkerei Jordansmühl u. der Zuckerfabrik Schottwitz.
Gut. Bes.: Fritz **Klinner.** F 106 Jordansm.
Fl. 84,5 ha. — Grdst.-R.-E. 2616 *M.*
Gut Nr. 12 mit Breitegut Nr. 79.
Besitzer: Emil **Hartisch,** Amts- u. Gem.-Vorst. Familienbes. seit 1879. F 103 Jordansm. Postsch. Brsl. 42651.
Fl. 68,5 ha. Grdst.-R.-E. 1500 *M.* Schles. Rotvieh × Ostfries. Belg. Pferdezucht. — Rüben- u. Gerstenbau.
Restg. Nr. 4. Bes.: Walter **Eschenbach** (s. o.).
Fl. 22,8 ha. — Grdst.-R.-E. 285 *M.*

13. Kreis Oels.

Größe: 899,818 Quadrat-Kilometer. — Einwohner: 71 150. — Landgemeinden: 120. — Gutsbezirke: 114. — Amtsbezirke: 35. — Städte: Oels mit 14 388 Einw., Bernstadt mit 4453 Einw., Hundsfeld mit 2864 Einw., Juliusburg mit 857 Einw. — Viehstand: 10031 Pferde, 37 061 Stück Rindvieh, 8214 Schafe, 33 051 Schweine, 8174 Ziegen. — Lage: im östlichen Teile des Regierungsbezirks Breslau auf dem rechten Ufer der Oder. — Die Güter gehören zur Oels-Militschen Fürstentums-Landschaft. — Bodenbeschaffenheit: gut und ertragsfähig; der durchschnittliche Grundsteuer-Reinertrag beträgt pro ha Acker: 17,62 *M*, Wiese: 20,76 *M*, Wald: 4,70 *M*. Von der Gesamtfläche sind: 565,74 qkm Acker, 100,98 qkm Wiesen, 176,84 qkm Wald. — Gewässer: Hauptfluß ist die Weide, nennenswerte Bäche sind der Schmollenbach, der Schwiersebach, der Oelsebach u. das Juliusburger Wasser. — Eisenbahnen: Breslau—Kreuzburg mit den Stationen Hundsfeld, Sibyllenort, Bohrau, Oels, Gr. Zöllnig, Bernstadt; Oels—Groß Wartenberg mit Oels, Zessel, Gimmel; Oels—Groß Graben mit Juliusburg u. Groß Graben; Breslau—Trebnitz mit Hundsfeld, Sacrau.

Fabriken landw. Maschinen in Bernstadt, Oels und Spahlitz, Knochenmehlfabrik in Spahlitz; Mehlmühlen in Allerheiligen, Bernstadt, Bogschütz, Döberle, Dörndorf, Domatschine, Dreirademühle, Kl. Ellguth, Gutwohne, Hundsfeld, Jäntschdorf, Kunersdorf, Lorkemühle, Mühlatschütz, Oels,

Patschkey, Pontwitz, Postelwitz, Rotherinne, Süßwinkel, Vierrademühle, Waldmühle, Walkemühle, Winkelmühle u. Wildschütz; Dampfsägemühlen in Bernstadt, Groß Graben, Juliusburg, Oels und Weißensee; Zuckerfabrik in Bernstadt (A.-G.); Kartoffelflockenfabriken in Buselwitz, Pontwitz; Flachsaufbereitungsanstalten in Juliusburg u. Spahlitz; Trockenstärkefabriken in Neuhaus, Schützendorf und Alt Ellguth; Brauereien in Oels, Bernstadt, Juliusburg und Sacrau; Molkereigenossenschaft in Gimmel und Oels; Papierfabrik in Sacrau. — Mit elektrischer Energie versorgt den Kreis das Elektrizitätswerk Schlesien AG. in Breslau 1.

Bildungsanstalten in Oels: Gymnasium; Aufbauschule, höhere Mädchenschule, Mittelschule, Landw. Schule, Handels- u. Gewerbeschule, gewerbl. u. kaufm. Fortb.-Sch.; in Bernstadt: höhere Mädchenschule, höhere Knabenschule, kaufm. Fortb.-Sch., landw. Haushaltungsschule; in Hundsfeld und in Sacrau gewerbl. Fortb.-Schulen; in 24 Orten ländl. Fortb.-Schulen.

Kreisstadt Oels (Schles.).

Landgericht: Oels. Amtsgerichte: Oels und Bernstadt.

Landratsamt [F 6, 56 u. 106]: Dr. **Unckell.**
Kreisobersekretär: **Schulz.**
Kreiskasse: **Exner,** Rentmeister.
Kreisausschußobersekretär: **Titz.**
Kreisrechnungsamt [F 6, 56 u. 106]: **Schnabel,** Kassenobersekretär.
Kreissparkasse [F 6, 56, 106]: Rendant **Menzel.**
Kreisbaumeister [F 6]: **Neumann.**
Kreisarzt: Dr. **Troeger,** Med.-Rat.
Kreistierarzt [F 249]: **Schwintzer,** Vet.-Rat.
Schulrat: **Schoenborn.**
Katasterdirektor [F 257]: **Hoffmann.**
Finanzamt [F 74]: Ob.-Reg.-Rat **Römer.**
Hochbauamt [F 283]: **Reuter,** Baurat.
Kulturamt [F 124] in Oels.
Gewerbeaufsichtsamt in Breslau.
Kulturbauamt in Breslau.

I. Selbständige Gutsbezirke.

1046. Allerheiligen, Rittg. Um. Kiebitzvorwerk P. T. F 7. eK. Allerheiligen (Schles.); E. A. St. Zessel 3 km; Ag. Oels (Schles.); kK. Gr. Zöllnig.

Bes.: Dr. jur. Wilh. **Krüger,** Vors. des Allg. Verbandes dtsch. Landkrankenkassen, Kreisdeputierter.
Postschkk. Breslau 13267.
Insp.*: Arthur Thaler. — 1 Assistent.
Fläche 324,9 ha: 292,5 Acker, 23 Wiesen, 2 Holz, 6 Park, Gärten, 4 Hof 2c.
Grundst.-R.-E. 7973 *M.*
Beteiligt an Genossenschaftsbrennerei u. Kartoffeltrocknung Grüttenberg.
Schles. schwarzb. Niederungsvieh (Herdbuch). Deutsch. Edelschwein (eingetrag. Herde). — Zuckerrüben- u. Flachsbau. Spargel- und Rhabarbergroßkulturen.

1047. Bogschütz, Ritterg. mit Vorw. **Randowhof.** P. T. F 42. E. kK. Ag. Oels (Schles.) 5 km; A. St. eK. Bogschütz.

Besitzer: Waldemar **von Randow,** Rittmeister der L.-Kav. a. D., Schloß Randowhof. Familienbesitz seit 1714.
1 Inspektor*, 1 Förster*, 1 Assistent.
Fläche 768,6 ha: 407,2 Acker, 77,7 Wiesen, 187,3 Holz, 24 Wasser, 4,5 Park u. Garten, 15 Korbweiden, 53,7 Hof 2c. — Grdst.-R.-E. 10831 *M.*
202 ha Acker und Wiesen in Parzellen verpachtet. — Mahlmühle (verpacht.).
Schwarzb. Ostfriesen. Deutsch. Edelschw.

1048. Bohrau, Fideikommißg. P. T. F 6. E. A. St. eK. Bohrau (Kr. Oels); kK. Ag. Oels.

Beſitzer: Felix Graf **von Schwerin**, Referendar u. Lt. d. R. a. D. Familienbeſitz ſeit 1780.
Bkk. Commerz- u. Privatbank, Bresl. Schleſ. Landſchaftl. Bank, Breslau, Kreislandbundbank, Oels (Schleſ.) Poſtſchkk. Breslau 5042.
Inſpektor*: Krätzig. – 1 Rechnungsf.
Revierförſt.*: Grabinski, 1 Forſtaufſ.
Fläche 636,6 ha: 290 Acker, 63 Wieſen, 25 Waſſer, 250 Holz, Park, 10 Gart. ꝛc.
Grdſt.-R.-E. 8074 *M.* – Schwarzb. Niederungsvieh. Faſanerie. Teichwirtſch.

1049. Buchwald (frei Ant.), Gutsbz. ▯. P (Schließf. 48). T. F 9. E. Ag. Bernſtadt (Schleſ.) 4,4 km; A. Vorſt. Bernſtadt; St. eK. Buchwald; kK. Kl. Zöllnig.
Beſ.: Erich **Scholtz-Methner** a. Pangau.
Oberinſp.*: Hans Grunert (Nr. 1074).
Förſter: Max Bunk.
Fläche 155 ha: 142 Acker, 11 Wieſen, 3 Hof ꝛc. — Grdſt.-R.-E. 3130 *M.*

1050. Buſelwitz, Ritterg. ▯ P. T. Ag. Oels (Schleſ.) 5 km; E. A. St. Zeſſel 1 km; F 9. eK. Allerheiligen (Schleſ.); kK. Gr. Zöllnig.
Beſitzer: Fritz **Oliven**.
Bevollm.: Adminiſtr. Richards.
1 Brennereiverw.*, 1 Gärtn., 1 Rchngsf.
Fläche 291 ha: 242 Acker, 20 Wieſen, 0,7 Weide, 0,3 Waſſer, 3 Holz, 12,5 Korbweiden, 3 Park u. Garten, 9,5 Hof ꝛc.
Grundſt.-R.-E. 6662 *M.* — Dampfbrenner. (84 0001 Brennr.) Beteil an Zuckerfabrik Schottwitz. — Schwarzb. Oſtfrieſenherde. — Starker Hackfruchtbau.

1051. Eichenhof, ſelbſt. Gutsbez. ▯ P. E. Gimmel (Kr. Oels) 4 km; T. F. A. St. eK. Pontwitz 3 km; kK. Oſtrowine-Schollendorf; Ag. Oels.
Beſ.: Ed. **Herbſt** auf Ndr. Alt Ellguth.
Betriebsleiter wie bei Nr. 1052. – 1 Beamt.
Fläche 275 ha: 196,25 Acker, 19,25 Wieſ., 51,5 Holz, 8 Park, Garten, Hof ꝛc.
Grdſt.-R.-E. 2030 *M.* — Beteil. an der Brennereigenoſſ. Oſtrowine.

1052. Ellguth (Nieder Alt), Rittg. ▯ mit **Neuvorwerk** u. Ruſtikalbeſ. P. T. F 6. A. St. eK. Pontwitz 2 km; E. Gimmel 4 km; kK. Oſtrowine-Schollendorf; Ag. Oels.
Beſ.: Eduard **Herbſt**, Rittmſtr. d. R. a. D. Poſtſchkk. Breslau 71288.
Inſp*: Walt. Jaenich. – 1 Rentmſtr., 2 Aſſiſt., 1 Brennereiverw.*, 1 Förſt.*.
Fläche 662 ha: 466,8 Acker, 73,5 Wieſen, 17,5 Weide, 1 Waſſer, 90,7 Holz, 7 Park, 5,5 Wege, Hof ꝛc.
Grdſt.-R.-E. 4982 *M.* – Dampfbrennerei.
Beteil. an Zuckerfabr. Bernſtadt, Dampfpfluggenoſſ. Pontwitz u. Molkerei Gimmel. — Schwarzw. Niederungsvieh. Rüben- u. Kartoffelbau.

1053. Ellguth (Ober Alt), Rittergut ▯. P. T. F 3. A. St. eK. Pontwitz 0,3 km; E. Gimmel 3 km; kK. Oſtrowine-Schollendorf; Ag. Oels.
Beſitzer: Ernſt **Liebrecht**'ſche Erben. Familienbeſitz ſeit 1888.
Bevollm.: Eduard Steinitz, Rittergbſ.
Inſp.*: E. Kaiſer. — 1 Förſt., 1 Gärtn.
Brennereiverw. u. Stärkemeiſter*: G. Sobiella.
Fläche 494,9 ha: 329 Acker, 43,3 Wieſen, 4,5 Weide u. Koppeln, 100,4 Holz, 0,5 Waſſer, 12,2 Park, Garten u. Faſanerie, 10 Unland, Hof ꝛc.
Grundſt.-R.-E. 3855 *M.*
Brennerei u. Stärkefabrik mit Dampfbetrieb. Elektr. Kraft- u. Lichtanlage. Oſtpreußen- und Holländervieh. Gründüngung, Rieſelwieſen.

1054. Gimmel, Ritterg. ▯ mit Vorw. **Obrath**. P. T. E. Gimmel (Kr. Oels) 3 km; F 4 Pontwitz; A. St. eK. Stronn; kK. Schollendorf; Ag. Oels.
Beſ.: Ww. Fr. Kommerzienrat **Trettau** u. Waldemar **Trettau**, Lt. d. R. a. D. auf Gimmel.
Bkk. Kreisſparkaſſe Oels und Schleſ. Landſchaftl. Bank Breslau.
Poſtſchkk. Bresl. 24294 (Rentamt).
Oberinſpektor*: Johannes Ondrup.
Rentmeiſter*: Milzow. — 2 Aſſiſt. 1 Brennereiverw.*, 1 Maſchinenmſtr.
Förſter*: Paul in Obrath.
Fläche 789,2 ha: 532,8 Acker, 41 Wieſen, 20 Weide, 147,7 Holz, 4 Waſſer, 5,5 Park u. Garten, 4,8 Gräſerei, 33,3 Straßen u. Wege, Hof ꝛc.
Grundſt.-R.-E. 8715 *M.*
Brennerei. Elektr. Anlage. Autom. Speicherbetrieb. — Schwarzb. Oſtfrieſen (Herdb.). — Dampfpflug.

1055. Görlitz, Rittg. ▯ m. 3 Ruſtikalſt. P. T. F 53. E. kK. Hundsfeld (Bz. Breslau) 1,2 km; A. St. Wildſchütz; eK. Großweigelsdorf; Ag. Oels.
Beſ.: Rudolf **von Reuß**.
Familienbeſitz ſeit 1882.

Pächter: Karl Friedr. Graf von Pfeil und Klein Ellguth auf Wildschütz (Nr. 1094).
Oberinsp.*: Werner in Wildschütz.
Fläche 137,6 ha: 93,1 Acker, 14 Wiesen, 7,2 Wasser, 13,8 Holz, 1 Korbweiden, 2,9 Park, 0,7 Gärten, 4,9 Hof ꝛc.
Grundst.-R.-E. 2497 M.

1056. Grüttenberg mit **Eichvorwerk,** Ritterg. ▯ P. T. F 3. eK. Allerheiligen (Schles.) 1 km; Ag. Oels 8 km; E. Zessel 4, Gr. Zöllnig 6, Oels 8 km; A. St. Zessel; kK. Gr. Zöllnig.
Bes.: Joseph **Wilde,** Rittmstr. d. R. a. D., Amtsvorsteher. — 1 Insp., 1 Assist.
Fläche 255,4 ha: 215,4 Acker, 18 Wiesen, 2 Busch, 5 Park, Hof ꝛc., 15 Korbweidenkulturen - Grdst.-R.-E. 6989 M.
Beteil. an Genossenschaftsbrennerei u. Kartoffelflockenfabrik Grüttenberg u. an Dampfpfluggenoss. Pontwitz.
Schwarzb. Ostfriesen.

1057. Gutwohne, Ritterg. ▯ mit Vorw. Schäferei. P. T. A. St. Gutwohne (Kr. Oels); E. Bohrau 7,5 u. Juliusburg 7 km; eK. Döberle; kK. Juliusburg; F 16 (Wirtschaftsamt) u. 13 (Schloß). Ag. Oels (Schles.).
Bes.: v. **Kulmiz**'sche Erben.
Bevollm.: Güterdir.* G. Neumann.
1 Insp., 1 Rchngsf., 1 Brenn.-Bw.*
Fläche 480,7 ha: 384,3 Acker, 28,4 Wiesen, 32 Holz, 0,5 Weide, 3,3 Wasser, 15 Park und Gärten, 16,7 Hof ꝛc.
Grdst.-R.-E. 15 748 M. — Brennerei. Wassermühle. Kartoffeltrocknungsanlage. — Kreuzung von schwarzbunten Ostfriesen mit Oldenburgern. Schweinezucht u. -Mast. — Flachsbau mit Schwingerei. Hackfruchtbau.

Hundsfeld, Ritterg. s. Nr. 1791.

1058. Jackschönau, Ritterg. ▯ P. T. F. Bingerau 4 km; E. Bohrau 12 km; A. St. Schickerwitz; eK. Jackschönau; kK. Lossen; Ag. Oels.
Besitzer: Siegfried Graf **v. Schwerin,** Rittm. a. D. — Familienbes. s. 1859. Postschkk. Breslau 11198.
Fläche 231,8 ha: 205 Acker, 8 Wiesen, 4,5 Holz, 2,3 Park, 12 Gärten, 9,5 Hof ꝛc.
Hauptpächter: Rittmeister Pauly, Jäntschdorf. Teilw. in Parz. verpacht.
Grundst.-R.-E. 8627 M. — Flachsbau u. Verarbeitung. Zuckerrübenwirtschaft, Anschluß an Zuckerfabr. Schottwitz.
Rindviehzucht: Rote Ostfriesen.
Elektrische Anlage.

1059. Kraschen, Rittg. ▯ m. d. Vorwerken **Johnsthal** u. **Sabiok.** P. T. F 3. A. St. eK. Kraschen (Kr. Oels); E. Wilkau (Kr. Namslau) 5 km; Ag. Bernstadt (Schl.) 7,5 km; kK. Namslau 6 km.
Bes: Friedrich-Otto Frhr. **von Stosch** auf Lankau (Nr. 721).
Oberinspektor*: Wiehle.
1 Assistent. — 1 Brennereiverwalter*.
Fl. 528 6 ha: 410 Acker, 31,2 Wiesen, 1,2 Wasser, 73,5 Holz, 2 Park, Gärten, 10,7 Hof ꝛc. — Grdst.-R.-E. 5609 M.
Dampfbrennerei. Oldenburger Rindvieh.

1060. Kurzwitz, Rittg. ▯ m. Freist. Nr. 3. P. kK. Juliusburg 6 km; T. F 8 Bingerau; E. Juliusburg 8 km, für Pers. auch Zedlitz 8, Sibyllenort 9 km; A. St. Schickerwitz; eK. Jackschönau; Ag. Oels. Postautoverbindung Breslau-Bingerau-Kapitz.
Bes.: Hans **Roch,** zz. Aue i. Erzgeb. F. 676.
Bevollm.: Rud. Roch, Major a. D.
1 Assist. — Postschkk. Breslau 19 124.
Fläche 136 ha: 116 Acker, 9,2 Wiesen, 2,4 Holz, 2,5 Park, Garten, 5,9 Hof ꝛc.
Grundst.-R.-E. 4050 M.
Angeschl. d. Molkerei Bingerau, d. Flachsaufbereitungsanstalt Juliusburg, der Zuckerfb. Bernstadt u. d. Elektrizitätswerk Schlesien. — Eingetr. Oldenburger Rindviehherde. Vered. weiß. Landschwein (Verkauf von Zuchtferkeln, Ebern u. Sauen). Bienenz. Geflügelz.: Mastputen, Emdener Gänse, weiße Wyandottes. — Kartoffelsaatzuchtstat., Anbaustat. v. Cimbal-Frömsdorf.

1061. Lampersdorf, Ritterg. ▯ m. Vw. **Weinberg.** P. T. F 7. Lampersdorf (Kr. Oels); E. Bischwitz 5 km; Ag. Bernstadt 12 km; A. St. eK. Fürsten-Ellguth; kK. Minken.
Bes.: Hans-Otto Frhr. **von Stosch.**
Oberinspektor*: Vogel.
2 Assist., 1 Brenn.-Verw.*, 1 Förster*.
Fläche 896,8 ha: 531 Acker, 75 Wiesen, 248 Holz, 2 Teiche, 7 Weide, 4 Park u. Gärten, 29,8 Wege, Unland, Hof ꝛc.
Grundst.-R.-E. 13 997 M.
Dampfbrennerei. – Orig. Simmenthaler Vollblutherde.

1062. Langenhof, Rittg. ▯ m. Rustikal-

beſ. P. T. F 30. E. eK. kK. Ag. Bernſtadt (Schl.) 1 km; A. St. Kunzendf.
Beſitzer: Otto **Schmidt.**
Inſp.*: Sorge. 1 Hofv.*, 1 Brennvw.*
Fläche 441 ha: 341 Acker, 42 Wieſen, 5 Weide, 36 Holz, 3 Park u. Gärten, 14 Hof ꝛc. — Grdſt.-R.-E. 7900 *M.*
Schweine- u. Rindviehzucht. — Zuckerrüben- u. Flachsbau. - Molkerei. Brennerei. Ziegelei. Trockenſtärkefabrik.

1063. Laubsky, Ritterg. m. Nr. 1. P. T. F 1. A. St. eK. Kraſchen (Kr. Oels) 1,5 km; Ag. kK. Bernſtadt (Schleſ.) 6 km; E. Wilkau (Kr. Namslau) 2,5 km
Beſ.: Friedrich-Otto Frhr. **von Stoſch** auf Lankau (Nr. 721).
Oberinſp.*: Wiehle in Kraſchen.
Inſp.*: Deus. — 1 Forſtverw.*
Fläche 394 ha: 240,2 Acker, 57,8 Wieſen, 81 Holz, 4 Waſſer, 11 Hof ꝛc.
Grdſt.-R.-E. 3665 *M.* - Oldbg. Rindvieh.

1064. Ludwigsdorf, Gutsbez. P. T. F. E. eK. kK. Ag. Oels (Schleſ.) 3 km; A. St. Ludwigsdorf.
Gut Niederhof. Beſ.: Friedrich Graf **von Richthofen,** Hauptm. a. D.
Fl. 40 ha an Gemeindebeſitzer verpachtet.
Grundſt.-R.-E. 1392 *M.*

1065. Mühlatſchütz (Ober), Forſtgut. P. A. St. eK. Mühlatſchütz (Bz. Breslau); T. F 8. E. kK. Minken 4 km; E. Ag. Bernſtadt (Schleſ.) 10 km.
Beſ.: **Schleſ. Landgeſellſchaft m. b. H.** in Breslau 2, Grünſtr. 46 (S. Nr. 15).
Forſtverw.*: Paul Urbainczyk. 1 Waldwärter.
Fläche 539 ha: 20,5 Acker, 1,6 Wieſen, 505,9 Holz, 11 Garten, Wege ꝛc.
Grundſt.-R.-E. 2036 *M.*

1066. Mühlatſchütz (Ober u. Nieder), Ritterg. P. A. St. eK. Mühlatſchütz (Bz. Breslau); T. F 2. kK. Minken; E. Ag. Bernſtadt (Schleſ.) 10 km
Beſ.: Silvius **Leder.**
Fläche 410,8 ha: 266,3 Acker, 90,9 Wieſen, 7,3 Weide, 28,1 Holz, 18,2 Garten, Wege, Hof ꝛc. — Grundſt.-R.-E. 4380 *M.*

1067. Nauke, Rittg. P [Schließfach 48]. E [Feldbahnrampe f. Wagenldgn]. Ag. kK. Bernſtadt (Schleſ.) 7,5 km; A. St. eK. Wabnitz.
Beſ.: Erich **Scholtz-Methner** auf Pangau (Nr. 1074), Domänenpächter in Bernſtadt (Nr. 1099).
Oberinſp.: Hans Grunert in Pangau.
Inſpektor*: Fritz Taube.
Brennereiverwalter*: Joh. Krauſe.
Ziegelmeiſter: Goering.
Fläche 330 ha: 289 Acker, 11 Wieſen, 8,5 Dauerweide, 8,5 Holz, 1 Garten, 12,5 Unland, Hof ꝛc.
Grundſt.-R.-E. 6886 *M.*
Brennerei, Dampfziegelei.

1068. Neudorf, Rittg. P. T. F 9. E. St. eK. kK. Juliusburg 2 km; A. Bogſchütz; Ag. Oels 5 km.
Beſitzer: Rob. **Mendrzyk,** Hptm. a. D. in Cammerau (Nr. 1894).
Oberinſpektor*: Franz Lorenz.
Aſſiſtent: Lt. a. D. Erlhoff.
Fläche 198,7 ha: 171,7 Acker, 15 Wieſen, 1 Park, 3 Garten, Wege, Hof ꝛc.
Grdſt.-R.-E. 3797 *M.* - Oldenbg. × Oſtfrieſen. — Rübenwirtſchaft.

1069. Neuhaus, Rittg. P. T. F 3. E. kK. Juliusburg 3, Bhf. $^1/_2$ km; A. St. eK. Bogſchütz; Ag. Oels.
Beſ.: Geſchw. **Behrla** (Vertreterin Frau Hertha Behrla, geb. von Jerin).
1 Wirtſchafter*, 1 Brenner.
Fläche 180 ha: 165,5 Acker, 10 Wieſen, 2 Holz, 1 Park, 0,5 Garten, 1 Hof ꝛc. — Grdſt.-R.-E. 2063 *M.*
Dampfbrennerei (25000 l Dſchnttsbrd.).
Herdbuchzucht: Dtſch. Edelſchwein, ſchwb. Oſtpreußen, Zuchtviehverkauf.

1070. Neuhof b. Wiesegrade, Rittg. P. T. F 1. eK. Allerheiligen (Schleſ.) 3 km; E. Ag. Oels (Schleſ.) 6 km; E. A. St. Zeſſel $3^1/_2$ km; E. kK. Großzöllnig 5 km.
Beſ.: Alfred **von Frank,** Maj. d. R. a. D.
Inſp.: Guſtav Wilde. — 1 Aſſiſtent.
Fläche 249 ha: 197,2 Acker, 31 Wieſen, 15 Weide, 1,3 Holz, 4,5 Park, Garten, Hof ꝛc. — Grdſt.-R.-E. 5907 *M.*
Rüben- u. Rübenſamenbau.
Schwarzb. Niederungsvieh. Fohlenzucht.

1071. Oels, Stadtgut. P. T. F. E. A. St. eK. kK. Ag. Oels (Schleſ.).
Beſitzerin: **Stadtgemeinde Oels.**
Poſtſchlk. Breslau 7883.
Fläche 227 ha: 176 Acker, 44,3 Wieſen, 2,5 Holz, 1,7 Hof, 2,5 Wege, Kirchhof, Waſſerſtücke.
Grundſt.-R.-E. 5941 *M.*
In Parzellen verpachtet.

1072. Oppeln-Neugarten, Ritterg. P. T. F 24. kK. Juliusburg 2 km; A. St.

Gutwohne 3 km; E.Oels 5, Juliusburg 3 km; eK. Döberle; Ag. Oels.
Beſ.: **Familiengut Oppeln-Neugarten,** G.m.b.H. Geſchäftsf.: Guſt. Kalkbrenner in Dammer (Nr. 1164).
Bkk. Bielſchowsky, Oels. — 2 Aſſiſt.
Fläche 160,5 ha: 143,5 Acker, 13 Wieſen, 4 Hof ꝛc. — Grundſt.-R.-E. 3477 *M.*
Schwarzb. Oldenburger.

1073. Oſtrowine, Ritterg.□ mit Vorw. **Maxerei.** P.kK.Schollendorf 3km; E.Gimmel 9km; T.F15. A.St.eK. Pontwitz; Ag. Oels.
Beſitzer: Ferd. Reichsfrhr. **von Twickel,** Kgl. Forſtaſſeſſor u. Lt. a. D.
Rentmſtr.*: Nagler.
Poſtſchkk. Breslau 19280.
1 Förſter*, 2 Heger*, 1 Gärtner*.
Fl. 1213,6 ha: 266,6 Acker, 52 Wieſ., 813 Holz, 35 Weide, 24,5 Waſſer, 14 Park, 4,5 Gärten, 44 Wege, Unland, Hof ꝛc.
Grundſt.-R.-E. 5497 *M.* — Ziegelei. 2 Mahlmühlen (verp.). Schneidemühle. Eig. elektr. Anlage m. Waſſer- u. Windkraft. Beteilig. an Genoſſenſchafts-Brenn. u. Flockenfb., Molkerei Gimmel. — Oldenburger Rindviehz. mit Weidegang. Schweinezucht.

1074. Pangau, Rittg.□ m. Vorw. **Emilienhain.** P (Schließfach 48). T. F9. E.Ag. kK. Bernſtadt (Schleſ.) 7,2 km; A. St. Woitsdorf; eK. Pangau. Waggonlad. nach Bernſtadt-Feldbahnrampe.
Beſitzer: Erich **Scholtz-Methner.**
Oberinſp.: Hans Grunert. - 2 Verw.
Brennereiverw.: Wilh. Raabe.
Fläche 575 ha: 500 Acker, 25 Wieſen, 3 Weide, 26,5 Holz, 2 Waſſer, 2,5 Park, 1 Gärten, 15 Hof ꝛc.
Grdſt.-R.-E. 14 927 *M.* — Brennerei.
Schwarzb. ſchleſ. Herdbuchvieh.

1075. Pontwitz, Rittg.□ m. **Oberhof, Niederhof, Großvorwerk** u. **Neuvorwerk.** P.T.F1.A.St.eK. Pontwitz 1 km; E.Gimmel 3 km (f.Pontwitz) u. Zeſſel 5 km (f.Großvorw); kK. Oſtrowine; Ag. Oels 11 km.
Beſ.: Richard **Hochmuth,** Landesälteſter.
Poſtſchkk. Breslau 54726.
Oberhof: Inſp. Schiedek.
Niederhof: 1 Brennereivw., 1 Förſter.
Großvorwerk: Inſp. Mangliers.
1 Aſſiſtent.
Fläche 724 ha: 501 Acker, 96 Wieſen, 70 Holzung, 10 Weide, 10 Waſſer, 4 Park, 4 Garten u. Obſtplantagen, 26 Hof, Wege u. Gräben, 1 Baumſchulen, 2 Korbweiden.
Grundſt.-R.-E. 11819 *M.*
Dampfbrennerei. Kartoffelflockenfabrik. Beteil. an Dampfpfluggenoſſ. Pontwitz, Elektrizitätsgenoſſ. Pontwitz, Flachsaufbereitungsanſtalt Tſchirne u. Molkereigenoſſ. Gimmel.
Oldenbg. Fohlenzucht. Schwarzb. Oſtfrieſen. Schweinezucht und -Maſt. Karpfen-, Schleien- u. Forellenzucht.
Obſt-, Kartoffel-, Rüben- u. Flachsbau.

1076. Poſtelwitz, Rittg.□ m. Schäfereivorw. P. Mühlatſchütz (Bez. Bresl.) 4 km; T. F 13. E. Ag. Bernſtadt (Schleſ.) 7 km; A. St. Zantoch; eK. Poſtelwitz; E. kK. Minken 8 km.
Beſ.: Werner **Haſelbach,** Lt. d. R. a. D.
Poſtſchkk. Bresl. 3475. Bkk. Deutſche Bank u. Gieſchebank, Breslau.
Inſpektor*: Thiel.
Rentmeiſter*: Trödel.
1 Brenn.-Verw.*, 1 Förſt.*, 1 Hofverw.
Fläche 550 ha: 381 Acker, 46 Wieſen u. Weide, 102 Holz, 4 Park, 0,5 Gärten, 16,5 Hof ꝛc. — Grdſt.-R.-E. 6924 *M.*
Brennerei. Kartoffelflockenfabrik. Molkerei, Camembertkäſerei. Bewäſſerungsanlagen. — Mitgl. d. Dampfpfluggenoſſ. u. Zuckerfabr. Bernſtadt.
Schwarzb. Oſtfrieſ. (Herdb.). Deutſches Edelſchwein. Kartoffelhochzucht eig. Kreuzungen. — Int. Hackfrucht- und Leinenbau.

1077. Prietzen (Nieder), Rittg.□ P.F 6 Lampersdorf (Kr. Oels) 4½ km; T. A. St. eK. Prietzen; E. Ag. Bernſtadt 7,5 km; kK. Minken.
Beſitzer: Reinhold **Rodeſtock.**
Inſpektor*: Kirſchner. — 1 Aſſiſt. 1 Gutsſekretärin, 1 Brenn.-Verw.*
Fläche 403 ha: 300 Acker und Wieſen, 93 Holz, 10 Park, Hof ꝛc.
Grundſt.-R.-E. 5244 *M.*
Dampfbrennerei. Kartoffelflockenfabrik. Rotb. Oſtfrieſen. — Gründüngung.

1078. Prietzen (Ober), Rittg.□ m. Vorw. **Borken.** P. F 8 (Borken) Lampersdf. (Kr. Oels) 4 km; T. A. St. eK. Prietzen; E. Ag. Bernſtadt 8 km; kK. Minken.
Beſ.: R. **Rodeſtock** auf Ndr. Prietzen.
Betriebsleiter: Krafft Rodeſtock.

Fläche 560 ha: 435 Acker, 100 Wiesen, 20 Holz, 5 Hof ꝛc.
Grdst.-R.-E. 5538 *M.* - Gründüngung. Weidewirtschaft.

Sacrau, Ritterg. s. Nr. 1792.

1079. Schmoltschütz, Rittg. P. F 4. eK. Allerheiligen (Schles.) 2 km; T. Ag. Oels (Schles.) 10 km; E. A. St. Zessel 3 km; E. kK. Großzöllnig 4,5 km.
Bes.: Moritz **von Prittwitz u. Gaffron**'sche Erben. 1 Assistent.
Familienbesitz seit 1676.
Bevollm.: Landrat a. D. Rojahn auf Ndr. Wabnitz (Nr. 1089).
Oberinsp.*: H. Tschorn i. Schützendf. 1 Versuchsringleiter (Versuchsring in Wiesegrade).
Fläche 217 ha: 197 Acker, 13 Wiesen, 7 Hof ꝛc. — Grundst.-R.-E. 5224 *M.*
Schles. schwarzb. Niederungsvieh (Herdbuch). Zucht belgischer Pferde (eingetr. ins schles. Stutbuch).
Beteil. an Genossenschaftsbrennerei u. Flockenfabrik Grüttenberg u. Zuckerfabrik Bernstadt.

1080. Schönau (Nieder), Rittg. P. T. Wabnitz 3 km; F 86. E. Bernstadt (Schles.) 10 (Feldbahnanschl.) u. Gimmel 7 km; A. St. Ulbersdorf; Ag. Oels; eK. Mühlwitz; kK. Schollendorf.
Besitzer: Wilhelm **Saeftel.**
Postschlk. Breslau 55165.
1 Inspektor, 1 Gärtner*.
Fläche 366 ha: 253 Acker, 36 Wiesen, 61 Holz, 1 Wasser, 2 Park, 2 Gärten, 11 Hof ꝛc. — Grdst.-R.-E. 5842 *M.*
An Brennerei Oberwabnitz angeschlossen.

1081. Schönau (Ober), Ritterg. P. Wabnitz 3,5 km; E. Gimmel 6 km; T. F. A. St. Ulbersdf. (Kr. Oels); eK. Mühlwitz; kK. Schollendf.; Ag. Oels.
Bes.: Walter **v. Moßner,** Regierungsrat a. D. auf Ulbersdorf (Nr. 1088).
Familienbesitz seit 1863.
Oberinsp.*: Schlosser, Revierförster*: Karl Spaniel, beide in Ulbersdorf.
Fläche 386,5 ha: 276 Acker, 26,3 Wies., 4 Weide, 70,4 Holz, 1,9 Wass., 8,2 Hof ꝛc.
Grundst.-R.-E. 5580 *M.*
Schwarzb. Niederungsvieh.

1082. Schützendorf, Rittg. P. T. Ag. Bernstadt (Schles.) 5 km; F 5. Allerheiligen (Schles.); E. kK. Groß Zöllnig 2 km; A. St. eK. Korschlitz.
Besitzer: Moritz **von Prittwitz und Gaffron**'sche Erben auf Schmoltschütz.
Bevollm.: Landrat a. D. Rojahn auf Ndr. Wabnitz (Nr. 1089).
Oberinsp.*: H. Tschorn. — 1 Assist. 1 Tierzuchtinspektor.
Fl. 297 ha: 281 Acker, 14 Wies., 2 Gärt., Park ꝛc. — Grdst.-R.-E. 6972 *M.*
Beteil. an Zuckerfabrik Bernstadt, Genossensch. f. Brennereibetrieb u. Kartoffeltrocknung (Flocken). — Schles. schwarzb. Niederungsvieh (Herdbuch).

1083. Schwierse m. **Marien-Vorwerk** u. **Oberhof,** Rittg. P. T. F 60. E. Ag. Oels (Schles.) 4,5 km; A. St. eK. Schmollen; kK. Großzöllnig.
Besitzer: Eberhard **Kalau vom Hofe,** Oberlt. a. D.
Seit 1848 in der Fam. v. d. Berswordt.
Inspektor*: Emil Simon.
Fläche 331,89 ha: 298,97 Acker, 15,75 Wiesen, 4,15 Holz, 1,75 Weide, 0,18 Wasser, 1,99 Park u. Garten, 9,10 Hof ꝛc.
Grundst.-R.-E. 7999 *M.*
Anschluß an Überlandzentrale Oels Ost.
Schwarzbr. Niederungsvieh (Herdbuch).
Zuckerrüben, Flachs, Raps, Weizen.

1084. Sechskiefern, Allodial-Ritterg. P. T. F. E. Großgraben 5 km; A. St. eK. Briese; Ag. Oels.
Besitzer: Heinrich Graf **von Reichenbach-Goschütz,** Freier Standesherr auf Goschütz (Nr. 1904/17).
Fläche 209,85 ha: 17,85 Acker, 6 Wiesen, 177 Holz, 8 Wasser, 1 Hof ꝛc.
Grundst.-R.-E. 645 *M.*

1085. Stein, Ritterg. P. T. F 1. E. Sibyllenort (Kr. Oels) 2,5 km; A. St. eK. Gr. Weigelsdorf; kK. Langewiese; Ag. Oels.
Bes.: Frl. Ehrentraut **von Klitzing.**
Familienbesitz seit 1872.
Insp.*: M. Hartmann. — 2 Assist., 1 Brenn.-Verwalt.*, 1 Schloßgärtner*.
Fläche 452 ha: 269 Acker, 68 Wiesen, 7 Weide, 61 Holz, 25 Park, 2 Garten, 1 Wasser, 19 Hof ꝛc.
Grundst.-R.-E. 7064 *M.* — Brennerei.
Pferdezucht: Kaltblut (eig. Hengst). Ostfriesenherde (Herdb.).

1086. Strehlitz, Ritterg. mit **Nieder Strehlitz** u. **Neudorf** (zur Freien Standesherrsch. **Goschütz,** Kr. Wartenberg geh.). P. T. F 20. E. kK.

Juliusburg 3 km; A. St. Schickerwitz; eK. Strehlitz; Ag. Oels.
Besitzer: Heinrich Graf **von Reichenbach-Goschütz**, Freier Standesherr auf Goschütz (Nr. 1904/17).
Pächter: Arnold Scupin. — 1 Insp.
Fl. 890,52 ha: 426,52 Acker, 113 Wiesen, 285 Holz, 63 Teiche, 3 Hof ꝛc.
Grundst.-R.-E. 7901 *M.*

1087. Stronn, Ritterg. ▯ P. T. F 6 (Bes.) u. 13 (Verw.) Allerheiligen (Schles.) 4½ km; E. Zessel 8 km, Bernstadt 10 km; A. St. eK. Stronn; kK. Großzöllnig; Ag. E. Oels 13 km.
Besitzer: Paul **Wegener**, Major z. D. Postschkk. Bresl. 22145 (Bes.) u. 22653 (Gut). Bkk Schles. Bankverein Bresl.
Inspektor*: A. Hubert.
1 Assistent, 1 Brennereiverw.*
Fläche 492 ha: 376 Acker, 40 Wiesen, 59 Holz, 2 Wasser, 15 Hof ꝛc.
Grdst.-R.-E. 8480 *M.* — Dpfbrennerei.
Angeschl. an Zuckerfb. u. Dampfpfluggenoss. Bernstadt, Flachsaufbereitgs.-anstalt in Juliusburg, Bresl. Molk. Elektrizitätsgenoss. Stronn u. dem Verfuchsring Wiesegrade. — Schwarzb. Niederungsv. (Herdb.). — Saatkartoff.

1088. Ulbersdorf, Rittg. ▯ m. 1 Vorw. P. E. Gimmel (Kr. Oels) 4 km; T. A. St. Ulbersdf. (Kr. Oels); F 10. eK. Reesewitz; kK. Schollendorf; Ag. Oels.
Bes.: Walter **v. Moßner**, Reg.-Rat a. D., Familienbesitz seit 1863.
Oberinspektor*: Wilh. Schlosser.
Revierförster*: Karl Spaniel.
Fläche 651,3 ha: 238 Acker, 84,7 Wiesen, 12,9 Weide, 277,9 Holz, 8,9 Wasser, 9,5 Garten, 19,2 Hof ꝛc.
Grdst.-R.-E. 6835 *M.* — Brennerei. Schwarzb. Niederungsvieh.

1089. Wabnitz (Nieder) mit **Neuvorwerk,** Rittergüter ▯. P. T. A. St. eK. Wabnitz; F 19. E. Ag. Bernstadt (Schles.) 6 km; kK. Kleinzöllnig.
Besitzer: Rudolf **Rojahn**, Landrat a. D. und Landesältester.
Postschkk. Breslau 8305.
Oberinsp.*: P. Scholz. — 2 Assist., 1 Brennereiverw.* 1 Ziegelmeister.
Fläche 448 ha: 379 Acker, 20 Wiesen, 2 Weide, 3,5 Holz, 14,5 Park, 18 Unland, Hof ꝛc. — Grdst.-R.-E. 10262 *M.* Brennerei. Dampfziegelei. Verbindung mit Bahnhof u. Zuckerfabrik Bernstadt durch genoss. Feldbahn.

1090. Wabnitz (Ober), Rittergut ▯. P. T. F. A. St. eK. Wabnitz; F 64. E. Ag. Bernstadt (Schles.) 7½ km; kK. Kleinzöllnig.
Besitzerin: Frau Lydia **Ackermann**.
Bevollm.: Erich Ackermann, Hptm. a. D. auf Wiesegrade.
Insp.: E. Scholz. — 1 Brennereiverw.*
Fläche 244 ha: 200,5 Acker, 15 Wiesen, 0,5 Wasser, 17,75 Holz, 2 Park u. Garten, 8,25 Hof ꝛc.
Grdst.-R.-E. 4195 *M.* — Brennerei u. Flockenfb. — Schwarzb. Niederungsv.
Starker Hackfruchtbau. — Angeschl. an Feldbahn (G. m. b. H.) nach Bahnhof u. Zuckerfabrik Bernstadt.

1091. Weidenbach, Ritterg. ▯ m. Vorw. **Schäferei.** P. T. F 23. E. Ag. eK. kK. Bernstadt (Schles.) 4 km; A. St. Kraschen.
Bes.: Paul Asmus **von Schack**, Rittmeister a. D. Familienbesitz seit 1787.
Inspektor*: Riedel.
Fläche 397,5 ha: 271 Acker, 45 Wies., 59 Holz, 1 Wasser, 4 Park, 1,5 Gart., 16 Hof ꝛc.
Grundst.-R.-E. 6874 *M.* — Brennerei. Angeschl. an Zuckerfb. Bernstadt und Kartoffelflockenfb. Wilkau.
Ostfriesen. Schweinezucht u. -Mast.

1092. Weigelsdorf, Majorat ▯ (seit 1787); hierzu noch Nr. 1693 gehörig. P. T. A. St. eK. Groß Weigelsdorf; F 9. E. Hundsfeld 4,5 km; kK. Kunersdorf; Ag. Oels.
Besitzer: Moritz Freih. **von Strachwitz** auf Bruschewitz (Nr. 1693).
Pächter: Anton **Hank**.
Inspektor*: Georg Trenne.
1 Hofverw., 1 Brenn.-Verw.

Groß W. mit **Schäfereihof.**
Fläche 388 ha: 348 Acker, 23 Wiesen, 5 Holz, 4 Weide, 8 Hof ꝛc.
Grdst.-R.-E. 7328 *M.* — Brennerei. Trockenanlage. Ohlmühle.

Klein W. Fläche 277 ha: 156 Acker, 116 Wiesen, 4 Holz, 1 Hof ꝛc.
Grdst.-R.-E. 3455 *M.* — Ostfriesen. Rübenbau. Flachsbearbeitung.

1093. Wiesegrade, Rittg. ▯ P. T. F 2. eK. Allerheiligen (Schles.) 1 km; Ag. Oels (Schles.) 6 km; E. A. St. Zessel 2 km; kK. Gr. Zöllnig.
Bes.: Erich **Ackermann**, Hptm. d. R. a. D. 1 Inspektor, 1 Assistent.

Fläche 278 ha: 232,5 Acker, 28 Wiesen, 4 Weide, 1 Wasser, 2,5 Holz, Park, Gärten, 10 Unland, Hof ꝛc.
Grundst.-R.-E. 6315 *M.* — Schwarzb. Niederungsvieh (Herdb.). — Stärkster Hackfruchtbau. Flachsausarbeitung.

1094. Wildschütz, Fideikommiß ▯ mit Vorw. **Louisenthal.** P. T. F 70 (Dom) und 71 (Gf. Pfeil). E. kK. Hundsfeld (Bz. Breslau) 3 km; A. St. Wildschütz; eK. Großweigelsdorf; Ag. Oels.
Bes.: Karl Friedrich Graf **von Pfeil und Klein-Ellguth.**
Familienbesitz seit 1821.
Dom.-Verw.: Postscheckkto. Brsl. 22341.
Oberinsp*: Werner. — 1 Assistent, 1 Först., 1 Gärtner*, 1 Mühlenrendant*.
Fl. 480 ha: 307 Acker, 84 Wiesen, 55,5 Holz, 1,5 Weide, 9 Wasser, 23 Hof ꝛc.
Grdst.-R.-E. 8210 *M.* — Ziegelei. Mahlmühle (Antrieb durch Wasserturbine u. Sauggasmotor). Elektr. Licht- u. Kraftanlage. Beteil. an der Schottwitzer Zuckerfb. u. Dampfpfluggenossenschaft. — Schwrzb. Ostfriesenherde (Schles. Herdbuch). Dtsch. Edelschwein, Zucht und Mast.
Anerk. Lehrstelle der Landwirtschaftskam.

1095. Woitsdorf, Rittg. ▯ P. T. F 66 (Niederhof) und 116 (Oberhof). E (f. Niederhof). kK. Ag. Bernstadt (Schles.) 4 km; E (f. Oberhof) Wilkau 3 km; A. St. eK. Woitsdorf.
Bes.: **Siedlungsgesellschaft Eigenheim** m. b. H. in Frankfurt (Oder) (s. Nr. 1097).
Administrator: E. Gatz.
2 Inspektoren, 1 Rechnungsführer.
Fläche 552 ha: 481 Acker, 40 Wiesen, 5 Hutung, 0,3 Holz, 5,2 Garten, 20,5 Hof ꝛc. — Grdst.-R.-E. 11913 *M.*

1096. Zessel, Rittg. ▯ m. Vorw. **Grabke** u. **Koche** u. Kolonie **Katutsche.** P. T. F 65. kK. Ag. Oels (Schles.); E. A. St. eK. Zessel (Kr. Oels).
Bes.: Rudolf **von Scheliha,** Major d. R. a. D. — Postscheckkto. Bresl. 22790.
Insp.*: Hielscher. — 1 Assist.
Rechngsf. u. Brennereivw.:* Mielenz.
Revierförster*: Janda.
Fläche 1183 ha: 577 Acker, 104 Wiesen, 487 Holz, 26 Weide, 1 Wasser, 1 Park, 2 Gärten, 5 Hof ꝛc.
Grundst.-R.-E. 12341 *M.*
Brennerei. Schneidemühle. Eig. elektr. Anlage m. Turbinenbetrieb.
Schwarzb. Ostpreuß. (Herdbuch). Oldenb. Pferde. Merinofleischschafherde.
Saatkartoffelwirtschaft.

1097. Zucklau, Rittg. ▯ P. T. F 224. E. kK. Ag. Oels (Schles.) 6 km; E. Zessel 3 km; A. St. eK. Bogschütz.
Bes.: **Siedlungsgesellschaft Eigenheim** m. b. H. i. Frankfurt (Od.) Marienstr. 1/2. Postschkk. Berlin NW 7 Nr. 121089. Bkk. Preuß. Staatsbank, Berlin W 56, Darmstädter u. Nationalbank, Frankfurt (Oder). Deutsche Raiffeisenbank, Breslau 1.
Fläche 189 ha: 169 Acker, 18 Wiesen, Park u. Garten, 1 Hof, Wege ꝛc.
Grundst.-R.-E. 2815 *M.*
Beteil. an Brennerei Ostrowine u. Flockentrocknung. — Schwarzb. Ostfriesen.

Thronlehn Fürstentum Oels ▯

und sonstige zur Kronprinzlichen Verwaltung in Oels gehörige Besitzungen, bestehend aus den Gütern Nr. 1098—1121.

Besitzer: **Se. Kais. u. Königl. Hoheit der vormalige Kronprinz des Deutschen Reiches und von Preußen, Friedrich Wilhelm Viktor August Ernst.**
Kronprinzl. Verwaltung. F 82 Oels (Schles.).
Kronprinzl. Schloßverwaltung. F 41 Oels (Schles.).
Kronprinzl. Forstmeister: von Stünzner in Bernstadt.
Gesamtfläche 10261 ha. — Gesamt-Grdst.-R.-E. 141267 *M.*
Zum Thronlehn Fürstentum Oels gehören die Güter und Forstbezirke Nr. 1098 bis 1105, 1107, 1110 bis 1114, 1117 bis 1121. Nr. 1108 u. 1116 sind Familienfideikommiß des vorm. Königl. preuß.-brandenburgischen Hauses u. die Güter 1106, 1109 und 1115 Allodialeigentum des Kronprinzen.

1098. Bartkerei m. **Maliers,** slbst. Forstbez. P. F 6. Juliusburg 6 km; T. E. A. St. Groß Graben 6 km; eK. Maliers; kK. Frauenwaldau; Ag. Oels.
Revierförster: Linke in Bartkerei.
Förster*: Vollack in Maliers.
Fläche 1045 ha: 26 Acker, 13 Wiesen, 14 Weide, 976 Holz, 16 Hof ꝛc.
Grundst.-R.-E. 5796 *M.*

1099. Bernstadt (Schloß), Ritterg. m. Ritterg. **Vorstadt Bernstadt,** Först. **Langenhof** u. Försterei **Ziegelhof.** P. T. F 10 (Pächter), 32 (Forstamt Schloß Bernstadt) u. 41 (Först. Langenhof). E. St. eK. kK. Ag. Bernstadt (Schles.); A. Vorst. Bernstadt.
Forstmeister: von Stünzner in Schloß Bernstadt.
Hegemstr: Ruttkowski in Langenhof.
Förster in Ziegelhof: Stolze.
Pächter (bis 1. 7. 26): Erich Scholtz-Methner in Pangau. (Nr. 1074.) Drahtanschr. „Dominium". Postfach 48.
Oberinspektor*: Albert Schubert in Alt-Friedrichsberg. F 5 Bernstadt.
Brennereiverw.: Conrad Günther.
Fläche 1725 ha: 224 Acker, 89 Wiesen, 1350 Holz, 62 Hof, Wege ꝛc.
Etwa 38 ha an Anlieger verpachtet.
Grdst.-R.-E. 18 290 *M.* — Brennerei.

1100. Buchwald, Rittergut mit **Alt u. Neu Friedrichsberg.** P. T. F 5. (Dom. Friedrichsberg) u. 44 (Dom. Buchwald). E. Ag. Bernstadt (Schles.) 2,5 km; A. Vorstadt Bernstadt; St. eK. Buchwald (Kr. Oels); kK. Kl. Zöllnig.
Pächt.: Erich Scholtz-Methner auf Pangau (Nr. 1074). Geht am 1. 7. 26 in Kronpr. Verwaltung über.
Oberinspektor*: Schubert in Alt Friedrichsberg.
Insp.*: Georg Hartmann in Ober Buchwald. — 2 Assistenten.
Fläche 612 ha: 557 Acker, 38 Wiesen, 17 Hof ꝛc. — Grdst.-R.-E. 16 280 *M.*
Etwa 10 ha an Anlieger verpachtet.
Schwarzb. schles. Niederungsvieh (Herdbuchstammherden in Buchwald und Friedrichsberg).

1101. Buckowintke nebst **Hollunderei,** Ritterg. P. T. E. A. St. Groß Graben 3 km; eK. Maliers; kK. Frauenwaldau; Ag. Oels.
In Parzellen verpachtet.
Forst ressortiert von Bartkerei.
Fläche 245 ha: 92 Acker, 36 Wiesen, 3 Weide, 104 Holz, 10 Hof ꝛc.
Grundst.-R.-E. 1286 *M.*

1102. Carlsburg, Ritterg. m. Anteil **Jenkwitz.** P. T. F 8. kK. Juliusburg 3 km; A. St. Gutwohne; E. Juliusburg 5, Bohrau 9 km; eK. Döberle; Ag. Oels.
Pächterin: Frau Karola Renner, geb. Zehe.
Bevollm.: Rittmstr. a. D. Renner.
Fläche 306 ha: 183 Acker, 102 Wiesen, 4 Weide, 17 Hof ꝛc.
Grundst.-R.-E. 5939 *M.*
Schwarzb. Ostfriesen (Herdb.), Bullenaufzucht. Marinofleischschaf, Stammherde. Zucht Hannov. Pferde.
Rübenbau. Flachsarbeit.

1103. Cunzendorf, Ritterg. m. Vorw. **Finkenberg.** P. T. F. E. eK. kK. Ag. Bernstadt (Schles.) 3 km; A. St. Cunzendorf.
Pächter: Rgb. Otto Schmidt auf Langenhof (Nr. 1062).
Fläche 235 ha: 150 Acker, 25 Wiesen, 5 Weide, 50 Holz, 5 Park, Garten, Hof ꝛc. — Grdst.-R.-E. 3896 *M.*

1104. Doeberle, Ritterg. P. T. F. A. St. Gutwohne (Kr. Oels) 2 km; E. Juliusburg 4, Bohrau 5 km; eK. Döberle; kK. Juliusburg; Ag. Oels.
Pächterin: Frau Karola Renner in Carlsburg. — Verwaltung s. dort.
Fläche 198 ha: 169 Acker, 16 Wiesen, 13 Hof ꝛc. — Grdst.-R.-E. 4360 *M.*

1105. Ellguth (Groß), Ritterg. mit Vorw. **Schwierseberg.** P. T. F 43. E. kK. Ag. Oels (Schles.) 4 km; A. St. eK. Schmollen.
Administr.: Rich. Alter, Kronprinzl. Oberamtmann. — 1 Assistent.
Fläche 277,3 ha: 230,3 Acker, 38,6 Wiesen, 1,3 Wasser, 1 Park, 1,1 Garten, 5 Hof ꝛc. — Grdst.-R.-E. 5289 *M.*
Oldenburger Zuchtviehherde.
Zuckerrübenb. Flachsbau m. Aufbereit. Elektrofutter-Turmanlage.

1106. Ellguth (Groß) Freigut. P. T. F 43. E. kK. Ag. Oels (Schles.) 4 km; A. St. eK. Schmollen.
Administrat.*: Oberamtmann Rich. Alter in Gr. Ellguth.
Fläche 121 ha: 111 Acker, 10 Wiesen.
Grundst.-R.-E. 2313 *M.*

1107. Ellguth (Klein), Rittergut mit den Vorwerken **Glumy** u. **Kapitz.** P. T. A. St. eK. Klein Ellguth (Kr. Oels); F 43 (Dom.) u. 48 (Försterei). E. kK. Ag. Oels (Schles.) 7,5 km.
Administrator*: Richard Alter, Oberamtmann in Groß Ellguth.

Revierförster*: Zimmermann.
1 Hilfsförster.
Fläche 825 ha: 255 Acker, 82 Wiesen, 10,5 Weide, 460 Holz, 17,5 Hof ꝛc.
Grundst.-R.-E. 7947 *M.*
Oldenburger Rindvieh.
Flachsbau mit eigener Bearbeitung.

1108. Kaltvorwerk, Ritterg. P.T.F43. E. kK. Ag. Oels (Schles.) 6,6 km; A. St. eK. Kl. Ellguth.
Administr.*: Rich. Alter, Kronprinzl. Oberamtmann in Gr. Ellguth.
Fläche 224 ha: 166 Acker, 29 Wiesen, 11 Holz, 13 Hutung, 5 Hof ꝛc.
Grundst.-R.-E. 2237 *M.* — Molkerei.
Seit 1845 reinbl. gezücht. Oldb. Rindvieh-Zuchtherde. Vered. Landschw. Pferde: Belgierkreuzung. — Weidewirtschaft.

1109. Ludwigsdorf, Ritterg. P.T.F18. E. eK. kK. Ag. Oels (Schles.) 3 km; A. St. Ludwigsdorf.
Administrator*: Raimund Werner.
1 Insp., 1 Rechnungsf., 1 Bäckermstr., 1 Mühlenwerkführer.
Forst ressortiert von Klein Ellguth.
Fläche 385 ha: 270 Acker, 48 Wiesen, 1 Weide, 0,5 Wasser, 50 Holz, 2 Park, Garten, 13,5 Hof ꝛc.
Grundst.-R.-E. 7253 *M.* — Rotbunte Ostfriesen (Herdbuch), Bullenverkauf.
Mühle m. Dampfbäckerei (Rohölantr.).
Angeschl. an Zuckerfabrik Bernstadt u. Bresl. Molkerei. Elektr. Licht u. Kraft.

1110. Neudorf b. Bernstadt, Ritterg. P. T. F10. E. eK. kK. Ag. Bernstadt (Schles.) 3 km; A. Vorst. Bernstadt; St. Buchwald.
Pächter (bis 1. 7. 26): Erich Scholtz-Methner auf Pangau (Nr. 1074.)
Oberinsp.*: Schubert (s. Nr. 1100).
Fl. 122 ha: 100 Acker, 10 Wiesen, 4 Holz, 8 Hof ꝛc. — Grundst.-R.-E. 2166 *M.*

1111. Oels (Schloß), Ritterg. P. T. F. E. St. eK. kK. Ag. Oels (Schles.); A. Spahlitz.
Fläche 61,6 ha: 13 Acker, 20 Wiesen, 11 Holz, 18,6 Hof ꝛc.
Grundst.-R.-E. 1665 *M.*

1112. Patschkey, Ritterg. P. T. F42. E. eK. Ag. Bernstadt (Schles.) 2 km; A. St. Cunzendorf; kK. Sadewitz.
Förster*: Warnat zu Patschkey.
Fläche 573 ha: 79 Acker, 15 Wiesen, 461 Holz, 18 Hof ꝛc.
Grdst.-R.-E. 4548 *M.* — Ziegelei.

1113. Rathe, Ritterg. P. T. F167. eK. kK. Ag. Oels (Schles.) 2 km; E. Oels 3 u. Dammer (Kr. Oels) f. Fracht 1 km; A. St. Spahlitz.
Pächter: Carl Jeck, Kgl. Amtsrat. 1 Insp. — Postscheckkto. Bresl. 51504. Bkk. Landbundbank, Oels.
Fläche 231,2 ha: 182,4 Acker, 41,4 Wies., 0,3 Wasser, 3,7 Garten, Hof, 3,8 Wege ꝛc. 16 ha an Ansiedler abgegeben.
Grdst.-R.-E. 7602 *M.*
Beteiligung a. d. Brennerei zu Schmarse, d. Zuckerfb. in Bernstadt, d. Molkerei u. Kartoffeltrocknung Oels-Juliusbg., u. Flachsaufbereitungsanstalt Juliusburg. — Rotb. Ostfriesen.
Rüben-, Kartoffel- u. Flachsbau.

1114. Schmollen (Ober), Ritterg. P. T. E. kK. Groß Zöllnig (Kr. Oels) 4 km; A. St. eK. Schmollen; F8. E. Ag. Oels (Schles.) 8,5 km.
Pächter: Ernst August Rohnstock, Kronprinzl. Oberamtmann in Nieder Schmollen. — 1 Wirtschafter*.
Fläche 254 ha, davon Pachtfl. 209 ha: 189,8 Acker, 17,9 Wiesen, 12,5 Weide, 4,9 Holz, 14,8 Hof, Ödland, Wege, Gräben ꝛc. — Grdst.-R.-E. 5518 *M.*
Jungviehkoppeln 11,5 ha.

1115. Schmollen (Ob.), Freig. Nr. 19. P.T.E. kK. Gr. Zöllnig (Kr. Oels) 2 km; A. St. eK. Schmollen; Ag. Oels.
Administr.*: Oberamtmann Haase in Vielguth.
Fl. 90 ha. — Grdst.-R.-E. 2245 *M.*

1116. Schmollen (Nieder), Ritterg. P. T. kK. Groß Zöllnig (Kr. Oels) 6 km; E. Oels 7,5, Gr. Zöllnig 6 km; A. St. eK. Schmollen; F 8. Ag. Oels (Schles.).
Pächter: Ernst August Rohnstock, Kronprinzl. Oberamtmann.
Postschkk. Brsl. 6444. Bkk. Kreislandbund AG. — 1 Insp., 1 Assist.
Fläche 239 ha, davon Pachtfl. 206 ha: 174,9 Acker, 28,8 Wiesen, 0,2 Holz, 3,2 Gärten, 7,6 Wege, Gräben, Hof ꝛc.; dazu 42,6 ha Wiesen v. Gtsbz. Kl. Ellguth.
Grundst.-R.-E. 6015 *M.*
Züchtung von Elektoralтuchwollschafen. Seit 1840 rein gezücht. Oldenb. Wesermarschvieh. Warmblutpferde. Vered. Landschwein. — Flachsbau mit Ausarbeit. u. Beteil. a. d. Flachsaufbereitungsanstalt Juliusburg. Raps,

Zuckerrüben, Rübensamenbau. 4 Getreidearten. Kartoffeln. Rieselwiesen.

1117. Spahlitz, Ritterg. m. d. Vorw. **Sandhof** u. **Gänseberg.** P. T. F 52. E. eK. kK. Ag. Oels (Schles.) 2 km; A. St. Spahlitz.

Pächter: Walther Schlabitz, Major d. L. a. D., Kgl. Amtsrat. — 2 Assist.

Fläche 539 ha: 371 Acker, 101 Wiesen, 57 Holz, 1 Wasser, 19 Hof ꝛc.

Grundst.-R.-E. 8667 *M.* Wassermühle. Rübenbau. Flachsbau m Ausarbeitung. Oldenbg. Rindviehstammherde. Merinofleischschafe. — Rieselwiesen.

1118. Vielguth, Ritterg. m. den Vorw. **Grubenschäferei** u. **Waldschäferei.** P. T. A. St. eK. Vielguth 1,5 km; F 36. Ag. Bernstadt (Schles.); E. Groß Zöllnig 6, Bernstadt 8 km; kK. Sadewitz.

Administr: Wilh. Haase, Oberamtm. 1 Inspektor, 1 Brennereiverw.*

Fläche 1090 ha: 823 Acker, 181 Wiesen, 10 Holz, 34 Weide, 35 Wege u. Gräben, 4 Garten, 3 Hof ꝛc.

Grdst.-R.-E. 14 375 *M.* — Brennerei.

1119. Vogelgesang (Fürstl.), Ritterg. P. T. F. E. eK. Ag. Bernstadt (Schles.) 2 km; A. St. Cunzendorf; kK. Kl. Zöllnig.

Selbstbewirtschaftung u. Parzellenpacht.

Fl. 174 ha: 50 Acker, 33 Wiesen, 83 Holz, 8 Hof ꝛc. — Grundst.-R.-E. 1406 *M.*

1120. Weißensee, Forst. P. T. F. E. A. St. Groß Graben 4,6 km; eK. Maliers; kK. Frauenwaldau; Ag. Oels.

Hegemeister*: Koschmieder.

Fl. 509 ha: 42 Acker, 7 Wiesen, 450 Holz, 10 Hof ꝛc. — Grdst.-R.-E. 1774 *M.*

1121. Würtemberg, Ritterg. P. T. F 181. E. eK. kK. Ag. Oels (Schles.) 2,5 km; A. St. Spahlitz.

Pächter: Walther Schlabitz, Major d. L. a. D., Kgl. Amtsrat zu Spahlitz.

Fläche 180 ha: 162 Acker, 11 Wiesen, 5 Hof ꝛc.

Grdst.-R.-E. 4400 *M.* — Flachsbau. Oldenb. Rindviehherde. Engl.-Mecklenburger Schweinezucht.

Schlesische Fideikommißbesitzungen
Sr. Majestät des Königs Friedrich August in Sibyllenort, vormals regierenden Königs von Sachsen,

bestehend aus den Gütern Nr. 1122—1140 (Kr. Oels) und Nr. 1695/96, 1731 (Kr. Trebnitz), 3827/35 (Kr. Lublinitz) und 4142 (Kr. Rosenberg).

Verwaltung: „Sr. Majestät des Königs Friedrich August Generaldirektion" in Oels [F 50]. Postschkt. Breslau 1666.

Generaldirektor: Oberst a. D. von Thaer in Domatschine.

Forstamt Oels [F 149]: Kgl. Sächs. Forstmeister Gast, Hptm. d. L. a. D. in Oels.

Gesamtfläche 13 100 ha. — Gesamt-Grdst.-Reinertrag 169 500 *M.*

Herrschaft Sibyllenort.

1122. Dobrischau, Rittergut. P. T. F 4. E. Sibyllenort (Kr. Oels) 6 km; A. St. Dobrischau; eK. kK. Lossen; Ag. Oels.

Pächter: Amtsrat Dr. Ernst Schütz. 1 Inspektor. — Postschkt. Brsl. 12061.

Fläche 404 ha: 278 Acker, 32 Wiesen, 27 Holz, 27 Wasser, 40 Park, Gärten, Hof ꝛc. — Grdst.-R.-E. 6834 *M.*

Pachtfl. 290 ha: 227 Acker, 25 Wiesen 1 Wasser, 0,5 Park, 5 Garten, 2 Hof ꝛc.

Oldenburger Herde.

Flachsbau und -Bearbeitung. Getreide-, Kartoffel- u. Rübenbau.

Elektr. Lichtanlage mit Wasserkraft.

1123. Domatschine, Ritterg. m. Vorw. **Klein Bruschewitz.** P. T. F 36. E. A. St. Sibyllenort (Kr. Oels) 2 km; eK. Penke; kK. Langewiese; Ag. Oels.

Insp.*: Pietrusky in Sibyllenort.

Revierförster*: Max Speer.

Fläche 454 ha: 235 Acker, 43 Wiesen, 110 Holz, 46 Wasser, 20 Wege, Hof ꝛc.

Grundst.-R.-E. 5247 *M.*

1124. Fürsten-Ellguth, Ritterg. m. Brw. **Schweizerei.** P. T. F 1. Lampersdorf (Kr. Oels) 1 km; E. Bischwitz 4 km; Ag. Bernstadt 12 km; A. St. eK. Fürsten-Ellguth; kK. Minken.

Pächter: Amtsrat Georg Weber (s. auch Nr. 740). Postschkt. Brsl 15187. Bkt. S. Bielschowsky, Namslau.

1 Inspektor*, 1 Assistent.

Brennereiverw.*: Schmidt.
Fläche 490 ha: 396 Acker, 72 Wiesen, 22 Hof ꝛc. — Grundst.-R.-E. 9160 M. Dampfbrennerei.
Ostfries. Rinderherde (Milchverkauf nach Breslau). Kaltblutpferdezucht.
Getreide-, Kartoffel-, Rüb.- u. Flachsbau.

1125. Graben (Groß), Rittg. m. Vorw. **Eichwald.** P. T. E. A. St. eK. Groß Graben; F 36. kK. Festenberg (Kr. Groß Wartenberg); Ag. Oels.
Pächter der Landw.: Arthur Stephan, Oberamtmann. — 1 Insp., 1 Assist.
Fläche 1738 ha: 360 Acker, 76 Wiesen, 1246 Holz, 56 Park, Wege, Hof ꝛc.
Grdst.-R.-E. 8768 M. — Brennerei m. eig. elektr. Anlage. — Ostfriesen. Edelschweine. — Starker Hackfruchtbau m. Gründüngung.

1126. Grüneiche, Forstbez. P. T. F. E. A. St. eK. Groß Graben 2 km; kK. Powitzko; Ag. Oels.
Revierförster*: Mautschke.
Fl. 294 ha Holz. — Grdst.-R.-E. 1730 M.

1127. Jaentschdorf (Ober u. Nieder), Ritterg. P. T. E. Sibyllenort (Kr. Oels) 4,5 km; F 7 Bohrau (Kr. Oels); A. St. Dobrischau; eK. Jäntschdorf; kK. Lossen; Ag. Oels.
Pächter: Curt Pauly, Rittmstr. a. D.
1 Insp.*, 2 Assist., 1 Brenn.-Verw.*
Fläche 525 ha: 431 Acker, 42 Wiesen, 4 Wasser, 48 Hof ꝛc.
Grdst.-R.-E. 16 280 M. — Brennerei. Oldenb. Rindviehz.- Rüben- u. Flachsbau.

1128. Juliusburg, Rittergut mit Vorw. **Kayserei** u. **Rackwitz.** P. T. F 11 (Pächter) u. 23 (Fhs). E. St. eK. kK. Juliusburg (Kr. Oels) 2 km; A. Bogschütz; Ag. Oels.
Revierförster*: Fritz Thon.
Pächter: Amtsrat u. Hauptm. d. R. a. D. Fritz Retter. Postschkk. Brsl. 17197.
Inspektor: Oskar Seeliger.
Fläche 1188 ha: 420 Acker, 138 Wiesen, 584 Holz, 10 Wasser, 30 Garten, Wege, Hof ꝛc. — Grdst.-R.-E. 12800 M.
Dampfsägewerk (Holzverwertg. Juliusburg AG. F 7).
Brennerei. Angeschl. d. Molkereigenoss. Oels-Juliusburg in Rathe.
Schwarzb. Oldenburger, reine Rasse; Zuchtbullenverkauf. — Flachsbearbeitung. — Fischerei, Karpfen- u. Schleienzucht. — Obstanlage.

1129. Korschlitz, Rittg. P. T. F 14. E. Ag. Bernstadt (Schles.) 6 km; A. St. eK. Korschlitz; kK. Kleinzöllnig.
Pächter: Amtsrat Euen'sche Erben.
Bevollm.: Landrat a. D. Rosahn auf Ndr. Wahnitz (Nr. 1089).
Inspektor*: Karsunky. — 1 Assist., 1 Brenn.-Verw.*
Fläche 545 ha: 500 Acker, 20 Wiesen, 4 Weide, 15 Holz, 16 Hof ꝛc.
Grdst.-R.-E. 11 105 M. — Brennerei, Stärkefabrik und Ziegelei. — Schwarzbunte Ostfriesen (Herdb.), Bullenverk.

1130. Kunersdorf, Rittergut. P. T. kK. Kunersdorf (Kr. Oels, Schles.); F 5. Großnädlitz; E. Bohrau 9, Hundsfeld 11 km; A. St. Süßwinkel; eK. Gr. Weigelsdorf; Ag. Oels.
Pächter: Amtsrat Walther Kutzner.
Fläche 533 ha: 248 Acker, 170 Wiesen, 3 Weide, 78 Holz, 34 Garten, Hof ꝛc. — Grdst.-R.-E. 9460 M.
Oldenburger Vieh.
Gründüngung. Hackfruchtbau.

1131. Loischwitz, Ritterg. m. **Eichgrund** u. dem **Bruschewitzer** Ant. P. T. F 5. E. Sibyllenort (Kr. Oels) 5 km; A. St. Dobrischau; eK. kK. Lossen; Ag. Oels.
Pächter: Oberamtm. Lothar Grundmann.
1 Inspektor, 1 Assist., 1 Brennereiverw.*
Fläche 303 ha: 217 Acker, 24 Wiesen, 43 Holz, 19 Wege, Gräben, Wasser, Hof ꝛc. — Grundst.-R.-E. 6282 M.
Brennerei. — Oldenburger Wesermarsch-Herde. — Flachsbau.

1132. Netsche, Ritterg. mit Vorwerk **Schäferei.** P. T. E. Bohrau (Kr. Oels, Schles.) 4 km; F 27. eK. kK. Ag. Oels (Schles.); A. St. Ludwigsdorf.
Förster* [F 4 Bohrau]: Holitschke.
Pächterin: vw. Frau Amtsrat Anna Grove, geb. Freiin v. Stein.
Postschkk. Breslau 67 883.
Bkk. Bielschowsky, Oels.
Bevollmächtigter: Amtsrat Jeck in Rathe (Nr. 1113).
Wirtschaftsleiter: Halle, Güterdirektor in Brödelwitz (Nr. 1473).
1 Oberinsp.*, 1 Rechnungsf., 2 Assist.
Fläche 713 ha: 483 Acker, 62 Wiesen, 149 Holz, 19 Hof ꝛc.
Grdst.-R.-E. 8710 M. — Merinofleischschafstammherde, Bockverk. Schwarzb. Ostfriesen, Bullenverkauf. — Flachs-

bau mit Ausarbeitung. Kartoffelbau. Beteil. an Gen.-Brennerei H. Grove & Co. in Schmarse, Zuckerfabrik Bernstadt, Bresl. Molkerei.

1133. Oels (Klein), Ritterg. P. E. Bohrau (Kr. Oels, Schles.) 4,9 km; T. F. A. St. Süßwinkel; eK. Raake; kK. Kunersdorf; Ag. Oels.
Pächt.: Amtsrat Robert Friedrich in Süßwinkel. — Fl. 205 ha: 133 Acker, 12 Wiesen, 42 Holz, 18 Hof ꝛc.
Grundst.-R.-E. 2568 *M.*

1134. Peuke, Ritterg. P. T. F 3 (Wirtschaftsamt) u. 12 (Försterei). E. A. St. Sibyllenort (Kr. Oels) 2,5 km; eK. Peuke; kK. Langewiese; Ag. Oels.
Wirtschaftsdirektion: Dir. Stolle. 1 Brenn.-Verw.*
Revierförster: Francke.
Fläche 738 ha: 290 Acker, 23 Wiesen, 368 Holz, 57 Hof, Wege ꝛc.
Grundst.-R.-E. 7020 *M.*
Brennerei. — Oldenburger Rindvieh.

1135. Schmarse, Ritterg. P. T. F 64. E. eK. kK. Ag. Oels (Schles.) 4,5 km; A. St. Ludwigsdf.; E. auch Bohrau 4,5 km.
Pächt.: Frau Amtsrat Grove in Netsche.
Bevollm. s. dort (Nr. 1132).
1 Insp.*, 1 Brennereiverw.*.
Fläche 295 ha: 174 Acker, 88 Wiesen, 22 Holz, 11 Hof ꝛc.
Grdst.-R.-E. 6147 *M.* — Gen.-Brennerei. Schwarzb. Ostfriesen.

1136. Sibyllenort, Ritterg. m. Rustikalstellen. P. T. F 8 (Schloß) u. 30 (Wirtschaftsamt). E. A. St. Sibyllenort (Kr. Oels) 1 km; eK. Peuke; kK. Langewiese; Ag. Oels.
Administrator*: Insp. Pietrusky.
Fläche 646 ha: 188 Acker, 62 Wiesen, 358 Holz, 14 Wasser, 24 Wege, Hof ꝛc.
Grundst.-R.-E. 6036 *M.*

1137. Stampen, Ritterg. m. Gut Nr. 9. P. T. F 1. E. Bohrau (Kr. Oels) 2,5 km; A. St. Dobrischau; eK. Stampen; kK. Juliusburg; Ag. Oels.
Pächt.: verw. Fr. Amtsr. Marie Pauly.
Bevollm.: Rittmeister a. D. Curt Pauly in Jäntschdorf (Nr. 1127).
1 Inspektor, 1 Rentmeister*, 1 Assist.
Fläche 365 ha: 340 Acker, 9 Wiesen, 1,5 Weide, 15 Hof ꝛc.
Grundst.-R.-E. 8538 *M.*
Beteiligung a. d. Brennerei in Schmarse.
Oldenburger Rindviehzucht. — Rübenwirtschaft, Flachsbau und -Ausarbeit.

1138. Süßwinkel, Rittg. P. F 10. E. Bohrau (Kr. Oels) 6,6 km; T. A. St. Süßwinkel; eK. Raake; kK. Kunersdorf; Ag. Oels.
Forstverwalter: Schmidt.
Pächter: Amtsrat Robert Friedrich. Postschkt. Breslau 10747.
Inspektor*: Vogt.
1 Rechnungsführer, 1 Brennereiverw.
Fläche 1030 ha: 154 Acker, 162 Wiesen, 673 Holz, 41 Hof ꝛc.
Grdst.-R.-E. 11050 *M.*
Brennerei (120000 l Brennrecht).
Stammherde des schwarzb. Niederungsviehes (Herdb.), Bullenverkauf Belg. Pferdezucht. Weidewirtschaft.
Starker Hackfruchtbau.

1139. Wilhelminenort, Ritterg. P. T. E. Bischwitz (Kr. Ohlau) 3 km; Ag. Bernstadt 14 km; F 2 Lampersdorf Kr. Oels); A. St. eK. Fürsten-Ellguth; kK. Minken.
Forstverwalter: Oppenberg.
Pächter d. Ökonomie: Amtsrat Georg Weber in Fürsten Ellguth (Nr. 1124).
1 Inspektor*, 1 Assistent.
Fläche 840 ha: 225 Acker, 75 Wiesen, 518 Holz, 23 Hof ꝛc.
Grundst.-R.-E. 8665 *M.*
Ostfriesen-Rindvieh. Kaltblüt. Fohlen. Rüben-, Kartoffel- u. Flachsbau.

1140. Zucklau, Forstg. P. T. F. E. kK. Ag. Oels (Schles.) 6 km; E. Zessel 3 km; A. St. eK. Bogschütz.
Revierförster*: Conrad.
Fläche 757 ha: 40 Acker, 33 Wiesen, 656 Holz, 28 Hof, Wege ꝛc.
Grdst.-R.-E. 4000 *M.*

Majoratsherrschaft Briese ▯,

bestehend aus den Gütern Nr. 1141/46.

Besitzer: Erich Graf **von Kospoth** auf Briese
Nutznießer: Exzellenz Karl-August Graf von Kospoth, Wirklicher Geheimer Rat, auf Schloß Briese. — Befestigter Familienbesitz seit 1729.
Forstverwaltung: Oberförster* Erdmann Pause in Hönigern bei Juliusburg. — 3 Revierförster*, 3 Hilfsförster, 1 Forstaufseher.

Gesamtverwaltung (Rentamt Briese): Rentmstr.* Oskar Wille. — 1 Assist. Gesamtfläche 4552 ha. — Gesamt-Grdst.-Reinertrag 36 648 M. Vor der Abgabe von Land an Anlieger: Fläche 4639 ha., G.-R.-E. 36846 M

1141. Briese, Rittg. m. Vorw. **Waldhof.** P.T.F.E. kK. Juliusburg 7 km; E. Ag. Oels 12 km; A. St. eK. Briese.
Inspektor*: Franz Kintzel. — 1 Assist.
Fläche 1283 ha: 265 Acker, 77 Wiesen, 903 Holz, 6 Wasser, 32 Hof, Wege ꝛc.
Grdst.-R.-E. 7062 M.

1142. Crompusch, Ritterg. P.T.E. kK. Groß Zöllnig (Kr. Oels) 1,5 km; A. St. eK. Schmollen; F 286. Ag. Oels (Schles.).
Pächter: Friedrich-August Graf von Kospoth, Rittmeister a. D.
Fläche 170 ha: 152 Acker, 8 Wiesen, 10 Hof ꝛc. — Grdst.-R.-E. 4168 M.

1143. Hönigern, Rittg. P.T.F.E. kK. Juliusburg 4 km; A. St. eK. Briese; Ag. Oels.
1 Wirtschafter*, 1 Brennereiverw.*
Fläche 1225 ha: 191 Acker, 38 Wiesen, 956 Holz, 7 Wasser, 33 Hof ꝛc.
Grundst.-R.-E. 5939 M.
Brennerei. Stärkefabrik.

1144. Kritschen, Rittg. m. Vorw. **Grünhof** u. **Schweizerei.** P. A. St. eK. Kleinellguth (Kr. Oels); F 5. E. Ag. Oels (Schles.) 6,5 km; T. Kritschen.
1 Inspektor; 1 Hofverwalter.*
Fläche 707 ha: 234 Acker, 134 Wiesen, 216 Holz, 55 Hof ꝛc, 68 ha Parzellenpcht.
Grundst.-R.-E. 7384 M. — Ziegelei.

1145. Mühlatschütz (Mittel), Ritterg. P. T. A. St. eK. Mühlatschütz (Bz. Breslau); F 3. E. kK. Minken (Kr. Ohlau) 4 km; Ag. Bernstadt 11 km.
Pächt.: Fritz Römer, Lt. a. D. — 1 Insp.
Fläche 531 ha: 222 Acker, 89 Wiesen, 11 Weide, 194 Holz, 15 Hof ꝛc.
Grundst.-R.-E. 6338 M.
Schwarzb. Ostriesl. Schweinez. Pferdez.

1146. Zantoch, Rittg. P. T. Mühlatschütz (Bz. Bresl.) 7 km; F 106. Ag. Bernstadt (Schles.); E. Bernstadt 11, Minken 12, Laskowitz 9 km; A. St. Zantoch; eK. Postelwitz; kK. Minken.
Pächter: Werner Sitzenstock, Lt. a. D. Amtsvorsteher.*
Brennereiverw.: Eduard Hübner.
Fläche 636 ha: 188 Acker, 60 Wiesen, 22 Weide, 159 Holz, 23 Park, Hof ꝛc. u. 184 Parzellenverpachtung.
Grundst.-R.-E. 5757 M.
Dampfbrennerei (124 000 l Brennrecht). Stammherde d. schles. roten Niederungsv. Umfangr. Roggen- und Kartoffelbau.

Herrschaft Reesewitz ▯,
bestehend aus den Gütern Nr. 1147/50.

Besitzerin: **Schlesische Landgesellschaft** in Breslau (s. Nr. 15).
Gesamtfläche 1688,7 ha. — Gesamt-Grdst.-Reinertrag 19 674 M.

1147. Galbitz, Ritterg. P.T.F 9. A.St. Reesewitz 3 km; E. Gimmel 8,5 km; Ag. Bernstadt 13 km; eK. Mühlwitz; kK. Kunzendorf.
Gutsverw.: König. — 1 Brenner.
Fläche 420,3 ha: 332,9 Acker, 60,2 Wiesen, 3,8 Weide, 5,2 Wasser, 2 Gärten, 2,4 Holz, 13,8 Hof ꝛc.
Grdst.-R.-E. 7398 M. — Brennerei.

1148. Mühlwitz (Nieder), Ritterg. P. T. F 5. A. St. Reesewitz 3 km; E. Gimmel 7 km; eK. Mühlwitz; kK. Kunzendorf; Ag. Bernstadt.
Inspektor: Rawisch.
Fläche 326,8 ha: 253,5 Acker, 18 Wiesen, 39,4 Holz, 0,6 Weide, 1,2 Wasser, 0,5 Gärten, 13,6 Hof ꝛc.
Grundst.-R.-E. 3168 M.

1149. Mühlwitz (Ober), Ritterg. m. Marting. P. T. F 6. A. St. Reesewitz 3 km; E. Gimmel 6 km; eK. Mühlwitz; kK. Kunzendorf; Ag. Bernstadt.
Gutsverw.*: Schenkel. — 1 Assist.
Fläche 430,5 ha: 345 Acker, 52,3 Wiesen, 1,5 Weide, 2 Wasser, 15,8 Holz, 2 Garten, 11,9 Hof ꝛc.
Grundst.-R.-E. 5056 M.

1150. Reesewitz, Ritterg. P.T. F 3. A. St. eK. Reesewitz; E. Gimmel 7 km; kK. Kunzendorf; Ag. Bernstadt.
Gutsverw.*: Neumann.
1 Assistent, 1 Förster.
Fläche 511,1 ha: 280,4 Acker, 23,8 Wies., 9,6 Weide, 3,2 Wasser, 2,6 Gärten, 178,8 Holz, 12,7 Unland, Hof ꝛc.
Grundst.-R.-E. 4052 M.

Schleibitz, Fideikommiß (Sekundogenitur),

bestehend aus den Gütern Nr. 1151—1153.

Beſ.: Wolfgang Graf **Yorck von Wartenburg**, Lt. a. D. des ehem. Leib-Kür.-Regts., auf Schleibitz. — Familienbesitz ſ. 1818. — Bkk. Eichborn & Co., Breslau.
Geſamtfläche 1145 ha. — Geſamt-Grdſt.-Reinertrag 20 082 *M.*

1151. Schleibitz, Ritterg. P. T. A. St. Schleibitz; F 32 Groß Nädlitz; E. Hundsfeld 7,5 km; eK. Großweigelsdorf; kK. Kunersdorf; Ag. Oels.
Inſp.*: Peukert.
Rentmſtr.*: Klamt.
Förſter und Gärtner*: Marx.
Fläche 347 ha: 226 Acker, 49,5 Wieſen, 34 Holz, 37,5 Park, Gärten, Hof ꝛc. 5 ha in Parz. verpachtet.
Schwarzb. Oſtfrieſen (Herdbuch). Zucht von Gebrauchspferden.

1152. Dörndorf, Ritterg. mit Vorw. **Peterhof.** P. T. eK. Großweigelsdorf 2 km; F 43 Sibyllenort; E. Hundsfeld 7,5 km; A. St. Schleibitz; kK. Kunersdorf; Ag. Oels.
Inſpektor*: Thiel.
1 Brennereiverw.* 1 Ziegelmeiſter.*
Fläche 388,5 ha: 281 Acker, 33,5 Wieſen, 24 Holz, 20 Wege, Hof ꝛc. 10,5 ha in Parzellen verpachtet. — Dampfbrennerei, Dampfziegel. – Milchviehherde.

1153. Pühlau, Ritterg. P. T. F 20. E. Bohrau (Kr. Oels) 4 km; A. St. Schleibitz; eK. Raake; kK. Kunersdorf; Ag. Oels.
Inſpektor*: Bredow.
Förſter*: Scholz.
Fläche 416 ha: 234,5 Acker, 64 Wieſen, 94 Holz, 23,5 Waſſer, Wege, Hof ꝛc. 8 ha in Parz. verpachtet.
Schwarzb. Oſtfrieſen (Herdb.).

Majoratsherrſchaft Raake,

bestehend aus den Gütern Nr. 1154—1157.

Beſ.: Friedrich Frhr. **v. Keſſel und Zeutſch,** Major a. D. F 23 Oels (Schleſ.).
Bevollmächtigter: Theodor von Keſſel.
Familienbesitz über 200 Jahre, Fideikommiß ſeit 1773. Poſtſchkk. Brsl. 74940.
Oberinſpektor*: Ewald Scholtze in Piſchkawe. F 18 Bohrau (Kr. Oels).
Förſter*: Meiſter in Raake.
Geſamtfläche 622 ha: 250 Acker, 75 Wieſen, 10 Weideland, 20 Waſſer, 250 Holzungen, 6 Park und Gärten, 48 Hof, Unland ꝛc.
Geſamt-Grdſt.-Reinertrag 8068 *M.*

1154. Neuhof bei Raake, Ritterg. P. T. F. E. St. Bohrau (Kr. Oels) 2,5 km; A. eK. Raake; kK. Ag. Oels.

1155. Piſchkawe, Ritterg. P. T. F 2. St. E. Bohrau (Kr. Oels) 2,5 km; A. eK. Raake; kK. Kunersdorf; Ag. Oels.
Geſtüt (Oldenb. Hengſte). Oldenb. Herde.

1156. Raake, Ritterg. P. T. E. St. Bohrau (Kr. Oels) 2,5 km; F 23. Ag. Oels; A. eK. Raake; kK. Kunersdorf.
Geſtüt. Oldenburger Herde (eingetrag. bei der ſchleſ. Herdbuchgeſellſch. für ſchwarzbuntes Niederungsvieh).

1157. Medlitz, Freigut m. Vorw. P. T. F. E. St. Bohrau (Kr. Oels) 4 km; A. eK. Raake; kK. Kunersdorf; Ag. Oels.

Majoratsherrſchaft Schickerwitz,

bestehend aus den Gütern Nr. 1158—1159. Fideikommiß ſeit 1773.

Beſitzer: Wolfgang Freiherr **von Puttkamer** auf Schönſteine (Nr. 1885).
Geſamtfläche 632,8 ha. — Geſamt-Grdſt.-Reinertrag 19 990 *M.*

1158. Schickerwitz, Schwundnig mit Vorw. **Heidewinkel** u. **Rotherinne,** Rittergüter. P. T. F 2 E. kK. Juliusburg 4,5, Bhf. 7 km; A. St. Schickerwitz; Ag. Oels; eK. Jackſchönau.
Pächt.: Ernſt Georg Frhr. von Richthofen, Oblt. z. See a. D., Schickerwitz
Inſp.: Cichon in Schwundnig. – 1 Aſſiſt.
Fläche 480,8 ha: 270 Acker, 40 Wieſen, 2,5 Weide, 0,5 Waſſer, 6 Holz, 5 Park, 2 Gärt., 25 Hof, Unland ꝛc. 76,8 in

Parzellen unterverpachtet, 53 Siedelungsland.
Grdst.-R.-E. 15832 M. — Kühe: Oldenburger u. holländ. Kreuzg.-Schweinezucht: englische Kreuzung.
Starker Zuckerrüben- u. Flachsbau Flachsaufbereitungsanstalt.

1159. Tschertwitz, Ritterg. P. T. E. kK. Julius burg 6, Bhf. 8 km; F 2 Bingerau; A. St. Schickerwitz; eK. Jackschönau; Ag. Oels.
Pächter: Curt Pauly, Rittmstr. a. D. Jäntschdorf (Nr. 1127).
Fläche 152 ha: 129 Acker, 11 Wiesen, 1 Wasser, 1,5 Holz, 9,5 Unland, Gart. Hof 2c. — Grundst.-R.-E. 4158 M.

II. Güter innerhalb der Gemeinde- und Gutsbezirke.

1160. Baruthe. P. E. Bischwitz (Kr. Ohlau) 5 km; F. Baruthe; Ag. Bernstadt; A. St. eK. Fürsten-Ellguth; kK. Minken.
Gut. Bes.: Anna **Srocke.**
Fl. 46 ha. — Grdst.-R.-E. 510 M.

1161. Bernstadt, Kämmereigrundstück Nr. 592. P. T. F 17. E. A. St. eK. kK. Ag. Bernstadt (Schles.).
Besitzerin: **Stadtgemeinde Bernstadt.** Stadthauptkasse Postschkk. Brsl. 9560.
Stadtförster*: Schulz in Langenhof bei Bernstadt.
Fläche 450 ha: 86 Acker, 20 Wiesen, 344 Holz. — Grdst.-R.-E. 3365 M. Acker u. Wiesen parzellenw. verpachtet.

1162. Buchwald. P. T. E. Ag. Bernstadt (Schles.) 4,4 km; A. Vorst. Bernstadt; F. St. eK. Buchwald; kK. Kleinzöllnig.
Gut Nr. 38. Bes.: **Pomwitz.**
Fl. 56 ha. — Grdst.-R.-E. 1068 M.
Gut Nr. 83. Bes.: P. **Wabnitz.**
Fl. 44 ha. — Grdst.-R.-E. 942 M.
Gut Nr. 84. Bes.: O. **Günther.**
Fl. 40 ha. — Grdst.-R.-E. 780 M.
Gut Nr. 77. Bes.: Herm. **Heinzelmann.**
Fl. 35 ha. — Grdst.-R.-E. 771 M.
Gut Nr. 47. Bes.: Osk. **Kinast,** Gem.-Vorst.
Fl. 32 ha. — Grdst.-R.-E. 700 M.
Gut Nr. 71. Bes.: O **Boin.**
Fl. 32 ha. — Grdst.-R.-E. 650 M.
Gut Nr. 69. Bes.: Rob. **Zedler.**
Fl. 32 ha. — Grdst.-R.-E. 650 M.
Gut Nr. 86. Bes.: Willi **Grätz.**
Fl. 29 ha. — Grdst.-R.-E. 678 M.
Gut Nr. 70. Bes.: Fritz **Gafert.**
Fl. 29 ha. — Grdst.-R.-E. 579 M.

1163. Cronendorf. P. kK. Großzöllnig (Kr. Oels) 4 km; T. Niederschmollen 1 km; F 247. E. Ag. Oels (Schles.) 7 km; A. St. eK. Schmollen.
Erbscholtisei. Bes.: Ernst **Scupin,** Hptm. d. R. a. D. (ehem Feldart.-Reg. 42). Fam.-Bes. s. 1845.-Postschk. Brsl. 22667 Bkk. Spar- u. Darlehnsk. Schmollen.
Fl. 100 25 ha. — Grdst.-R.-E. 2019 M.
Dampfziegelei. — Oldenb. Wesermarsch. Deutsches Edelschwein. Merinofleischschafe. — Getreidehackkultur. Flachsbau m. Ausarbtg. Zuckerrübenbau.
Von der Landwirtschaftskammer anerkannte Lehrwirtschaft.
Angeschl. an d. Elektrizitätswerk Schles.

1164. Dammer. P. T. eK. kK. Ag. Oels (Schles.) 3 km; F. E. Dammer (Kr. Oels); A. St. Rathe.
Erbscholtisei Nr. 1 m. Vorw. v. **Jenkwitz.**
Besitzer: Hptm. a. D. Rob. **Mendrzyk** in Cammerau (Nr. 1894).
Insp.: Bolz. F 189 Oels (Schles.).
Fl. 127 ha. — Grdst.-R.-E. 3354 M. Ostfriesen. — Int. Rübenwirtschaft.
Gut Nr. 7 u. 8. Bes.: Gustav **Kalkbrenner.** F 188 Oels (Schles.) u. 35 Juliusburg. — Bkk. Bielschowsky, Oels.
Fl. 68 ha. — Grdst.-R.-E. 2000 M. Schwarzb. Oldenburger.
Gut Nr. 6. Bes.: Fritz **Christalle.** F 104 Oels (Schles.).
Fl. 53 ha. — Grdst.-R.-E. 1515 M.
Gut Nr. 12. Bes.: Adolf **Grünig.** F 108 Oels (Schles.).
Fl. 43 ha. — Grdst.-R.-E. 1248 M.
Gut Nr. 16. Bes.: Robert **Kalkbrenner.** F 102 Oels (Schles.)
Fl. 40 ha. — Grdst.-R.-E. 1098 M.
Gut Nr. 15. Bes.: Rich. **Kalkbrenner.** F 81 Oels (Schles.).
Fl. 40 ha. — Grdst.-R.-E. 1092 M.
Gut Nr. 9. Bes.: Julius **Schaepe.**
Fl. 33 ha. — Grdst.-R.-E. 1032 M.
Gut Nr. 13. Bes.: Paul **Auras.**
Fl. 34 ha. — Grdst.-R.-E. 975 M.
Gut Nr. 14. Bes.: Otto **Brückner.**
Fl. 34 ha. — Grdst.-R.-E. 921 M.

Gut Nr. 2. Beſ.: Erwin **Krauſe.**
Fl. 33 ha. — Grdſt.-R.-E. 8 4 *M.*
Gut Nr. 4. Beſ.: Max **Kalkbrenner.**
Fl. 36 ha. — Grdſt.-R.-E. 852 *M.*
Gut Nr. 17. Beſ.: Reinhold **Stolle.**
Fl. 32 ha. — Grdſt.-R.-E. 746 *M.*
Gut Nr. 18. Beſ.: Reinhold **Krauſe.**
Fl. 34 ha. — Grdſt.-R.-E. 702 *M.*
Gut Nr. 5. Beſ.: Adolf **Schaepe.**
Fl. 29 ha. — Grdſt.-R.-E. 705 *M.*

1165. Dreiradenmühle (im Gem.-Bz. Briese). P. T. Schollendorf 5,5 km; F 12 Pontwitz; E. Zeſſel 7, Oels 12 km; A. St. eK. Briese; Ag. Oels.
Mühlengut. Beſ.: Wilhelm **Krocker.**
Poſtſchkk. Breslau 15861.
Bkk. Kreisſparkaſſe Oels Nr. 36.
Fl. 52 ha. — Grdſt.-R.-E. 548 *M.*
Mahlmühle m. Turbinenbetrieb. Eig. elektr. Anlage. — Beteil. an Brennerei u. Kartoffelflockenfabrik Oſtrowine. Schwarzb. Oldenb. Rindvieh. Oldenb. Pferdezucht. Vered. Landſchwein.

1166. Ellguth (Groß). P. T. F. E. Ag. kK. Oels (Schleſ.) 5 km; A. St. eK. Schmollen.
Erbſcholtiſei. Nr. 1. Beſ.: Adolf **Auras.**
Fl. 61 ha. — Grdſt.-R.-E. 1201 *M.*
Gut Nr. 21. Beſ.: Otto **Steinchen.**
Fl. 34 ha. — Grdſt.-R.-E. 682 *M.*

1167. Fürſten Ellguth. P. T. F. Lampersdorf (Kr. Oels) 1 km; E. Biſchwitz 4 km; Ag. Bernſtadt 12 km; A. St. eK. Fürſten Ellguth; kK Minken
Gut. Beſ.: Martin **Bieneck.**
Fl. 26,5 ha. — Grdſt.-R.-E. 471 *M.*

1168. Gutwohne. P. T. F. A. St. Gutwohne (Kr Oels); Ag. Oels 7 km; E. Bohrau 8 km; eK. Döberle; kK. Juliusburg.
Gut Nr. 13. Beſ.: P. **Hellmich.**
F 31 Juliusburg (Kr. Oels).
Fl. 57 ha. — Grdſt.-R.-E. 1970 *M.*
Gut Nr. 6. Beſ.: Martha **Bache.**
Fl. 35 ha. — Grdſt.-R.-E. 1233 *M.*
Gut Nr. 48. Beſ.: Richard **Pohl.**
Fl. 39 ha. — Grdſt.-R.-E. 1190 *M.*
Gut Nr. 5. Beſ.: Paul **Haertel.**
Fl. 35 ha. — Grdſt.-R.-E. 1161 *M.*
Gut Nr. 7. Beſ.: Adolf **Chriſtalle.**
Fl. 28 ha. — Grdſt.-R.-E. 948 *M.*
Gut Nr. 21. Beſ.: Adolf **Hellmich.**
F (31) Juliusburg (Kr. Oels).
Fl. 25 ha. — Grdſt.-R.-E. 914 *M.*
Gut Nr. 40. Beſ.: Reinh. **Züchner.**
Fl. 30 ha. — Grdſt.-R.-E. 902 *M.*
Gut Nr. 49. Beſ.: Karl **Grünig.**
F (37) Juliusburg (Kr. Oels).
Fl. 26 ha. — Grdſt.-R.-E. 795 *M.*
Gut Nr. 24. Beſ.: Ernſt **Grünig.**
F 37 Juliusburg (Kr. Oels)
Fl. 30 ha. — Grdſt.-R.-E. 775 *M.*
Gut Nr. 29. Beſ.: Adolf **Steinchen.**
Fl. 25 ha. — Grdſt.-R.-E. 772 *M.*
Gut Nr. 57. Beſ.: Reinh. **Jochmann.**
Fl. 25 ha. — Grdſt.-R.-E. 759 *M.*
Gut Nr. 38. Beſ.: Wwe. **Guerlich.**
F 39 Juliusburg (Kr. Oels).
Fl. 22 ha. — Grdſt.-R.-E. 733 *M.*
Gut Nr. 53. Beſ.: Wwe. **Trupke.**
Fl. 23 ha. — Grdſt.-R.-E. 706 *M.*
Gut Nr. 46. Beſ.: Reinh. **Obuch.**
Fl. 18 ha. — Grdſt.-R.-E. 483 *M.*

1169. Heidaue. P. T. F 8. A. St. eK. Pontwitz 3 km; E. Zeſſel 5 km; kK. Schollendorf; E. Ag. Oels 10 km.
Ritterg. (i. Gutsbz. **Ndr. Alt Ellguth**).
Beſitzer: Guſtav **Greger,** Herz. Anhalt. Oberamtmann.
Fl. 187,6 ha. — Grdſt.-R.-E. 1065 *M.* Oldenb. Rindvieh., vered. Landſchwein.

1170. Hundsfeld. P. T. F. E. A. St. eK. kK. Hundsfeld (Bz. Breslau); Ag. Oels.
Pfarrwidm. Beſ.: **Kath. Pfarrei** (ſ. 1206). Nutznießer: Alois Jonas, Pfarrer. Fläche 54 ha: 22,2 Acker, 31,2 Wieſen, 0,6 Garten. — Grdſt.-R.-E. 2595 *M.* Parzellenweiſe verpachtet.

1171. Jenkwitz. P. A. St. Gutwohne (Kr. Oels) 3 km; T. F. Jenkwitz; eK. Döberle; kK. Juliusburg; E. Ag. Oels 4 1/2, Bhf. 6 km.
Gut. Beſ.: Otto **Kalkbrenner.**
F 174 Oels (Schleſ.).
Fl. 73,3 ha. — Grdſt.-R.-E. 1542 *M.*
Gut. Beſ.: Max **Kalkbrenner.** F 214 Oels.
Fl. 39,2 ha. — Grdſt.-R.-E. 1140 *M.*
Scholtiſei. Beſ.: Adolf **Grünig.** F 231 Oels.
Fl. 61,9 ha. — Grdſt.-R.-E. 1308 *M.*
Gut. Beſ.: Aug. **Wabnitz,** Gem.-Vorſt. F 105 Oels (Schleſ.).
Fl. 45 ha. — Grdſt.-R.-E. 1284 *M.*
Gut. Beſ.: Paul **Heinze.** F 327 Oels.
Fl. 52,4 ha. — Grdſt.-R.-E. 1170 *M.*

Gut. Beſ.: Margarete **Wandel.** F 139 Oels. Fl. 48,6 ha. — Grdſt.-R.-E. 1146 *M.*

Gut. Beſ.: Meta **Wandel.** Fl. 36,7 ha. — Grdſt.-R.-E. 1068 *M.*

Gut. Beſ.: Paul **Krauſe.** F 138 Oels. Fl. 34,3 ha. — Grdſt.-R.-E. 1044 *M.*

Gut. Beſ.: Klara **Dabiſch.** F 148 Oels. Pächter: Fritz Opitz, Standesbeamter. Fl. 33,7 ha. — Grdſt.-R.-E. 903 *M.*

Gut. Beſ.: Julius **Heinze.** F 144 Oels. Fl. 39,7 ha. — Grdſt.-R.-E. 846 *M.*

Gut. Beſ.: Georg **Chriſtalle.** F 131 Oels. Fl. 31 ha. — Grdſt.-R.-E. 732 *M.*

Gut. Beſ.: Robert **Brückner.** Fl. 25,3 ha. — Grdſt.-R.-E. 732 *M.*

Gut. Beſ.: Rudolf **Brückner.** Fl. 31,5 ha. — Grdſt.-R.-E. 693 *M.*

1172. Jonas, Ritterg. ▯ (im Gutsbz. **Pontwitz**). P.T.F 5. A.St. eK. Pontwitz 2 km; E. Zeſſel 3, Gimmel 5, Oels 9 km; Ag. Oels; kK. Oſtrowine.
Beſitzer: Max **Boſſart,** Leutn. a. D.
Inſpektor: Erich Hartmann.
Fläche 227 ha: 178 Acker, 22 Wieſen, 1,9 Weide, 20 Holz, 1,4 Park u. Garten, 3,7 Hof ꝛc. — Grdſt.-R.-E. 2439 *M.*
Angeſchl. der Gen.-Molkerei Gimmel, der Dampfpfluggenoſſ. u. d. Elektrizitätsgenoſſ. Pontwitz.
Oldenb. Zuchtherde. Schweinezucht.

1173. Lampersdorf. P. T. F. Lampersdorf (Kr. Oels); E. Biſchwitz 5½ km; Ag. Bernſtadt 12 km; A. St. eK. Fürſten Ellguth; kK. Minken.

Gut. Beſ.: Oskar **Gebauer.** Fl. 41 ha. — Grdſt.-R.-E. 767 *M.*

1174. Leuchten. P. T. F. E. Ag. eK. kK. Oels (Schleſ.) 3 km; A. St. Ludwigsdf.
Erbſcholtiſei. Beſ.: Georg **Lotze.** Fl. 104 ha. — Grdſt.-R.-E. 2400 *M.* Dampfziegelei. F 279 Oels (Schleſ.).

Gut Nr. 2. Beſ.: Fritz **Pohl.** Fl. 40 ha. — Grdſt.-R.-E. 855 *M.*

Gut Nr. 14. Beſ.: Alfred **Hellmich.** F 150 Oels (Schleſ.). — Ziegelei. Fl. 34 ha. — Grdſt.-R.-E. 732 *M.*

Gut Nr. 7. Beſ.: Franz **Skalety.** F 282 Oels (Schleſ.). — Ziegelei. Fl. 33 ha. — Grdſt.-R.-E. 726 *M.*

Gut Nr. 4. Beſ.: Adolf **Deutſcher.** F 219 Oels (Schleſ.). Fl. 30 ha. — Grdſt.-R.-E. 609 *M.* Schwarzb. Oſtfrieſen. - Zuckerrübenbau.

Gut Nr. 34. Beſ.: **Kreis Oels.** Bevollm.: M. Baumann, Dir. d. Landwirtſchaftsſchule Oels.
Wirtſchafter*: Wegner.
Fl. 31 ha. — Grdſt.-R.-E. 567 *M.* Beiſpiels- und Lehrgut.

Gut Nr. 12. Beſ.: Adolf **Labitzke.** Fl. 24 ha. — Grdſt.-R.-E. 475 *M.*

1175. Ludwigsdorf. P. T. F. E. Ag. eK. kK. Oels (Schleſ.) 2½ km; A. St. Ludwigsdorf.

Nieder Ludwigsdorf.

Gut Nr. 1. Beſ.: Dew. **Fuchs.** Fl. 39 ha. — Grdſt.-R.-E. 917 *M.*

Gut Nr. 11. Beſ.: Julius **Schape.** Fl. 27 ha. — Grdſt.-R.-E. 670 *M.*

Gut Nr. 10. Beſ.: Hermann **Baguſche.** F 263 Oels (Schleſ.). Fl. 19 ha. — Grdſt.-R.-E. 526 *M.*

Gut Nr. 12. Beſ.: Leo **Baſtian.** Fl. 18 ha. — Grdſt.-R.-E. 435 *M.*

Ober Ludwigsdorf.

Gut Nr. 20. Beſ.: Julius **Günther.** Fl. 60 ha. — Grdſt.-R.-E. 1497 *M.*

Gut Nr. 11. Beſ.: Guſtav **Schindler.** Fl. 36,5 ha. — Grdſt.-R.-E. 854 *M.*

Gut Nr. 17. Beſ.: Alfred **Wandel.** F 341 Oels (Schleſ.). Fl. 36 ha. — Grdſt.-R.-E. 827 *M.*

1176. Mirkau. P. Sacrau (Kr. Oels) 4 km; T. E. Hundsfeld (Bz. Bresl.) 4 km; F 21. E. Sibyllenort 4 km; A. St. eK. Gr. Weigelsdorf; kK. Langewieſe; Ag. Oels.

Erbſcholtiſei ▯ Nr. 1 u. Gut Nr. 2.
Beſitzerin: Fräulein E. **von Klitzing** auf Stein (Nr. 1085).
Inſpektor*: Hartmann in Stein.
Fläche 243 ha: 206 Acker, 30 Wieſen, 6 Holz, 1 Unland, Hof ꝛc.
Grundſt.-R.-E. 3240 *M.* — Stammherde d. ſchleſ. ſchwarzb. Niederungsviehes. Kaltblutpferdezucht.

1177. Netſche. P. E. Bohrau (Kr. Oels) 4 km; F. Netſche; Ag. eK. kK. Oels 5 km; A. St. Ludwigsdorf.

Gut. Beſ.: Paul **Baguſche** I. Fl. 39,1 ha. — Grdſt.-R.-E. 622 *M.*

Gut. Beſ.: Jul. **Stolle.** Fl. 30 ha. — Grdſt.-R.-E. 546 *M.*

Gut. Beſ.: Fritz **Pohl.** Fl. 25 ha. — Grdſt.-R.-E. 474 *M.*

Gut. Beſ.: Jul. **Günther.** F 24 Bohrau. Fl. 28 ha. — Grdſt.-R.-E. 462 *M.*

Gut. Beſ.: Paul **Gusinde.** Fl. 27 ha. — Grdſt.-R.-E. 430 *M.*

1178. Neudorf b. Bernſtadt. P.T.F. E. Ag. ek. kK. Bernſtadt (Schleſ.) 3—4 km; A. St. Vorſt. Bernſtadt.

Gut Nr. 4. Beſ.: Herbert **Koffmane.** Fl. 36 ha. — Grdſt.-R.-E. 771 *M.*

Gut Nr. 5. Beſ.: Reinhold **Hanfler.** Fl. 27 ha. — Grdſt.-R.-E. 543 *M.*

1179. Patſchkey. P. T. F 49. eK. E. Ag. Bernſtadt (Schleſ.) 5 km; A. St. Kunzendorf; kK. Sadewitz.

Gut. Beſ.: Paul **Willmann,** Rittmſtr. d. L. a. D — Familienbeſitz ſeit 1856. Poſtſchkk. Breslau 4279. Bkk. Städt. Spark. u. Bankverein, Bernſtadt. Inſpektor: Kremſer. Fl.: 44 ha (dazu 25 ha Pachtacker). Grdſt.-R.-E 863 *M.* — Elektr. Anl. Dampfſägewerk mit Hobelwerk (verp.). Schwarzb. Oſtfrieſen. Dtſch. Edelſchw.

1180. Peterwitz (Klein). P. T. F. kK Kunersdorf (Kr Oels) 1 km; E. Hundsfeld 8, Bohrau 9 km; A. St. Süßwinkel; eK. Großweigelsdorf; Ag. Oels.

Erbſcholtiſei Nr. 1. F 27 Groß Nädlitz. Beſ.: Hauptm. d. L. a. D. Fritz **Pietrusky.** Familienbeſitz ſeit 1770. — 1 Inſp. Poſtſchkk. Bresl. 71783. Bkk. Schleſ. Landſchaftl. Bank Zwgſt. Oels, Spar- u. Darlehnsk. Kunersdorf. Fl. 169,5 ha: 135,5 Acker, 15,5 Wieſ., 1 Weid., 1 Waſſ., 14,5 Holz, 1 Park, 1 Hof ꝛc. Grundſt.-R.-E. 3099 *M.* — Eig. elektr. Dreſchſatz. — Schwarzb. Oſtfrieſen. Warmblutpferde ucht (Oldenb.).

Gut Nr. 5. Beſ.: **Fritſch's** Erben. Fl. 36,5 ha — Grdſt.-R.-E. 684 *M.*

1181. Rathe. P.T.F.E.Ag.eK.kK. Oels (Schleſ.) 1, Bhf 2½ km; A.St. Spahlitz.

Gut Nr. 10. Beſ.: Erich **Kalkbrenner.** F 115 Oels (Schleſ.). Fl. 37 ha — Grdſt.-R.-E. 1257 *M.*

Gut Nr. 15. Beſ.: Ernſt **Sperlich.** F 75 Oels (Schleſ.). Fl. 36 ha. — Grdſt.-R.-E. 1200 *M.*

Gut Nr. 2. Beſ.: Herm. **Fechner.** Fl. 31 ha. — Grdſt.-R.-E. 1080 *M.*

Gut Nr. 14. Beſ.: Selma **Jochmann.** Fl. 29 ha. — Grdſt.-R.-E. 993 *M.*

Gut Nr. 12. Beſ.: Anna **Melde.** Fl. 28,5 ha. — Grdſt.-R.-E. 973 *M.*

Gut Nr. 11. Beſ.: Adolf **Zappe.** Fl. 25 ha. — Grdſt.-R.-E. 861 *M.*

Gut Nr. 32. Beſ.: Chriſtiane **Scholz.** Fl. 16 ha. — Grdſt.-R.-E. 630 *M.*

1182. Sacrau. P.T.F.E.A.St. Sacrau (Kr. Oels); Ag. Oels; eK. kK. Hundsfeld.

Gut m. Kretſcham. Beſ.: Rud. **Aßmann.** Fl. 34 ha — Grdſt.-R.-E 513 *M.*

1183. Sadewitz. P. T. F. Ag. Bernſtadt (Schl.) 4 km; E. A. St. Groß Zöllnig 2 km; eK. Bielguth; kK. Sadewitz.

Erbſcholtiſei Beſ.: vw. Frau Emilie **Breyer** geb. v. Kaffka. — 1 Inſpektor. F 40 Bernſtadt (Schleſ.). Fl. 118 ha — Grdſt.-R.-E. 1536 *M.* Beteil. an Zuckerfabrik Bernſtadt. Schwarzw. Oſtfrieſen. — Rübenbau.

Gut Nr. 15, 16. Beſ.: Bruno **Steinig.** Familienbeſitz ſeit über 100 Jahren. F 63 Bernſtadt (Schleſ.). 1 Aſſiſtent. Fl. 116,6 ha. — Grdſt.-R.-E. 1533 *M.* Beteil. an Zuckerfabrik Bernſtadt u. Elektrizitätsgenoſſ. Sadewitz. Schwarzb. Niederungsvieh. Starker Hackfruchtbau. Gründüngung.

Gut Nr. 21. Beſ.: Joſef **Heider.** Fl. 45 ha. — Grdſt.-R.-E. 612 *M.*

Gut Nr. 8. Beſ.: Bruno **Liehr.** Fl. 71 ha. — Grdſt.-R.-E. 596 *M.*

Gut Nr. 5. Beſ.: Joſef **Liehr** I. Fl. 55 ha. — Grdſt.-R.-E. 585 *M.*

Gut Nr. 40. Beſ.: Karl **Liehr.** Fl. 45 ha. — Grdſt.-R.-E. 546 *M.*

Gut Nr. 6. Beſ.: Theodor **Heider** II. Fl. 36 ha. — Grdſt.-R.-E. 486 *M.*

Gut Nr. 44. Beſ.: Auguſt **Paul.** Fl. 38 ha. — Grdſt.-R.-E. 461 *M.*

Gut Nr. 25. Beſ.: Karl **Paul.** Fl. 35 ha. — Grdſt.-R.-E. 458 *M.*

Gut Nr. 29. Beſ.: Auguſt **Liehr.** Fl. 40 ha. — Grdſt.-R.-E. 432 *M.*

1184. Schmarſe. P. T. F. Ag. eK. kK. Oels (Schleſ.); E. Bohrau u. Oels je 4 km; A. St. Ludwigsdorf.

Gut. Beſ.: Joſef **Aßmann.** F 164 Oels. Fl. 68 ha. — Grdſt.-R.-E. 1623 *M.* Beteil. an Molkerei in Oels u. Zuckerfb. Bernſtadt. Mitgl. d. Pferdezuchtvereins in Oels. — Schwarzb. Oſtfrieſen. Belg. Pferde. Schweine- und Bullenmaſt.

Gut Nr. 24. Beſ.: Rich. **Züchner.**
F 325 Oels (Schleſ.).
Fl. 48 ha. — Grdſt.-R.-E. 1323 *M.*
Gut Nr. 25. Beſ.: Rudolf **Pohl.**
Familienbeſitz ſeit 1826.
Fl. 41,5 ha. — Grdſt.-R.-E. 1218 *M.*
Elektr. Licht- u. Kraftanlage.
Gut Nr. 22 Beſ.: Fritz **Chriſtalle.**
F 346 Oels (Schleſ.).
Fl. 41 ha. — Grdſt.-R.-E. 1107 *M.*
Gut Nr. 20. Beſ.: Paul **Bierbaum.**
Fl. 40 ha. — Grdſt.-R.-E. 1026 *M.*
Gut Nr. 21. Beſ.: Oskar **Schaepe.**
Fl. 38,5 ha. — Grdſt.-R.-E. 996 *M.*
Schwarzb. Oſtfrieſen.
Gut Nr. 6. Beſ.: Adolf **Stolle.**
Fl. 33 ha — Grdſt.-R.-E. 861 *M.*
Gut Nr. 8. Beſ.: Richard **Melde.**
Fl. 23 ha. — Grdſt.-R.-E. 603 *M.*

1185. Schmollen (Ober). P.T.E.kK. Großzöllnig (Kr. Oels) 3, Bhf. 4 km; A. St. eK. Schmollen; F. Ag. Oels 8,5 km.

Freigut II. Beſ.: Kurt **Kolbe,** Oberamtmann. F 18 Allerheiligen (Schleſ.).
Poſtſchkk. Breslau 70352.
Fl. 91,5 ha. — Grdſt.-R.-E. 1481 *M.*
Schwarzb. Oſtfrieſen, Oldenb. Fohlenz., Dtſch. Edelſchwein. — Elektr. Anlage.
Gut Nr. 21. Beſ.: Richard **Jentſch.**
Fl. 33 ha. — Grdſt.-R.-E. 645 *M.*
Gut Nr. 5. Beſ.: Paul **Henſchel.**
Fl. 31 ha. — Grdſt.-R.-E. 624 *M.*
Gut Nr. 4. Beſ.: Hermann **Schwarz.**
Fl. 30 ha. — Grdſt.-R.-E. 612 *M.*
Gut Nr. 19. Beſ.: Guſtav **Hoffmann.**
Fl. 41 ha. — Grdſt.-R.-E. 590 *M.*
Gut Nr. 26. Beſ.: Guſtav **Schmidt.**
Fl. 29 ha. — Grdſt.-R.-E. 584 *M.*
Gut Nr. 29. Beſ.: Richard **Wandel.**
Fl. 28 ha. — Grdſt.-R.-E. 580 *M.*
Gut Nr. 18. Beſ.: Fritz **Henſchel.**
Fl. 37 ha. — Grdſt.-R.-E. 570 *M.*
Gut Nr. 1. Beſ.: Richard **Körnich.**
Fl. 29 ha. — Grdſt.-R.-E. 534 *M.*

1186. Stampen. P.T.E. Bohrau (Kr. Oels) 2½, Bhf. 3½ km; F. eK. Stampen; Ag. Oels 7 km; A. St. Dobriſchau; kK. Juliusburg.

Gut Nr. 37. Beſ.: Elfriede **Hellmich.**
F 16 Bohrau (Kr. Oels).
Fl. 66 ha. — Grdſt.-R.-E. 1998 *M.*
Gut Nr. 14. Beſ.: Rich. **Grünig I.**
F 30 Bohrau (Kr. Oels).
Fl. 44 ha. — Grdſt.-R.-E. 1204 *M.*
Gut Nr. 35. Beſ.: Paul **Grünig.**
Fl. 34 ha. — Grdſt.-R.-E. 1074 *M.*
Gut Nr. 6. Beſ.: O. **Züchner.**
Fl. 31 ha. — Grdſt.-R.-E. 1042 *M.*
Gut Nr. 33. Beſ.: Paul **Wandel.**
Fl. 31 ha. — Grdſt.-R.-E. 990 *M.*
Gut Nr. 39. Beſ.: R. **Chriſtalle.**
F 17 Bohrau (Kr. Oels).
Fl. 29 ha. — Grdſt.-R.-E. 863 *M.*
Gut Nr. 36. Beſ.: Rich. **Grünig II.**
Fl. 23 ha. — Grdſt.-R.-E. 783 *M.*
Gut Nr. 30. Beſ.: E. **Zappe.**
Fl. 25 ha. — Grdſt.-R.-E. 780 *M.*
Gut Nr. 5. Beſ.: Emma **Kelch.**
Fl. 26,5 ha. — Grdſt.-R.-E. 708 *M.*
Gut Nr. 39. Beſ.: Friedr. **Preller.**
Poſtſchkk. Breslau 54850.
Fl. 26,5 ha. — Grdſt.-R.-E. 693 *M.*

1187. Vierradenmühle (im Gem.-Bez. Briese). P. kK. Juliusburg 8 km; T. F 2 Pontwitz; E. Zeſſel 6, Oels 10 km; A. St. eK. Briese; Ag. Oels.

Mühlengut. Beſ.: Ernſt **Reipert.**
Fl. 47 ha. — Grdſt.-R.-E. 537 *M.*

1188. Weigelsdrf. (Groß). P.T.F.A.St. eK. Gr. Weigelsdrf.; Ag. Oels 17 km; E. Hundsfeld 5 km; kK. Kunersdorf.

Gut Nr. 2. Beſ.: Erich **Lode.**
Fl. 54 ha. — Grdſt.-R.-E. 992 *M.*
Gut Nr. 42. Beſ.: Minna **Lode.**
Fl. 42 ha. — Grdſt.-R.-E. 725 *M.*
Gut Nr. 71. Beſ.: Gottl. **Scholz.**
Fl. 30 ha. — Grdſt.-R.-E. 564 *M.*
Gut Nr. 72. Beſ.: Fritz **Schaepe.**
Fl. 27 ha. — Grdſt.-R.-E. 529 *M.*

1189. Woitsdorf. P.T.F.E.kK. Ag. Bernſtadt (Schleſ.) 5—6 km; A. St. eK. Woitsdorf.

Gut. Beſ.: Paul **Fuhrmann.**
F 103 Bernſtadt (Schleſ.).
Fl. 49 ha. — Grdſt.-R.-E. 922 *M.*
Erbſcholtiſei. Beſ.: Karl **Günther.**
F 112 Bernſtadt (Schleſ.).
Fl. 64 ha. — Grdſt.-R.-E. 890 *M.*
Gut Nr. 43. Beſ.: Max **Stolper.**
Fl. 37,5 ha. — Grdſt.-R.-E. 521 *M.*

1190. Zöllnig (Groß). P.T.F.E.A. St. kK. Groß Zöllnig (Kr. Oels), Bhf 2 km; Ag. Oels 8½ km; eK. Allerheiligen.

Gut. Beſ.: Alois **Junge.**
Fl. 40 ha — Grdſt.-R.-E. 975 *M.*
Gut. Beſ.: Carl **Aßmann.**
Fl. 45 ha. — Grdſt.-R.-E. 951 *M.*
Gut. Beſ.: Ww. Anna **Scholz.**
Fl. 53 ha. — Grdſt.-R.-E. 921 *M.*
Gut. Beſ.: Paul **Groſſer.**
Fl. 48 ha. — Grdſt.-R.-E. 913 *M.*
Gut. Beſ.: Paul **Feige.**
Fl. 52 ha. — Grdſt.-R.-E. 900 *M.*
Gut. Beſ.: Paul **Fingerholz.**
Fl. 43 ha. — Grdſt.-R.-E. 777 *M.*
Gut. Beſ.: Carl **Fingerholz'ſche** Erben.
Fl. 42 ha. — Grdſt.-R.-E. 760 *M.*
Gut. Beſ.: Anton **Gebel.**
Fl. 39 ha. — Grdſt.-R.-E. 750 *M.*
Gut. Beſ.: Rud. **Scholz.**
Fl. 44 ha. — Grdſt.-R.-E. 730 *M.*
Gut. Beſ.: Franz **Scholz II.**
Fl. 40 ha. — Grdſt.-R.-E. 726 *M.*
Gut. Beſ.: Karl **Aßmann.**
Fl. 36 ha. — Grdſt.-R.-E. 681 *M.*
Gut. Beſ.: Alois **Nickut.**
Fl. 34 ha. — Grdſt.-R.-E. 603 *M.*
Gut Beſ.: Paul **Aßmann.**
Fl. 27 ha. — Grdſt.-R.-E. 573 *M.*
Gut. Beſ.: P. **Gloger.**
Fl. 26 ha. — Grdſt.-R.-E. 507 *M.*

1191. Zöllnig (Klein). P.T.F.E.Ag. eK. Bernſtadt (Schleſ.) 2,5 km; E. A St. Groß Zöllnig 2,5 km; kK. Kl. Zöllnig.

Gut Nr. 3. Beſ.: Joſef **Scholz.**
F 74 Bernſtadt (Schleſ.).
Fl. 75 ha. — Grdſt.-R.-E. 1609 *M.*
Beteil. an Gen.-Brennerei Schützendorf.
Gut Nr. 4. Beſ.: Auguſt **Aßmann.**
F 101 Bernſtadt (Schleſ.).
Fl. 72 ha. — Grdſt.-R.-E. 1405 *M.*
Alter Fam.-Beſ. — Schwarzb. Oſtfrieſen.
Erbſcholtiſei Nr. 1. Beſ.: Alois **Schoebel.**
F 119 Bernſtadt (Schleſ.).
Bkk. Städt. Sparkaſſe Bernſtadt.
Fl. 70,5 ha. — Grdſt.-R.-E. 1353 *M.*
Angeſchloſſen an Brennerei Schützendorf.
Schwarzb. Niederungsvieh.-Hackfruchtb.
Gut Nr. 16. Beſ.: Franz **Czaja'ſche** Erben. — F 164 Bernſtadt (Schleſ.).
Fl. 68 ha. — Grdſt.-R.-E. 1336 *M.*
Beteil. an Gen.-Brennerei Schützendorf.
Gut Nr. 17. Beſ.: Auguſt **Wilde.**
F (89) Bernſtadt (Schleſ.).
Fl. 55,6 ha. — Grdſt.-R.-E. 1089 *M.*
Gut Nr. 7. Beſ.: Theod. **Aßmann.**
F 144 Bernſtadt (Schleſ.).
Fl. 56 ha. — Grdſt.-R.-E. 1031 *M.*
Gut Nr. 5. Beſ.: Alfons **Aßmann.**
F 118 Bernſtadt (Schleſ.).
Fl. 50 ha. — Grdſt.-R.-E. 1027 *M.*
Gut Nr. 2. Beſ.: Albert **Schölzel.**
F 165 Bernſtadt (Schleſ.).
Fl. 50,5 ha. — Grdſt.-R.-E. 1020 *M.*
Gut Nr. 25. Beſ.: Paul **Miſerre.**
F 152 Bernſtadt (Schleſ.).
Fl. 44,3 ha. — Grdſt.-R.-E. 885 *M.*
Gut Nr. 8. Beſ.: Reinh. **Liehr.**
F 134 Bernſtadt (Schleſ.).
Fl. 39,7 ha. — Grdſt.-R.-E. 747 *M.*
Pfarreigut. Beſ.: **Kath. Kirche.**
Nutznießer: Pfarrer Rich. Raſſek.
Fl. 30 ha. — Grdſt.-R.-E. 570 *M.*

14. Kreis Ohlau.

Größe: 617,314 Quadrat-Kilometer. Einwohner: 57308. — Landgemeinden: 95. — Gutsbezirke: 44. — Amtsbezirke: 26. — Städte: Ohlau mit 11367 Einw., Wanſen mit 2415 Einw. — Viehſtand: 5745 Pferde, 33075 Stück Rindvieh, 3780 Schafe, 31151 Schweine, 9266 Ziegen. — Lage: im ſüdöſtlichen Teile des Regierungsbezirks Breslau an der Oder, welche den Kreis in zwei ungleiche Teile teilt. — Die Güter gehören zur Breslau-Brieger Fürſtentums-Landſchaft mit Ausſchluß der zur Neiße-Grottkauer Fürſtentums-Landſchaft gehörigen Güter Biſchwitz, Johnwitz und Spurwitz. — Bodenbeſchaffenheit: auf dem rechten Oderufer wenig ergiebig, auf dem linken Oderufer ſehr fruchtbar; der durchſchnittliche Grundſteuer-Reinertrag beträgt pro Hektar Acker: 25,46 *M*, Wieſe: 25,07 *M*, Wald: 7,83 *M*. Von der Geſamtfläche ſind 445,28 qkm Acker, 54,42 qkm Wieſen, 78,61 qkm Wald. — Gewäſſer: die Haupt-

flüsse sind die Oder und die Ohle; ferner ist noch nennenswert der Flößbach. — Eisenbahnen: die Oberschlesische Bahn mit den Stationen Leisewitz und Ohlau; Strehlen—Wansen mit Wansen; Wansen—Brieg mit Wansen, Mechwitz u. Günthersdorf; Brockau—Oppeln mit Laskowitz-Beckern, Minken u. Bischwitz; Kleinbahn Ohlau—Wäldchen mit Ohlau, Jätzdorf, Giesdorf, Goy, Marschwitz, Polwitz, Thomaskirch u. Kochern; Zweigbahn Thomaskirch—Höckricht mit Thomaskirch, Runzen u. Höckricht; Hafenbahn für Güterverkehr zwischen Umschlaghafen u. Güterbahnhof Ohlau. Kraftpostverbindungen: Ohlau—Peisterwitz, Ohlau—Wansen (über Klein Oels), Ohlau—Strehlen.

Deutsche Holzbauwerke, Petroleumraffinerie, Sägewerk, Maschinenbauanstalten, Waggonfabrik, Wagenfabrik in Ohlau; Kartoffelflockenfabrik in Polwitz; Mehlmühlen in 15 Orten; Brauereien in Laskowitz, Ohlau und Wansen; Tabak- u. Zigarrenfabriken in Ohlau, Märzdorf, Peisterwitz, Steindorf, Wansen u. Alt Wansen; Schl. Bleiweißfabrik in Ohlau; Zinkweißfabrik „Marthahütte" in Ohlau; Schwellentränke in Ohlau (Rütgers-Werke AG.); Holzschneidemühlen in Jeltsch, Laskowitz, Ohlau u. Peisterwitz; Holzschleiferei u. Papierfabrik in Thiergarten; Zweigniederlassung in Thiergarten der Schles. Gesellschaft für Bergbau- und Zinkhüttenbetrieb in Lipine; Molkereien in Brosewitz, Gr. Peiskerau, Gusten, Hennersdorf, Köchendorf, Laskowitz, Minken, Ohlau, Breile, Runzen, Thomaskirch, Wansen u. Zottwitz. — Mit elektrischer Energie versorgt den Kreis das Elektrizitätswerk Schlesien AG. in Breslau 1.

Bildungsanstalten in Ohlau: Staatl. Gymnasium (sim. mit Alumnat); höhere Mädchen-(Dorotheen-)schule; kaufm. u. gewerbl. Fortbildungsschule; landw. Winterschule im Zusammenhang mit dem Versuchs- u. Lehrgut der Landwirtschaftskammer in Ohlau-Baumgarten.

Kreisstadt Ohlau.

Landgericht: Brieg. Amtsgerichte: Ohlau und Wansen.

Landrat [F 22, 23]: **Ehrensberger.**
Kreisobersekretär: **Dierschke.**
Kreiskasse: Oberrentmeister **Olbrich.**
Kreisausschußobersekretär: **Kretschmer.**
Kreisbaumeister [F23]: **Ogrissek.**
Kreiskommunalkassenrendant: **Littmann.**
Kreisarzt [F 22. 23]: Dr. **Richter.**
Kreistierarzt [F 111]: **Schneider.**
Katasterdirektor: **Heuer.**
Schulrat: **Pelz.**
Finanzamt [F 135]: **Blindow,** Reg.-Rat.
Kulturamt f. d. Kr. Ohlau, Brieg Stadt u. Land, Frankenstein, Glatz, Grottkau, Habelschwerdt, Münsterberg, Neurode, Nimptsch, Strehlen [F2]: **Mende,** Reg.-Rat.
Gewerbeaufsichtsamt in Brieg.
Wasserbauamt in Brieg.
Hochbauamt in Breslau.

I. Selbständige Gutsbezirke.

1092. Alt Bergel-Alt Ottag, Gutsbez. ▯ P. T. F 4. E. eK. kK. St. Ag. Ohlau 4, Bhf. 5,4 km; A. Jeltsch.

Besitzer: **Der preuß. Staat** (Landwirtschaftsverwaltung), vertr. durch den Oberpräsid. der Prov. Niederschlesien. Bk. Schles. Landschaftl. Bank Breslau.

Oberinsp.*: Herzogl. Kammerrat a. D. Holtmeier in Alt Bergel.
1 Rentmstr.*, 1 Insp.*, 1 Hofverw.*
Fläche 1127 ha: 481 Acker, 225 Wiesen, 236 Weideland, 30 Wasser, 5 Gärten, 150 Hof ꝛc.
Grundst.-R.-E. rund 26100 *M.*
Staatl. Dampfziegelei in Ohlau (Pächt.: Walter Hanke).
Schwarzb Herdbuchherde. Weidewirtsch.

1193. Beckern, Ritterg. ▯ (zur Fideikommißherrschaft **Jeltsch** gehörig). P.T.F10. eK. Laskowitz (Bz. Bresl.) 2 km; E. Laskowitz-Beckern 1,5 km, Ag. Ohlau 12 km; A. St. Jeltsch; kK. Meleschwitz.
Bes.: Johann-Ernst Graf **von Saurma-Jeltsch** auf Jeltsch (s. Nr. 1205).
Inspektor*: Feistel. — 1 Assistent.
Fläche 267 ha: 225 Acker, 38 Weide, 4 Hof ꝛc. — Grundst.-R.-E. 3156 *M.*
Schwarzb. Niederungsvieh. Merinofleischschafe.
Angeschl. der Molkerei Laskowitz.

1194. Breile (Deutsch), Ritterg. ▯ mit 57 ha Rustikalländereien. P. eK. Mechwitz (Kr. Ohlau) 1,5 km; F 6. T. Ag. Wansen (Kr. Ohlau) 6 km; E. Günthersdorf 1,3 km; A. St. Klosdorf; kK. Köchendorf.
Bes.: Moritz **Seidel,** Hauptm. a. D. Familienbesitz s. 1873. — 1 Verwalter.
Fl. 181 ha: 170 Acker, 4 Wies., 1 Weide, 1 Holz, 2 Park und Gärten, 3 Hof ꝛc. 24,5 ha in Parzellen verpachtet.
Grundst.-R.-E. 3348 *M.*
Rote Ostfriesen. Oldenburger Pferde.

1195. Chursangwitz, Rittg. ▯ P. Gusten (Kr. Ohlau) 2 km; T. F 5. kK. Thomaskirch (Kr. Ohlau); E. Wäldchen 9 km; Klnb. Runzen 2 km; A. St. Lorzendorf; eK. Weigwitz; Ag. Wansen.
Bes.: Otto **Buschendorff,** Major a. D. Postschkk. Bresl. 20112. Btk. Kommunalb. Ohlau. — Insp.: Krettek.
Fläche 165,5 ha: 156 Acker, 0,3 Wiesen, 4,5 Weide, 0,7 Park u. Garten, 1 Holz, 3 Hof ꝛc. — Grdst.-R.-E. 3500 *M.*
Schles. schwarzb. Niederungsvieh.
Starker Rüben- und Weizenbau.

1196. Dammelwitz, Ritterg. ▯ m. Gut Nr. 7. P.T.E. Wangern 5 km; F 15. Wäldchen (Kr. Strehlen); Klnb. (Fracht) Kochern 1 km; A. St. Haltauf; eK. Großburg; kK. Thomaskirch; Ag. Ohlau.
Bes.: Friedrich **Stein**'sche **Erben.**
Pächt.: W. Schumann auf Eulendorf.
Inspektor*: Ernst Putzke.
Fläche 146,5 ha: 136 Acker, 2 Wiesen, 0,5 Wasser, 4,5 Holz, 4,5 Hof ꝛc.
Grundst.-R.-E. 4100 *M.*
Rübenbau. Saatgutwirtschaft.

1197. Eulendorf, Ritterg. ▯ mit Rustikalbesitz in Radlowitz. P. E. Wangern 4 km; Klnb. Kochern 2 km; T. F 15 Wäldchen (Kr. Strehlen). A. St. Haltauf; eK. Großburg; kK. Thomaskirch; Ag. Ohlau.
Bes.: Walter **Schumann.**
Postschkk. Breslau 22482.
Fläche 176,6 ha: 163,5 Acker, 4,8 Wiesen, 0,6 Wasser, 2 Holz, 1,4 Park, Gärten, 4,3 Hof ꝛc. — Grdst.-R.-E. 5625 *M.*
Rübenbau. Saatgutwirtschaft.

1198. Grebelwitz, selbst. Gutsbezirk (zur Domäne **Tschechnitz** gehörig), mit Vorwerk **Durok.** P. T. F 12. kK. Kattern (Kr. Breslau) 4 km; E. Sambowitz 1 km; A. St. Rohrau; eK. Sillmenau; Ag. Ohlau.
Besitzer: **Preuß. Domänen-Fiskus.**
Pächter: Willy Pohl, Maj. d. R. a. D.
Inspektor: A. Gaus, Lt. d. R. a. D.
Fläche 433 ha: 255 Acker, 98 Wiesen, 56 Weide, 2 Wasser, 1 Gärten, 21 Unld., Hof ꝛc.
Grundst.-R.-E. 8469 *M.* – Zuchtherde von roten, rotb. u. schwarzb. Ostfriesen.
Milchwerk. n. Bresl. — Stark. Hackfruchtb.

1199. Gunschwitz, Ritterg. ▯ mit Rustikalbesitz u. Gut Nr. 2 u. 3 in **Irrschnocke** (Kr. Breslau). P.T.E. Wangern 7 km; F 29 Rothsürben; A. St. Quosnitz; eK. Groß Peiskerau; kK. Würben; Ag. Ohlau.
Besitzer: **vom Rath, Schoeller u. Skene** AG. in Klettendorf (Nr. 118 ff).
Oberinsp.*: Scheithauer. – 1 Assist.
Fläche 304 ha: 278 Acker, 7 Wiesen, 2 Holz, 17 Hof ꝛc.
Grundst.-R.-E. 9027 *M.*

1200. Haltauf, Ritterg. ▯ P.T.E. kK. Wangern 3 km; F 9 Wäldchen (Kr. Strehlen); A. St. Haltauf; eK. Großburg; Ag. Ohlau.

Besitzerin: Frau Laura **Friedmann** auf Großburg (Nr. 1544).
Gen.-Bev. David Friedmann ebenda. Familienbesitz seit 1889.
Oberinsp.*: C. Langer in Großburg.
Inspektor*: Otto Döring.
Fläche 286 ha: 246,1 Acker, 21,1 Wiesen, 0,7 Weide, 0,9 Wasser, 5,9 Holz, 8,5 Unl., 2,1 Garten. — Grdst.-R.-E. 785 *M.*
Rindviehzucht: Simmenthaler u. Oldenburger Kreuzung; Rote Ostfriesen.

1201. Heidau, Ritterg. ▯ (zum Fideik. **Hünern** gehörig). P. T. F 1. eK. Heidau (Kr. Ohlau); E. Ohlau u. Brieg je 7 km, Linden 1 km; A. St. kK. Hünern; Ag. Ohlau.
Bes.: Oscar Graf **von Strachwitz** auf Hünern.
Pächter (306 ha): Franz Joschko's Erb. Postschkk. Breslau 31416.
1 Assist., 1 Brennereiverw.*
Fläche 427 ha: 325 Acker, 34 Wiesen, 48 Holz, 10 Hof ꝛc., 56 verpachtet an Kleinpächter, 8 Weidenkulturen an Strauß in Brieg.
Grundst.-R.-E. 7900 *M.* — Brennerei. Schwarzb. Ostfriesen. Merinofleischschafe

1202. Hünern u. Philippsfeld. Major. ▯ (seit 1787) P. T. Heidau (Kr. Ohlau) 2 km; F 178 Brieg (Bz. Breslau); Ag. Ohlau; E. Ohlau u. Brieg je 8, Mollwitz 3, Linden 3,5 km; A. St. eK. kK. Hünern.
Besitzer: Oscar Graf **von Strachwitz** auf Hünern.
Inspektor*: Ullrich. — 2 Assist.
Förster*: Hauf.
Fläche 581 ha: 408 Acker, 49 Wiesen, 3 Wasser, 101 Holz, 10 Park und Gärten, 10 Hof ꝛc.
Grundst.-R.-E. 10700 *M.*
Oldenburger Rindviehherde. Merinoschafherde. Deutsch. Edelschwein.

1203. Jacobine, Fideikommiß ▯ mit Ritterg. **Dremling** u. Rustikalbes. in Jacobine (m. Gasthof.) u. Bulchau. P. T. F 7. A. St. Jacobine (Kr. Ohlau); E. Ag. Ohlau 9 km; Klnb. Giesdorf 3 km; eK. Wüstebriese; kK. Niefnig.
Bes.: Dr. Carl Georg **Schwarz,** Oberlt. a. D., Landesältester auf Eisendorf (Nr. 1621). — Familienbesitz seit 1859.
Pächter: Carl Dietrich Schwarz, Diplomlandwirt. — 1 Assistent.
Fläche 345 ha: 279 Acker, 32,5 Wiesen, 8 Wasser (Karpfenteich), 19 Holz, 4 Park, 0,5 Hof ꝛc.
Grdst.-R.-E. 12400 *M.* — Wassermahlmühle (Pächter Halbsgut). Gasthaus (Pächter Melz). — Schwarzw. Niederungsvieh. Deutsch. Edelschwein.

1204. Jätzdorf, Ritterg. ▯ P. F 122. E. eK. kK. Ag. Ohlau 3, Bf. 4 km; A. St. T. Klnb. Jätzdorf.
Besitzer: Eugen **Lange,** Rittmstr. d. R. a. D. — 1 Inspektor.
Fläche 276 ha: 193,5 Acker 30 Wiesen, 39 Weide, 2 Holz, 3,5 Park u. Garten, 8 Hof ꝛc. — Grdst.-R.-E. 7876 *M.*
Molkerei, Flaschenmilchanlage f. keimfreie, pasteurisierte Kindermilch Elekt. Strom von der Überlandzentrale. Brutanlage und Eintagskükenverkauf.
Angeschlossen an Brieger Zuckersiederei und Jätzdorfer Mühle.
Schwarzb. Ostfriesen, Oldenb. Pferdezucht. Zucht u. Verkauf des veredelten Landschweins. Zucht versch. von der Kammer anerkannter Hühnerrassen.
Stark. Hackfruchtbau u. Gärtnereibetrieb.

1205. Zeltsch, Fideikommißritterg. ▯ mit Vorwerk **Annahof.** P. A. St. Zeltsch (Kr. Ohlau); T. F 1 (Sägewerk), 2 (Schloß), 3 (Rentamt), 9 (Gutsverw.), 18 (Oberförst.), 28 (Brenn.) u. 36 (Frst. Garsuche). eK. Laskowitz (Bz. Breslau) 3 km; E. Laskowitz-Beckern 3 km; Ag. Ohlau 12 km; kK. Meleschwitz; F 10 (Frst. Grüntanne) u. 12 (Annahof) Peisterwitz.
Bes.: Johann-Ernst Graf **v. Saurma** Frhr. **von und zu der Zeltsch,** Rittmstr. a. D., Amtsvorsteher.
Familienbes. s. 1508, Fideikommiß s. 1569. Postschkk. Breslau 62063 (Forstkasse) u. 62064 (Rentamt).
Oberförster*: Göttsche. — 4 Först.*, 1 Heger*, 1 Forstsekretär.
Inspektor*: Kloske. — 1 Assist.
Rentmeister*: Kraus.
Fläche 2368 ha: 144 Acker, 75 Wiesen, 1809 Forst, 68 Zucht- u. Belaßteiche, 10 Park, 3 Garten, 16 Hof ꝛc.
Grundst.-R.-E. 15750 *M.*
Brennerei, Kartoffeltrocknung (Betriebsführer*: Beuster). Sägewerk.
Angeschl. der Molkerei Laskowitz.
Schwarzb Niederungsvieh.

1206. Kochern, Ritterg. ▯ P. T. F 10. E. Wäldchen (Kr. Strehlen) 4 km; Klnb.

Kochern; A. St. Haltauf; eK. Großburg; kK. Thomaskirch; Ag. Ohlau.
Besitzer: Ludwig **Stein.**
Familienbesitz seit 1853.
Postscheckkonto Breslau 45665.
1 Inspekt.*, 1 Brennerei-Verw.*
Fläche 289,5 ha: 242 Acker, 5 Wiesen, 25 Weide, 7,5 Holz, 10 Park, Gärten, Hof ꝛc.
Grdst.-R.-E. 8640 *M.* — Rübenbau. Brennerei. — Stammherde des schles. schwarzb. Niederungsviehes, Belgier-Pferde, Hochzucht, Verk. v. Zuchttieren.

1207. Laskowitz, Fideikommißherrschaft ▯ mit den selbst. Gutsbezirken **Laskowitz** u. **Groß Dupine** und d. Vorw. **Grünvorwerk** u. **Eichhof.** P. T. F 7 (Fuchs) u. 35 (Forstamt). A. St. eK. Laskowitz (Bz. Breslau); E. Laskowitz-Beckern; kK. Meleschwitz; Ag. Ohlau.
Besitzer: Johannes Graf **v. Saurma,** Freiherr von und zu der Jeltsch, Rittm. a. D. – Fideikommiß seit 1650.
Forst in Selbstbewirtschaftung.
Oberförster*: Wackwitz.
2 Förster, 1 Waldwärter.
Ökonomie verpachtet.
Hauptpächt. (615 ha): Frau Marta Fuchs, geb. Anspach (s. Nr. 1976). 1 Insp., 1 Assistent, 1 Brenn.-Verw.*
Fläche (einschl. Allodbes.) 2163,6 ha: 696,6 Acker, 376,9 Wiesen u. Weide, 1081,9 Holz, 1,1 Gärten, 7,1 Höfe ꝛc.
Grdst.-R.-E. 15030 *M.*
Brennerei, Molkerei, Gasthaus.
Pferde- und Rindviehzucht.
Gründüngung. Starker Kartoffelbau.

1208. Lorzendorf, Majorat ▯. P. T. kK. Brosewitz 3 km; E. Wansen 6 km, Strehlen (Fracht) 9,5, Wäldchen 9 km; A. St. Lorzendorf; eK. Gaulau; F 52 (Schloß) u. 53 (Ökonomie). Ag. Wansen (Kr. Ohlau).
Bes.: Günther Frhr. **von Seherr-Thoß,** Kgl. Kammerherr, Wirkl. Geh. Ober-Regierungsrat, Regierungspräsident a. D., Maj. d. R. a. D. Im Bes. d. Fam. seit 1867, Fideikommiß seit 1870.
Postschkt. Breslau 79296. Bkt. Schles. Landschaftl. Bank, Bresl. Nr. 10468.
Pächterin (9/10): vom Rath, Schoeller u. Skene AG. i. Klettendorf (Nr. 118 ff.).
Oberinsp.*: Wünschirs. — 1 Assist.
Zu 1/10 Parzellenverpachtung.
Fläche 305,5 ha: 274,5 Acker, 17 Wiesen, 4 Holz, 10 Park, Garten, Hof ꝛc.
Grdst.-R.-E. 8113 *M.* — Schwarzb. Niederungsvieh. — Zuckerrübenbau.

1209. Märzdorf, selbst. Gutsbz. (Vorw. z. Domäne **Tschechnitz**). P. T. F 16. A. St. kK. Märzdorf (Kr. Ohlau); E. Leisewitz 3 km; eK. Zedlitz; Ag. Ohlau.
Besitzer: **Preuß. Domänen-Fiskus.**
Pächt.: Hptm. a. D. Theodor Kleinod.
1 Assistent.
Fläche 330 ha: 157 Acker, 68 Wiesen, 89 Weide, 1 Garten, 8 Korbweiden, 22 Unland, Wasser, Hof ꝛc.
Grundst.-R.-E. 5320 *M.*
Milchviehherde: rote u. rotb. Ostfriesen. Weidebetrieb. Ausged. Hackfruchtbau.

1210. Marschwitz, Gtsbz. ▯ m. **Peltschütz** (Ritterg.) und **Goy** (Freigut und Erbscholtisei). P. T. F 40 (Marschwitz) u. 34 (Goy). Ag. Ohlau 7 km; E. Ohlau 8, Leisewitz 5 km; Klnb. (f. Fracht) Marschwitz u. Goy; A. St. eK. Marschwitz; kK. Würben.
Bes.: Siegfried **von Eicke und Polwitz,** Landesältester u. Rittmstr. a. D. Familienbesitz seit 1833.
Oberinspektor*: Heinrich Mende in Marschwitz. — 1 Assist., 1 Sekretärin. 1 Insp. in Peltschütz, 1 Insp. in Goy.
Fläche 731,3 ha: 615,5 Acker, 73,7 Wies., 3,7 Wasser, 29,8 Holz u. Park, 1,8 Gart., 6,8 Hof ꝛc. — Grdst.-R.-E. 25116 *M.*
Angeschl. an die Molkerei in Groß Peiskerau, die Zuckersiederei Brieg, die Dampfpfluggenossensch. Brieg u. die Kartoffelflockenfabrik in Polwitz. Getreide geht an die Dätzdorf. Mühle AG.
Rindviehzucht: rotb. Ostfriesen. Merinofleischschafherde. — Rübenbau.

1211. Mechwitz, Ritterg. ▯ m. Rustikalb. P. T. E. eK. Mechwitz (Kr. Ohlau); F 89. kK. Ag. Wansen (Kr. Ohlau) 2 km; A. St. Klosdorf.
Bes.: Narciß **von Woyrsch**'sche Erben.
Bkt. Bankverein Wansen.
Familienbesitz seit 1809.
Bevollm.: von Heyne, Major a. D.
Inspektor*: Franz Hanko. — 1 Assist.
Fläche 225 ha: 196,3 Acker, 14,1 Wies., 3 Weide, 2,8 Holz, 2,3 Gärten, 6,5 Unld., Hof ꝛc. — Grundst.-R.-E. 4580 *M.*
Oldenburger Vieh. — Rübenbau.

1212. Neuvorwerk, Ritterg. ▯ (zum Fideikommiß **Jeltsch** gehörig). P. T.

F 10. eK. Laskowitz (Bz. Breslau) 3 km; E. Laskowitz-Beckern 3 km; Ag. Ohlau 12 km; A. St. Zeltsch; kK. Meleschwitz.
Bes.: Johann-Ernst Graf **von Saurma-Zeltsch** auf Zeltsch (Nr. 1205).
Inspektor*: Feistel in Beckern.
Fischmeister*: Böhm.
Fläche 158 ha: 137 Acker, 18 Wiesen, 1 Garten, 2 Hof 2c.
Grundst.-R.-E. 1564,70 *M.*
Schwarzb. Niederungsvieh.

1213. Peiskerau (Klein), Ritterg. ▯ mit Rustikalländereien. P. A. kK. Thomaskirch (Kr. Ohlau); F 31 Rothsürben; E. Wangern 10, Thomaskirch 3 km; A. St. Haltauf; eK. Groß Peiskerau; Ag. Ohlau.
Bes.: **vom Rath, Schoeller & Stene,** AG. in Klettendorf (Nr. 118 ff.).
Inspektor*: Gust. Lobe. — 1 Assist.
Fläche 292 ha: 274 Acker, 3 Wiesen, 2 Holz, 13 Hof 2c.
Grundst.-R.-E. 6996 *M.*

1214. Peisterwitz, Staatl. Oberförsterei (2 Gutsbez. Peisterwitz, Kr. Ohlau u. Scheidelwitz, Kr. Brieg). P. T. F 14. Peisterwitz; E. Minken 7, Ohlau 10 km; A. St. eK. Peisterwitz u. Scheidelwitz; kK. Minken u. Gr. Leubusch; Ag. Ohlau u. Brieg.
Besitzer: **Preuß. Forstfiskus.**
Oberförster*: Köhler in Peisterwitz. 14 Förster*, (6 ohne Rev.), 2 Hilfsförster, 1 Forstgehilfe. Forstkasse in Ohlau. Postschkt. Breslau 6194.
Fläche 5791 ha: 160 Acker, 480 Wiesen, 7 Weide, 39 Wasser, 5061 Holz, 3 Gärten, 41 Unland, Hof 2c.
Grundst.-R.-E. 67645 *M.*
Nadelholz-Samendarre in Peisterwitz.
Siemens-Bodenfräse.

1215. Polwitz, Ritterg. ▯ mit Freigüt. **Würben** u. **Kunert** und Vorw. **Bardunc.** P. T. F 33. kK Würben (Kr. Ohlau) 2,2 km; E. Leisewitz 7 u. Ohlau 9 km; Klnb. A. St. Polwitz; F 40. Ag. Ohlau; eK. Wüstebriese.
Besitzer: Ernst **von Eicke und Polwitz.** Familienbesitz seit 1821.
Bkk. Kommunalbank Ohlau.
Oberinsp.*: Funck. — 4 Wirtsch.-Beamt.
Fläche 892,6 ha: 809,5 Acker, 49,1 Wies., 8,6 Holz, 2,7 Gärten, 22,7 Unld., Hof 2c.
Grdst.-R.-E. 23400 *M.* — Beteil. an Molkerei Gr. Peiskerau, Zuckerfabrik Brieg, Kartoffelflockenfabrik Polwitz u. Dampfpfluggenoss. Brieg.
Rote Ostfriesen. Hochzucht d. Berkshire- u. Edelschweines. — Rübenbau.

1216. Raduschkowitz, Erbscholtisei ▯. P. T. eK. Großburg (Kr. Strehlen) 3 km; F 24 Wäldchen (Kr. Strehlen); E. Raduschkowitz; A. St. Kontschwitz; kK. Thomaskirch; Ag. Ohlau.
Besitzer: Ludwig **Stein** auf Kochern.
Fläche 222 ha: 205 Acker, 7,5 Wiesen, 2 Holz, 7,5 Garten, Hof 2c.
Grdst.-R.-E. 6511 *M.* — Rübenbau.

1217. Rohrau, Ritterg. ▯ m. Rustikalbes. in **Jungnitz, Zottwitz** u. **Sambowitz.** P. F 16. kK. Kattern (Kr. Bresl.) 4,5 km; T. E. Sambowitz 1,25 km; A. St. Rohrau; eK. Sillmenau; Ag. Ohlau.
Bes.: Richard **Scholz-Babisch,** Major der Ldw.-Kav. a. D., Landesältester. Fam.-Bes. seit 1884. Postschkto. Brsl. 12250.
Pächter: Friedr. Scholz-Babisch, Oberlt. d. R. a. D., Besitzer des Gutes Nr. 1275. Postschkt. Breslau 38626.
1 Inspektor, 1 Rechnungsführer.
Fläche 221 ha: 190 Acker, 13 Wiesen, 6 Wasser u. Gräben, 4,5 Holz, 7 Park, Garten, Hof.
Grundst.-R.-E. 5074 *M.*
Schwarzbuntes Niederungsvieh (Herdb.). Zucht des deutschen Edelschweines.
Milchverkauf nach Breslau.
Hackfruchtbau. Flachsröstanlage.

1218. Sackerau, Ritterg. ▯ P. F 3. A. kK. Märzdorf (Kr. Ohlau) 3 km; E. Leisewitz 5 km; St. eK. Zedlitz; T. Ag. Ohlau 7 km.
Besitzer: Paul **Rieger.** — 1 Assistent. Postschkt. Breslau 19708.
Bkk. Kommunalbkk. Schles. Fil. Ohlau.
Fläche 211 ha: 111,8 Acker, 31 Wies., 22 Weide, 18 Korbweiden, 24,7 Holz, 0,3 Park, 1 Garten, 1,7 Hof 2c.
13,8 ha an Siedler verpachtet.
Grdst.-R.-E. 3513 *M.*
Deutsches Edelschwein.

1219. Seiffersdorf, Ritterg. ▯ P. T. kK. Zottwitz (Kr. Ohlau) 1 km; F 9 Märzdorf (Kr. Ohlau); E. Leisewitz 1 km; A. St. Seiffersdorf; Ag. Ohlau; eK. Marschwitz.

Beſ.: **Zuckerfabrik Neugebauer & Co.** in Brieg. F 12 Brieg (Bez. Breslau). Reichsbkairot. Poſtſchkk. Brsl. 31190.
Oberinſpekt.*: R. Naefe. — 2 Aſſiſt.
Fläche 459 ha: 400 Acker, 28 Wieſen, 1 Weide, 6 Holz, 13 Park, 11 Hof ꝛc.
Grdſt.-R.-E. 12236 ℳ. — Rübenbau. Vermehrungsſtation f. Originalſaaten. Leiſtungszuchten d. ſchwarzb. Oſtfrieſen u. d. gr. weißen Edelſchweines. Verkauf von Zuchttieren.

1220. Sitzmannsdorf, Ritterg. ▯ P. F 2. A. Jacobine (Kr. Ohlau) 1,5 km; T. E. Ag. Ohlau 9 km; Klnb. Giesdorf 5 km; St. Niehmen; eK. Wüſtebrieſe; kK. Nieſnig.
Beſ.: Joachim **v. Prittwitz u. Gaffron,** Lt. a. D. Familienbeſitz ſeit 1663. Poſtſchkk. Breslau 13573. Bkk. Kommunalb. f. Schleſ. Fil. Ohlau.
Inſpektor: Paul Kellner. — 1 Aſſiſt.
Mühlenverw.*: Max Werner.
Fl. 235,6 ha: 187,8 Acker, 20,9 Wieſen, 12,9 Holz, 3,6 Weide, 1 Waſſer, 3,5 Garten u. Park, 5,9 Hof ꝛc.
Grdſt.-R.-E. 8413,47 ℳ.
Waſſermühle (mit elektriſchem Betrieb). Schwarzb. Oſtfrieſen. Zucht des veredelten Landſchweins.

1221. Deutſch Steine, Rittergut. ▯ P. T. F 33. E. Ag. kK. Ohlau 4 km; A. St. Thiergarten; eK. Roſenhain.
Beſitzer: Werner **von Rohrſcheidt,** Rittmeiſter a. D. Familienbeſitz ſeit 1812. Poſtſchkk Breslau 20133. Bkk. Kommunalbank, Filiale Ohlau u. Schleſ. Landſchaftl. Bank i. Breslau.
Inſpektor*: Kron. — 1 Förſter, 1 Gärtner*, 1 Aſſiſtent, 1 Sekretärin.
Fläche 407,3 ha: 285,7 Acker (davon 80 Hackfrucht, 50 Leguminoſen, 113,2 Getreide, 42,5 verpachtet), 35 Wieſen, 15,8 Weide, 59 Holz, 2,7 Waſſ., 2,2 Park, 1 Garten, 1,4 Korbweiden, 4,5 Hof ꝛc.
Grundſt.-R.-E. 9628 ℳ.
Beteil. an Flockenfabrik Polwitz.
Pferde: Dtſch. Kaltblut (Zuchtbuch). Schwarzb. Niederungsvieh (Herdb.). Vered. diſch. Landſchw. (eingetr. Herde). Starker Hackfruchtbau. Saatgutwirtſch. Vermehrungsſtat. verſch. Originalſaaten. Elektrofutter-Turmanlage (6 Türme).

1222. Theuderau, Rttg. ▯ m. Ruſtikalbeſ. in **Jankau, Würben** u. **Zottwitz.** P. kK. Zottwitz 1 km; F 30 Rothſürb.; E. Leiſewitz 4 km; A. St. Quosnitz; eK. Gr. Peiskerau; Ag. Ohlau.
Beſ.: **vom Rath, Schoeller & Skene** AG. in Klettendorf (Nr. 118 ff.).
Oberinſpektor*: Scheithauer in Gunſchwitz u. Inſpektor Züchner in Theuderau.
Fläche 151 ha: 140 Acker, 11 Hof ꝛc.
Grundſt.-R.-E. 4302 ℳ.

Kleinöls, Fideikommiß ▯ ſeit 1818 (Primogenitur), beſtehend aus den Gütern Nr. 1223—1232.

Beſitzer: Paul Graf **Yorck von Wartenburg.**
Generalbevollmächtigter: Güterdirektor Bartling in Kleinöls; F 36 Wanſen (Kr. Ohlau).
Rentamt: Rentmeiſter Hentſchel in Kleinöls. — 1 Aſſiſt., 2 Sekretärinnen. F 36 Wanſen (Kr. Ohlau). — Poſtſchkk. Breslau 980. Bkk. Eichborn & Co., Fil. Brieg (Bz. Breslau).
Saatzuchtabt. Höckricht: Saatzucht- und Verſuchsringleiter Dr. Breuer in Höckricht. F 105 Wanſen (Kr. Ohlau). Eig. Zuchten u. Vermehrungsanbau. Reinigungsanlage m. Zentralbodenbeſchüttung u. Beizanlage Jäger-Dr. Dix.
Geſamtfläche 3095 ha. — Geſamt-Grdſt.-Reinertrag 81 188 ℳ.
Stammherden des ſchwarzb. Niederungsviehes und des vered. Landſchweines. Starker Zuckerrübenanbau.

1223. Biſchwitz, Ritterg. P. T. F 35. E. kK. Ag. Wanſen (Kr. Ohlau) 0,5 km; A. St. Alt Wanſen; eK. Gaulau.
Inſpektor*: Baumann. — 2 Aſſiſt.
Fl. 494 ha: 340 Acker, 65 Wieſ., 2 Weide, 60 Holz, 27 Hof ꝛc.
Grdſt.-R.-E. 12320 ℳ.
Bittnerſche Trockenanlage.

1224. Gaulau, Ritterg. P. T. F 5. E. kK. Ag. Wanſen (Kr. Ohlau) 4 km; A. St. Kauern; eK. Gaulau.
Inſpektor: Schäfer. — 1 Aſſiſtent.
Fläche 304 ha: 286 Acker, 2 Wieſen, 5 Holz, 11 Garten, Hof ꝛc.
Grundſt.-R.-E. 6887 ℳ.

1225. Höckricht, Ritterg. P. T. F 37.

E. kK. Ag. Wansen (Kr. Ohlau) 4 km; A. St. Kauern; eK. Weigwitz.
Inspektor*: Hans Linke. — 1 Assist.
Fläche 284 ha: 271 Acker, 6 Holz, 7 Hof ꝛc. – Grdst.-R.-E. 8814 *M.*

1226. Kanschwitz, Ritterg. P. T. F 14. E. Ag. Wansen (Kr. Ohlau) 2,5 km; A. St. Knischwitz; eK. Mechwitz; kK. Hermsdorf.
Pächter: Paul Kramer.
Postschkk. Bresl. 24019.
Inspektor: Hoffmann. — 1 Assist.
Fläche 210,8 ha: 173,4 Acker, 9,2 Wiesen, 3 Weide, 10,6 Holz, 0,3 Gart., 14,3 Hof ꝛc.
Grdst.-R.-E. 5955 *M.*
Orig. Oldenb. Wesermarsch. Fohlenzucht.

1227. Kauern, Ritterg. P. T. F 45. E. Ag. Wansen (Kr. Ohlau) 5 km; A. St. F. Kauern; eK. Weigwitz; kK. Kleinöls.
Inspektor*: Fischer. — 1 Assist.
Fläche: 370 ha: 330 Acker, 16 Wiesen, 6 Holz, 13 Hof, Wege ꝛc.
Grdst.-R.-E. 10 196 *M.*

1228. Krausenau, Ritterg. P. Brosewitz 4,5 km; T. F 41; E. kK. Ag. Wansen (Kr. Ohlau) 4 km; A. St. Kauern; eK. Weigwitz.
Inspektor*: F. Pohl. — 1 Assist.
Fläche 225 ha: 220 Acker, 5 Hof ꝛc.
Grundst.-R.-E. 5419 *M.*

1229. Niehmen, Forstbezirk. P. Hennersdorf (Kr. Ohlau) 3 km; E. Ag. Ohlau 9 km; eK. Weigwitz; F. A. St. kK. Niehmen.
Unterförster*: Klingberg.
Fl. 140 ha: 15 Acker, 26 Wies., 96 Holz, 3 Wass. — Grdst.-R.-E. 2406 *M.*

1230. Kleinöls, Ritterg. P. T. St. kK. Kleinöls (Kr. Ohlau); Ag. F 36 (Güterdir.) u. 56 (Schloß u. Teichverw.) Wansen (Kr. Ohlau); E. Günthersdorf 3 u. Wansen 7,5 km; A. Niehmen; eK. Weigwitz.
Inspektor*: Freudenberger.
Revierförster*: Klingberg.
Teichverwalter*: Neugebauer.
Brennereiverw.*: Brettschneider.
1 Wirtschaftsassistent. 1 Hilfsjäger.
Fläche 786 ha: 462 Acker, 97 Wiesen, 2 Weide, 30 Teiche, 176 Holz, 19 Hof ꝛc.
Grundst.-R.-E. 20517 *M.*
Brennerei. Dampfbäckerei. — Karpfenzucht (Galizier, Spiegel- und Lederk.). Schleienzucht (Grüne masurische).

1231. Spurwitz, unbewohnter Gutsbez.
Insp.*: Baumann in Bischwitz.
Fläche 21 ha: 17 Acker, 4 Wiesen.
Grundst.-R.-E. 344 *M.*

1232. Weigwitz, Ritterg. P. F 44. E. kK. Ag. Wansen (Kr. Ohlau) 4 km; A. St. Kauern; T. eK. Weigwitz.
Inspektor*: Schönfelder. – 1 Assist.
Fl. 290 ha: 226 Acker, 46 Wiesen, 8 Holz, 10 Hof ꝛc. — Grdst.-R.-E. 8556 *M.*
Wassermühle.

II. Güter innerhalb der Gemeinde- und Gutsbezirke.

1233. Breile. P. E. eK. Mechwitz (Kr. Ohlau) 3 km; E. T. Ag. Wansen 7 km; F. Breile; kK. Jauer (Bz. Bresl.); E. Günthersdorf 2,3 km; A. St. Klosdorf.
Erbscholt. ▯ Nr 1. Bes.: Bernh. **Scholz.**
Familienbesitz seit 1855.
F 18 Laugwitz (Kr. Brieg.). – 1 Wirtsch.
Fl. 107 ha. — Grdst.-R.-E. 3553 *M.*
Oldenburger. — Rübenbau.
Gut Nr. 18. Bes.: Rich **Wude.**
Fl. 33,5 ha. — Grdst.-R.-E. 1249 *M.*
Schwarzb. Oldenburger. — Rübenbau.
Gut Nr. 3. Bes.: Richard **Scholz.**
F 21 Laugwitz (Kr. Brieg). – 1 Wirtsch.
Fl. 60,5 ha. — Grdst.-R.-E. 1221 *M.*
Schwarzb. Niederungsvieh. – Rübenbau.
Beteil. a. d. Brieger Zuckersiederei.
Gut Nr. 14. Bes.: Reinhold **Pfeiffer.**
Fl. 19 ha. — Grdst.-R.-E. 756 *M.*
Oldenburger — Rübenbau.
Gut Nr. 6. Bes.: Herm. **Schönfelder.**
Fl. 24 ha — Grdst.-R.-E. 630 *M.*
Schlesisches Rotvieh. — Rübenbau.

1234. Breile (Deutsch). P. E. eK. Mechwitz (Kr. Ohlau) 2 km; T. F. Ag. Wansen 5½ km; A. St. Klosdorf; kK. Köchendorf.
Gut Nr. 3. Bes.: Rich. **Lilge.**
Fl. 21 ha. — Grdst.-R.-E. 474 *M.*
Gut Nr. 2. Bes.: Paul **Weimann.**
Fl. 23 ha. — Grdst.-R.-E. 436 *M.*

1235. Brosewitz. P. T. F. kK. Brosewitz; Ag. Wansen; A. St. Lorzendorf; eK. Ruppersdorf; E. Strehlen 6, Wansen 4 km.
Erbscholtisei ▯. Bes.: W. **Keetman,** Landes-

ältester, Hptm. d. R. a. D. auf Striegendorf (Nr. 3648). F 140 Strehlen (Schl.).
Inspektor*: Reimann.
Fl. 132 ha. — Grdst.-R.-E. 2624 *M.*

Freigut. Bes.: Paul **Knoll.** F 277 Strehlen (Schles.). — Postschkt. Brslau 36332.
Fl. 85 ha. — Grdst.-R.-E. 1886 *M.*
Elektr. Licht- und Kraftanlage.
Schwarzb. Niederungsvieh (eingetragene Stammherde), Zuchtviehverkauf.
Rübenbau. Saatgutverkauf.
Aktionär d. Zuckerfabr. Strehlen.

Gut. Bes.: August **Ziebolz.**
Fl. 49,9 ha — Grdst.-R.-E. 1332 *M.*

Gut Nr. 9. Bes.: R. **Kuchendorf.**
F 304 Strehlen (Schles.).
Fl. 65,3 ha. — Grdst.-R.-E. 1300 *M.*
Teilhaber der Strehlener Zuckerfabr. AG.
Schwarzb Ostfriesen. Dtsch. Edelschwein.
Großer Zuckerrübenbau.

Gut Nr. 2. Bes.: R. **Nicklaus.**
Fl. 42,1 ha. — Grdst.-R.-E. 954 *M.*

Gut. Bes.: Luise **Langs.**
Fl. 25,9 ha. — Grdst.-R.-E 624 *M.*

1236. Celline (z. Gem. **Bischwitz über d. Oder** geh.). P. T. E. Bischwitz (Kr. Ohlau) 1,5 km; F. A. St. eK. kK. Minken (Kr. Ohlau) 2,5 km; Ag. Ohlau 16 km.

Freigut. Bes.: Fritz **Plaetschke,** Lt. d. R. a. D. F 5 Minken (Kr. Ohlau). – 1 Assist.
Fläche 124,2 ha: 99,8 Acker, 6,2 Wies., 16 Holz, 1,3 Weide, 0,9 Garten, Hofr. etc.
Grdst.-R.-E. 1606 *M.* – Schwarzb. Ostfriesen. Dtsch. Landschwein, Eberverk.
Starker Kartoffelbau. Gründüngung.

Gut Nr. 4. Bes.: Oskar **Dindas.**
Fl. 50 ha. — Grdst.-R.-E. 780 *M.*

Gut Nr. 3. Bes.: Georg **Bürger.**
Fl. 60 ha. — Grdst.-R.-E. 610 *M.*

Gut Nr. 6. Bes.: Paul **Kinast.**
Fl. 30 ha. — Grdst.-R.-E. 500 *M.*

1237. Frauenhain. P. E. Laugwitz (Kr. Brieg) 3—5 km; T. kK. Hennersdorf (Kr. Ohlau) 2 km; E. Ag. Ohlau 6,5 km; F. A. St. eK. Frauenhain.

Großgrdbes. Bes.: Rich. **Kunisch.** – 1 Assist.
Fl. 102 ha. — Grdst. R.-E. 4200 *M.*
Milch- und Mastwirtschaft.

Erbscholtisei. Bes.: Richard **Rölle.**
F 7 Laugwitz (Kr. Brieg). — 1 Assist.
Fl. 75 ha. — Grdst.-R.-E. 3600 *M.*
Elektr. Anlage. — Schwarzb. Ostfriesen, Stammherde. – Stark. Hackfruchtbau.

Gut. Bes.: Karl **Kunisch jr.**
Fl. 48 ha. — Grdst.-R.-E. 1984 *M.*

Gut. Bes.: Karl **Haschke.**
F 27 Laugwitz (Kr. Brieg).
Fl. 48 ha. — Grdst.-R.-E. 1978 *M.*

Gut. Bes.: Georg **Beutner.**
Fl. 47,2 ha. — Grdst.-R.-E. 1921 *M.*

1238. Gaulau. P. E. kK. Ag. Wansen (Kr. Ohlau) 3½ km; A. St. Kauern; F. eK. Gaulau.

Gut. Bes.: Ernstine **Klante.**
Fl. 57 ha. — Grdst.-R.-E. rd. 1300 *M.*

Gut. Bes.: G. **Fromberger.**
Fl. 43 ha. — Grdst.-R.-E. rd. 1000 *M.*

Gut. Bes.: Paul **Fuchs.**
Fl. 41,5 ha. — Grdst.-R.-E. rd. 950 *M.*

Gut. Bes.: Gottlieb **Schibille.**
Fl. 40,5 ha. — Grdst.-R.-E. rd. 900 *M.*

1239. Giesdorf. P. T. E. eK. Ag. Ohlau 4 km; F. Klnb. Giesdorf (Kr. Ohlau); A. St. Jätzdorf; kK. Niesing.

Gut Nr. 3. Bes.: Ww. Martha **Bräuer.**
Fl. 48,3 ha. — Grdst.-R.-E. 2000 *M.*
Schlesische Rotviehkreuzung.

Freigut Nr. 2. Bes.: Witwe **Kappler.**
Fl. 45 ha. — Grdst.-R.-E. 1673 *M.*

1240. Goy. P. T. F, 187. E. kK. Ag. Ohlau 4,5, Bhf. 5,8 km; Klnb. St. eK. Goy; A. Marschwitz 2 km.

Freigut und Erbscholtisei s. bei Nr. 1210.

Gut. Besitzer: Max **Jawiersch.**
Fl. 65 ha. — Grdst.-R.-E. 2150 *M.*
Angeschl. an Zuckerfabrik Brieg u. Kartoffelflockenfabrik Polwitz.
Kleinbahn-Verladestelle auf dem Gute.
Rotbunte Ostfriesen.

1241. Graduschwitz. P. T. kK Brosewitz 4 km; F 9. Klnb. Thomaskirch (Kr. Ohlau) 6 km; E. Wäldchen u. Wansen je 7½ km; Klnb. Großburg 3½, Höckricht 4½ km; A. St. Lorzendorf; eK. Großburg; Ag. Wansen.

Gut. Bes.: verw. Adelheid **Maruschke.**
Familienbesitz seit Jahrhunderten.
Fl. 104,9 ha. — Grdst.-R.-E. 2622 *M.*
Schwarzb. Niederungsvieh, Bullenverk.
Weizen- u. Rübenbau.

1242. Günthersdorf. P. eK. Mechwitz (Kr. Ohlau) 1½ km; St. kK. Kleinöls (Kr. Ohlau) 2 km; T. F. E. Günthersdorf (Kr. Ohlau); A. Niehmen; Ag. Wansen 5 km.

Erbscholtisei. Bes.: Linus **Stenzel.** Familienbesitz seit 1881. F 99 Wansen (Kr. Ohlau).
Fl. 69,5 ha. — Grdst.-R.-E. 2004 *M.* Rindviehz.: Oldenb. Schweinez.: weiße Edelschweine, auch z. Verkauf.

Gut Nr. 7. Bes.: Alois **Seidel.**
Fl. 44,8 ha. — Grdst.-R.-E. 1287 *M.*

Gut Nr. 5. Bes.: Joseph **Hansel** I. F 107 Wansen (Kr. Ohlau).
Fl. 44,6 ha. — Grdst.-R.-E. 1125 *M.*

Gut Nr. 2. Bes.: Alois **Rossa.**
Fl. 40,8 ha. — Grdst.-R.-E. 1113 *M.* Schwarzb.Ostfr.-Rüben- u. Getreidebau.

Gut Nr. 30. Bes.: Ida **Fischer.**
Fl. 29,5 ha. — Grdst.-R.-E. 873 *M.*

Gut Nr. 3. Bes.: Max **Stenzel.**
Fl. 36,6 ha. — Grdst.-R.-E. 837 *M.*

Gut Nr. 4. Bes.: Joseph **Seidel.**
Fl. 29,7 ha. — Grdst.-R.-E. 798 *M.*

Gut Nr. 78. Bes.: Reinh. **Sennwitz**
Fl. 19,4 ha. — Grdst.-R.-E. 561 *M.*

1243. Gusten. P.T.F.A.St. Gusten (Kr. Ohlau); Klnb. Höckricht 1,5 km; Ag. E. Ohlau 14 km; kK. E. Wansen 6 bis 12 km; eK. Weigwitz.

Freig ▯ Nr. 6. Bes.: Albr. **Hinke,** Major d. R. a. D., Amtsvorsteher. Familienbesitz seit 1758. — 1 Verw.* F 6 Thomaskirch (Kr. Ohlau).
Fl. 125 ha. — Grdst.-R.-E. 5637 *M.* Schmiede (verp.). Beteil. an Genossenschaftsmolkerei u. Elektrizitätsgenoss. Gusten, Kartoffelflockenfabrik Polwitz, Akt.-Mühle Jätzdorf und Zuckerfabrik Strehlen. — Schwarzb. Niederungsvieh, Yorkshire-Schweine. Zucht u. Mast, Bullen- u. Eberverkauf. Rüben- u. Weizenbau.

Erbscholtisei. Bes.: Hedwig **Burghardt,** geb. Schoeps. Familienbes. s. 1872.
Bevollm.: Paul Burghardt Oberlt. a. D. — 1 Inspektor.
Postschkk. Breslau 79319.
Bkk. Kommunalb. f. Schles., Fil. Ohlau.
F 8 Thomaskirch (Kr. Ohlau).
Fl. 104 ha. — Grdst.-R.-E. 3828 *M.* Zucht: Schwarzbuntes Niederungsvieh. Rüben-, Gemüsesamen- u. Weizenbau.

Gut Nr. 8. Bes.: Richard **Lämmchen.** Familienbesitz seit Anf. d. 19. Jahrh. F 54 Wansen (Kr. Ohlau).
Fl. 56 ha. — Grdst.-R.-E. 2480 *M.* Beteil. an Molkerei u. Elektr.-Genossensch. Gusten. — Oldenb. Krzg.

Gut. Bes.: Max **Hagedorn.**
Bkk. Spar- u. Darlehnskasse Gusten. F 20 Thomaskirch (Kr. Ohlau).
Fl. 58,25 ha. — Grdst.-R.-E. 1980 *M.* Schles. Rotviehkreuzung.
Bäckerei (Pächter: Herm. Hagedorn).

1244. Heidau. P. T. F. Heidau (Kr. Ohlau); Ag. Ohlau; E. Linden 2 km; A. St. kK. Hünern; eK. Frauenhain.

Gut Nr. 4. Bes.: Karl **Brogt.** F 3.
Fl. 51 ha. — Grdst.-R.-E. 909 *M.*

Gut Nr. 2. Bes.: Reinh. **Winkler.**
Fl. 35 ha. — Grdst.-R.-E. 658 *M.*

1245. Hennersdorf. P. Ag. E. Ohlau 7, Bhf. 6 km; T. F. kK. Hennersdorf; A. St. eK. Frauenhain.

Freig. Nr. 35 u. Gut Nr. 6.
Bes.: Joseph **Kienel.** Familienbesitz seit 1850 bezw. 1740.
Bkk. Kommunalbank Ohlau Nr. 37.
Fl. 61 ha. — Grdst.-R.-E. 2344 *M.* Beteil. an Genossenschaftsmolkerei. Elektr. Betrieb. — Oldenburger.

1246. Hermsdorf. P. kK. Marienau (Schles.) 2,5 km; T. F. Hermsdorf (Kr. Ohlau); A. St. Knischwitz; eK. Lorenzberg; E. Ag. Wansen 7 km.

Gut Nr. 27. Bes.: Alfons **Knittel.** Familienbesitz seit 1872.
Fl. 52 ha. — Grdst.-R.-E. 1737 *M.*

Gut Nr. 2. Bes.: Bruno **Sennwitz.** F 6 Marienau (Schles.).
Fl. 48 ha. — Grdst.-R.-E. 1731 *M.*

Gut Nr. 40. Bes.: Jos. **Hubrich.**
Fl. 41 ha. — Grdst.-R.-E. 1698 *M.*

Erbscholtisei Nr. 1. Bes.: Max **Elster.** F 7 Marienau (Schles.).
Fl. 40 ha. — Grdst.-R.-E. 1524 *M.*

Erbscholtisei Nr. 3. Bes.: Aug. **Haschke.**
Fl. 33,5 ha. — Grdst.-R.-E. 1434 *M.*

Gut Nr. 37. Bes.: Bernh. **Sennwitz.**
Fl. 33 ha. — Grdst.-R.-E. 1302 *M.*

Gut Nr. 38. Bes.: Jos. **Sennwitz.**
Fl. 31,5 ha. — Grdst.-R.-E. 1200 *M.*

Gut Nr. 30. Bes.: Alfons **Wiedemann.**
Fl. 30 ha. — Grdst.-R.-E. 1062 *M.*

Gut Nr. 23. Bes.: Paul **Seifert.**
Fl. 33 ha — Grdst.-R.-E. 1059 *M.*

Gut Nr. 18. Bes.: Jos. **Herrmann.**
Fl. 33 ha. — Grdst.-R.-E. 915 *M.*

Gut Nr. 9. Bes.: Georg **Seifert.**
Fl. 33 ha. — Grdst.-R.-E. 855 *M.*

Gut Nr. 32. Beſ.: Joſef **Scholz I.** Fl. 24 ha. — Grdſt.-R.-E. 843 *M.*
Gut Nr. 41. Beſ.: Reinh. **Scholz.** Fl. 15 ha. — Grdſt.-R.-E. 624 *M.*
Gut Nr. 7. Beſ.: Rob. **Gottlieb.** Fl. 16,5 ha. — Grdſt.-R.-E. 609 *M.*

1247. Hünern. P.T.F.eK. Heidau (Kr. Ohlau) 2½ km; E. Linden 3½ km; Ag. Ohlau; A. St. kK. Hünern.

Gut Nr. 17. Beſ.: G. **Kollmitz.** Fl. 42,5 ha. — Grdſt.-R.-E. 1323 *M.*
Gut Nr. 35. Beſ.: Herm. **Schneider.** Fl. 36,2 ha. — Grdſt.-R.-E. 1002 *M.*
Gut Nr. 12. Beſ.: Wilh. **Schneider I.** Fl. 29,9 ha. — Grdſt.-R.-E. 993 *M.*
Gut Nr. 37. Beſ.: Emilie **Henſel.** F. 29,2 ha. — Grdſt.-R.-E. 909 *M.*
Gut Nr. 2. Beſ.: Paul **Henſel.** F 10 Heidau (Kr. Ohlau). Familienbeſitz ſeit 1842. Fl. 26 ha. — Grdſt.-R.-E. 822 *M.*

1248. Jankau. P.T.F 14. kK. Würben (Kr. Ohlau) 1,5 km; E. Leiſewitz 5 km; A. St. Quosnitz; eK. Groß Peiskerau; Ag. Ohlau.

Vorw. ▯ (m. Gut 24 in **Würben** [54 ha]). Beſ.: Franz **Scheffler.** Fam.-Beſ.ſ. 1791. Poſtſch. Brsl. 47349. Inſpektor: Duda. — 1 Aſſiſt. Fl. 157 ha. — Grdſt.-R.-E. 4500 *M.* Beteil. an Kartoffelflockenfabr. Polwitz. u. Zuckerſiederei Brieg. — Rübenbau.

1249. Jauer. P.T. Laugwitz (Kr. Brieg) 5 km; F. kK. Jauer (Kr. Ohlau); E. Günthersdorf 4 km; A. St. Klosdorf; eK. Mechwitz; Ag. Wansen 9 km.

Erbſcholtiſei Nr 1. Beſ.: Osw. **Scholz.** Fam.-Beſ.ſ. 1584. Poſtſch. Brsl. 42933. Fl. 72,3 ha. — Grdſt.-R.-E. 1864 *M.* Schwakzbuntes Niederungsvieh.
Gut Nr. 47. Beſ: **Kath. Pfarrei.** Nutznießer: Alois Sabiſch, Erzprieſt. Fl. 67,5 ha. — Grdſt.-R.-E. 1590 *M.* Acker meiſt verpachtet.
Erbſcholt. Nr. 2. Beſ.: Osw. **Dierſchke.** F 10 Laugwitz (Kr. Brieg). Familienbeſitz ſeit 1777. Fl. 56,5 ha. — Grdſt.-R.-E. 1305 *M.* Beteil. an Molkereigenoſſenſch. Laugwitz. Schwarzb. Oſtfrieſen.
Gut Nr. 12. Beſ.: Bernh **Wude.** F 32 Laugwitz. - Familienbeſ. ſ. 1772. Fl. 50 ha. — Grdſt.-R.-E. 1204 *M.* Beteil. an Molkereigenoſſenſch. Laugwitz. Schwarzb. Oſtfrieſen.
Gut Nr. 4. Beſ.: Joſ. **Eiſtert.** Fl. 41,9 ha. — Grdſt.-R.-E. 1035 *M.*
Gut Nr. 5. Beſ.: Rich. **Michalke.** Fl. 43,7 ha. — Grdſt.-R.-E. 960 *M.*
Gut Nr. 3. Beſ.: Alois **Pohl.** Fl. 34,6 ha. — Grdſt.-R.-E. 972 *M.*
Gut Nr. 10. Beſ.: Gebr. **Laugwitz.** F 30 Laugwitz. Fl. 38,7 ha. — Grdſt.-R.-E. 942 *M.*
Gut Nr. 8. Beſ.: Marta **Eiſtert.** Fl. 39 ha. — Grdſt.-R.-E. 870 *M.*
Gut Nr. 13. Beſ.: Franz **Kleineidam.** Fl. 33,1 ha. — Grdſt.-R.-E. 840 *M.*
Gut Nr. 7. Beſ.: Joſef **Bieweger.** Fl. 36,8 ha. — Grdſt.-R.-E. 792 *M.*
Gut Nr. 2. Beſ.: Rich. **Paul,** Gem.-Vorſt. F 31 Laugwitz. Fl. 32,7 ha. — Grdſt.-R.-E. 772 *M.*

1250. Jenkwitz (Klein) P.T.F.E. Laugwitz (Kr. Brieg) 3,5 km; A. St. eK. Frauenhain; kK. Tempelfeld; Ag. Ohlau.

Gut. Beſ.: Joſef **Sabiſch.** F 16 Laugwitz. Fl. 78 ha. — Grdſt.-R.-E. 2901 *M.*
Gut. Beſ.: Joſef **Hubrich.** Fl. 42 ha. — Grdſt.-R.-E. 1572 *M.*
Gut. Beſ.: Oswald **Krüger.** Fl. 31 ha. — Grdſt.-R.-E. 1359 *M.*
Gut. Beſ.: Paul **Hümer.** Fl. 27 ha. — Grdſt.-R.-E. 1050 *M.*
Gut. Beſ.: Joſef **Hanſel.** Fl. 31 ha. — Grdſt.-R.-E. 1026 *M.*
Gut. Beſ.: Joſef **Wiedemann.** Fl. 25 ha. — Grdſt.-R.-E. 1002 *M.*

1251. Johnwitz, Erbſcholtiſei Nr. 1. P. T. F. E. kK. Ag. Wanſen (Kr. Ohlau) 3 km; A.St. Spurwitz; E. eK. Mechwitz 2 km. Beſ.: Alfred **Schirduan.** - F 80 Wanſen. Poſtſchkk. Breslau 31759. Fl. 97 ha. — Grdſt.-R.-E. 2500 *M.* Oldenb. Rindv. Belg. Pferde. - Rübenb.
Gut. Beſ.: Karl **Schmidt.** Fl. 22,5 ha. — Grdſt.-R.-E. 528 *M.*
Gut. Beſ.: Conrad **Schrader.** Fl. 21 ha. — Grdſt.-R.-E. 500 *M.*

1252. Klosdorf, P.T.E. Laugwitz (Kr. Brieg) 3,5 km; Ag. Wanſen; F. A.St. Klosdorf; eK Mechwitz; kK. Jauer.
Erbſcholtiſei ▯. F 15 Laugwitz.

Beſ.: Eliſabeth **Nadbyl**, geb. Seidel.
Bevollm.: Werner Nadbyl, Hptm. a. D. — 1 Beamter.*
Fl. 113,8 ha: 103,5 Acker, 7,4 Wieſen, 1,4 Holz, 1,5 Hof 2c.
Grdſt.-R.-E. 2350 *M.*
Schwarzb. Niederungsvieh.

Gut Nr. 8. Beſ.: Rich. **Stenzel.**
Fl. 40 ha. — Grdſt.-R.-E. 1145 *M.*

Gut Nr. 15. Beſ.: Franz **Bockſch.**
Fl. 34,9 ha. — Grdſt.-R.-E. 1051 *M.*

Gut Nr. 2. Beſ.: Rich. **Dierſchke.**
Fl. 38,1 ha. — Grdſt.-R.-E. 1002 *M.*

Gut Nr. 4. Beſ.: Reinh. **Seifert.**
F 22 Laugwitz.
Fl. 32,6 ha. — Grdſt.-R.-E. 982 *M.*

Gut Nr. 13. Beſ.: Bernhard **Scholz.**
Fl. 32,7 ha. — Grdſt.-R.-E 832 *M.*

Gut Nr. 11. Beſ.: Alois **Ruge.**
Fl. 38,5 ha — Grdſt.-R.-E. 830 *M.*

Gut Nr. 9. Beſ.: Alfred **Michalke.**
Fl. 29,4 ha. — Grdſt.-R.-E. 820 *M.*

Gut Nr. 7. Beſ.: Joſ. **Paul.**
Fl. 29,7 ha — Grdſt.-R.-E. 777 *M.*

Gut Nr. 10. Beſ.: Theodor **Pohl.**
Fl. 27,5 ha. — Grdſt.-R.-E. 676 *M.*

Gut Nr. 6. Beſ.: Joſ. **Schmidt.**
Fl. 19,9 ha. — Grdſt.-R.-E. 522 *M.*

1253. Kniſchwitz. P. T. eK. kK. Ag. Wanſen (Kr. Ohlau) 4 km; E. Wanſen 4, Mückendorf 4 u. Glambach 5 km; F. A. St. Kniſchwitz.

Erbſcholt. Nr. 1. Beſ.: Franz **Dierſchke.**
Fam.-Beſ. ſ. 1710. — F 96 Wanſen (Kr. Ohlau). Poſtſchkt Bresl. 24862. Bk. Volksbank Wanſen.
Fl. 80 ha. — Grdſt.-R.-E. 2360 *M.*
Schwarzb. Oſtfrieſenzucht.
Starker Hackfruchtbau.

Gut Nr 2. Beſ.: Walter **Pade.**
Poſtſchkt. Breslau 45 734.
Fl. 54 ha. — Grdſt.-R.-E. 1870 *M.*
Schwarzb. Niedersvieh. Dtſch. Edelſchw.

Gut Nr. 3. Beſ.: Carl **Hanſel.**
F 110 Wanſen (Kr. Ohlau).
Fl. 46 ha. — Grdſt.-R.-E. 1280 *M.*
Schwarzb. Oldenburger.

Gut Nr. 19. Beſ.: Eduard **Paul.**
F 67 Wanſen (Kr. Ohlau).
Fl. 45 ha. — Grdſt.-R.-E. 1126 *M.*
Schwarzb. Oſtfrieſen. — Zuckerrübenbau.

Gut Nr. 27. Beſ.: Richard **Woitaske.**
Fl. 38 ha. — Grdſt.-R.-E. 1021 *M.*
Schwarzb. Oldenburger. Schweinezucht. Warmblutpferdezucht.

Gut Nr. 26. Beſ.: Joſef **Arndt.**
Fl. 34 ha. — Grdſt.-R.-E. 971 *M.*

Gut Nr. 22. Beſ.: Oswald **Woitaske.**
F 73 Wanſen (Kr. Ohlau).
Fl. 40,5 ha. — Grdſt.-R.-E. 789 *M.*
Rote Oſtfrieſen. Schweinezucht. Kaltblutpferdezucht.

Gut Nr. 35. Beſ.: Emil **Woitaske.**
Fl. 26,7 ha. — Grdſt.-R.-E. 783 *M.*

Gut Nr. 25. Beſ.: Karl **Vogt.**
Fl. 21 ha. — Grdſt.-R.-E. 538 *M.*

Gut Nr. 4. Beſ.: Karl **Arndt.**
Fl. 21 ha. — Grdſt.-R.-E. 483 *M.*

1254. Köchendorf. P. T. E. eK. Mechwitz (Kr. Ohlau) 2 km; F. Ag. Wanſen (Kr. Ohlau) 4 km; A. St. Kniſchwitz; kK. Köchendorf.

Gut Nr. 18. Beſ.: Arthur **Kuchendorf**, Oberlt. d. R. (ehem. Huſ.-Reg. 6) a. D.
F 61 Wanſen (Kr Ohlau).
Familienbeſitz ſeit über 200 Jahren.
Bk. Schleſ. Landſchaftl. Bank in Bresl.
Poſtſchkt. Breslau 21 602.
1 Wirtſchafter*.
Fl. 75 ha. — Grdſt.-R.-E. 2500 *M.*
Schwarzb. Oſtfrieſenh. Vered. Landſchw.
Starker Hackfruchtbau. Saatgutwirtſch.

Gut Nr. 21. Beſ.: Otto **Wiedemann.**
Fl. 44 ha. — Grdſt.-R.-E. 1641 *M.*

Gut Nr. 22. Beſ.: Max **Knittel.**
F 98 Wanſen (Kr. Ohlau).
Fl. 42 ha. — Grdſt.-R.-E. 1596 *M.*

Gut Nr. 35. Beſ.: Emanuel **Marutſchke.**
Fl. 48 ha. — Grdſt.-R.-E. 1590 *M.*

Gut Nr. 10. Beſ.: Joſef **Scholz** II.
Fl. 47 ha. — Grdſt.-R.-E. 1557 *M.*

Gut Nr. 24. Beſ.: Paul **Kirſtein.**
Fl. 43 ha. — Grdſt.-R.-E. 1550 *M.*

Gut Nr. 5. Beſ.: Joſef **Fieber.**
Fl. 34 ha. — Grdſt.-R.-E. 1305 *M.*

Gut Nr. 1. Beſ.: Joſef **Wejdlich.**
Fl. 33 ha. — Grdſt.-R.-E. 1296 *M.*

Gut Nr. 17. Beſ.: Joſef **Woitaske.**
Fl. 40 ha. — Grdſt.-R.-E. 1293 *M.*

Gut Nr. 23. Beſ.: Joſef **Langner.**
Fl. 38 ha. — Grdſt.-R.-E. 1257 *M.*

Gut Nr. 9. Beſ.: Reinhold **Korſawe.**
Fl. 31 ha. — Grdſt.-R.-E. 1287 *M.*

Gut Nr. 4. Beſ.: Bernhard **Seifert.**
Fl. 33 ha. — Grdſt.-R.-E. 1239 *M.*

Gut Nr. 15. Beſ.: Joſef **Seifert** II.
Fl. 40 ha. — Grdſt.-R.-E. 1164 *M.*

Gut Nr. 29. Beſ.: Reinhold **Karbſtein.**
Fl. 35 ha. — Grdſt.-R.-E. 1095 *M.*

Gut Nr. 20. Beſ.: Joſef **Scholz** I. Fl. 32 ha. — Grdſt.-R.-E. 1080 *M.*

Gut Nr. 33. Beſ.: Bernhard **Höhne.** Fl. 34 ha. — Grdſt.-R.-E. 945 *M.*

Gut Nr. 25. Beſ.: Franz **Karbſtein.** Fl. 35 ha. — Grdſt.-R.-E. 828 *M.*

Gut Nr. 34. Beſ.: Wilh. **Seifert.** Fl. 27 ha. — Grdſt.-R.-E. 810 *M.*

Gut Nr. 19. Beſ.: Joſef **Seifert** I. Fl. 29 ha. — Grdſt.-R.-E. 807 *M.*

1255. Kontſchwitz. P. Klnb. eK. Großburg (Kr. Strehlen) 3 km; E. Wäldchen (Kr. Strehl.) 7 km; T. F. A. St. Kontſchwitz; kK. Klnb. Thomaskirch 3 km; Ag. Ohlau.

Erbſcholtiſei ▯ Nr. 1. Beſ.: Carl **Vogt,** Major d. R. a. D. (S. a. Nr. 3074). F 4 Thomaskirch (Kr. Ohlau). Bkk. Städt. Bank in Breslau. 1 Inſpektor.
Fl. 125 ha. — Grdſt.-R.-E. 2960 *M.* Beteil. an der Zuckerſiederei Brieg und der Kartoffelflockenfabrik Polwitz. Oſtpr. Kühe. Pferdez.: Belgier. Zuckerrübenbau.

Gut. ▯ Beſ.: Herbert Frhr. **v. Richthofen.** F 26 Wäldchen (Kr. Strehlen). Verwalter*: Hein.
Fl. 100 ha. — Grdſt.-R.-E. 1500 *M.*

Gut Nr. 5. Beſ.: Reinhold **Fuchs.** Fl. 40 ha. — Grdſt.-R.-E. 1080 *M.*

Gut Nr. 14. Beſ.: Wilh. **Simon.** Fl. 31,4 ha. — Grdſt.-R.-E. 744 *M.*

Gut Nr. 25. Beſitzer: **Kracker von Schwartzenfeldt.** Fl. 31,3 ha. — Grdſt.-R.-E. 697 *M.*

1256. Leiſewitz, Freigut ▯ Nr. 1. P. T. E. Leiſewitz (Kr. Ohlau); F 18 Märzdorf (Kr. Ohlau); A. St. Seiffersdorf; eK. Marſchwitz; kK. Zottwitz; Ag. Ohlau.
Beſ.: Carl **Neugebauer,** Oberlt. a. D. in Breslau 13, Kaiſer-Wilhelm-Str. 83 [F Ohle 1686] u. Sohn Richard **Neugebauer,** Rittmſtr. d. R. auf Domezko, (Nr. 4033). Familienbeſitz ſeit 1856. Inſpektor*: Hugo Meyer.
Fläche 288 ha: 262 Acker, 22 Wieſen, 1 Holz, 3 Hof ꝛc. — Grdſt.-R.-E. 7700 *M.* Schwarzb. Oſtfrieſen. Merinofleiſchſchafe.

1257. Marienau. P. T. F. St. kK. Marienau (Schleſ.); Ag. E. Wanſen 8½ km; E. Glambach und Grottkau je 9½ km; A. Kniſchwitz; eK. Ruppersdorf.

Gut Nr 2. Beſ.: A. **Gloger.** Fl. 41,9 ha. — Grdſt.-R.-E. 1422 *M.*

Gut Nr. 38. Beſ.: R. **Schmidt.** Fl. 30,3 ha. — Grdſt.-R.-E. 1240 *M.*

Gut Nr. 13. Beſ.: Joſ. **Ziebolz.** Fl. 33,7 ha. — Grdſt.-R.-E. 1201 *M.*

Gut Nr. 40. Beſ.: Albert **Höhne.** Fl. 30 ha. — Grdſt.-R.-E. 1200 *M.*

Gut Nr. 5 Beſ.: K. **Langwitz.** Fl. 36,2 ha. — Grdſt.-R.-E. 1150 *M.*

Gut Nr. 70. Beſ.: Rich. **Pfeiffer.** Fl. 41,4 ha. — Grdſt.-R.-E. 1167 *M.*

Gut Nr. 28. Beſ.: Joſef **Wiedemann.** Fl. 27,7 ha. — Grdſt.-R.-E. 1129 *M.*

Gut Nr. 61. Beſ.: Franz **Pfeiffer.** Fl 32,9 ha. — Grdſt.-R.-E. 1099 *M.*

Gut Nr. 1 Beſ: Felix **Niklaus.** Fl. 38,9 ha. — Grdſt.-R.-E. 1097 *M.*

Gut Nr. 26. Beſ.: Rich. **Wiedemann.** Fl. 28 ha. — Grdſt.-R.-E. 1071 *M.*

Gut Nr. 22. Beſ.: Joſef **Hanſel.** Fl. 28,3 ha. — Grdſt.-R.-E. 1066 *M.*

Gut Nr. 12. Beſ.: R. **Kirſtein.** Fl. 30,7 ha. — Grdſt.-R.-E. 1012 *M.*

Gut Nr. 20. Beſ.: Franz **Ziebolz.** Fl. 29,1 ha. — Grdſt.-R.-E. 988 *M.*

Gut Nr. 18. Beſ.: Th. **Wiedemann.** Fl. 28,2 ha. — Grdſt.-R.-E. 935 *M.*

Gut Nr. 67. Beſ.: Viktor **Matſchke.** Fl. 38,1 ha. — Grdſt.-R.-E. 862 *M.*

Gut Nr. 25. Beſ.: Joſ. **Hanke.** Fl. 24,1 ha. — Grdſt.-R.-E. 860 *M.*

Gut Nr. 64. Beſ.: Paul **Schibille.** Fl. 23,6 ha. — Grdſt.-R.-E. 726 *M.*

Gut Nr. 56. Beſ.: Fr. **Galke.** Fl. 23,1 ha. — Grdſt.-R.-E. 724 *M.*

Gut Nr. 10. Beſ.: Joſef **Kahlert.** Fl. 21,3 ha. — Grdſt.-R.-E. 712 *M.*

Gut Nr. 15. Beſ.: F. **Baumgart.** Fl. 19,8 ha. — Grdſt.-R.-E. 705 *M.*

Gut Nr. 57. Beſ.: Joſef **Schmidt.** Fl. 17,1 ha. — Grdſt.-R.-E. 673 *M.*

Gut Nr. 66 Beſ.: Alois **Müller.** Fl. 22,8 ha. — Grdſt.-R.-E. 669 *M.*

Gut Nr. 41. Beſ.: R. **Pfeiffer.** Fl. 22 ha. — Grdſt.-R.-E. 600 *M.*

Gut Nr. 63. Beſ.: Emanuel **Lediner.** Fl. 18,4 ha. — Grdſt.-R.-E. 595 *M.*

Gut Nr. 34. Beſ.: Franz **Pfeiffer.** Fl. 12,5 ha. — Grdſt.-R.-E. 565 *M.*

Gut Nr. 68. Beſ.: Joſef **Seifert.**
Fl. 18,6 ha. — Grdſt.-R.-E. 528 *M.*
Gut Nr. 69. Beſ.: M. **Schirdewahn.**
Fl. 18,4 ha. — Grdſt.-R.-E. 521 *M.*
Gut Nr. 24. Beſ.: R. **Langner.**
Fl. 11 ha. — Grdſt.-R.-E. 495 *M.*
Gut Nr. 53. Beſ.: Alois **Hubrich.**
Fl. 11,6 ha. — Grdſt.-R.-E. 436 *M.*

1258. Niefnig. P. E. Ag. Ohlau 6 km; Klnb. Giesdorf 1 km; A. St. Jacobine; eK. Wüſtebrieſe; F. T. kK. Niefnig.

Erbſcholt. Nr. 1. Beſ.: Berthold **Kreſſe.**
Familienbeſitz ſeit mehr als 100 Jahren.
F 4 Jacobine (Kr. Ohlau).
Girokonto 126 Ohlauer Kreisſparkaſſe.
Fl. 70 ha. — Grdſt.-R.-E. 2580 *M.*
Beteil. an d. Polwitzer Kartoffelflockenfb. u. Brieger Zuckerſiederei.
Schwarzb. Niederungsvieh.
Getreide- u. Hackfruchtbau.
Gut Nr. 18. Beſ.: Joſef **Scholz.**
F 5 Jacobine (Kr. Ohlau).
Fl. 65 ha. — Grdſt.-R.-E. 2067 *M.*
Schwarzb. Niederungsvieh.
Beteil. an Kartoffelflockenfb. Polwitz u. Zuckerſiederei Brieg.
Gut Nr. 4. Beſ.: Emil **Dirſchke.**
Fl. 45,7 ha. — Grdſt.-R.-E. 1503 *M.*

1259. Niehmen. P. Ag. E. Ohlau 10, Bhf. 8½ km; Klnb. Günthersdorf 4 km; A. St. Sitzmannsdorf; eK. Weigwitz; T. F. kK. Niehmen.

Freigut. Beſitzer: Carl **Kloſe,** Amts-Vorſt. u. Mitgl. des Kreistages u. Kreisausſchuſſes. — Familienbeſitz ſeit 1807.
Fl. 64,5 ha. — Grdſt.-R.-E. 2200 *M.*
Oldenburger Rindvieh.
Gut Nr. 14. Beſ.: W. **Langner.**
Fl. 41,5 ha. — Grdſt.-R.-E. 507 *M.*
Gut Nr. 2. Beſ.: Rich. **Nicklaus.**
Fl. 35,5 ha. — Grdſt.-R.-E. 417 *M.*

1260. Ohlau. P. T. F. E. A. St. eK. kK. Ag. Ohlau.

Freigut Annahof. F 48.
Beſ.: Franz **v. Köller,** Rittmſtr. d. L.-K., Fideikommißherr auf Reckow-Dobberphul u. Moſatz (Pommern) zu Rakau (Nr. 3774) u. Frau Eliſabeth **von Köller,** geb. Latzel, zu Annahof.
Inſpektor: Herm. Proske.
Fl. 78 ha. — Grdſt.-R.-E. 2503 *M.*
Abmelkevieh. — Tabak- u. Rübenbau.
Stadtworw. Kl. Feldſtr. 4.
Beſ.: Alfred **Vogel.** F 71.
Bfk. Raiffeiſenbank.
Fl. 56 ha. — Grdſt.-R.-E. 2026 *M.*
Rüben- u. Getreidebau.
Schwarzbuntes Niederungsvieh.
Gut Lindenſtr 19. Beſ.: F. **Dindaß.**
Fl. 48,5 ha. — Grdſt.-R.-E. 1704 *M.*
Gut Oderſtr. 17. Beſ.: W. **Strecker.** F 185.
Fl. 46 ha. — Grdſt.-R.-E. 1623 *M.*
Gut m. Kretſcham.
Beſ.: Friedrich **Damzog.** F 188.
Fl. 45,8 ha. — Grdſt.-R.-E. 1530 *M.*
Gut Lindenſtr. 15. Beſ.: Paul **Poſt.**
Fl. 29 ha. — Grdſt.-R.-E. 969 *M.*
Gut Lindenſtr. 12. Beſ.: Ernſt **Luſtig.**
Fl. 21 ha. — Grdſt.-R.-E. 657 *M.*
Gut Lindenſtr. 1. Beſ.: Otto **Feder.**
Fl. 19,5 ha. — Grdſt.-R.-E. 654 *M.*
Gut Lindenſtr. 22. Beſ.: Ferd. **Teutſcher.**
F 205 Ohlau.
Fl. 18 ha. — Grdſt.-R.-E. 645 *M.*
Gut Lindenſtr. 7. Beſ.: Kurt **Konjetzky.**
Fl. 32 ha. — Grdſt.-R.-E. 630 *M.*
Gut Lindenſtr. 20. Beſ.: Selma **Uttikal.**
Fl. 15 ha. — Grdſt.-R.-E. 519 *M.*

1261. Ohlau-Baumgarten. P. T. F 68. E. eK. kK. St. Ag. Ohlau, Bhf. 2 km.

Ritterg. u. m. Schloßvorwerk u. Plantage.
Verſuchswirtſchaft u. Lehrgut mit prakt. Lehrgange während des Sommerhalbjahres.
Beſitzer: Die **Landwirtſchaftskammer Schleſien** in Breslau 10, Mathiasplatz 5.
Verwaltung: Direktor Langner.
Rentmeiſter*: Schiller.
Poſtſchkt. Breslau 10311.
Dipl. Obſtbauinſp.*: Reiter.
1 Aſſiſtent, 1 Oberverſuchsmeiſter, 1 Verſuchsmeiſter.
Fl. 184 ha: 125 Acker, 32,5 Wieſen, 1 Weide, 1 Park, 13,5 Korbweiden, 4 Gärten, 7 Wege, Hof ꝛc.
Elektrofutter-Grubenanlage.
Schleſ. ſchwarzb. Niederungsvieh. Dtſch. Edelſchwein.
Abteilungen für exakte Verſuche:
1) Sortenvorprüfungs- und ſonſtige Kulturverſuche.
2) Düngungsverſuche mit der Vegetationsſtation der landw. Verſuchs- u. Forſchungsanſt. d. Landwirtſchaftsk.
3) Verſuchsfeld der Hauptſtelle für Pflanzenſchutz.

1262. Peiskeran (Groß). P. T. F. kK. Würben (Kr. Ohlau) 3½ km; eK. F. Groß Peiskeran; E. Leiſewitz 7

km; A. St. Quosnitz; Ag. Ohlau.

Gut Nr. 1. Beſ.: Oskar **Sternagel.** F 30 Würben (Kr. Ohlau). Fl. 56 ha. — Grdſt.-R.-E. 1600 *M.*

Gut Nr. 2. Beſ.: Wilh. **Maywald.** Fl. 41 ha. — Grdſt.-R.-E. 1400 *M.*

Gut Nr. 3. Beſ.: Otto **Klee.** F 17 Würben. Fl. 44 ha. — Grdſt.-R.-E. 1200 *M.*

Gut. Beſ.: Oskar **Geier.** F 19 Würben. Fl. 45 ha. — Grdſt.-R.-E. rd. 1100 *M.*

Gut Nr. 11. Beſ.: Ernſt **Emrich.** Fl. 36 ha. — Grdſt.-R.-E. 840 *M.*

Gut Nr. 16. Beſ.: Wilh. **Juhr.** Fl. 32,4 ha. — Grdſt.-R.-E. 720 *M.*

Gut Nr. 12. Beſ.: Paul **Maywald.** Fl. 24 ha. — Grdſt.-R.-E. 570 *M.*

Gut Nr. 23. Beſ.: Paul **Schröter.** Fl. 26 ha. — Grdſt.-R.-E. 540 *M.*

1263. Quosnitz. P.T.E. Wangern 6 km; A. St. Quosnitz; F 3. Würben (Kr. Ohlau); eK. Groß Peiskerau; Klnb. kK. Thomaskirch 4 km; Ag. Ohlau.

Rittergut. Beſ.: Kurt **Reinhard.** Familienbeſ. ſ. 1861. — 1 Inſp., 1 Aſſiſt. Fläche 149,08 ha: 138 Acker, 6 Weide, 1 Gräſerei, 1 Park u. Garten, 1,08 Hof, 2 Bahn, Wege, Gräben, Teiche ꝛc. Grdſt.-R.-E. 3660 *M.* — Schwarzb. Niederungsvieh. — Zuckerrübenbau. Kleinbahn u. Rübenniederl. (vom Rath, Schoeller & Skene in Klettendorf geh.).

1264. Radlowitz. P.T.E. Wangern 5 km; F. Klnb (Perſ.). kK. Thomaskirch (Kr. Ohlau) 4 km; A. St. Haltauf; eK. Gr. Peiskerau; Ag. Ohlau.

Freigut. Nr. 7 u. Gut Nr. 5, 10, 11 u. 14. Beſitzer: Alfred **Hoffmann.** — 1 Aſſiſt. F 11 Thomaskirch (Kr. Ohlau). Fläche 193 ha: 180 Acker, 5 Wieſen, 2 Weide, 1 Holz, 1 Garten, 4 Hof ꝛc. Grdſt.-R.-E. 4525 *M.* — Stark. Rübenb.

Erbſcholtiſei Nr. 1. Beſ.: Otto **Semper.** Familienbeſ. ſ. 1663. F 23 Thomaskirch. Fl. 62,2 ha. — Grdſt.-R.-E. 1560 *M.* 17,5 ha an Anlieger verpachtet.

Gut Nr. 5/7. Beſ.: Rob. **Reimann.** Fl. 36 ha. — Grdſt.-R.-E. 1280 *M.*

Gut Nr. 4/6. Beſ.: M. **Schibille.** Fl. 39 ha. — Grdſt.-R.-E. 963 *M.*

1265. Rosenhain. P. T. E. kK. Ag. Ohlau 2—3 km; A. St. Jätzdorf; F. eK. Roſenhain (Bz. Breslau).

Erbſcholtiſei. (m. Gerichtskretſcham). Beſ.: Georg **Floeter,** Oberlt. d. R. a. D. Familienbeſitz ſ. 1850. — 1 Aſſiſtent. Konto 84 b. d. Kommunalbank Ohlau. Fl. 142 ha: 116 Acker, 8,5 Wieſen, 2 Holz, 3 Korbweid., 4 Hof ꝛc., 8,5 Siedlungsld. Grdſt.-R.-E. 3253 *M.* — Elektr. Licht- u. Kraftanl. — Schwarzb. Niederungsvieh. — Getreide- und Kartoffelbau.

Freigut. Beſ.: Willy **Dobers,** Amtsvorſteher. F 166 Ohlau. Fl. 112 ha. — Grdſt.-R.-E. 2994 *M.* Elektr. Licht- u. Kraftanl. Motorpflug. Schwarzb. Oſtfrieſen. — Saatgutwirtſch.

Gut Nr. 8. Beſ.: Richard **Bresler.** F 253 Ohlau. Poſtſchkt. Bresl. 24521. Bkk. Kommunalb. f. Schleſ. Fil. Ohlau. Fl. 58 ha — Grdſt.-R.-E. 1500 *M.*

Gut Nr. 11. Beſ.: Emil **Floeter.** Fl 50 ha. — Grdſt.-R.-E. 1369 *M.*

Gut Nr. 6. Beſ.: G. **Hinke.** F 51 Ohlau. Fl. 39,5 ha. — Grdſt.-R.-E. 1182 *M.*

Gut Nr. 10. Beſ.: R. **Kuschnig.** F 231 Ohlau. Fl. 37 ha. — Grdſt.-R.-E. 1051 *M.*

Gut Nr. 9. Beſ.: Fritz **Wenzel.** F 89 Ohlau. Fl 42 ha. — Grdſt.-R.-E. 1020 *M.*

Gut Nr. 14. Beſ.: Herm. **Tschech.** Fl. 34 ha. — Grdſt.-R.-E. 1000 *M.*

Gut Nr. 56. Beſ.: Adolf **Kille.** Fl. 22,7 ha. — Grdſt.-R.-E. 833 *M.*

Gut Nr. 3. Beſ.: Ewald **Gritschke.** F 228 Ohlau. Fl. 32 ha. — Grdſt.-R.-E. 700 *M.*

Gut Nr. 15. Beſ.: Julius **Giersberg.** Fl. 25,5 ha. — Grdſt.-R.-E. 671 *M.*

Gut Nr. 7. Beſ.: Paul **Schwiebode.** Fl. 23 ha. — Grdſt.-R.-E. 597 *M.*

Gut Nr. 16. Beſ.: Franz **Schwiebode.** Fl. 15,5 ha. — Grdſt.-R.-E. 456 *M.*

1266. Runzen. P. A. St. Guſten (Kr. Ohlau) 2—3 km; T. F. Runzen; E. Ohlau 11, Wäldchen 13 km; Klnb. Thomaskirch u. Polwitz je 3 km u. Runzen (nur Fracht); eK. Wüſtebriefe; kK. Thomaskirch; Ag. Ohlau.

Erbſcholt. Nr. 1 u. Gut Nr. 6. Beſ.: Alfred **Klee.** — Familienbeſ. ſ. 1810. F 12 Thomaskirch (Kr. Ohlau). Poſtſcheckkonto Breslau 42582. Fl. 93,24 ha. — Grdſt.-R.-E. 3061 *M.* Beteiligung an der Brieger Zuckerſiederei und der Polwitzer Kartoffelflockenfb. — Schwarzb. ſchleſ. Niede-

rungsvieh (Herdb.). Dtsch. Edelschwein (Herdb.), Zuchttierverk. – Zuckerrübenb.
Gut. Bes.: August **Illner.**
Postschkt. Breslau 58368.
F 27 Thomaskirch (Kr. Ohlau).
Fl. 76,5 ha. — Grdst.-R.-E. 2247 *M.*
Gut. Bes.: vw. Frau Bertha **Scholz,** geb. Simon. Postschkt. Breslau 74526.
F 10 Thomaskirch (Kr. Ohlau).
Bkt. Schles. Bankverein.
Fl. 51 ha. — Grdst.-R.-E. 1808 *M.*
Schwarzbunte Ostfriesen.
Gut. Bes.: Georg **Scholz.**
F 14 Thomaskirch (Kr Ohlau).
Fl. 49,5 ha. — Grdst.-R.-E. 1609 *M.*
Gut. Bes.: Oskar **Kille.**
Fl. 53 ha. — Grdst.-R.-E. 1509 *M.*
Dampfmolkerei (verp. an Alois Werner).
Schwarzbunte Ostfriesen.
Gut Nr. 2. Bes.: Oswald **Simon** in Poppelwitz (Nr. 1035).
F 36 Thomaskirch.
Verwalter*: Emil Breiler.
Fl. 39 ha. — Grdst.-R.-E. rd. 1200 *M.*

1267. Schockwitz, Freigut ▯ Nr. 2. P. T. F 3. E. Kattern (Kr. Breslau) 4,5 km; A. St. Rohrau; eK. Sillmenau; kK. Rothsürben; Ag. Ohlau.
Besitzer: Prätorius Frhr **v. Richthofen** auf Boguslawitz (Nr. 131).
1 Verwalter*.
Fl. 108,9 ha. — Grdst.-R.-E. 2794 *M.*

1268. Schwoika. P. T. kK. Würben (Kr. Ohlau) 4½ km; eK. Gr. Peiskerau; T. F. Schwoika; E. Wangern u. Leisewitz 6—8 km; A. St. Quosnitz; eK. Gr. Peiskerau; Ag. Ohlau.
Freig. Nr. 6. Bes.: Gustav **Sternagel.**
F 18 Würben (Kr. Ohlau).
Fl. 78,2 ha. — Grdst.-R.-E. 2391 *M.*
Gut. Bes.: Artur **Lobe.** — Fam.-Bes. s. 1503.
F 20 Würben (Kr. Ohlau).
Fl. 42,2 ha. — Grdst.-R.-E. 1380 *M.*

1269. Stannowitz. P. T. F. eK. kK. Ag. Ohlau 5,5 km; E. Leisewitz 2 km; A. St. Stannowitz.
Freie Erbscholtisei ▯. Besitzerin: Amtsrat **Eisfeldt-Herrmann**'sche **Stiftung** in Breslau (Regierungsgebäude).
Inspektor*: Paul Rum. F 143 Ohlau.
Stiftsgutkasse: Postschkt. Brsl. 4505.
Fläche 250 ha: 175,33 Acker, 44,25 Wiesen, 0,25 Wasser, 1,22 Park, 2,17 Garten, 21,78 Weidenkultur., 5 Hof ꝛc.
Grundst.-R.-E. 5145 *M.*
Rüben- und Flachsbau.
Gut Nr. 12. Bes.: Berth. **Hansel.**
Fl. 42 ha. — Grdst.-R.-E. 1009 *M.*
Gut Nr. 20. Bes.: Berthold **Fest.**
Fl. 37 ha. — Grdst.-R.-E. 917 *M.*
Gut Nr. 14. Bes.: Helene **Zehler.**
Fl. 26 ha. — Grdst.-R.-E. 732 *M.*
Gut Nr. 8. Bes.: Alois **Miserre.**
Fl. 21 ha. — Grdst.-R.-E. 582 *M.*
Gut Nr. 9. Bes.: Wilh. **Langner.**
Fl. 20 ha. — Grdst.-R.-E. 519 *M.*
Gut Nr. 49. Bes.: Jul. **Miserre.**
Fl. 21 ha. — Grdst.-R.-E. 516 *M.*
Gut Nr. 1. Bes.: Franz **Miserre.**
Fl. 18 ha. — Grdst.-R.-E. 441 *M.*

1270. Steine (Deutsch). P. T. E. Ag. kK. Ohlau 5 km; F. Deutsch Steine; E. Linden 3½ km; A. St. Thiergarten; eK. Rosenhain.
Gut Nr. 1. Bes.: Paul **Mittmann.**
Fl. 34 ha. — Grdst.-R.-E. 853 *M.*
Gut Nr. 3. Bes.: Rob. **Hanusa.**
Fl. 35,45 ha. — Grdst.-R.-E. 800 *M.*
Gut Nr. 2. Bes.: Franz **Geschwinde.**
Fl 19 ha. — Grdst.-R.-E. 438 *M.*

1271. Thomaskirch. P. T. F. kK. Klnb. Thomaskirch (Kr. Ohlau); E. Wäldchen 7 km; A. St. Kontschwitz; eK. Wüstebriese; Ag. Ohlau.
Gut Nr. 3. Bes.: Franz **Kresse.**
Schon vor d. 30 j. Kriege im Bes. d. Fam.
F 33 Thomaskirch (Kr. Ohlau).
Fl. 52,5 ha. — Grdst.-R.-E. 1448 *M.*
Schwarzb. Ostfriesen. — Rübenbau.
Gut. Bes.: Franz **Langner.**
F 28 Thomaskirch.
Fl. 38 ha. — Grdst.-R.-E. 1053 *M.*
Gut. Bes.: Reinh. **Schreiber.**
Fl. 40 ha. — Grdst.-R.-E. 1050 *M.*
Gut. Bes.: Alois **Bieweger.**
Fl. 32 ha. — Grdst.-R.-E. 915 *M.*
Gut. Bes.: Ulavia **Gloger.**
Fl. 37 ha. — Grdst.-R.-E. 906 *M.*
Gut. Bes.: Paul **Marnschke** II.
Fl. 29 ha. — Grdst.-R.-E. 846 *M.*
Gut. Bes.: Julius **Langner.**
Fl. 35 ha. — Grdst.-R.-E. 834 *M.*
Gut. Bes.: Reinh. **Karrasch.**
Fl. 35 ha. — Grdst.-R.-E. 810 *M.*
Gut. Bes.: Franz **Golsch.**
Fl. 31 ha. — Grdst.-R.-E. 735 *M.*

Gut. Beſ.: Joſef **Zimmermann.**
F 29 Thomaskirch. – Familienbeſ. ſ. 1700.
Fl. 27 ha. — Grdſt.-R.-E. 619 *M.*
Angeſchloſſen der Kartoffelflockenfabrik Polwitz. — Zuckerrübenbau.

Gut. Beſ.: Anna **Heiſig.**
Fl. 21 ha. — Grdſt.-R.-E. 510 *M.*

1272. Weisdorf. P. A. St. Guſten (Kr. Ohlau) 2,5 km; T. F. Weisdorf (Kr. Ohlau); E. Wanſen 8,5 km; Klnb. Thomaskirch 2—5, ſ. Frachtgt. Runzen 1 km; eK. Wüſtebrieſe; kK. Thomaskirch; E. Ag. Ohlau 16,5 km.

Erbſcholt. Nr. 1. Beſ.: Bernhard **Rother.** Hauptmann der R.-Feldart. a. D. in Tſchanſchwitz (Nr. 1564).
F 7 Thomaskirch (Kr. Ohlau).
Inſpektor*: Joſeph Fladauſch.
Fl. 117 ha. — Grdſt.-R.-E. 3350 *M.*
Aktionär der Strehlener Zuckerfabrik. Beteil. an d. Molkerei Guſten u. d. Kartoffelflockenfabr. Polwitz. – Zucht: ſchwarzb. Oſtfrieſ., weiße Edelſchweine (Ferkelverkauf). — Weizen- u. Rübenb.

Gut Nr. 3, 4 u. 8. Beſ.: Max **Gregor.**
F 2 Thomaskirch (Kr. Ohlau).
Fl. 95 ha. — Grdſt.-R.-E. 2666 *M.*
Beteil. an Molkereigenoſſ. Guſten.

Gut Nr. 7. Beſ.: Arthur **Kuſche.**
F 13 Thomaskirch (Kr. Ohlau).
Fl. 58,7 ha. — Grdſt.-R.-E. 1938,5 *M.*
Beteil. an Molkerei Guſten u. Kartoffelflockenfabrik Polwitz. — Rübenbau.

Gut Nr. 2. Beſ.: Arthur **Klee.**
Familienbeſitz über 120 Jahre.
F 35 Thomaskirch (Kr. Ohlau).
Fl. 59 ha. — Grdſt.-R.-E. 1890 *M.*
Beteil. an Molkerei Guſten u. Elektrizitätsgenoſſ. Weisdorf-Churſangwitz.

Gut Nr. 6. Beſ.: Georg **Jeltſch.**
Familienbeſitz ſeit 1847.
Fl. 53 ha. — Grdſt.-R.-E. 1417 *M.*
Beteil. a. Molker. Guſten. Gaſthaus (verp. an Aug. Schenk). Weizen- u. Rübenb.

Gut Nr. 5. Beſ.: Oswald **Bresler.**
Fl. 42 ha. — Grdſt.-R.-E. 1044 *M.*

1273. Würben. P. T. F. kK. Würben (Kr. Ohlau); E. Leiſewitz 5½ km; Klnb. A. St. Polwitz 3 km; Ag. Ohlau 9½ km; eK. Marſchwitz.

Gut Nr. 42. Beſ.: Reinhold **Steiff.**
Poſtſchk. Breslau 78228
Fl. 46,5 ha. — Grdſt.-R.-E. 1277 *M.*
Schwarzb. Oſtfrieſ. Vered. Landſchwein.

1274. Wüſtebrieſe. P. T. F. A. St. Guſten (Kr. Ohlau); E. Ag. Ohlau 10,7 km. eK. Wüſtebrieſe; kK. Thomaskirch.

Gut Nr 1. Beſ.: Ww. Frau **Fuchs.**
Fl. 52 ha. — Grdſt.-R.-E. 2253 *M.*

Gut Nr. 2. Beſ.: Rich. **Sternagel.**
Fl. 26 ha. — Grdſt.-R.-E. 987 *M.*

1275. Zottwitz. P. T. F. St. kK. Zottwitz; E. Leiſewitz 2 km; A. Seiffersdorf; eK. Marſchwitz; Ag. Ohlau.

Bauergut Nr. 67.
Beſ.: Friedr. **Scholz-Babiſch,** Oberlt. a. D. in Rohrau (Nr. 1217). — Poſtſchk. Breslau 38623. — Inſp.*: Gaebel.
Fl. 100 ha. — Grdſt.-R.-E. 2386 *M.*
Starker Flachs- u. Hackfruchtbau. Flachsſchwingerei.

Gut. Beſ.: M. **Lugan.**
Fl. 62 ha. — Grdſt. R.-E. 1386 *M.*

Gut. Beſ.: Joſ. **Beninde.**
Fl. 40 ha. — Grdſt.-R.-E. 1239 *M.*

Gut. Beſ.: Alfred **Morawe.**
Fl. 40 ha. — Grdſt.-R.-E. 1026 *M.*

Gut. Beſ.: Reinhard **Schölzel.**
Fl. 34 ha. — Grdſt.-R.-E. 828 *M.*

Gut. Beſ.: Emilie **Bieweger.**
Fl. 29 ha. — Grdſt.-R.-E. 768. *M.*

Gut. Beſ.: Franz **Schölzel.**
Fl. 23 ha. — Grdſt.-R.-E. 657 *M.*

Gut. Beſ.: Aug. **Roſſa.**
Fl. 18 ha. — Grdſt.-R.-E. 546 *M.*

Gut. Beſ.: Joſ. **Scholz.**
F 15 Märzdorf (Kr. Ohlau).
Fl. 18 ha. — Grdſt.-R.-E. 513 *M.*

15. Kreis Reichenbach.

Größe: 362,056 Quadrat-Kilometer. — Einwohner: 66 898. — Landgemeinden: 45. — Gutsbezirke: 42. — Amtsbezirke: 28. — Städte: Reichenbach i. Schleſ. mit 15 305 und Langenbielau mit 17 717 Einwohnern. – Viehſtand: 4192 Pferde, 12 130 Stück Rindvieh, 7243 Schafe, 14 916 Schweine, 4274 Ziegen. — Lage: im ſüdlichen Teile des Regierungs-

bezirks zwischen dem Eulengebirge (1014 m), den Költschenbergen (470 m) und den Geiersbergen (679 m). — Die Güter gehören zur Schweidnitz-Jauerschen Fürstentums-Landschaft. — Bodenbeschaffenheit: in dem Tale zwischen den Gebirgen vorzüglich, auf den Höhen weniger ertragsfähig; der durchschnittliche Grundsteuer-Reinertrag beträgt pro Hektar Acker: 28,98 *M*, Wiese: 34,07 *M*, Wald: 7,83 *M*. Von der Gesamtfläche sind: 235,13 qkm Acker, 29,80 qkm Wiesen, 74,08 qkm Holz. — Gewässer: der Hauptfluß ist die Peile (Nebenfluß der Weistritz), ferner sind Bäche: Grenzbach, Biele, Rothwasser, Klinkenbach, Peterswaldauer Wasser, Klaumnitzbach, Hahnbach, Faulebach. — Eisenbahnen: die Eisenbahn Raudten—Camenz mit den Stationen: Faulbrück, Reichenbach Niederstadt, Reichenbach (Schles.), Ndr. Peilau und Gnadenfrei; die Zweigbahnen Reichenbach — Ober Langenbielau mit den Stationen Reichenbach (Schles.), Langenbielau und Ober Langenbielau und Gnadenfrei —Nimptsch mit der Station Gnadenfrei; Eulengebirgsbahn (Kleinbahn Reichenbach—Mittelsteine—Wünschelburg) mit den Stationen: Reichenbach (Schles.), Nieder Peterswaldau, Mittel Peterswaldau, Hilfenvorwerk, Ober Peterswaldau, Ober Langenbielau (Gemeinschaftsbahnhof mit der Staatsbahn), Steinhäuser, Neubielau, Weigelsdorf.

Maschinenbauanstalten in Ober Peilau I und Reichenbach; Mehlmühlen in Reichenbach, Langenbielau, Neudorf, Peterswaldau, Steinseifersdorf u. Weigelsdorf; Dampfsägemühlen in Költschen, Langenbielau, Peilau I, Steinkunzendorf u. Reichenbach; Stärkefabrik in Steinkunzendorf; Brauereien in Langenbielau u. Reichenbach; Molkereien in Reichenbach, Dreißighuben, Faulbrück, Girlachsdorf, u. Peilau Oberhof. — Mit elektrischer Energie wird der größte Teil des Kreises von dem Elektrizitätswerk Schlesien AG. in Breslau 1 und der nördlich von Reichenbach gelegene Teil mit 15 Ortschaften durch die Überlandzentrale Mittelschlesien G. m. b. H. in Striegau versorgt.

Bildungsanstalten in Reichenbach: Realgymn., Lyzeum, kaufm. u. gewerbl. Fortbildungsschule, landwirtsch. Wintersch.; in Gnadenfrei: Landwirtschaftliche Frauenschule u. Mädch.-Erziehungsanstalt der Brüdergemeine; in Langenbielau: Realprogymnasium, Fachschule für Textilindustrie u. kaufm. u. gewerbl. Fortbildungsschule.

Kreisstadt Reichenbach (Schles.).

Landgericht: Schweidnitz. Amtsgericht: Reichenbach.

Landrat [F 1380, u. 1381]: Graf **von Degenfeld-Schonburg.**
Kreisobersekretär: **Hasse.**
Versicherungsinspektor: **Galle.**
Kreissekretär: **Dittmann.**
Kreiskasse: Oberrentm. **Nitsche,** Rechn.-Rat.
Kreisausschuß [F 1380/81]: **Badermann,** Bürodirektor; **Bauke, Zielinski, Denke, Hilbich,** Kreisausschußobersekretäre.
Kreisbaumeister [F 1380/1]: **Feldmann.**

Kreiskommunal- und Kreissparkasse [F 1380/1]: **Kühnel** Kassenoberinspektor; **Schirmer** u. **Müntner**, Kassenobersekr.
Kreisarzt: Dr. **Müller**, Med.-Rat.
Kreistierarzt [F 1154]: **Peters**, Veterinärrat.
Katasterdirektor: **Kupke**.
Kreisschulrat [F 1380/1]: Dr. **Jänicke**.
Gewerbeaufsichtsamt [F 1272]: **Ripberger**, Gewerberat.
Finanzamt [F 657]: Dr. **Fischer**, Ober-Reg.-Rat; **Schönfelder** u. **Hempel**, Regierungsräte. — **Schumann**, Obersteuerinspekt., **Neutwich**, Steuerinsp., **Meschkat**, **Hesse**, **Großmann**, **Schreier**, **Baron**, **Frank** u. **Walter**, Obersteuersekretäre.
Finanzkasse: St.-Insp. **Spitze**, Rendant.
Kulturamt in Schweidnitz.
Hochbauamt in Schweidnitz.

I. Selbständige Gutsbezirke.

1276. Ernsdorf (Klinkenhaus), Rittergut ▯ m. **Hebendorf** Nr. 1 (Reichenbach). P. T. F 236. E. A. St. eK. kK. Ag. Reichenbach (Schles.) 0,5 km.
Besitzer: Guido **Bartsch**.
Inspektor*: Oskar Burghard.
Fläche 156 ha: 143 Acker, 7 Wiesen, 1 Wasser, 1 Weide, 4 Hof ꝛc.
Grundst.-R.-E. 5440 *M.*
Silbergraue Holländer Rasse.

1277. Ernsdorf (Lehngut), Ritterg. P. T. F 447. E (Oberst.). A. St. eK. kK. Ag. Reichenbach (Schles.) 1 km.
Besitzer: Richard **Hanke**.
Familienbesitz seit 1870.
Fläche 46,3 ha: 40 Acker, 4,3 Wiesen, 2 Garten, Hof ꝛc.
Grundst.-R.-E. 1608 *M.*
Rindviehzucht: Schwarzb. Ostfriesen.

1278. Faulbrück (Nieder), Rittergut ▯ (**Lindenhof**) m. Rustikalbes. P. T. F 23. E. A. St. Faulbrück (Kr. Reichenbach, Schles.), Bhf. 2 km; eK. kK. Kgl. Grädit; Ag. Reichenbach.
Besitzer: Richard Frhr. **v. Richthofen**, Regierungsassessor a. D.
Inspektor*: Siegert, Lindenhof.
Rentmstr.*: Stahn, Lindenhof.
1 Gärtner*.
Fläche 212,5 ha: 185,5 Acker, 14,5 Wiesen, 8,5 Weide, 0,5 Holz, 1 Garten, 2,5 Hof ꝛc.
Grundst.-R.-E. 6530 *M.*
Steinbruch: Pächter Pohl, Ludwigsdf.

1279. Faulbrück (Mittel), Rittergut ▯ (**Tapphof** u. **Schäfereihof**) m. Rustikalbes. P. T. F 1 (Gut) u. 11 (Zieg.). E. A. St. Faulbrück (Kr. Reichenbach, Schles.), Bhf. 1 km; eK. kK. Kgl. Grädit; Ag. Reichenbach.
Bes.: Richard Frhr. **von Richthofen**, Reg.-Ass. a. D. auf Ndr. Faulbrück. Familienbesitz seit 1870.
Oberinspektor*: Boy, Tapphof.
1 Assistent, 1 Rechnungsführer.
Fläche 557,5 ha: 473,5 Acker, 46 Wiesen, 10 Weide, 1,5 Wasser, 1,5 Park, 1 Holz, 12 Garten, 12 Hof ꝛc.
Grundst.-R.-E. 18 136 *M.*
Dampfzieg. (Ziegelmstr Ruhm). Dampfmolkerei (Pächter: Ziegler).
Schwarzb. Ostfriesenherde (Herdbuch), Bullenverkf. Rembouilletschafherde.

1280. Faulbrück (Ober), Ritterg. ▯ m. Mühlgut **Mittel Faulbrück** und Rustikalländereien. P. T. E. A. St. Faulbrück (Kr. Reichenbach, Schles.); F 349. Ag. Reichenbach (Schles.); eK. kK Kgl. Grädit.
Bes.: Ulrich Frhr. **von Richthofen**, Lt. a. D. (ehem. Leibkür.-Reg. Nr. 1).
Familienbesitz seit 1870.
Rentamt in Gäbersdorf (Nr. 1623).
Inspektor*: Rudolf Bischoff.
Fläche 212 ha: 178 Acker, 24 Wiesen, 1 Holz, 6 ha Wasser, 3 Hof ꝛc.
12 ha in Parzellen verpachtet.
Grdst.-R.-E. 5858 *M.* — Schwarzb. Ostfriesenherde (Herdbuch). Beteil. an der Zuckersiederei Gutschdorf und der Zentralmolkerei Reichenbach. — Anerk. Lehrstelle der Landwirtschaftskammer.

1281. Girlachsdorf (Nitschkescher Anteil), Rittg. ▯ m. Vorw. **Oberhof** u. Rustikalbes. P. T. A. St. kK. Girlachsdorf (Kr. Reichenbach, Schl.); F 112. E. eK. Nimptsch 4 km; E. Gnadenfrei 5 km; E. Ag. Reichenbach 9 km.
Bes.: Verw. Frau Margarethe **Nitschke**, geb. Schroeter.
Familienbesitz seit 1840.
Postschtk. Breslau 1402.
Btk. Schles. Landschaftl. Bank, Breslau.
Pächter u. Generalbevollm.: Karl

Heinrich Schroeter, Oberlt. a. D.
Postschkt. Breslau 60171.
Bkt. Kommunalbk. Reichenbach (Schl.).
Gutsverwaltung
Postschkt. Breslau 75660.
Bkt. Kommunalbank Reichenbach.
Inspektor*: Scholz. — 1 Förster*, 1 Gärtner*, 1 Waldwärter.*
Fläche 468 ha: 237 Acker, 28 Wiesen, 192 Holz, 2 Park, 3 Gärten, 1 Wasser, 5 Wege, Hof ꝛc.
Grdst.-R.-E. 7739 *M.*
Basaltsteinbruch (Pächter: Fritz Oelsner in Breslau 18, Frobenstr. 9).
Schwarzb. Niederungsvieh (Herdbuch). Engl. Fleischschafe, Typ Hampshire.

1282. Güttmannsdorf, Erblehn ▯ mit Forstbezirk **Klein Güttmannsdorf** u. d. Vorwerk. **Marienhof** u. **Neues Vorwerk,** P. T. F 162 (Schloß) u. 80 (Wirtschaftsamt). eK. Ag. Reichenbach (Schles.) 3,5 km; E. Reichenbach 5, Ndr. Peilau 5 km; A. St. kK. Güttmannsdorf.
Besitzer: Kuno **von Portatius,** Kais. Legationsrat a. D. u. Landesältester. Postschkt. Breslau 4837 (nur pers.). Bkt. Kommunalbank f. Schles. Zweigstelle Reichenbach.
Inspektor*: Pietrusky — 2 Assist.
Rentmeister*: Illner. — 1 Brennereiverw.*, 1 Gärtner*, 1 Först.*, 1 Waldw.
Fl. 855 ha: 420 Acker, 74 Wiesen, 16 Weideland, 6 Wasser, 12 Park u. Gärt., 315 Holz, 12 Wege, Hof ꝛc.
Grdst.-R.-E. 16279 *M.*
Spiritusbrennerei. Elektr. Strom vom Elektrizitätswerk Schlesien. Beteil. an d. Zentralmolkerei Reichenbach u. d. Flachsaufbereitungsanstalt Tschirne b. Breslau, dem Landwirtsch. Syndikat Reichenbach (s. Nr. 345) u. dem Versuchsring Dr. Ziernberg (s. Nr. 236).
Schwarzbunt. Niederungsvieh. Merinofleischschafe. Zucht d. edl. halbbl. Pferd.

1283. Guhlau, Ritterg. ▯ m. Kol. **Johannisthal** u. Rustikalbes. i. Guhlau und **Girlachsdorf,** fideikommissar. Substitut (seit 1854). P. T. F 180. eK. Nimptsch 4 km; E. Großwilkau 4 km; A. St. kK. Girlachsdorf; Ag. Reichenbach.
Besitzer: Ernst Wilh. **von Prittwitz und Gaffron.** Familienbesitz seit 1821.
Generalbevollm.: Mutter des Bes. Erna von Prittwitz u. Gaffron, geb. Freiin von Fricks.
Postschkt. Breslau 30264.
Revierförster*: Hornik, Fhs Sandmühle b. Nimptsch.
Pächterin: Gisela Frfr. v. Canitz u. Dallwitz auf Pristram (Nr. 973).
Inspektor: Mroß.
Fläche (einschl. 14 ha Rustikalpertinentien) 340 ha: 180 Acker 21 Wiesen, 7 Weide, 113 Holz, 4 Wasser, 4 Park u. Garten, 7 Hof ꝛc.
Grdst.-R.-E. 8076 *M.* — Rübenbau.
Schles. Rotvieh, schwarzw. Ndrgsvieh.

1284. Hennersdorf, Majorat ▯ m. Gerichtskretscham. P. T. F. A. St. eK. Hennersdorf (Kr. Reichenb., Schles.); E. Faulbrück 6 km; Ag. Reichenbach; kK. Költschen.
Bes.: Ernst Wilhelm **v. Prittwitz und Gaffron** auf Guhlau.
Generalbevollm. wie bei Nr. 1283.
Fläche 167,3 ha: 150,6 Acker, 8,5 Wiesen, 1,3 Weideland, 0,6 Wasser, 6,3 Park, Garten, Hof ꝛc.
In Parzellen verpachtet.
Grundst.-R.-E. 5968 *M.*
Schloßpächter: Major von Lieres und Wilkau. F 19 Großwierau (Kr. Schweidnitz).

1285. Höfendorf, Ritterg. P. T. F 422. E. eK. kK. Ag. Reichenbach (Schles.) 2,5 km; E. Nieder Peilau 1 km; A. St. Nieder Peilau (Schlössel).
Bes.: Major a. D. Martin **Messerschmidt** in Hirschberg (Schles.), Steinstr. 8. Familienbesitz seit 1862.
Pächter: Herbert Sperling, Hptm. d. R. a. D., Postschkto. Bresl. 51014.
Inspektor: Herm. Nowak.
Fläche 90 ha: 76 Acker, 8 Wiesen, 1 Weide, 1,25 Garten, 3,75 Wege, Hof ꝛc.
Grundst.-R.-E. 2781 *M.* — Schwarzw. Ostfriesenherdbuchherde. Stammzucht d. dtsch Edelschweins. — Rüben- und Kartoffelsaatgutwirtschaft. Daneben Nachbau von Originalsaaten.

1286. Kuchendorf, Ritterg. ▯ m. Rustikalbesitz in **Ndr. Langseifersdorf.** P. T. St. kK. Nieder Langseifersdorf 2,5 km; F 8. A. Schlaupitz; E. Heidersdorf 7, Reichenbach 12 km; eK. Ober Panthenau; Ag. Reichenbach.
Besitzer: Günther Frhr. **von Zedlitz u. Leipe**'sche Erben (verfüggsber. Frau Baronin v. Zedlitz).

Generalbevollm.: Graf von Seidlitz-S. auf Olbersdorf (Nr. 1300 ff.).
Inspektor*: Springer.
Fläche 275,3 ha: 196 Acker, 30,5 Wiesen, 39,3 Holz, 4,7 Gärten, 1,8 Wasser, 3 Hof ꝛc. — Grdst.-R.-E. 8358 M.
Beteil. an Zuckerfabrik Strehlen und Dampfmolkerei in Reichenbach.
Schwarzb. Ostfriesen-Zuchtherde.

1287. Langseifersdorf (Ober), Gutsbez. (z. Majorat Hennersdorf geh.) m. Rustikalg. Nr. 29 (22,6 ha). P. T. kK. Nieder Langseifersdorf 1 km; E. Ag. Reichenbach 10 km; F 6 (Pächter) Großwierau (Kr. Schweidnitz); A. St. eK. Hennersdorf.
Bes.: Ernst Wilhelm **von Prittwitz u. Gaffron** auf Guhlau.
Generalbevollm. wie bei Nr. 1283.
Revierförst.*: Maluche. — 1 Hilfsförst.
Pächter d. Ldw.: Fritz Günther von Tschirschky u. Bögendorff in Költschen (Nr. 1317).
Oberinsp.*: Busch (zugl. f. 1316/18).
Inspektor: Mlietzke.
Fläche 481,3 ha: 265,7 Acker, 24,2 Wiesen, 5,6 Weideland, 168,8 Holz, 1,8 Wasser, 3,7 Park, Gärten, 11,5 Hof ꝛc.
Grundst.-R.-E. 10 182 M.
Schwarzb. Ostfriesen. Schweinezucht.
Angeschl. d. Ldw. Syndikats Reichenbach (s. Nr. 345) u. dem Versuchsring Dr. Ziernberg (s. Nr. 236).

1288. Neudorf, Ritterg., best. aus den Dominien **Oberhof,** (Schloßhof u. Mittelhof) u. **Niederhof.** P. T. F. Faulbrück (Kr. Reichenbach, Schles.); A. St. Neudorf (Eule); E. Faulbrück 3, Reichenbach 4 km; eK. kK. Ag. Reichenbach.
Besitzer: Alexander Graf **von Perponcher-Sedlnitzky,** Rittmeister a. D. F 202 Reichenbach (Schles.).
Generalbevollm.: von Heemskerck, Maj. a. D. i. Schloß Militsch (Nr. 540 ff.).
Pächter von Oberhof (348 ha): Bernhard Hagenguth. — 2 Beamte. F 139 Reichenbach (Schles.).
Pächter von Niederhof (227 ha): Christoph Even. — 1 Beamter. F 138 Reichenbach (Schles.).
Rindviehz. — Rüben- u. Weizenbau.
Fläche 580 ha: 511 Acker, 29 Wiesen, 7 Weideland, 4 Park, Gärten, 12 Holz, 17 Hof ꝛc. — Grdst.-R.-E. 15 606 M.
Dampfziegelei (Pächter: E. Reich).

1289. Peilau Schlösselhof, Rittg. m. 1 Mühlengrdst. in Ndr. Peilau Schlössel, u. 1 Gut in Nieder Mittel Peilau (35 ha). P. T. E. Nieder Peilau (Eule) 1 km; F 238 (Dom.) u. 400 (Schloß). Ag. Reichenbach (Schles.) 4 km; A. St. Nieder Peilau Schlössel; eK. Peilau; kK. Nieder Mittel Peilau.
Besitzer: Hans Wolfgang **Rupprecht,** Referend. a. D., Lt. d. L.-Feldart. a. D. Familienbesitz seit 1808.
Inspektor*: Josef Röcker.
Rentmeister*: Buchmann. 1 Assistent. 1 Obergärtner.
Fläche 323,8 ha: 265 Acker, 32,9 Wiesen, 8,4 Weide, 1,1 Holz, 1,2 Wasser, 6,7 Park u. Gärten, 8,5 Hof ꝛc.
Grdst.-R.-E. 9675 M.
Beteil. an Zentralmolkerei Reichenbach, Elektrizitätsgenossenschaft Peilau u. Dampfpfluggenossenschaft Peilau.
Rindvieh: rotbunte Ostfriesen, Bullenverk. Schafe: Merino, Bockverk., große Figuren, edle Wolle. — Obstbau. Frühgemüsebau. Zuckerrübensamenb.

1290. Peilau (Nieder Mittel), Rittg. P. E. Nieder Peilau (Eule) 1, Bhf. 2,5 km; F 201. Ag. Reichenbach (Schles.) 5 km; T. kK. Ndr. Mittel Peilau; A. St. Ndr. Peilau Schlösselhof; eK. Peilau.
Bes.: Konrad **Kemmler.**
Inspektor: Mende.
Fläche 280 ha: 251 Acker, 21 Wiesen, 2 Wasser, 4 Park u. Gärten, 2 Hof ꝛc. (50 ha in Parz. verp.),
Grundst.-R.-E. 8742 M. — Rotb. Ostfriesenherde. — Rüben-, Gerste- und Weizenbau. — Mitglied d. Zentralmolkerei Reichenbach, d. Zuckerfb. u. Dampfpfluggenoss. Heidersdorf und d. Elektrizitätsgenoss. Peilau.

1291. Peilau roter Hof, Ritterg. m. Vorw. **Weißer Hof** u. Rustikalbes. P. T. F 11 (Herrenh.) u. 31 (Wirtschaftsamt) u. 54 (Forstverw. Fischerberg) Gnadenfrei; E. Gnadenfrei 5, Nieder Peilau 4,5 km; A. St. Mittel Peilau; eK. Peilau; kK. Nieder Mittel Peilau; Ag. Reichenbach.
Bes.: Wilh. **Dierig** in Mittel Peilau u. Fabrikbes. Dr. Wolfgang **Dierig** in Oberlangenbielau.

Insp.*: Herm. Geike.
2 Assistenten, 1 Förster*.
Fläche 549,3 ha: 349,3 Acker, 61,2 Wiesen u. Koppeln, 8,5 Weide, 110,9 Holz, 4,4 Gärten, 5,2 Wasser, 9,8 Unl., Hof 2c.
Grdst.-R.-E. 13059 M. — Stammherde d. schles. schwarzb. Niederungsviehes, Bullenverkauf. Oldenb. Fohlenzucht. Engl. Fleischschafherde (im Schles. Schafzüchterverbande), Bockverkauf. Weidewirtsch. Karpfen- u. Schleienteiche. Getreide-, Hülsenfrucht-, Hackfrucht- u. Flachsbau. — Angeschl. an Zentralmolk. Reichenbach u. Zuckerfb. Strehlen.

1292. Peilau (Ober Mittel), Lehngut. ▯ P. T. F. E. Gnadenfrei (Schles.) 3,5 km; A. St. Mittel Peilau; eK. kK. Peilau; Ag. Reichenbach.
Besitzer, Verwaltung 2c. s. Nr. 1291.
Fl. 52,8 ha. — Grdst.-R.-E. 1944 M.

1293. Peilau (Ober Mittel), Gladishof, Ritterg. ▯ m. Hofrichterg. P. T. F 7. E. Gnadenfrei (Schles.) 2, Bhf. 3 km; A. St. Mittel Peilau; eK kK. Peilau; Ag. Reichenbach.
Besitzer: v. **Voigt,** Korvettenkpt. a. D.
Inspektor: Nickel.
Fläche 197 ha: 141 Acker, 10 Wiesen, 8,5 Weidekoppeln, 34 Holz, 0,5 Wasser, 3 Park, Garten, Hof 2c.
Grdst.-R.-E. rd. 5000 M.
Schwarzb. Ostfriesenstammherde.
Vermehrung von Zuckerrübensamen.
Motorpflugkultur.

1294. Peilan (Ob. Mittel), Schmolzhof, Rittg. ▯ P. T. F 38. E. Gnadenfrei (Schles.) 1, Bhf. 3 km; A. St. Mittel Peilau; eK. kK. Peilau; Ag. Reichenbach.
Bes.: Alfred **Hoffmann,** Landesältester in Münsterberg, Kreishauspl. 2.
Inspektor*: Werner.
Rentmeister*: Müller.
Fläche 202 ha: 180 Acker, 7,5 Wiesen, 7,5 Weide, 0,5 Wasser, 0,5 Holz, 2,5 Park und Garten, 3,5 Hof 2c.
Grdst.-R.-E. 7300 M.
Angeschl. an d. Elektrizitätswerk Schles. Dampfdreschsatz. Eig. Motorpflug.
Schwarzb Ostfriesen.
Rüben-, Kartoffel- u. Getreidebau.

1295. Peilau Oberhof, Rittg. ▯ m. Vw. P. T. E. Gnadenfrei (Schles.) 2 Bhf. 0,1 km; F 49 Gnadenfrei 1; A. St. Ob. Peilau I; eK. kK. Peil.; Ag. Reichenb.
Besitzer: Berthold **von Ploetz,** gen. **von Krause.** — Familienbesitz s. 1863. Postschkk. Breslau 5549.
Oberinsp.*: Hugo Müller. — 1 Assist. 1 Obergärtner*, 1 Hofverw.
Brennereiverw.*: Friedr. Stein.
Fläche 315,5 ha: 259,75 Acker, 29,75 Wiesen, 3 Garten, 16,5 Unld., 6,5 Hof 2c. 71 ha in Parzellen verpachtet.
Grdst.-R.-E. 9369 M. — Sandgrube. Kartoffelbrennerei. Dampfmolk. (verp.). Rotb. Ostfriesen. — Stark. Hackfruchtbau.

1296. Peilau (Ober) Reichardt, Rittergut (zum Majorat **Kleutsch** gehörig). P. T. F. E. Gnadenfrei (Schles.) Bhf. 1 km; A. St. Ober Peilau II; eK. kK. Peilau; Ag. Reichenbach.
Bes.: Dr. jur. Hans **Rust,** Fideikommißbes. auf Kleutsch (Nr. 275).
Pächt.: Frau Dr. Auguste Rust ebenda.
Inspektor*: Lessig in Haunold.
Fläche 38,5 ha. — Grdst.-R.-E. 1509 M.

1297. Peiskersdorf, Rittergut ▯ mit 2 Vorw. **Ober** u. **Nieder P.** (zum Majorat **Kreppelhof** geh.) P. T. eK. kK. Peterswaldau (Bz. Breslau) 3 km; E. Faulbrück u. Reichenbach je 8 km; A. St. Peiskersdorf; F 426 (Forstverw.). Ag. Reichenbach (Schl.).
Bes.: Albrecht Graf **zu Stolberg-Wernigerode** a. Dönhoffstädt (s. Nr. 2797 ff.).
Gutsvorst.: Forstverw.* Heinr. Sauer.
Fläche 430 ha: 131 Acker, 43 Wiesen, 1 Weide, 250 Holz, 5 Hof 2c. Parzellenverpachtung.
Grdst.-R.-E. 6492 M.

1298. Pfaffendorf, Ritterg. ▯ P. T. E. Faulbrück (Kr. Reichenbach, Schles.) 7 km; F 11. Großwierau (Kr. Schweidnitz); Ag. Reichenbach; A. St. Pfaffendorf; eK. Hennersdorf; kK. Költschen.
Bes.: Dr. Alfred **Methner,** Geh. San.-Rat.
Inspektor: Dipl. agr. Viktor Wolff. 1 Assist., 1 Rechnungsführer.
Fläche 242,5 ha: 182,5 Acker, 15 Wiesen, 8,8 Weide, 0,2 Wasser, 17,5 Holz, 5 Luzerne, 3,8 Park, 3,5 Hof 2c., 6,2 verp.
Grundst.-R.-E. 7017 M. — Schwarzbunte Ostfriesen. Vered. Landschwein. Elektrofutter-Turmanlage.

1299. Steinseifersdorf, Herrschaft ▯ m. Rustikalbesitz (228 ha) in **Kaschbach, Schmiedegrund, Friedrichshain**

und **Friedrichsgrund.** P. T. A. St. eK. kK. Steinseifersdorf; Klnb. Mittel Peterswaldau 4 km; F652. E. Ag. Reichenbach (Schles.) 9 km.
Bes.: Clara verw. Gräfin **von Seherr-Thoß**, geb. Freiin von Tiele-Winckler. Postschkk. Breslau 55592.
Verw.: Gustav Lobers. — 1 Rchngsf.
Revierförster*: Wilh. Neumann in Schmiedegrund. — 1 Hilfsjäger.
Fläche 614,1 ha: 31,5 Acker, 25,9 Wiesen, 69,5 Weideland, 1 Wasser, 4,2 Park, 460,4 Holz, 10,1 Gärten, 11,5 Hof ꝛc.
Grdst.-R.-E. 4620 *M.* — Schwarzb. Ostfriesen. — Weidebetrieb.
Angeschl. d. Landw. Syndikat. Reichenbach (s. Nr. 345).

Majoratsherrschaft Langenbielau ▯, (Fideikommiß seit 1778), bestehend aus den Rittergütern Nr. 1300—1308 (u. Nr. 969, Kr. Nimptsch).
Besitzer: Ernst Julius Graf **von Seidlitz-Sandreczki,** ehem. erbl. Mitgl. des Herrenhauses, Erblandmarschall im Herzogtum Schlesien, Landesältester, Rittmstr. d. R. a. D. a. Schloß Olbersdorf b. Reichenbach (Schles.).
F 68 Reichenbach (Schles.). S. a. Nr. 1576/79, Kr. Strehlen.
Oberverwaltung: Güterdirekt.* Ad. v. Seidlitz in Langenbielau. F 77 Reichenb.
Forsten: Oberförster Wegener in Oberlangenbielau. F 140 Reichenbach (Schl.).
Rentamt: Rentmeister* Strauß in Langenbielau. F 77 Reichenbach (Schles.).
Gesamtfläche 6362 ha. — Gesamt-Grdst.-Reinertrag 118036 *M.*

1300. Bertholsdorf, Ritterg. mit Kol. **Eichberg.** P. T. F 621. E. eK. Ag. Reichenbach (Schl.) 4 km; A. St. Bertholsdorf; kK Nieder Langseifersdorf.
Insp*: Bruno Linde. — 1 Assist.
Förster*: Mücke in Eichberg.
Fläche 451 ha: 261 Acker, 37 Wiesen, 135 Holz, 7 Wasser, 11 Hof ꝛc.
Grundst.-R.-E. 10434 *M.*
Schwarzb. Niederungsvieh. Schweinemast. Fohlenzucht. — Getreide- u. Rübensamen-Reinig.- u. Trockenanl.

1301. Ellguth (Groß), Ritterg. P. T. E. Großwilkau 4 km; A. Gr. Ellguth; St. Lauterbach; eK. Ob. Panthenau; kK. Girlachsdorf; Ag. Reichenbach; F 34 Heidersdorf (Kr. Nimptsch).
Insp.*: Hain. — 1 Assist., 1 Förster.*
Fläche 575 ha: 249 Acker, 32 Wiesen, 272 Holz, 8 Wasser, 14 Hof ꝛc.
Grundst.-R.-E. 10221 *M.*
Schwarzb. Niederungsvieh. Fleischmerinoschafe. Fohlenzucht.

1302. Harthau, Ritterg. P. T. F 621. E. eK. Ag. Reichenbach (Schles.) 5 km; A. St. Bertholsdorf; kK. Nieder Langseifersdorf.
Insp.*: Pflüger. — 1 Assist.
Fläche 426 ha: 307 Acker, 96 Wiesen, 4 Holz, 8 Wasser, 11 Hof ꝛc.
Grundst.-R.-E. 11934 *M.*
Silbergr. Holländer. Merinofleischschafe.

1303. Langenbielau, Ritterg. P. T. E. A. St. eK. kK. Langenbielau; F 77. Ag. Reichenbach (Schles.).
Inspektoren: May für Mittel L. Werner für Nieder L. , 3 Assist. — 8 Forstbeamte. (dav. 4*).
Fläche 2707 ha: 520 Acker, 75 Wiesen, 8 Weide, 2082 Holz, 2 Wasser, 20 Hof ꝛc. — Grundst.-R.-E. 33762 *M.*
Brettschneide, Dampfziegel. — 1 schwarzb. Niederungs- u. 1 Pinzgauer Rindviehherde. 1 Hampshire- u. 1 Fleischmerinoschafherde. Schweinemast.

1304. Langseifersdorf (Nieder), Rttg. P. T. A. St. kK. Nieder Langseifersdorf; F 9 Schlaupitz; E. Ag. Reichenbach 10 km; eK. Ob. Panthenau.
Insp.*: Hahne. — 1 Assist., 1 Först.
Fläche 586 ha: 250 Acker, 55 Wiesen, 2 Weide, 269 Holz, 2 Wasser, 8 Hof ꝛc.
Grundst.-R.-E. 13661 *M.*
Rindvieh: Pinzgauer. Schafe: Hampshire.

1305. Lauterbach, Ritterg. P. T. F 33. E. Heidersdorf (Kr. Nimptsch) 5,3 km; A. St. kK. Lauterbach; eK. Ober Panthenau; Ag. Reichenbach.
Inspektor*: Hein.
1 Assistent. — 1 Förster*.
Fläche 540 ha: 264 Acker, 30 Wiesen, Weide, 224 Holz, 12 Wasser, 9 Hof ꝛc.
Grundst.-R.-E. 11454 *M.*
Rindvieh: Pinzgauer. Schafe: Fleischmerino. Schweinemast. Karpfenzucht. Getreidereinigungsanlage.

1306. Olbersdorf, Rttg. m. 3 Rust.-güt. in Olbersdorf u. Nr. 2 in Kolonie **Prauß.** P. T. F 68. E. eK. Ag. Reichenbach (Schles.) 7 km; A. St. Olbersdorf; kK. Girlachsdorf.

Insp*: Rudel. — 1 Assist.
Fläche 504 ha: 340 Acker, 63 Wiesen, 3 Weide, 86 Holz, 4 Wasser, 8 Hof ꝛc.
Grundst.-R.-E. 12247 M.
Rindvieh: Pinzgauer. Gestüt: Zucht von engl. Vollblut u. Halbblut.

1307. Panthenau (Nieder), Ritterg. P.T.F.E.Heidersdorf (Kr. Nimptsch) 4 km; A. St. Lauterbach; eK. Ober Panthenau; kK. Ndr. Langseifersdorf; Ag. Reichenbach.
Insp.*: Hein in Lauterbach. — 1 Assist.
Fläche 127 ha: 107 Acker, 10 Wiesen, 4 Holz, 1 Wasser, 5 Hof ꝛc.
Grundst.-R.-E. 4086 M.
Rindvieh: Pinzgauer. Fohlenaufzucht.

1308. Stoschendorf, Ritterg. P. T. A. St. kK. Nieder Langseifersdorf 2,5 km; F 3 Schlaupitz; E. Ag. Reichenbach 9 km; eK. Ober Panthenau.
Insp.*: Sonnenburg. — 1 Assist.
Fläche 338 ha: 195 Acker, 27 Wiesen, 98 Holz, 3 Wasser, 15 Hof ꝛc.
Grdst.-R.-E. 6876 M. — Pinzgauer. Schweinezucht: vered. Landschwein.

Majoratsherrschaft Weigelsdorf,

bestehend aus den Gütern Nr. 1309 im Kreise Reichenbach und Nr. 239 im Kreise Frankenstein.

Bes.: Heinrich Leopold Graf **von Seherr-Thoß,** Lt. d. R. a. D.
Familienbesitz seit 1668. Fideikommiß seit 1896.
Generalbevollmächtigter: Oberamtmann Pencke in Leipe (Nr. 685).
F 293 Münsterberg (Schles.).
Rentamt (Postschkt. Bresl. 34463): Rentmstr.* Nicolai. — 1 Assistent.
Forstverwaltung: Revierförster* Otte i. Forsthaus Tannenberg. — 2 Hilfsförst.
Gesamtfläche 1333 ha — Gesamtgrundsteuerreinertrag 25293 M.
Angeschl. dem Landw. Syndikat Reichenbach (Dr. Schallehn). F 341 Reichenbach (Schles.). S. Nr. 345. — Eig. Versuchering (Dr. Ziernberg). S. Nr. 236.

1309. Weigelsdorf, Ritterg. m. Vorw. **Oberhof** u. 2 Bauergütern. P. T. F 13. E. A. St. kK. Weigelsdorf (Kr. Reichenbach, Schles.); eK. Lampersdorf; Ag. F 37. Reichenbach (Schl.).
Insp.*: Reinh. Winter, Schloßhof. 2 Assistenten.
Fläche 993,6 ha: 362,3 Acker, 60,9 Wiesen, 31,9 Weide, 513,2 Holz, 11,9 Wasser, 8,5 Park u. Gärten, 4,9 Hof ꝛc.
Grdst.-R.-E. 16641,60 M.
Mühle (nur zu eig. Bedarf), Zimmermannsche Expreßdarre.
Schwarzb. Ostfriesen.

Bevorrechtigtes Majorat Peterswaldau,

bestehend aus den Gütern Nr. 1310/11.

Bes.: Seine Erlaucht Franz Xaver Graf zu **Stolberg-Wernigerode,** vormals erbl. Mitglied des ehem. Herrenhauses. — Familienbesitz seit 1765.
Rentamt [F 601 Reichenbach (Schles.)]: Oberverw.-Ilt.* H. Vogt i. Peterswaldau. 1 Rechnungsführer, 1 Rentamtsassistentin. — 1 Inspektor*, 1 Verwalter*. — 1 Revierförster*, 1 Revierjäger* 1 Forstaufseher*. — 1 Obergärtner*.
Gesamtfläche 1313,2 ha. — Gesamt-Grdst.-Reinertrag 27 726 M.
Angeschl. dem Landw. Syndikat Reichenbach (Schles.), Frägerstr. 9 (s. Nr. 345).

1310. Peterswaldau, Ritterg. m. **Dorotheenthal** u. **Stolbergsdorf,** Dom. **Ndr. Peterswaldau, Hilfenvorw., Strachwitzvorw., Oberhof** u. Rustikalbes. u. Forstbezirk **Peterswaldau.** P. T. A. St. eK. kK. Peterswaldau (Bz. Bresl.); F 565 (Dom.) u. 601 (Rentamt). Ag. Reichenbach (Schles.); E. Mittel Peterswaldau 0,8 km.
Selbstbewirtschaftet werden Forsten und Teiche und 262 ha Landwirtschaft. Der Rest ist in Parzellen verpachtet.
Fl 1092 ha: 621 Acker, 129 Wies., 17 Weidenkult., 312 Holz, 10 Wass., 5 Park u. Gärten, 89 Wege, Straßen, Auen, 9 Hof ꝛc. — Mahlmühle (Pächt. Brandt).
Schwarzb. Ostfriesen. Weidebetrieb.

1311. Steinkunzendorf, Forstbz. P.T.F. A.St. Steinkunzendf; E. Ob. Peterswaldau 3,5 km; eK. kK. Peterswaldau; Ag. Reichenbach 10 km.
Fläche 221,2 ha: 3,2 Acker, 2 Wies., 213 Holz, 3 Straßen, Wege ꝛc.

Fideikommiß Habendorf □,

bestehend aus den Gütern Nr. 1312/13.

Bes.: Dr. jur. Adolph **von Seidlitz-Habendorf**, Kgl. Landrat a. D., Generallandschaftsdirektor von Schlesien, Kgl. Major d. R. a. D., auf Habendorf. Familienbesitz seit 1797.
Rentmeister*: Prudlik in Habendorf. Majorat: Postschkk. Bresl. 25566. Bkk. Schles. Landschaftl. Bank i. Brsl. u. Kommunalbank Zweigst. Reichenbach.
Gesamtfläche 923 ha. — Gesamt-Grdst.-Reinertrag 19 831 *M*.
Herdbuchstammherde der roten Ostfriesen, Bullenverkauf in Ob. u. Ndr. Habendorf, schwarzb. Niederungsvieh in Seidlitzhof. Mitgl. d. Verband. Schles. Rindviehzüchtervereinigungen. Zucht des veredelten Landschweines. Karpfenzucht: Fränkische Edelkarpfen. — Ausgedehnter Zuckerrübenanbau.

1312. Habendorf (Ober u. Nieder), Rittergüter. P. T. A. St. kK. Habendorf (Eulengeb.); F 15 (Schloß u. Rentamt) u. 16 (Dom. Niederhof) Gnadenfrei; E. Niederpeilau (Ober 8, Nieder H. 5 km); eK. Rosenbach; Ag. Reichenbach. – Familienbes. seit 1797.
Inspektoren: Langner* für Ober, Mende* für Nieder Habendorf.
Förster*: Scholz in Ob. Habendorf.
Fläche 710 ha: 430 Acker, 60 Wiesen, 197 Holz, 23 Wasser.
Grdst.-R.-E. 14 155 *M*. – Mühle (verp.).

1313. Peilau Seidlitzhof, Ritterg. P. T. F 18. E. Gnadenfrei 0,5, Bhf. 2,5 km; A. St. Ober Peilau II; eK. kK. Peilau; Ag. Reichenbach. Alter Familienbesitz.
Inspektor: Scholz.
Fläche 213 ha: 180 Acker, 22 Wiesen, 1,5 Holz, 0,5 Wasser, 9 Hof ꝛc.
Grdst.-R.-E. 5676 *M*.

Fideikommißherrschaft Mellendorf □,

bestehend aus den Gütern Nr. 1314/15.

Besitzer: Seine Durchlaucht Hans-Georg Prinz **zu Schönaich-Carolath.**
Generalbevollm.: Seine Durchlaucht Hans-Carl Fürst zu Carolath-Beuthen, Freier Standesherr auf Carolath (Kr. Freystadt), (Nr. 2215 ff.)
Familienbesitz seit 1568, Fideikommiß seit 1610.
Gesamtfläche: 1135 ha. — Gesamt-Grdst.-R.-E. 18 011,22 *M*.

1314. Mellendorf, Rttgt. P. T. F 1. A. St. kK. Schlaupitz; E. Heidersdorf 7 km; eK. Langenöls; Ag. Reichenbach.
Administrator*: Schellert.
1 Verwalter, 1 Rechnungsführer.
Revierförst.*: Merkert. — 2 Waldw.
Fläche 801 ha: 148 Acker, 45 Wiesen, 6 Weide, 590 Holz, 12 Hof, Gräserei, Wasser, Wege ꝛc.
Mastvieh, Schweinezucht. Rote Ostfriesen Zuckerrübenbau.

1315. Schlaupitz, Ritterg. mit Vorw. **Jentschwitz.** P. T. F 6. A. St. kK. Schlaupitz; E. Heidersdorf 8,5 km; eK. Langenöls; Ag. Reichenbach.
Adm.*: Schellert, Mellendorf.
Fläche 334 ha: 241 Acker, 45 Wiesen, 27 Holz, 2 Hof, 19 Wege ꝛc.

Anteil der Majoratsherrschaft Eisersdorf (Kr. Glatz) □,

bestehend aus den Gütern Nr. 1316/18.

Besitzer: Siegfried **v. Löbbecke**, Kgl. Preuß. Major a. D., Landesältester auf Eisersdorf (Nr. 345/347).
Pächter (außer dem Forst, für den er bevollmächtigt ist): Fritz Günther von Tschirschky und Bögendorff in Költschen (Nr. 1317).
Oberinspektor*: Busch in Ober Langseifersdorf (Nr. 1287).
Gesamtfläche: 609 ha. — Gesamt-Grdst.-R.-E. 15 773,16 *M*.
Angeschlossen dem Landw. Syndikat Reichenbach (Schles.) Frägerstr. 9, F 1341 (mit Nr. 345/47; 1282; 1287; 1299; 1309; 1310/11; 236; 239 u. 685,10).
Eigener Versuchsring (Dr. Ziernberg) mit Nr. 236; 239; 685,10; 1282; 1287; 1309 u. 1316/18.

1316. Endersdorf, Ritterg. P. E. Faulbrück (Kr. Reichenb., Schl.) 8½ km; F 21. Großwierau (Kr. Schweidnitz); T. A. St. kK. Költschen; eK. Hennersdorf; Ag. Reichenbach i. Schl. Fläche 180 ha: 104 Acker, 15 Wiesen, 58 Holz, 2 Obstgarten, 1 Hof ꝛc. Grundst.-R.-E. 4763,62 M. Schwarzbunte Ostfriesen.

1317. Költschen, Rittergut mit dem Forstbez. **Költschenbusch** (74 ha i. Kr. Schweidnitz). P. E. Faulbrück (Kr. Reichenbach, Schles.) 6 km; T. A. St. kK. Költschen; eK. Hennersdorf; Ag. Reichenbach; F 2 Großwierau (Kr. Schweidnitz) und 1321 Reichenbach (Schles.). 1 Assistent, 1 Förster. Fläche 389 ha: 198 Acker, 10 Wiesen, 170 Holz, 4 Garten, 7 Hof ꝛc. Grundst.-R.-E. 9669,75 M. Dampfmolkerei (Pächterin: Zentralmolkerei Reichenbach). — Rübenbau.

1318. Hennersdorf, Lehng. P. T. F. A. St. eK. Hennersdorf (Kr. Reichenbach, Schles.); E. Faulbrück 6,2 km; kK. Költschen; Ag. Reichenbach. Fläche 40 ha. — Grdst.-R.-E. 1319,79 M.

II. Güter innerhalb der Gemeinde- und Gutsbezirke.

1319. Bertholsdorf P. T. F. Ag. eK. E. Klnb. Reichenbach (Schles.) 3½, Bhf. 5 km; A. St. Bertholsdorf; kK Langseifersdorf.

Gut Nr. 26. Bes.: Alma **Scholz.** F 1111 Reichenbach (Schles.). Fl. 33,5 ha. — Grdst.-R.-E. 1092 M.

Gut Nr. 17. Bes.: Herm. **Karsch.** Fl. 30,5 ha. — Grdst.-R.-E. 881 M.

Gut Nr. 18. Bes.: Rob. **Drischner.** Fl. 27,4 ha. — Grdst.-R.-E. 765 M.

Gut Nr. 11. Bes.: Heinrich **Iske.** Fl. 26,3 ha. — Grdst.-R.-E. 759 M.

⊙**1320. Dreißighuben.** P. T. E. Ag. Reichenb. (Schles.) 3—5 km; E. Faulbrück 5 km; F. A. St. Dreißighuben; eK. Hennersdorf; kK. Költschen.

Gut Nr. 3, 5, 6. Bes.: Osw. **Hoffmann.** Familienbes. über 100 Jahre. F 461 Reichenbach (Schles.). Fl. 102 ha. — Grdst.-R.-E. 2900 M. Angeschl. der Molkerei Reichenbach und der Zuckerfabrik Heidersdorf. Rotb. Ostfriesen. Schweinezucht. Halm- und Hackfruchtbau.

Gut Nr. 7, 8, 9, 13. Bes.: Oswald **Engler.** F 476 Reichenbach (Schles.). Fl. 65,4 ha. — Grdst.-R.-E. 1941 M. Schwarzbunte Ostfriesen.

Gut Nr. 64, 74. Bes.: Fr. Lina **Büttner,** geb. Marx. Ehegatte: W. Büttner, Amts- u. Gemeindevorsteher. F 494 Reichenbach (Schles.). Fl. 56 ha. — Grdst.-R.-E. 1690 M.

Gut Nr. 18. Besitzer: Otto **Rausch.** F 460 Reichenbach (Schles.). Fl. 52,1 ha. — Grdst.-R.-E. 1504 M.

1321. Ellguth (Groß). P. T. F. E. Großwilkau 6 km; Ag. Reichenbach 11½ km; A. Gr. Ellguth; St. Lauterbach; eK. Ob. Panthenau; kK. Girlachsdf.

Gut Nr. 14. Bes.: Ida **Zehnel.** Fl. 37 ha. — Grdst.-R.-E. 930 M.

Gut Nr. 31. Bes.: Paul **Opitz.** Fl. 22 ha. — Grdst.-R.-E. 510 M.

Gut Nr. 21. Bes.: Friedr. **Wiehle.** Fl. 18 ha. — Grdst.-R.-E 498 M.

Gut Nr. 12. Bes.: Ludwig **Born.** Fl. 16,5 ha. — Grdst.-R.-E. 432 M.

1322. Faulbrück (Mittel). P. T. F. E. A. Faulbrück (Kr. Reichenb., Schles.), Bhf. 1,5 km; Ag. Reichenb.; St. Ob. u. M. Faulbrück; eK. kK Kgl. Grädit.

Gut Nr. 22. Bes.: Rob. **Amsel.** Gemeindevorst. F 29 Faulbrück. Fl. 30,8 ha. — Grdst.-R.-E. 951 M.

Gut Nr. 17. Bes.: **Gulich's** Erben. Fl. 25,7 ha. — Grdst.-R.-E. 783 M.

Gut Nr. 18. Bes.: Alfons **Langer.** F 33. Fl. 23,7 ha. — Grdst.-R.-E. 740 M.

Gut Nr. 33. Bes.: Reinh. **Fliegner.** Fl. 16,8 ha. — Grdst.-R.-E. 476 M.

Gut. Bes.: Adolf **Walter.** Fl. 15 ha. — Grdst.-R.-E. 455 M.

1323. Faulbrück (Nieder). P. T. F. E. A. Faulbrück (Kr. Reichenbach, Schles.), Bhf. 2 km; eK. kK. Kgl. Grädit; Ag. Reichenbach. St. Ndr. Faulbrück.

Gut Nr. 6. Bes.: Benj. **Schubert.** F 38. Fl. 31 ha. — Grdst.-R.-E. 993 M.

Gut Nr. 10. Bes.: Wilh. **Rieger.** F 32. Fl. 25 ha. — Grdst.-R.-E. 747 M.

1324. Güttmannsdorf. P. E. eK. Ag. Reichenbch. (Schl.) 3 km; T. F. A. St. Güttmannsdorf; kK. Girlachsdorf.

Gut Nr. 43. Beſ.: Georg **Peters.** F 1211 Reichenbach (Schl.). Fl. 75 ha. — Grdſt.-R.-E. 1680 *M.* Beteil. an Zentralmolkerei Reichenbach und Elektrizitätsgenoſſenſchaft Peilau. Schwarzb. Niederungsvieh. Gemüſebau.

1325. Habendorf. P. T. F. A. St. Habendorf (Eulengeb.); Ag. E. Reichenbach (Schleſ.) 8½, Bhf. 10 km; eK. Roſenbach; kK. Weigelsdorf.

Gut Nr. 98. Beſ.: Ernſt **Matſchin.** Fl. 21 ha. — Grdſt.-R.-E. 720 *M.*

Gut Nr. 94. Beſ.: Paul **Attner.** Fl. 19 ha. — Grdſt.-R.-E. 636 *M.*

Gut Nr. 91. Beſ.: Wilh. **Friedrich.** Fl. 23 ha. — Grdſt.-R.-E. 606 *M.*

Gut Nr. 120. Beſ.: Rich. **Hoffmann.** Fl. 17 ha. — Grdſt.-R.-E. 570 *M.*

Gut Nr. 108. Beſ.: Arthur **Haaſe.** Fl. 14,5 ha. — Grdſt.-R.-E. 540 *M.*

Gut Nr. 109. Beſ.: Oswald **Becker.** Fl. 16 ha. — Grdſt.-R.-E. 540 *M.*

Gut Nr. 49. Beſ.: Marta **Winkler.** Fl. 20,5 ha. — Grdſt.-R.-E. 538 *M.*

Gut Nr. 62. Beſ.: Paul **Nowag.** Fl. 15 ha. — Grdſt.-R.-E. 530 *M.*

Gut Nr. 87. Beſ.: Hermann **Gröger.** Fl. 23 ha. — Grdſt.-R.-E. 486 *M.*

1326. Hennersdorf. P. T. F. A. St. eK. Hennersdorf (Kr. Reichenbach, Schl.); E. Faulbrück 6,2 km; kK. Költſchen; Ag. Reichenbach.

Lehngut Nr. 1 ſiehe bei Majorat Eisersdorf Nr. 1318.

Gut Nr. 49. Beſ.: Adolf **Beck.** F 477 Reichenbach (Schleſ.). Fl. 58,8 ha. — Grdſt.-R.-E. 1984 *M.*

Gut Nr. 43. Beſ.: Otto **Marx.** Fl. 41,5 ha. — Grdſt.-R.-E. 1260 *M.*

Gut Nr. 40. Beſ.: Heinr. **Geisler.** Fl. 31,5 ha. — Grdſt.-R.-E. 1147 *M.* Schwarzb. Oſtfrieſen. Vered. Landſchw.

Gut Nr. 21. Beſ.: Albert **Rauſch.** Fl. 35 ha. — Grdſt.-R.-E. 1113 *M.*

Gut Nr. 36. Beſ.: Alfr. **Rauſch.** Fl. 32,5 ha. — Grdſt.-R.-E. 1044 *M.*

Gut Nr. 19. Beſ.: Berth. **Grundmann.** F 16 Großwierau. Fl. 32 ha. — Grdſt.-R.-E. 1027 *M.*

Gut Nr. 5. Beſ.: Herm. **Marx.** F 17 Großwierau. Fl. 30 ha. — Grdſt.-R.-G. 1000 *M.*

Gut Nr. 39. Beſ.: Richard **Hielſcher.** Fl. 30 ha. — Grdſt.-R.-E. 996 *M.*

Gut Nr. 37. Beſ.: Paul **Scholz.** Fl. 26 ha. — Grdſt.-R.-E. 915 *M.*

Gut Nr. 15. Beſ.: Robert **Wenzel.** Fl. 23 ha. — Grdſt.-R.-E. 780 *M.*

Gut Nr. 25. Beſ.: Adolf **Hielſcher.** Fl. 20,8 ha. — Grdſt.-R.-E. 735 *M.*

Gut Nr. 35. Beſ.: Oswald **Letzner.** Fl. 23 ha. — Grdſt.-R.-E. 705 *M.*

Gut Nr. 8. Beſ.: Herm. **Schmidt.** Fl. 14 ha — Grdſt.-R.-E. 489 *M.*

1327. Langenbielau. Stadt. PolBz. St. eK. kK. Langenbielau; Ag. Reichenbach (Schleſ.).

Nieder Langenbielau. P. T. F. E. Langenbielau; Ag. Reichenbach (Schleſ.) 4 km.

Gut 0 Reichenbacher Str. Beſ.: **Chriſtian Dierig G. m. b. H.** F 351, 361 Reichenbach (Schl.). Bevollmächt.: Rittmeiſter a. D. von Wedel. — 1 Aſſiſtent. Fläche 957 ha: 187 Acker, 29 Wieſen, 26 Weide, 8 Hof ꝛc. 17 ha verpachtet. Grdſt.-R.-E. bei Ober L. enthalten.

Gut Uferſtr. Nr. 8. Beſ.: Alexander **Ulber.** F 271 Reichenbach (Schleſ.). Fl. 46,8 ha. — Grdſt.-R.-E. 1543 *M.* Zucht des vered. Landſchweines.

Gut Nr. 36. Beſ.: Karl **Weiß.** Fl. 25,2 ha. — Grdſt.-R.-E. 651 *M.*

Gut Nr. 180. Beſ.: Alfred **Umlauf.** Fl. 17,9 ha. — Grdſt.-R.-E. 619 *M.*

Gut Nr. 5. Beſ.: Paul **Werner.** Fl. 23,4 ha. — Grdſt.-R.-E. 604 *M.*

Gut Nr. 47/48. Beſ.: Emil **Werner.** Fl. 25,4 ha. — Grdſt.-R.-E. 565 *M.*

Gut Nr. 25. Beſ.: Robert **Werner.** Fl. 20,3 ha. — Grdſt.-R.-E. 514 *M.*

Mittel Langenbielau. P. T. F. E. Langenbielau; Ag. Reichenbach (Schleſ.) 6 km.

Gut Webſchulſtr. Nr. 10/11, 26/27, 36/69. Beſ.: Fa. Jul. **Neugebauer.** Bevollm.: Adolf Jäſchke, Prokuriſt. Poſtſchkk. Brsl. 8611. Bkk Rchsbkgirok. Langenbiel., Dresdner Bk., Fil. Brsl. Deutſche Bank Zweigſt. Reichenbach, Kommunalbank Langenbielau.

Inſpektor*: Adolf **Bittner**.
F 251 Reichenbach (Schleſ.).
Fl. 84 ha. — Grdſt.-R.-E. 2692 *M.*
Dampfziegelei. — Schwarzb. Oſtfrieſen. Vered. Landſchwein.

Gut Mittelſtr. Nr. 59. Beſ.: Alois **Puder**.
Fl. 50,8 ha. — Grdſt.-R.-E. 1505 *M.*

Gut Nr. 56. Beſ.: F. **Suckert**.
Pächter: Max **Richter**.
Fl. 44,9 ha. — Grdſt.-R.-E. 1323 *M.*

Gut Nr. 55. Beſ.: Paul **Schneider**.
Fl. 33 ha. — Grdſt.-R.-E. 734 *M.*

Gut Nr. 101. Beſ.: Gebr. **Rother**.
Fl. 20,5 ha — Grdſt.-R.-E. 700 *M.*

Gut Nr. 100. Beſ.: Friedr. **Steinbrich**.
Fl. 17,5 ha. — Grdſt.-R.-E. 526 *M.*

Gut Nr. 20. Beſ.: Auguſt **Riedel**.
Fl. 15,4 ha. — Grdſt.-R.-E. 439 *M.*

Ober Langenbielau. P. T. F. E. Klnb. Ober Langenbielau; Ag. Reichenbach (Schleſ.) 7 km.

Gut Feuerwehrgaſſe Nr. 4 (Meiereihof u. Zubehör) u. 4 Nebengüter.
Beſ.: **Chriſtian Dierig, G. m. b. H.**
Poſtſchkk. Breslau 9500.
F 351, 361 Reichenbach (Schleſ.).
Inſpektor*: Werner. — 2 Aſſiſtent.
Fläche 251 ha: 184 Acker, 32,5 Wieſen, 6,5 Weide, 6,5 Holz, 21,5 verpachtet zu Schrebergärten ꝛc.
Grdſt.-R.-E. 11768 *M.*
Starke Milchviehhltg (Oſtfrieſen).

Gut Bergſtr. Nr. 21.
Beſitzer: Georg **Schenk**. — 1 Aſſiſtent.
Familienbeſitz ſeit etwa 100 Jahren.
F 211 Reichenbach (Schleſ.).
Bkk. Kommunalbank Langenbielau.
Fl. 86,5 ha. — Grdſt.-R.-E. 2410 *M.*
Schmiede (Pächter Joſef Terletzki).
Schwarzb. Niederungsvieh. Milchwirtſch.
Herrleinbergbaude auf dem zum Gute gehörigen Herrleinberge.

Gut Nr. 183. Beſ.: Joſ. **Böer**.
F 273 Reichenbach (Schleſ.).
Fl. 33,1 ha. — Grdſt.-R.-E. 1041 *M.*

Gut Nr. 10. Beſ.: Fritz **Burchardt**.
Fl. 27 ha. — Grdſt.-R.-E. 753 *M.*

Gut Nr. 113. Beſ.: G. F. **Flechtner**.
Fl. 23,5 ha. — Grdſt.-R.-E. 725 *M.*

Gut Nr. 31. Beſ.: Rob. **Burghardt**.
Fl. 25,8 ha. — Grdſt.-R.-E. 679 *M.*

Gut Nr. 18. Beſ.: Paul **Langer**.
Fl. 26,4 ha. — Grdſt.-R.-E. 668 *M.*

Gut Nr. 184. Beſ.: Guſt. **Wollny**.
Fl. 19,6 ha. — Grdſt.-R.-E. 598 *M.*

Gut Nr. 253. Beſ.: Wilh. **Bockhöfer**.
Fl. 23,5 ha. — Grdſt.-R.-E. 586 *M.*

Gut Nr. 141. Beſ.: Johanna **Ruppelt**, geb. Denke.
Fl. 22,8 ha. — Grdſt.-R.-E. 583 *M.*

Gut Nr. 68. Beſ.: Ferd. **Hüneraſky**.
Fl. 18,3 ha. — Grdſt.-R.-E. 571 *M.*

Gut Nr. 175. Beſ.: Herm. **Liehr**.
Fl. 19 ha. — Grdſt.-R.-E. 524 *M.*

Gut Nr. 44. Beſ.: Fritz **Knorr**.
Fl. 21,7 ha. — Grdſt.-R.-E. 474 *M.*

1328. Langſeifersdorf (Ober). P. T. F. kK. Niederlangſeifersdorf 2 km; E.Ag. Reichenbach 10½ km; E. Faulbrück 9 km; A. St. eK. Hennersdorf.

Gut Nr. 25. Beſ.: Adolf **Rauſch**.
Fl. 26 ha. — Grdſt.-R.-E. 1049 *M.*

Gut Nr. 36. Beſ.: Pauline **Bukſch**.
Fl. 27 ha. — Grdſt.-R.-E. 833 *M.*

Gut Nr. 10. Beſ.: Guſtav **Wiemer**.
Fl. 13,7 ha. — Grdſt.-R.-E. 480 *M.*

1329. Langſeifersdorf (Nieder). P. T. F. A. St. kK. Niederlangſeifersdorf; E. Heidersdorf 10 km; Ag. Reichenbach; eK. Ob. Panthenau.

Gut Nr. 59. Beſ.: Carl **Weber**.
F 21 Schlaupitz.
Fl. 46 ha. — Grdſt.-R.-E. 1316 *M.*

Gut Nr. 39. Beſ.: Benjamin **Klingberg**.
Fl. 33,5 ha. — Grdſt.-R.-E. 1170 *M.*

Gut Nr. 7. Beſ.: Karl **Elsner**.
F 13 Schlaupitz.
Fl. 33 ha. — Grdſt.-R.-E. 1000 *M.*

Gut Nr. 41. Beſ.: Richard **Neugebauer**.
F 12 Schlaupitz.
Fl. 29,8 ha. — Grdſt.-R.-E. 990 *M.*

Gut. Beſ.: **Kath. Pfarrei**.
Nutznießer: der Pfarrer.
Fl. 32,6 ha. — Grdſt.-R.-E. 951 *M.*

Gut Nr. 9. Beſ.: Herm. **Heinrich**.
Fl. 27 ha. — Grdſt.-R.-E. 804 *M.*

Gut Nr. 47. Beſ.: Guſtav **Kluge**.
F 22 Schlaupitz.
Fl. 23,8 ha. — Grdſt.-R.-E. 780 *M.*

Gut Nr. 2. Beſ.: Konrad **Bratge**.
Fl. 22 ha. — Grdſt.-R.-E. 650 *M.*

Gut Nr. 1. Beſ.: Max **Pätzold**.
Fl. 15,1 ha. — Grdſt.-R.-E. 459 *M.*

1330. Neudorf. P. T. E. Faulbrück (Kr. Reichenbach Schleſ.) 4 km; F. Ag. eK. kK. Reichenbach 4½ km; A. St. Neudorf.

Gut Nr. 9. Beſ.: Reinh. **Löffler.**
Fl. 24,5 ha. — Grdſt.-R.-E. 783 *M.*
Gut Nr. 5. Beſ.: Fritz **Härtel.**
Fl. 24 ha. — Grdſt.-R.-E. 771 *M.*
Gut Nr. 3. Beſ.: Paul **Krautſtrunk.**
Fl. 21,9 ha. — Grdſt.-R.-E. 705 *M.*
Gut Nr. 48. Beſ.: Guſtav **Hilſe.**
Fl. 18 ha. — Grdſt.-R.-E. 569 *M.*
Gut. Beſ.: Arthur **Langer.**
Fl. 31 ha. — Grdſt.-R.-E. 516 *M.*

1331. Olbersdorf. P. T. E. Ag. eK. Reichenbach (Schleſ.) 7, Bhf 8½ km; F.A.St. Olbersdorf (Kr. Reichenbach, Schleſ.); kK. Girlachsdorf.

Gut Nr. 24. Beſ.: Anna **Brauner.**
Fl. 45 ha. — Grdſt.-R.-E. 1100 *M.*
Gut. Beſ.: Emma **Klingberg.**
Fl. 25 ha. — Grdſt.-R.-E. 600 *M.*

1332. Peilau (Ober) I. P. T. F. E. Gnadenfrei (Schleſ.) 1,5 km; A. Ob. Peilau I; St. Ob. Peilau; eK. Peilau; kK. Ndr. M. Peilau; Ag. Reichenbach (Schleſ.).

Erbſcholtiſei u. Freig. Beſ.: Frau Meta **Hoffmann,** geb. Liebich.
Familienbeſitz ſeit 1756.
Pächt.: Bernh. Neumann. – 1 Aſſiſt.
F 36 Gnadenfrei.
Poſtſchkt. Breslau 34228.
Bkt. Deutſche Bank Zwgſt. Reichenbach.
Fl. 92 ha. — Grdn.-R.-E. 3050 *M.*
Schwarzb. Niederungsvieh, vered. Landſchwein, Bullen u. Eberverkauf.

Gut Schulſtr. 18. Beſ.: Oskar **Kunick.**
Fl. 52,5 ha. — Grdſt.-R.-E. 1425 *M.*
Gut Bahnhofſtr. 5. Beſ.: **Scholkmann**'ſche Erben. Pächt.: Max Roſenberger.
F 24 Gnadenfrei.
Fl. 37,5 ha. — Grdſt.-R.-E. 1161 *M.*

1333. Peilau (Ober) II. P. T. F. Gnadenfrei (Schleſ.) ½ km; E. Gnadenfrei 2½ km; Ag. Reichenbach; A. Ob. Peilau II; St. Ob. Peilau; eK. Peilau; kK. Ndr. M. Peilau.

Gut Dorfſtr. 52. Beſ.: Wilh. **Heinrich.**
Fl. 22,5 ha. — Grdſt.-R.-E. 696 *M.*
Gut Dorfſtr 46. Beſ.: Wilh. **Emmler.**
Fl. 21,1 ha. — Grdſt.-R.-E. 612 *M.*
Gut Bergſtr. 25. Beſ.: Wilh. **Becker.**
Fl. 18,9 ha. — Grdſt.-R.-E. 498 *M.*

1334. Peilau (Ober Mittel). P. T. E. Gnadenfrei (Schleſ.) 3, Bhf 5 km; Ag. Reichenbach; F Ob M Peilau; A. St. Mittel Peilau; eK. Peilau; kK. Ndr. M. Peilau.

Gut Nr. 10. Beſ.: Wilh. **Jaentſch.**
F 45 Gnadenfrei.
Fl. 31,3 ha. — Grdſt.-R.-E. 807 *M.*
Gut Nr. 5. Beſ.: Ad. **Kappler.**
Fl. 24 ha. — Grdſt.-R.-E. 634 *M.*
Gut Nr. 1. Beſ.: Wilh. **Münch.**
Fl. 19 ha. — Grdſt.-R.-E. 481 *M.*

1335. Peilau (Mittel). P. T. Gnadenfrei (Schleſ.) 2½ km; E. kK. Ndr. Peilau 4½ km; Ag. Reichenbach; F. A. St. eK. Mittel Peilau.

Gut Nr. 14. Beſ.: Erwin **Liebich.**
Fl. 45 ha. — Grdſt.-R.-E. 973 *M.*
Gut Nr. 19. Beſ.: Alfred **Krauſe.**
Fl. 44 ha. — Grdſt.-R.-E. 953 *M.*
Gut Nr. 34. Beſ.: Wilh. **Klante.**
Fl. 32 ha. — Grdſt.-R.-E. 747 *M.*

1336. Peilau (Nieder Mittel). P. E. Nieder Peilau (Eule) 1,4 km; Ag. T. F. Reichenbach (Schl.) 4,5 km; kK. Ndr. M. Peilau; A. St. Peilau Schlöſſelhof; eK. Peilau.

Gut Nr. 48. Beſ.: Andreas **Gorka.**
Fl. 50 ha. — Grdſt.-R.-E. 1607 *M.*
Oldenb. Rindvieh. Dtſch. Edelſchwein.
Gut, Dorfſtr. 24. Beſ.: P. **Klinkert.**
F 467 Reichenbach (Schleſ.).
Fl. 36 ha. — Grdſt.-R.-E. rd. 1000 *M.*
Gut. Beſ.: K. **Schäfer,** Gemeindevorſt.
Fl. 32 ha. — Grdſt.-R.-E. rd. 900 *M.*
Rotbunte Oſtfrieſen.
Gut. Beſ.: Oskar **Müſſig.**
Fl. 33,8 ha. — Grdſt.-R.-E. 860 *M.*
Gut. Beſ.: W. **Migula.**
Fl. 31 ha. — Grdſt.-R.-E. rd. 800 *M.*
Saatgutwirtſchaft.
Gut, Dorfſtr. 10. Beſ.: E. **Bunert.**
F 473 Reichenbach.
Fl. 30 ha. — Grdſt.-R.-E. rd. 750 *M.*
Gut. Beſ.: R. **Barthel.**
Fl. 26 ha. — Grdſt.-R.-E. rd. 700 *M.*
Gut. Beſ.: W. **Schöde.**
Fl. 24 ha. — Grdſt.-R.-E. 650 *M.*
Deutſch. Edelſchwein (Deckſtation).
Gut. Beſ.: A. **Nitſche.**
Fl. 24 ha. — Grdſt.-R.-E. 650 *M.*

1337. Peilau Schlöſſel (Nieder). P. T. F. E. Nieder Peilau (Eule); Ag. Reichenbach 3 km; A. St. Ndr. Pei-

lau Schlössel; eK. Peilau; kK. Nieder M. Peilau.

Gut Nr. 30.
Beſ.: Guſtav **Liebich**, Gem.-Vorſteher.
Pächter: Alfred Liebich.
F 1176 Reichenbach (Schleſ.).
Fl. 39 ha. — Grdſt.-R.-E. 1221 M.

Gut Nr 5. Beſ.: Bruno **Blümel.**
Fl. 41 ha. — Grdſt.-R.-E. 1212 M.

Gut Nr. 3. Beſ: Rob. **Müſſig**, Gem.-V.
Fl. 34 ha. — Grdſt.-R.-E. 1017 M.

Lehng. Nr. 54. Beſ.: Guſt. **Stückler.**
F 490 Reichenbach (Schleſ.)
Fl. 33,6 ha. — Grdſt.-R.-E. 967 M.
Schwarzb. Niederungsvieh. — Beiſpielswirtſchaft der Landwirtſchaftskammer.

Gut Nr. 15. Beſ.: Helm. **Girndt.**
F 1151 Reichenbach (Schleſ.).
Fl. 28 ha. — Grdſt.-R.-E. 822 M.

Gut Nr. 14. Beſ.: Paul **Fleiſcher.**
Fl. 25 ha. — Grdſt.-R.-E. 714 M.

Gut Nr. 25. Beſ.: Dr. Friedrich **Herzog.**
F 771 Reichenbach (Schleſ.).
Fl. 21,5 ha — Grdſt.-R.-E. 667 M.

Gut Nr. 34. Beſ.: Reinhold **Scheel.**
Fl. 22 ha. — Grdſt.-R.-E. 633 M.

Gut Nr. 32. Beſ.: Paul **Kittner.**
Fl. 21 ha. — Grdſt.-R.-E. 612 M.

Gut Nr. 36. Beſ.: Auguſt **Hedwig.**
Fl. 14 ha. — Grdſt.-R.-E. 447 M.

1338. Peterswaldau. P. T. F. A. St. eK. kK. Peterswaldau (Bz. Breslau); Klnb. Ober, Mittel u. Ndr. P. E. Ag. Reichenbach (Schleſ.) 5 km.

Gut Nr. 348. Beſ.: Alex. **Süßenbach.**
F 573 Reichenbach (Schleſ.).
Fl. 45 ha. — Grdſt.-R.-E. 1512 M.

Gut Nr. 305. Beſ.: Bruno **Fengler.**
F 413 Reichenbach (Schleſ.).
Fl. 47,8 ha. — Grdſt.-R.-E. 1411 M.

Gut Nr. 355. Beſ.: Aug. **Päsler.**
F 504 Reichenbach (Schleſ.).
Fl. 44 ha. — Grdſt.-R.-E. 1407 M.

Gut Nr. 367 Kl. Seite. Beſ.: Osw. **Welz.**
F 480 Reichenbach (Schleſ.).
Fl. 43 ha. — Grdſt.-R.-E. 1365 M.

Gut Nr. 333. Beſ.: Emil **Langer I.**
F 1335 Reichenbach (Schleſ.).
Fl. 37,3 ha. — Grdſt.-R.-E. 1105 M.

Gut Nr. 277. Beſ.: Auguſt **Langer.**
F 523 Reichenbach (Schleſ.).
Fl. 39,1 ha. — Grdſt.-R.-E. 1087 M.

Gut Nr. 442. Beſ: Louiſe **Lägel.**
F 34,3 ha. — Grdſt.-R.-E. 1071 M.

Gut Nr. 178. Beſ.: Erich **Jacob.**
Fl. 36,5 ha. — Grdſt.-R.-E. 966 M.

Gut Nr. 432. Beſ.: Oskar **Langer II.**
F 496 Reichenbach (Schleſ.).
Fl. 29,6 ha. — Grdſt.-R.-E. 944 M.

Gut Nr. 266. Beſ.: Guſtav **Hofrichter.**
F 403 Reichenbach (Schleſ.).
Fl. 33 ha. — Grdſt.-R.-E. 932 M.

Gut Nr. 402. Beſ.: Ferd. **Süßenbach.**
Fl. 27,8 ha. — Grdſt.-R.-E. 915 M.

Gut Nr. 380. Beſ.: Emilie **Lägel.**
Fl. 30 ha. — Grdſt.-R.-E. 887 M.

Gut Nr. 389. Beſ.: Anna **Günther.**
Fl. 26,1 ha. — Grdſt.-R.-E. 799 M.

Gut Nr. 176. Beſ.: Reinhold **Lichey.**
Fl. 26 ha. — Grdſt.-R.-E. 773 M.

Gut Nr. 359. Beſ.: Max **Krauſe.**
Fl. 25,3 ha. — Grdſt.-R.-E. 757 M.

Gut Nr. 200. Beſ.: Selma **Schreyer.**
Fl. 27,6 ha. — Grdſt.-R.-E. 721 M.

Gut Nr. 417. Beſ.: Auguſt **Weiß.**
Fl. 21 ha. — Grdſt.-R.-E. 703 M.

Gut Nr. 426. Beſ.: Emil **Langer II.**
F 499 Reichenbach (Schleſ.).
Fl. 20,3 ha. — Grdſt.-R.-E. 686 M.

Gut Nr. 184. Beſ.: Adolf **Kaleſſe.**
Fl. 22,1 ha. — Grdſt.-R.-E. 679 M.

Gut Nr. 293. Beſ.: **Kath. Pfarrei.**
Fl. 22,7 ha. — Grdſt.-R.-E. 617 M.

Gut Nr. 292. Beſ.: Herm. **Denke.**
Fl. 22,7 ha. — Grdſt.-R.-E. 649 M.

Gut Nr. 344. Beſ.: Paul **Hübel.**
Fl. 20,8 ha. — Grdſt.-R.-E. 592 M.

Gut Nr. 392. Beſ.: Karl **Süßenbach.**
Fl. 19,5 ha. — Grdſt.-R.-E. 558 M.

Gut Nr. 279. Beſ.: Ernſt **Winkler.**
Fl. 21 ha. — Grdſt.-R.-E. 555 M.

Gut Nr. 118. Beſ.: Ernſt **Süßbrich.**
Fl. 19 ha. — Grdſt.-R.-E. 543 M.

Gut Nr. 368. Beſ.: Karl **Hielſcher.**
Fl. 18,5 ha. — Grdſt.-R.-E. 544 M.

Gut Nr. 378. Beſ.: Paul **Ulbrich.**
Fl. 16,5 ha. — Grdſt.-R.-E. 535 M.

Gut Nr. 386. Beſ.: Alois **Wolf.**
F 404 Reichenbach (Schleſ.).
Fl. 16,5 ha. — Grdſt.-R.-E. 533 M.

Gut Nr. 394. Beſ.: Emil **Hoffmann.**
Fl. 18,8 ha. — Grdſt.-R.-E. 531 M.

Gut Nr. 66. Beſ.: Fritz **Reiniſch.**
Fl. 20,7 ha. — Grdſt.-R.-E. 522 M.

Gut Nr. 81. Beſ.: Reinhold **Nitſche.**
F 10 Steinkunzendorf.
Fl. 18,9 ha. — Grdſt.-R.-E. 508 M.

Gut Nr. 284. Beſ.: Fritz **Knauer.**
Fl. 17,5 ha. — Grdſt.-R.-E. 501 *M.*
Gut Nr. 194. Beſ.: Guſtav **Milde.**
Fl. 17,8 ha. — Grdſt.-R.-E. 499 *M.*
Gut Nr. 63. Beſ.: Wilh. **Geburtig.**
Fl. 16,5 ha. — Grdſt.-R.-E. 436 *M.*

1339. Reichenbach. P. T. F. E. A. St. eK. kK. Ag. Reichenbach (Schleſ.).

Stadtvorwerke.

Gut Feldſtraße 2. Beſ.: Karl **Birn's** Erb.
Fl. 43 ha. — Grdſt.-R.-E. 483 *M.*
Gut Breslauer Str. 17 Beſ.: **Fräger'ſches Waiſen- u. Wohltätigkeits-Inſtitut.**
Pächter: Alfred Rauſch.
Fl. 23,9 ha. — Grdſt.-R.-E. 829 *M.*
Gut Ackergaſſe 1/2. Beſ.: Ernſt **Schaaf.**
F 79. Poſtſchkt. Bresl. 3746. — 1 Aſſiſt.
Fl.: 58,5 ha. — Grdſt.-R.-E. 1891 *M.*
Zementwarenfbrk. Sandgruben. Steinholzwerk. — Schwarzb. Oſtfrieſen. Milchwirtſchaft. — Zuckerrüben- und Saatkartoffelbau.
Gut Frankenſt. Str. 34. Beſ.: Carl **Näſe.**
Fl. 16,3 ha — Grdſt.-R.-E. 596 *M.*
Gemüſe- und Rübenbau.
Gut Frankenſteiner Str. 38.
Beſ.: Gotthard **Geisler.** F 315.
Fl. 37,8 ha. — Grdſt.-R.-E. 1480 *M.*
Gut Frankenſteiner Vorſtadt 1.
Beſ.: Herm. **Näſe.** F 470.
Fl. 13 ha. — Grdſt.-R.-E. 493 *M.*
Gut Frankenſteiner Vorſtadt 2.
Beſ.: Theodor **Näſe.** F 469.
Fl. 17 ha. — Grdſt.-R.-E. 612 *M.*
Gemüſe- und Rübenbau.
Gut Frankenſteiner Vorſtadt 11.
Beſ.: Ida **Näſe.**
Pächter: je zu ½ Carl u. Theod. Näſe.
Fl. 10,6 ha. Grdſt.-R.-E. 421 *M.*
Herrenvorwerk E. Nieder Peilau (Eule).
Beſ.: Helmuth **Scholz.** F 432.
Familienbeſitz ſeit 1883.
Fl. 80,2 ha. — Grdſt.-R.-E. 2742 *M.*
Gut Hebendorf Nr. 1.
Beſ.: Guido **Bartſch** auf Klinkenhaus.
Inſp.: ſ. Nr. 1169.
Fl. 46 ha. — Grdſt.-R.-E. 1929 *M.*
Lehng. Hebendorf Nr. 4. E. Ndr. Peilau.
Beſ.: Eduard **Tietze** (ſeit 1888). F 1312.
Fl. 61,5 ha. — Grdſt.-R.-E. 2046 *M.*
Rotb. Oſtfrieſen.
Gut Langenbielauer Str. 11.
Beſ.: Arthur **Dittrich.** F 479.
Familienbeſitz ſeit 1754.
Fl. 56 ha. — Grdſt.-R.-E. 2178 *M.*
Getreide- u. Rübenbau.
Gut Beutlergaſſe 4. Beſ.: Max **Näſe.**
Fl. 14 ha. — Grdſt.-R.-E. 483 *M.*
Lehngut Altſtadt (m. Neudorf Nr. 63).
E. Reichenbach-Niederſtadt direkt am Gehöft.
Beſ.: Fritz **Aiſch.** F 1302.
Fl. 87,8 ha. — Grdſt.-R.-E. 2949 *M.*
Milchwirtſchaft: Verwertung der Milch in Ausſchankhäusch. — Elektr. Kraft.
Rotb. Oſtfrieſen, Zuchtbullenverkauf.
Trockenfütterung das ganze Jahr.
Zuckerrübenbau (1/3 der Geſamtfläche).
Gut Uferſtraße 74.
Beſ.: Frau Ida **Hilſe.** F 520.
Fl. 21 ha. — Grdſt.-R.-E. 668 *M.*
Gut Uferſtr. 75.
Beſ.: Hermann **John.** F 1366.
Fl. 46,5 ha. — Grdſt.-R.-E. 1460 *M.*
Gut Uferſtraße 76 Beſ.: Guſtav **Marx.**
Fl. 22 ha. — Grdſt.-R.-E. 784 *M.*
Gut Uferſtraße 79. Beſ.: Otto **Marx.**
Fl. 43,5 ha. — Grdſt.-R.-E. 1711 *M.*
Gut Uferſtr. 81. Beſ.: Ww. Frau **Rauſch.**
Fl. 35,5 ha. — Grdſt.-R.-E. 1513 *M.*
Weizen- und Rübenbau.
Gut Uferſtraße 102/103.
Beſ.: Heinr. **Ludwig.** F 453.
Fl. 32 ha. — Grdſt.-R.-E. 1139 *M.*
Gut Uferſtraße 105. Beſ.: Artur **Pohl.**
Fl. 18 ha — Grdſt.-R.-E. 600 *M.*
Gut Uferſtraße 114. Beſ.: Wilh. **Karſch's** Erben. — Pächter: Paul Marx.
Fl. 32 ha. — Grdſt.-R.-E. 942 *M.*
Gut Uferſtraße 120/121.
Beſ.: Fa. A. **Fleiſcher.** F 606.
Fl. 14 ha. — Grdſt.-R.-E. 463 *M.*
Gut Neudorfer Str. 12.
Beſ.: Alfred **Becker.**
Fl. 40 ha. — Grdſt.-R.-E. 1366 *M.*
Gut Neudorfer Str. 24.
Beſ.: Paul **Riedel.** F 712.
Fl. 38 ha. — Grdſt.-R.-E. 1196 *M.*
Gut Neudorfer Str. 26.
Beſ.: Herm. **Riedel.** F 560.
Fl. 28 ha. — Grdſt.-R.-E. 892 *M.*
Gut Neudorfer Str. 29.
Beſ.: Wilh. **Marx.**
Fl. 44 ha. — Grdſt.-R.-E. 1439 *M.*
Gut Neudorfer Str. 30.
Beſ.: Karl **Opitz.**
Fl. 23 ha. — Grdſt.-R.-E. 715 *M.*
Gut Neudorfer Str. 34.
Beſ.: Konrad **Förſter.**
Fl. 23,7 ha. — Grdſt.-R.-E. 689 *M.*

Gut Neudorfer Str. 35.
Beſ.: Berthold **Rauſch.**
Pächter: Berth. Rauſch jun. F 46.
Familienbeſitz über 100 Jahre.
Fl. 48 ha. — Grdſt.-R.-E. 1492 *M.*

Gut Neudorfer Str. 42.
Beſ.: Heinrich **Welz.**
Fl. 24 ha. — Grdſt.-R.-E. 657 *M.*

Gut Neudorfer Str. 43.
Beſ.: Herm. **Krautſtrunk's** Erben. F 1354.
Fl. 28 ha. — Grdſt.-R.-E. 845 *M.*

Gut Neudorfer Str. 45/47.
Beſ.: Karl **Krautſtrunk.**
Fl. 32 ha. — Grdſt.-R.-E. 939 *M.*

Gut Schweidnitzer Straße 14.
Beſ.: **Stadtgemeinde Reichenbach.**
Pächter: Hermann Gierſch. F 484.
Fl. 51,2 ha. — Grdſt.-R.-E. 1800 *M.*
Sandgrube. — Schwarzb. Oſtfrieſen. Intenſ. Milchwirtſchaft. Verkauf in Milchhäuschen. U. a. tägl. 3501 Säuglingsmilch.

Gut Schweidnitzer Str. 15.
Beſ.: Arnold **Cohn,** Fabrikbeſ. F 678.
Fl. 34 ha. — Grdſt.-R.-E. 1133 *M.*

1340. Schlaupitz. P. T. F. A. St. kK. Schlaupitz; E. Heidersdorf 8½ km; Ag. Reichenbach 13½ km; eK Langenöls.

Gut Nr. 2. Beſ.: Reinh. **Köhler.** F 15.
Fl. 52,5 ha. — Grdſt.-R.-E. 1350 *M.*

Gut Nr. 31. Beſ.: Paul **Hähnel.**
Fl. 29,5 ha. — Grdſt.-R.-E. 780 *M.*

Gut Nr. 20. Beſ.: Otto **Heilmann.** F 5
Fl. 27 ha. — Grdſt.-R.-E. 700 *M.*

Gut Nr. 18. Beſ.: Selma **Giehler.**
Fl. 24 ha. — Grdſt.-R.-E. 600 *M.*

Gut Nr. 10. Beſ.: Guſtav **Schubert.** F 16.
Fl. 24 ha. — Grdſt.-R.-E. 600 *M.*

Gut Nr. 14. Beſ.: Wilhelm **Reimann.** F 4.
Fl. 23 ha. — Grdſt.-R.-E. 600 *M.*

Gut Nr. 50. Beſ.: Auguſte **Pätzold.**
Fl. 18 ha. — Grdſt.-R.-E. 470 *M.*

Gut. Beſ.: Paul **Taube.**
Fl. 16 ha. — Grdſt.-R.-E. 420 *M.*

1341. Weigelsdorf. P. T. F. Klnb. A. St. kK. Weigelsdorf (Kr. Reichenbach, Schleſ.); E. Oberlangenbielau 5 km; eK. Lampersdorf; Ag. Reichenbach.

Freigut Nr. 30. Beſ.: Stanisl. **Kotulla u. Frau** Martha, geb. Träger.
Familienbeſitz ſeit 1850. F 8.
Bkk. Kommunalbank Ob. Langenbielau.
Fl. 80 ha. — Grdſt.-R.-E. 1500 *M.*
Schleſ. Rotvieh. Schweinezucht u. -Maſt.

Gut Nr. 66-70. Beſ.: Anna **Herrmann.**
Fl. 55 ha. — Grdſt.-R.-E. 1299 *M.*

Gut Nr. 76. Beſ.: Heinr. **Völkel.** F 2.
Fl. 42,5 ha. — Grdſt.-R.-E. 1125 *M.*

Gut Nr. 8. Tannenberg.
Beſ.: Herm. **Glaser.**
Fl. 39,5 ha. — Grdſt.-R.-E. 942 *M.*

Gut Nr. 22. Beſ.: Martha **Kuſche.**
Fl. 29,5 ha. — Grdſt.-R.-E. 825 *M.*

Gut Nr. 95. Beſ.: Paul **Herrmann.**
Fl. 32,8 ha. — Grdſt.-R.-E. 747 *M.*

Gut Nr. 11. Beſ.: Erich **Träger.**
Fl. 28 ha. — Grdſt.-R.-E. 744 *M.*

Gut Nr. 6. Beſ.: Auguſt **Kühnel.**
Fl. 34 ha. — Grdſt.-R.-E. 731 *M.*

Gut Nr. 92. Beſ.: Max **Träger.**
Fl. 26,5 ha. — Grdſt.-R.-E. 675 *M.*

Gut Nr. 32. Beſ.: Rich. **Wolff.**
Fl. 24 ha. — Grdſt.-R.-E. 648 *M.*

Gut Nr. 117. Beſ.: Paul **Hoffmann.**
Fl. 36 ha. — Grdſt.-R.-E. 627 *M.*

Gut Nr 64. Beſ.: Erneſtine **Anlauf.** F 4.
Fl. 24,5 ha. — Grdſt.-R.-E. 556 *M.*

Gut Nr. 15 Beſ.: Karl **Hampel.**
Fl. 28,3 ha. — Grdſt.-R.-E. 528 *M.*

Gut Nr. 65. Beſ.: Paul **Scholz.**
Fl. 19,3 ha. — Grdſt.-R.-E. 525 *M.*

Gut Nr. 110. Beſ.: Paul **Fiedler.**
Fl. 19,8 ha — Grdſt.-R.-E. 519 *M.*

Gut Nr. 35. Beſ.: Fritz **Moeſe.**
Fl. 17,4 ha — Grdſt.-R.-E. 510 *M.*

Gut Nr. 5. Beſ.: Wilh. **Peicker.**
Fl. 20 ha. — Grdſt.-R.-E. 504 *M.*

Gut Nr. 19. Beſ.: Fritz **Kuſche.**
Fl. 17,3 ha. — Grdſt.-R.-E. 456 *M.*

16. Land-(und Stadt-)kreis Schweidnitz.

Größe: 576,031 qkm, ohne die Stadt Schweidnitz, welche mit 14,850 qkm und 30 013 Einwohnern einen beſonderen Stadtkreis bildet.

Einwohner: 71 278. — Landgemeinden: 107. — Gutsbezirke: 77. — Amtsbezirke: 44. — Städte: Freiburg mit 9424 Einw.,

Zobten am Berge mit 2561 Einwohnern. — Viehstand: 6999 Pferde, 31 230 Stück Rindvieh, 9432 Schafe, 25 846 Schweine, 5655 Ziegen. — Lage: im südwestlichen Teile des Reg.-Bezirks Breslau zwischen dem 718 m hohen, im Kreise gelegenen Zobtenberge und dem Eulengebirge.

Die Güter gehören zur Schweidnitz-Jauerschen Fürstentums-Landschaft mit Ausschluß des zur Breslau-Brieger Fürstentumslandschaft gehörigen Gutes Puschmühle. — Bodenbeschaffenheit: in den Tälern ausgezeichnet; der durchschnittliche Grundsteuer-Reinertrag beträgt pro Hektar Acker: 33,29 ℳ, Wiese: 35,25 ℳ, Wald: 9,01 ℳ. Von der Gesamtfläche sind: 424,68 qkm Acker, 39,95 qkm Wiese, 90,36 qkm Wald. — Gewässer: der Hauptfluß ist die Weistritz mit Talsperre bei Breitenhain, ferner sind noch bemerkenswert: die Peile, das Schwarzwasser, die Polsnitz und das Striegauer Wasser. — Eisenbahnen: die Bahn Breslau—Freiburg—Waldenburg mit den Stationen Ingramsdorf, Saarau, Königszelt, Zirlau u. Freiburg; die Bahn Raudten—Liegnitz—Camenz mit den Stationen Königszelt, Bunzelwitz, Schweidnitz-Oberstadt, Croischwitz, Creisau; die Sekundärbahn Breslau—Ströbel—Schweidnitz mit den Stationen Rogau, Zobten, Ströbel, Strehlitz am Zobten, Stephanshain, Groß Merzdorf, Weizenrodau, Schweidnitz-Niederstadt und Schweidnitz-Oberstadt; Schweidnitz-Charlottenbrunn mit den Stationen Croischwitz, Nieder und Ober Weistritz, Breitenhain.

Fabriken landw. Maschinen in Bunzelwitz, Freiburg, Schweidnitz und Zobten; chem. Düngerfabriken in Schweidnitz und Nieder Weistritz; Steinbrüche in Hohenposeritz, Qualkau, Ströbel (Feldspat G. m. b. H., Magnesitwerke) und Zobten; Mehlmühlen in Breitenhain, Burkersdorf, Conradswaldau, Creisau, Croischwitz, Domanze, Freiburg, Ober Grädit, Grunau, Alt Jauernick, Kratzkau, Leutmannsdorf, Marxdorf, Penkendorf, Pnschkau, Puschmühle, Raaben, Schmellwitz, Schönfeld, Schweidnitz, Seiferdau, Tschechen, Ober Weistritz, Nieder Weistritz, Weizenrodau, Wenig-Mohnau, Wilkau, Würben, Zedlitz, Zirlau, Zobten; Dampfsägewerke in Breitenhain, Croischwitz, Freiburg, Leutmannsdorf, Penkendorf, Schweidnitz, und Zobten; Zuckerfabriken in Puschkau und Weizenrodau; Flachsgarnspinnerei in Freiburg; Mechanische Webereien in Schönbrunn und Schweidnitz; Stärkefabriken in Freiburg, Marxdorf und Wenig Mohnau; Kunsteisfabrik in Weizenrodau; Brauereien in Freiburg, Gorkau, Schweidnitz; Molkereien in Conradswaldau, Domanze, Freiburg, Königszelt, Leutmannsdorf, Rogau, Schweidnitz, Seiferdau und Zobten; Kartoffelflockenfabrik in Zobten, Nahrungsmittelwerke in Schweidnitz. — Mit elektrischer Energie versorgt den Kreis zum größten Teil die Überlandzentrale Mittelschlesien G. m. b. H. in Striegau aus dem Kraftwerk an der Talsperre bei Breitenhain und den Teil östlich von Waldenburg mit 13 Ortschaften die

Elektrizitätswerke Schlesien AG. in Breslau 1, Abt. Waldenburg: die Stadt Schweidnitz besitzt ein eigenes Kraftwerk.

Bildungsanstalten in Schweidnitz: ev. Gymnasium; Oberrealschule; Seminar für Landwirte; Staatl. Friedrichschule (früher Jaehnersche Anstalten); Oberlyzeum m. Frauenschule u. Kindergarten; kaufm. u. gewerbl. Fortbldsch.; in Freiburg: Oberrealschule; höh. Privat-Mädchenschule, kaufm. u. gewerbl. Fortbsch.; in Saarau u. Königszelt: gewerbl. Fortbschul.; in Zobten: höh. Privat-Knabenschule (Waldpädagog.); in Saarau: höh. Priv.-Knaben- u. Mädchenschule.

Kreisstadt Schweidnitz.

Landgericht: Schweidnitz. Amtsgerichte: Schweidnitz, Freiburg i. Schl. Zobten a. Berge.

Landrat [F 1070]: **von Salisch** auf Kratzkau.
Kreisoberinspektor: **Hantke**, Rechnungsrat.
Staatl. Kreis- u. Forstk.: Oberrentm. **Hein.**
Kreissparkasse [F 365]: **Schaefer**, Direktor.
Kreisbank: **Bartsch** u. **David**, Bankvorst.
Kreiskommunalkasse: Rendant **Heinzel.**
Kreisausschuß [F 1070—1073]: Kreissyndikus **Anhalt**; Bürodirektor **Dummer.**
Kreisbaumstr. [F 1070]: **Pietsch**, Kreisbaurat, Reg.-Baumeister a. D.
Kreisarzt [F 60]: Dr. **v. Leliva**, Med.-Rat.
Kreistierarzt [F 164]: **Hamann**, Vet.-Rat.
Kreisschulräte: **Zimmermann** in Schweidnitz u. **Kobel** in Zobten.
Hochbauamt [F 412]: **Ast**, Reg.- u. Baurat.
Gewerbeaufsichtsamt [F 423]: **Ziegler**, Gewerberat.
Finanzamt [F 1092]: **Encke**, Oberreg.-Rat.
Katasteramt: Katasterdirektor **Goebel** in Schweidnitz und Katasterdirektor **Schulz** in Striegau; letzterer aber nur für die Bezirke Nr. 1364, 1365, 1395, welche dem Katasteramte Striegau überwiesen sind.
Kulturamt f. d. Kreise Schweidnitz Stadt und Land, Bolkenhain, Hirschberg, Landeshut, Reichenbach, Schönau, Striegau, Waldenburg [F 39]: **Schuppe**, Reg.- u. Kulturrat.

I. Selbständige Gutsbezirke.

1342. Arnsdorf (Nieder), Ritterg.□ P. A. St. Altjauernick 3 km; T. F 14. E. Königszelt 4,3 km; kK. Ndr. Arnsdorf; eK. Wickendf; Ag. Schweidnitz.
Besitzerin: Freifrau Maria-Therese **von Buddenbrock**, ow. gew. von Wietersheim, geb. von Colmar, in Pläswitz (Nr. 1639).
Insp.*: Frommer. — 1 Rechnungsf.
Dom.: Postschlt. Breslau 4529.
Fläche 356 ha: 315 Acker, 21 Wiesen, 18 Holz, 2 Hof ꝛc.
Grundst.-R.-E. 11 319 *M.*
Schwarzb. Ostfries. Merinofleischschafe. Weiß. Edelschw. Oldenb. Pferdezucht.

1343. Arnsdorf (Ober), Rittg.□ P. T. F. A. St. Altjauernick 5 km; F 14. E. Königszelt 7 km; kK. Ndr. Arnsdorf; eK. Wickendorf; Ag. Schweidnitz.
Besitzerin: Freifrau **von Buddenbrock** in Pläswitz wie bei Nr. 1342.
Insp.*: Frommer in Ndr. Arnsdorf. 1 Assistent.
Fläche 213 ha: 187 Acker, 14 Wiesen, 7 Holz, 5 Hof ꝛc.
Grundst.-R.-E. 8298 *M.*
Zuchtrichtung wie bei Nr. 1342.

1344. Bankwitz, Ritterg.□ P. T. F 53. E. kK. Ag. Zobten (Bz. Bresl.) 4 km; A. St. Striegelmühle; eK. Kl. Kniegnitz.
Bes.: Ernst-Albert **von Mutius**, Major a. D., auf Albrechtsdorf (Nr. 1).
F 6 Rankau. Familienbesitz seit 1847.
Inspektor*: Schöttler.
Forstverwalter*: Rolle.
Fläche 267 ha: 111 Acker, 11 Wiesen u. Gräsereien, 134 Holz, 11 Gärten, Hof ꝛc.
Grdst.-R.-E. 6273 *M.* - Rotb. Ostfriesen.

1345. Berghof, Ritterg.□ mit **Klein** u.

Wenig Mohnau. P.T.F3 (Schloß) u. 9 (Kanzlei). E. Mettkau 3,5 km; A. Berghof; St. Wenig Mohnau; eK. Domanze; kK. Gr. Mohnau; Ag. Zobten; E. auch Ströbel u. Strehlitz je 6 km.

Bes.: Anna Gräfin **von Schweinitz und Krain.** — Familienbesitz seit 1801. Bkt. Kreisbank Schweidnitz.

Inspektor*: Göldner. — 2 Assist. Förster*: Hannig in W. Mohnau.

Fläche 653,8 ha: 394,4 Acker, 51,7 Wiesen, 13,2 Weide, 0,9 Wasser, 177,8 Holz, 6,7 Park u. Garten, 8,5 Hof ꝛc. Davon 115 ha in Parz. verpachtet.

Grundst.-R.-E. 19686 *M.*

Gasth. (Pächt.: Tschierske). — Ostfries. Rüben- u. Weizenbau. Rieselwiesen.

1346. Birkholz, Rittg. ▯ m. Erbscholtisei Nr. 1 u. Gut 4 **Nitschendorf** u. a. Rustikalbes. P. T. E. Großmerzdorf (Kr. Schweidnitz) 2 km; A. St. Wilkau; kK. Schmellwitz; eK. Seifersdau; F 73 (u. 57 f. Nitschendorf). Ag. Schweidnitz.

Bes.: Herm. **von Dresky,** Rittmstr. a. D., Landesältester. Familienbes. seit 1825.

Insp.*: Conr. Heiber. — 1 Assistent.

Fläche 270,3 ha: 226,5 Acker, 19,3 Wiesen, 15 Holz, 1 Weide, 0,5 Wasser, 3,5 Garten, 4,5 Hof ꝛc.

Grdst.-R.-E. 10865 *M.* – Rote Ostfriesen. Mitglied der Molkerei Schweidnitz.

1347. Bögendorf, Pfarrwidmut. P. T. A. St. Niederbögendorf; F. E. Ag. eK. kK. Schweidnitz 5 km.

Besitzer: **Kath. Pfarrei** in Schweidnitz.

Nutznießer: Stadtpfarr. Dr. Schmidt. Postschkk. Breslau 71531.

An 27 Pächter einzeln verpachtet.

Fläche 50,3 ha. — Grdst.-R.-E. 2198 *M.*

1348. Bögendorf (Ober), Ritterg. ▯ mit Forstanteil **Seifersdorf.** P. T. Niederbögendorf 4 km; E. Ag. F 53 (Zieg.) eK. kK. Schweidnitz 7,5 km; A. St. Seifersdorf.

Bes.: Hans Heinrich XV. Fürst **von Pleß** auf Schloß Fürstenstein.

Generaldirektion s. Nr. 1836 u. ff. Parzellenweise verpachtet.

Fläche 456,71 ha: 154,58 Acker, 13,82 Wiesen, 0,11 Weide, 0,43 Wasser, 1,85 Park, 0,49 Garten, 283,01 Holz, 0,87 Wege, 1,51 Hof.

Grundst.-R.-E. 7315,32 *M.* Forellen- und Karpfenteiche. Ziegelei (Spezialität: Dachziegel), Ziegelmstr. Stübner.

1349. Burkersdorf, Rittergut ▯ mit Rustikalbesitz. P. T. Niederweistritz (Kr. Schweidnitz) 2 km; A. St. eK. kK. Ober Weistritz 3 km; E. Nieder Weistritz 1½, Croischwitz 3½ km; F 292. Ag. Schweidnitz.

Besitzer: Exzell. Dr. h. c. Karl Graf **v. Pückler,** Frhr. von Groditz, Wirkl. Geh. Rat auf Ober Weistritz. Familienbesitz seit 1794.

Bevollm.: Sylvius Graf **v. Pückler,** Rittmstr. a. D. in Ober Weistritz.

Pächter: Fritz Wutge in Ohmsdorf.

Fläche 306 ha: 181 Acker, 25 Wiesen, 80 Holz, 15 Weide, 3 Wasser, 2 Hof ꝛc.

Grdst.-R.-E. 5058 *M.* — Brauerei. Ostpr. × Ostfr. Merinofleischschafe.

1350. Cammerau, Ritterg. ▯ P. T. F 54 (Schloß) u. 475 (Wirtschaftsamt). E. eK. kK. Ag. Schweidnitz 6 km; A. St. Cammerau.

Bes.: Fr. Margarete Gräfin **von Keyserlingk,** geb. Hirt, auf Cammerau. Familienbesitz seit 1841.

Bevollm.: Dr. Robert Graf von Keyserlingk, Wirkl. Geh. Ober-Reg.-Rat, Ministerialdir. a. D. (S. a. Nr. 1858.) Postschkk. Breslau 45 314.

Inspektor*: Fritz Seidel; 2 Assist. Gut: Postschkk. Breslau 18980. Bkt. Kreisbank Schweidnitz.

Fläche 442,1 ha: 360 Acker, 50,3 Wiesen und Weide, 12,5 Holz, 3,1 Wasser, 4 Park u. Gärten, 12,2 Hof ꝛc. 7 ha an Anlieger verpachtet.

Grundst.-R.-E. 15390 *M.*

Schwarzb. Ostfries. Herdbuchherde, Zuchtbullenverkauf. Stammherde d. schwarzköpf. Fleischschafes Typ Hampthire, Zuchtbockverkauf. Hühnerzucht: Weiße Italiener u. weiße Wyandottes.

1351. Christelwitz, Ritterg. ▯ P. T. Mörschelwitz 2 km; F 22 Rankau (Kr. Nimptsch); E. Albrechtsdorf (Pers.) 1,5, Puschkowa (Fracht) 4,5 u. Rogau 3,5 km; A. St. Rosenthal; eK. Rankau; kK. Wirrwitz; Ag. Zobten.

Bes.: Ernst-Albert **v. Mutius,** Major a. D. auf Albrechtsdorf (Nr. 1).

F 6 Rankau. — Familienbesitz s. 1847.

Inspektor*: Maiß. — 1 Hilfsjäger.

Fläche 213,1 ha: 122 Acker, 46,1 Wies., 35,5 Holz, 2 Korbweiden, 2 Gärten, 5,5 Hof ꝛc.
Grundst.-R.-E. 7000 *M.*
Silbergraue Holländer. — Rübenbau.

1352. Conradswaldau, Ritterg. ▯ m. d. Vorw. **Neu Sorgau, Freudenthal, Carlshof** u. Rustikalbes. P. T. A. St. eK. Conradswaldau (Kr. Schweidnitz); F 16 (Dom.) u. 25 (Schloß). E Saarau (Kr. Schweidnitz) 2,5 km; kK. Ingramsdorf; Ag. Schweidnitz.
Besitzer: **von Kulmiz**'sche Erben. Familienbesitz seit 1868.
Postschkk. Bresl. 38541 (Wirtsch.).
Oberinspekt.*: Hermann Kastner. 1 Rechnungsf.*, 2 Assistenten
Mühlen- u. Brenn.-Verw.*: G. Rösler.
Fläche 634,6 ha: 457,9 Acker, 51,8 Wiesen, 52 Holzungen, 2,6 Weide, 2,3 Wasser, 6,2 Park u. Gärten, 15,9 Wege, 5,9 Hof ꝛc.
Grundst.-R.-E. 20 546 *M.* — Dampfbrennerei m. Kartoffelflockenfb. u. Molkerei m. Käserei, Dampfmühle. Zimmermannsche Expreßdarre. Flachsschwingerei. Elektrofutter-Turmanlage.
Schwarzb. Niederungsvieh.
Rüben- u. Flachsbau. Gründüngung.

1353. Domanze, Ritterg. ▯ m. **Puschmühle.** P. A. St. eK. Domanze (Kr. Schweidnitz); T. F 17. kK. E. Ingramsdorf 4 km; Ag. Schweidnitz.
Besitzer: Gustav Graf **von Brandenburg**'sche Erben.
Bevollm.: Erdmann Graf von Pückler, Frhr. von Groditz, Major a. D. in Domanze u. Friedrich-Wilhelm Graf von Pückler, Frhr. v. Groditz, Reg.-Ass. a. D. in Freyhan (Nr. 535/9). Kto. 67 Kreisgirokasse Schweidnitz.
Oberinsp.*: Stahlschmidt. — 2 Assist.
Förster*: Späth. — 1 Rechnungsf.
Fläche 612 ha: 340 Acker, 80 Wiesen, 4 Weide, 150 Holz, 4 Wasser, 20 Park, 8 Gärten, 3 Korbw., 1 Baumsch., 2 Hof ꝛc. 20 ha zur Siedelung verpachtet.
Grdst.-R.-E. 16 362 *M.* — Molkerei. 2 Mahlmühlen m. Wasserbetr. (verp.). Eigenes Elektrizitätswerk.
Schwarzb. Niederungsvieh. Schwarzköpf. Fleischschaf (Typ Hampshiredown). Kaninchenzucht.

1354. Esdorf, Ritterg. ▯ P. T. F. eK. Ag. Schweidnitz 6 km; E. Croischwitz 2 km; A. St. Schwengfeld; kK. Oberweistritz.
Bes.: Verw. Frau Oberst **von Websky** auf Schwengfeld (Nr. 1391). Familienbesitz seit 1839.
Wird v. Schwengfeld aus bewirtschaftet.
Fläche 55 ha. — Grdst.-R.-E. 2059 *M.*

1355. Floriansdorf, Ritterg. ▯ P. T. Ströbel 2,5 km; F 11. E. Strehlitz (Kr. Schweidnitz) 2,5 km; E. auch Mettkau 6 km; Ag. Zobten (Bez. Breslau); A. St. Floriansdorf; eK. Rogau-Rosenau; kK. Großmohnau.
Besitzer: Heinrich Graf **von Haslingen** gen. **von Schickfus,** Kgl. Kammerherr, Rittm. a. D. — Postschkk. Bresl. 25480. Befestigter Familienbesitz seit 1698.
Inspektor*: Grella.
Fläche 317 ha: 300 Acker, 6 Wiesen, 11 Hof ꝛc. — Grdst.-R.-E. 11 001 *M.*
Schwarzb. Ostpreußen. — Rübenbau.

1356. Frauenhain u. **Rungendorf,** Rittergüt. ▯ P. T. eK. Domanze (Kr. Schweidnitz) 2,5 km; F 10. E. kK. Ingramsdorf 5 km; A. St. Frauenhain; Ag. Schweidnitz.
Besitzer: Stephan Graf **v. Zedlitz und Trützschler,** Kgl. Hauptmann a. D. Familienbesitz seit 1639.
S. auch Nr. 637 u. 1432.
Insp.*: Hampel. — 1 Assistent.
Fläche 442 ha: 385 Acker, 32 Wiesen, 22 Holz, 3 Hof ꝛc.
Grdst.-R.-E. 13 661 *M.* — Schwarzb. Ostfriesen. Veredeltes hannoversches Landschwein; Ferkelverkauf, freier Auslauf. — Rübenbau. Flachsbau. Weizen u. Braugerste.

1357. Goglau, Ritterg. ▯ mit **Buschvorw.** P. kK. Großwierau (Kr. Schweidnitz) 4 km; A. St. Goglau; E. Schweidnitz Oberst., für Frachten Niederstadt 9 km; T. F 119 (Schloß) u. 545 (Wirtschaftsamt). eK. Ag. Schweidnitz 8 km.
Besitzer: Hans Erdmann **von Hohberg und Buchwald,** Rittmstr. a. D. Familienbes. seit Mitte d. 16. Jahrhdts.
Inspektor*: Schloßke. — 1 Assistent.
Fläche 305 ha: 261 Acker, 22 Wiesen, 7 Holz, 15 Park, Garten, Hof ꝛc.
Grdst.-R.-E. 11 505 *M.*-Granitsteinbruch.
Schwarzb. Ostfriesen. Zucht v. Warmblutpferden. — Rüben- u. Weizenbau.

1358. Gorkau, Ritterg. ▯ m. Rustikalbes. in **Seiferdau, Marxdorf** u. **Zobten.**

P.T.E.Ströbel 1,5km; F3(Dom.)u. 106 (Schloß). St. Ag. eK. Zobten (Bz. Breslau); A. kK. Gorkau.
Bes.: **von Kulmiz'sche Erben.**
Pächter: Karl Adolf von Kulmiz, Oberlt. d. R. (ehem. Leibkür.-Reg.) a. D.
Inspektor*: Bruno Lau. — 1 Assist.
Fläche 267,2 ha: 201 Acker, 10,3 Wiesen, 0,3 Weide, 48,2 Holz, 0,2 Wasser, 5,2 Park u. Gärten, 2 Hof ꝛc.
Grdst.-R.-E. 6400 *M.* — Rote Ostfriesenstammherde, Verkauf von Zuchttieren. Hanf-, Flachs- u. Rübenbau. Rieselwiesen. Gründüngung. Dauerweiden.

1359. Grädit (Ober), Rittergut. ▯ P. T. Faulbrück (Kr. Reichenbach, Schles.) 5 km; E. Creisau 3 km; A. St. eK. kK. Kgl. Grädit; Ag. Schweidnitz.
Bes.: Frau Edith **Heinzel,** geb. Arnold.
Bevollm.: Maj. a. D. Georg Heinzel. Familienbesitz seit 1876.
Postschkk. Breslau 5719.
Bkk. Kreisgiokasse Schweidnitz.
Inspektor: Sacher.
Fläche 128 ha: 115,5 Acker, 7 Wiesen, 2 Weide, 2,5 Park u. Gärt., 1 Hof ꝛc.
Grundst.-R.-E. 4675,44 *M.*
Ostriesen. Schweinezucht.

1360. Grunau, Rittg. ▯ P. F145. eK. kK. Ag. Schweidnitz 3 km; T. Pilzen (Schl.) 1,5 km; E. Schweidnitz Ndst. 2 km; A. St. Jacobsdorf.
Besitzer: Leonhard Frhr. **von Kettler,** Oberst a. D., Jacobsdorf (Nr. 1363). Familienbesitz seit 1783.
Pächter: Dr. Rich. Groß, Fabrikbesitz. in Weizenrodau.
Inspektor*: Otto Schulz.
Fläche 167 ha: 139 Acker, 18 Wiesen, 2 Weide, 3 Holz, 3 Wasser, 2 Hof ꝛc.
Grundst.-R.-E. 6909 *M.* — Schwarzb. Niederungsvieh (Herdbuchherde).
Rüben-, Rübensamen- u. Flachsbau.

1361. Hohenposeritz, Ritterg. ▯ P. T. F. E. kK. Ingramsdorf 3 km; A. St. eK. Domanze; Ag. Schweidnitz.
Bes.: Gustav Graf **v. Brandenburg'sche** Erben s. Domanze (Nr. 1353).
Oberinsp.*: Stahlschmidt in Domanze.
Fläche 171 ha: 144 Acker, 12 Wiesen, 6 Holz, 2 Wasser, 7 Hof ꝛc.
Grundst.-R.-E. 6018 *M.* — Im Siedelungswege verp. — Steinbruch (verp.).

1362. Hohgiersdorf, Forstgutsbez. ▯ m. Rustikalparzellen (260 ha). P. T E. kK. Oberweistritz 4½ km; E. (Pers.) Breitenhain 5 km; F 26 Kynau (Bz. Breslau); eK. Dittmannsdorf 4 km; A. St. Hohgiersdorf; E. Ag. Schweidnitz 9 km.
Bes.: **Stadtgem. Schweidnitz.** F 1060/8.
Stadthptkasse: Postschlk. Bresl. 2160.
Oberförsterei: Postschkk. Bresl. 22017.
Oberförster*: Arno Rudolph in Hohgiersdorf. — 2 Först.*, 1 Forstgeh.
Fl. 916 ha. — Grdst.-R.-E. 9425 *M.*

1363. Jacobsdorf, Rittg. ▯ P. F 152. eK. Ag. Schweidn. 3 km; T. Pilzen (Schl.) 2 km; A. St. Jacobsdorf; E. Croischwitz 1 km; kK. Schwengfeld.
Besitzer: Leonhard Frhr. **von Kettler,** Oberst a. D. — Familienbes. s. 1783. Postschkk. Breslau 12644.
Insp.*: Gotthard Frhr. von Kettler. 1 Assistent.
Fläche 87 ha: 60 Acker, 14 Wiesen, 4 Holz, 9 Wasser, Park, Garten, Hof ꝛc.
Grundst.-R.-E. 2832 *M.*
Rübenbau. - Schwarzb. Niederungsvieh.

1364. Jauernick (Alt), Rittg. ▯ P. T. A. St. kK. Altjauernick; F 47 E. Königszelt 3 km; eK. Wickendf.; Ag. Schweidn.
Bes.: Oberamtm. Erich **Biol** in Kleinitz Kr. Grünberg (Nr. 2604).
Inspektor: Carl Dierig.
Fläche (m. Rustikalbes.) 182 ha: 161 Acker. 6 Wiesen, 2,5 Weide, 8,3 Holz, 4,2 Gärt., Hof. - Grdst.-R.-E. 5500 *M.*
Rotb. Ostfriesen. Schweinezucht.
Rüben- u. Saatbau.

1365. Ingramsdorf (Ober, Mittel, Nieder), Ritterg. ▯ mit Rustikalbes. P. T. A. St. E. kK. Ingramsdorf 1 km; F 15 Saarau (Kr. Schweidnitz); eK. Conradswaldau; Ag. Schweidnitz.
Bes.: **von Kulmiz'sche Erben** Postschkk. Brsl. 58322 (Wirtschaftsamt).
Oberinspektor*: Fuchs.
1 Versuchsringleiter, 3 Assistenten, 1 Rechnungsführer.
Fläche 592,3 ha: 466,6 Acker, 25,5 Wiesen, 1,3 Weide, 0,8 Wasser, 81,1 Holz, 5,9 Garten 15,1 Wege, Hof ꝛc.
Grundst.-R.-E. 15476 *M.*
Dampfziegelei u. Fabrikation von Drainröhren: Firma Ingramsdorfer Tonwerke, F 9 Ingramsdf. (Betriebsleit.*: Joh. Werner). — Schwarzb. Niede-

rungsvieh. — Gründüngung. Rüben- und Flachsbau. Flachsschwingerei. Elektr. Saatreinigungsanlage.

1366. Käntchen, Ritterg. □ m. Rustikalbes. u. Vorw. **Seiferdau.** P. T. eK. kK. Seiferdau (Kr. Schweidnitz) 1,5 km; F 4. Großwierau (Kr. Schweidnitz); E. Gr. Merzdorf 3,5 km; A. St. Käntchen; Ag. Schweidnitz.

Besitzer: Dietz Freiherr **von Zedlitz und Leipe,** Landrat a. D., Geh. Reg.-Rat. Familienbesitz seit 1680.

Insp.*: Konrad Girndt.

Fl. 281 ha: 215 Acker, 20 Wiesen, 2 Weide, 30 Holz, 2,5 Park, 2 Gärten, 1,5 Wasser, 8 Hof ꝛc. — Grdst.-R.-E. 9171 *M.*

Rotb. Ostfriesenherdbuchhde, Bullenverk. Zucht des groß., weiß. Edelschweines. Anerkannte Saatgutwirtschaft.

1367. Kallendorf, Ritterg. □ m. Rustikalbesitz. P. eK. Conradswaldau (Kr. Schweidnitz) 3 km; T. F 16. E. Saarau (Kr. Schweidnitz) 3,5 km; A. St. kK. Würben; Ag. Schweidnitz.

Besitzer: **von Kulmiz'sche Erben.**

Oberinsp.*: Herm. Kastner in Conradswaldau (Nr. 1352).

Fläche 139,5 ha: 99,3 Acker, 36,6 Wiesen, 0,9 Holz, 1,2 Gärten, 1,5 Hof ꝛc.

Grdst.-R.-E. 3758 *M.* – Mastwirtschaft. Rüben- u. Flachsbau. Gründüngung. Angeschl. der Überlandzentrale.

1368. Kaltenbrunn, Ritterg. □ m. Rustikalbes. P. T. A. St. kK. Kaltenbrunn (Kr. Schweidnitz); F 7. Großwierau (Kr. Schweidnitz); E. Großmerzdorf 6 km; eK. Seiferdau; Ag. Schweidnitz.

Bes.: Bernhard **Fellmann.**
Postschekk. Breslau 20578.
1 Assistent. 1 Brennereiverwalter.

Fläche 153 ha: 134 Acker, 10 Wiesen, 8 Holz, 1 Park, Garten, Hof ꝛc.

Grdst.-R.-E. 3658 *M.* – Dampfbrennerei. Reine Ostfriesen, Verk. v. Zuchtbullen. Milch- u. Mastwirtschaft. Zucht von Oldenburger Pferden.

1369. Kapsdorf, Ritterg. □ m. Rustikalbes. P. T. Mörschelwitz 2 km; E. Canth 10, Rogau 5 km; A. Wernersdorf; St. Kapsdorf; F 36. Ag. Zobten (Bz. Breslau); eK. Rogau-Rosenau; kK. Sachwitz.

Bes.: Freiherrlich **von Zedlitz-Leipe'sches Fräuleinstift.**

Bevollm.: Ernst Albert **von Mutius** auf Albrechtsdorf (Nr. 1).

Oberinsp.*: Artur Jaensch.

Rentmstr.*: Kemnitz in Albrechtsdf.

Forstverw.*: Oberstein in Kammendorf (Nr. 789).

Fl. 237 ha: 181 Acker, 9 Wiesen, 43 Holz, 4 Hof ꝛc. — Grdst.-R.-E. 7550 *M.*

Költschenbusch Forstbz. s. Nr. 1317.

1370. Kunzendorf (Nieder), Ritterg. □ P. T. A. St. Kunzendorf (Kr. Schweidnitz); F 125. E. eK. kK. Ag. Freiburg (Schles.) 3,6 km.

Bes.: Hans Heinrich XV. Fürst **von Pleß** auf Schloß Fürstenstein.

Generaldirektion s. Nr. 1836 u. ff.

Pächter: Ernst Neumann.
Bkk. Prov.-Genossenschaftsbank Zwgst. Schweidnitz, Kommunalbank Zwgst. Freiburg (Schles.).

Inspektor*: Gerhard Klemer.

Fläche 279,62 ha: 175,05 Acker, 15,50 Wiesen, 2,25 Weide, 1,87 Wasser, 69,81 Holz, 3,75 Park, 2,08 Gart., 6,55 Wege, 2,65 Hof ꝛc.

Grundst.-R.-E. 7829,43 *M.*

Schwarzb. Niederungsvieh. — Saatbauwirtschaft u. anerkannte Lehrwirtschaft der Landwirtschaftskammer.

1371. Kunzendorf (Ober u. Mittel), Rittergut. □ P. A. St. Kunzendorf (Kr. Schweidnitz); T. F 75. E. eK. kK. Ag. Freiburg (Schles.) 5 km.

Bes.: Hans Heinrich XV. Fürst **von Pleß** auf Schloß Fürstenstein.

Generaldirektion s. Nr. 1836 u. ff.

Pächter: Josef Baucke.
Postscheckkonto Breslau 4517.

Fläche 303,75 ha: 161,29 Acker, 13,02 Wiesen, 15,79 Weide, 102,36 Holz, 1,48 Park, 0,80 Garten, 6,95 Wege, 0,77 Wasser, 1,29 Hof ꝛc.

Grundst.-R.-E. 6314,97 *M.* Molkerei. Schwarzb. Ostfriesenherde. Weidegang. Stammzucht d. gr. weiß. Edelschweines (Yorkshire), Zuchttierverkauf. Mitgl. d. Verbds. schles. Schweinezüchter.

1372. Leutmannsdorf, Forstgutsbez. □ m. Rustikalbes. (234 ha). P. T. F 5. A. St. eK. kK. Leutmannsdorf (Kr. Schweidnitz) 2 km; E. Faulbrück 4 km; Ag. Schweidnitz.

Bes. (s. 1677): **Stadtgem. Schweidnitz.**

Förster*: Reimann u. Stiller.

Fl. 798,5 ha. — Grdst.-R.-E. 6888 *M.* Schneidemühle.

1373. Ludwigsdorf, Rittg. ▯ m. Rustikalbes. P. T. F 12. eK. kK. Leutmannsdorf 3 km; E. Croischwitz 4,5 km; A. St. Schwengfeld; Ag. Schweidnitz.
Besitzer: Viktor **von Webský,** Major d. R. a. D. auf Karlsdorf (Nr. 960). Familienbesitz seit 1839.
Bkk. Schles. Landschaftl. Bank, Bresl.
Inspektor*: Gustav Hampel.
Revierförster*: Georg Hübner.
1 Hilfsförster* in Ob. Leutmannsdorf.
Fl. 820 ha: 384 Acker, 21 Wies., 8,5 Weide, 390 Holz, 6 Park u. Gärten, 1 Wasser, 9,5 Hof. — Grdst.-R.-E. 10 797 *M.*
Herdbuchherde rotbunt. Ostfriesen, Rindviehweiden, Merino-Stammschäferei. Bullen- u. Bockverkauf – v. Webský's Silesiagerste, Originalzucht.

1374. Marxdorf, Ritterg. ▯ m. Rustikalbesitz. P. T. E. Ströbel 1½ km; A. St. Floriansdorf; F 27. Ag. Zobten (Bz. Breslau); eK. Rogau-Rosenau; kK. Gorkau.
Besitzer: Wilh. August Graf **v. Pückler** auf Schedlau (Nr. 3590 ff).
Nießnutz u. Verwaltung: Helene Gräfin Pückler, geb. Gräfin v. d. Schulenburg auf Rogau-Rosenau.
Oberverwaltung s. Nr. 1387.
Inspektor*: Richter. — 1 Assistent.
Fläche 254 ha: 194 Acker, 28 Wiesen, 19 Holz, 2 Weide, 2 Teiche, 3 Gärten, 6 Hof 2c. — Grdst. R.-E. 8274 *M.*
Rübenbau. Saatgutwirtschaft.

1375. Merzdorf (Groß), Ritterg. ▯ mit den Bauergütern Nr. 16, 19 u. 49, Schmiedegrdst. 14 u. Haus 52. P. T. F 8. E. A. St. kK. Großmerzdorf (Kr. Schweidnitz); eK. Seiferdau; Ag. Schweidnitz.
Bes.: vw. Fr. Obstlt. **v. Lindeiner gen. v. Wildau,** geb. Barchewitz in Brieg (Bz. Brsl.) u. Frl. Helene **Barchewitz** auf Gr. Merzdf. Familienbes. seit 1824. Postschkk. Brsl. 62408. Bkk. Deutsche Bank Schweidnitz.
Insp.*: Reinhold Heide. — 1 Assist.
Fl. 222,2 ha: 207,4 Acker, 4,1 Wiesen, 1,5 Wasser, 2,5 Park, 2,7 Gärt., 4 Hof 2c.
Grundst.-R.-E. 8548 *M.*
Schwzb. Ostfriesen.
Starker Zuckerrübenbau. Flachsbau.

1376. Merzdorf (Klein), Ritterg. ▯ P. T. F 64. E. kK. Ingramsdorf 2, Bhf. 3 km; A. St. eK. Conradswaldau; Ag. Schweidnitz.
Bes.: Hans Erdmann **v. Hohberg und Buchwald,** Rittmstr. a. D. auf Goglau.
Inspektor*: Ramser.
Fl. 136 ha: 106 Acker, 9 Wiesen, 13 Holz, 8 Hof 2c. — Grdst.-R.-E. 4604 *M.*
Schwarzb. Ostfries. – Rüben- u. Weizenb.

1377. Mörschelwitz mit **Rosenthal,** Rittergüt. ▯ P. T. Mörschelwitz; F 6. eK. Rankau (Kr. Nimptsch); E. Albrechtsdorf (Pers.) 2, Rogau (Fracht) 2,5 km; A. St. Rosenthal; kK. Sachwitz; Ag. Zobten.
Besitzer: Ernst-Albert **von Mutius,** Major a. D. auf Albrechtsdorf (Nr. 1). Familienbesitz seit 1847.
F 21 Rankau (Kr. Nimptsch).
Wirtschaftsamt Rosenthal: Postschkk. Breslau 26223.
Oberinsp*: Seiffert in Rosenthal.
Förster*: Bethge in Mörschelwitz.
Fläche 346,5 ha: 255,3 Acker, 25 Wiesen, 49,2 Holz, 11 Park, Garten, 10 Hof 2c.
Grdst.-R.-E. 13 028 *M.* — Schwarzb. Holländer. Merinofleischschafe.
Rübenbau. Gründüngung.

1378. Mohnau (Groß) u. **Protschkenhain,** Rittergüter. ▯ P. F 17 (Schloß) u. 38 (Wirtschaftsamt). E. Mettkau 4 km: T. St. Protschkenhain; A. kK. Großmohnau; eK. Fürstenau; Ag. Zobten.
Besitzer: Herm. **Pohl,** Landesältester, Rittmeister a. D. auf Groß Mohnau.
Inspektor*: Georg Walter.
Fläche 366,5 ha: 312 Acker, 24 Wiesen, 24 Holz, 2,5 Park, Gärten, 4 Hof 2c.
Grdst.-R.-E. 10 812 *M.* — Rübenbau. Rotb. Ostfriesen. Rambouillet-Negretti-Kreuzungsschafe.

1379. Neudorf (Anteil des Majorats **Laasan),** Ritterg. ▯ P. T. E. Königszelt 3½ km; F 65 Saarau (Kr. Schweidnitz); A. St. eK. Peterwitz; kK. Würben; Ag. Schweidnitz.
Besitzer: Richard Graf **von Pfeil-Burghauß** auf Laasan (Nr. 1632).
Pächter: Friedrich Niklas Graf von Pfeil-Burghauß.
Fläche 277 ha: 238 Acker, 7 Wiesen, 24 Holz, 1 Garten, 7 Hof 2c.
Grdst.-R.-E. 10 629 *M.* — Milchwirtschaft u. Jungviehaufzucht. Schwarzb. Ostfriesen. — Hackfruchtbau.

1380. Ohmsdorf, Ritterg. ▯ m. 1 Vorw.

(zum Majorat **Oberweistritz** geh.). P. T. Niederweistritz (Kr. Schweidnitz) 2 km; A. St. eK. kK. Ober Weistritz 1 km; F 292. Ag. Schweidnitz; E. Niederweistritz 2, Croischwitz (Fracht) 3 km.

Besitzer: Exz. Dr. Karl Graf **v. Pückler,** Wirkl. Geh. Rat auf Ober Weistritz. Familienbesitz seit 1770.

Bevollm.: Silvius Graf von Pückler, Rittmstr. a. D. in Ober Weistritz.

Pächter: Fritz Wutge.

1 Inspektor, 1 Assistent.

Fläche 191 ha: 141 Acker, 20 Wiesen, 30 Holz. — Grdst.-R.-E. 4650 *M.*

Ostfriesen × Ostpreußen. Schweinezucht. Hannov. Kaltblutpferdezucht.

1381. Peterwitz (Anteil des Majorats **Laasan**), Ritterg. ▯ m. **Schäfereihof, Niederhof** und **Friedrichsrodung.** P. E. Saarau (Kr. Schweidnitz) 4 km; T. F. A. St. eK. Peterwitz (Kr. Schweidnitz); kK. Puschkau; Ag. Schweidnitz.

Bes.: Rich. Graf **von Pfeil-Burghauß** auf Laasan (Nr. 1632). — 1 Förster*.

Pächter von Niederhof m. Vorw. Friedrichsrodung: Georg Scholz. F 45 Saarau (Kr. Schweidnitz).

Schäfereihof i. Parz. verp.

Fläche 505 ha: 364,5 Acker, 43 Wiesen, 70,5 Holz, 2 Wasser, 1 Garten, 1 Baumschulen u. Korbweiden, 23 Hof ꝛc.

Grdst.-R.-E. 15 773 *M.* - Schwarzb. Ostfriesen. Schweinezucht. Milchwirtschaft.

1382. Pilzen, Ritterg. ▯ P. T. Pilzen (Schles.); E. Schweidnitz Hptbhf. 3,5, Niederstadt (Fracht) 2,3 km; A. St. Jacobsdorf 3,4 km; kK. Großwierau; eK. Ag. F 93 Schweidnitz.

Bes.: Oswald **v. Hohberg u. Buchwald,** Rittmstr. a. D. — 1 Assistent.

Fläche 192,5 ha: 152 Acker, 16 Wiesen, 2,5 Weide, 12 Holz, 0,5 Park, 1,5 Gärten, 2 Hof ꝛc., 6 verp. als Kleingartenland.

Grundst.-R.-E. 5331 *M.* — Schwarzb. Niederungsvieh (Herdbuchherde). Zucht d. dtsch. Edelschweines.

Zuckerrübenbau.

1383. Puschkau, Ritterg. ▯ m. Mühle [22 ha] (Bestandt. d. Herrsch. Muhrau, Kr. Striegau). P. T. A. St. eK. kK. Puschkau; F 4 Königszelt; E. Saarau 5,5, Königszelt 6,5 u. Striegau 7,5 km; Ag. Schweidnitz.

Besitz.: Hans-Christoph **von Wietersheim,** Lt. a. D. (im ehem. 1. Garde-Ul.-Reg.) auf Schloß Muhrau (Nr. 1654). — Familienbesitz seit 1835.

Inspektor: Fritz Püschel. — 1 Assist.

Fläche 493 ha: 362 Acker, 33 Wiesen, 86 Holz, 4 Garten, 8 Hof ꝛc.

Grdst.-R.-E. 15 848 *M.* — Ostfriesenstammherde. — Rübenbau. — Zuckerfabrik Gen. m. b. H. (F 287 Striegau).

1384. Qualkau, Rittg. ▯ m. Rustikalbes. P. E. Ströbel 2,5 km; F 13 Strehlitz (Kr. Schweidnitz); T. A. St. Qualkau; kK. Gorkau; eK. Ag. Zobten.

Besitzer: Dr. Martin **Knopf,** Lt. d. R. a. D. Postschkk. Breslau 29228.

Inspektor*: Richard Deus.

Fläche 205 ha: 162 Acker, 16 Wiesen, 5 Weide, 14 Holz, 8 Park, Gärten, Hof ꝛc. — Grundst.-R.-E. 5500 *M.*

Größere Granitsteinbrüche unt. d. Firma „Qualkauer Granitwerke" [F 4 Zobten (Bz. Breslau)], verpacht. Quarzbrüche. Kleinbahnanlage. — Holl. × Ostfriesen.

Milchwirtschaft. Verk. von Saatgetreide

1385. Queitsch, Ritterg. ▯ P. Rogau-Rosenau 3 km; T. F 5 Rankau (Kr. Nimptsch); E. Rogau-Rosenau 3 km; A. St. Queitsch; eK. Rankau; kK. Wirrwitz; Ag. Zobten.

Bes.: Volko Graf **von Haslingen** gen. **Schickfus** auf Sakrau (Nr. 3519/21). Familienbesitz seit 1574. Postschkk. Breslau 40219.

Insp.*: Horst Graf von Haslingen.

Fläche 174,5 ha: 126 Acker, 10 Wiesen, 17,5 Holz, 8 Wasser, 10 Park u. Gärten, 2 Hof ꝛc.

Grdst.-R.-E. 6741 *M.* — Mahlmühle m. Wasserbetr. (verp.). — Schwarzb. Ostfries. — Zuckerrüben- u. Weizenbau.

1386. Raaben, Rittg. ▯ m. Rustikalbes. P. Laasan (Schles.) 3 km; T. F 12. E. Saarau (Kr. Schweidnitz) 4,5 km; A. St. eK. Conradswaldau; kK. Bertholsdorf; Ag. Schweidnitz.

Besitzer: **von Kulmiz'sche Erben.**

Pächter: Gerhard von Kulmiz, Lt. d. R. a. D. in Safterhausen (Nr. 1642). 1 Insp., 1 Assist., 1 Förster, 1 Hilfsjäg.

Fläche 327,7 ha: 214,2 Acker, 26,2 Wies, 4,5 Weide, 2,5 Wasser, 2,2 Korbweiden, 67,8 Holz, 1,7 Garten, 8,6 Wege, Hof ꝛc.

Grdst.-R.-E. 7898 M. — Mahlmühle. (Pächt.: Saarauer Mühlenwerke G. m. b. H. F 87 Saarau).
Schwarzb. Niederungsvieh. Vereb. Landschwein. Weidebetrieb (Viehkoppel).
Rüben- u. Flachsbau.

1387. Rogau-Rosenau, Ritterg. ▯ mit Bauergütern. P. E. A. St. eK. kK. Rogau-Rosenau; T. F 21. Ag. Zobten (Bz. Breslau) 2 km.
Besitzer: Wilhelm August Graf **von Pückler** auf Schedlau (Nr. 3590 ff.) Familienbesitz seit 1852.
Nießnutz und Verwaltung: Helene Gräfin Pückler, geb. Gfn. v. d. Schulenburg.
Bkt. Schles. Landschaftl. Bank, Breslau u. Bankverein Zobten.
Postschkt. Breslau 54757 (Rentamt).
Generaldirektor: Erich Hoffmann F 137 Zobten (Bz. Breslau).
Inspektor: Dorn. — 1 Assistent.
Rentmeisterin: Pusch.
Forstverwalter*: Spieckermann.
Fläche 604 ha: 390 Acker, 101 Wiesen, 48 Holz, 5 Park, 1 Gärten, 5 Wasser, 45 Weide u. Gräserei, 9 Hof 2c.
Grundst.-R.-E. 15694 M.
Schwarzb. Ostfriesen (Herdb.), dtsch. Edelschwein, Merinofleischschaf. Verkauf v. Bullen, Ebern u. Böcken.
Geflügelzucht: Pekingenten, Herdb. f. Faverolles und weiße Leghorn.
Rübenbau. Saatgutwirtschaft.

1388. Roth Kirschdorf, Ritterg. ▯ (zum Majorat **Teichenau** gehör.). P. F 410. E. eK. Ag. Schweidnitz 5,5 km; T. kK. Würben 2 km; A. Teichenau; St. Roth Kirschdorf.
Bes.: Carl-August Frhr. **von Zedlitz u. Leipe,** Major a. D. Fam.-Bes. s. 1872.
Direktor*: Ed. Marx in Teichenau.
Fläche 148 ha: 97 Acker, 15 Wiesen, 21 Holz, 3 Wasser, 12 Hof 2c.
Grdst.-R.-E. 4120 M. — Steinbruch.
Rindvieh: rotbunte Original-Ostfriesen.

1389. Saarau (Ant. d. Maj. **Laasan**), Ritterg. ▯ P. T. F 6. E. A. St. kK. Saarau (Kr. Schweidnitz); eK. Peterwitz; Ag. Schweidnitz.
Besitzer: Richard Graf **von Pfeil-Burghauß** auf Laasan (Nr. 1632).
Pächter: Gust. Käthner in Laasan.
Inspektor*: Max Aler.
Fläche 161 ha: 151 Acker, 3 Wiesen, 5 Holz, 2 Hof 2c.
Grdst.-R.-E. 5220 M. – Schwarzb. Ostfriesen.—Getreide-, Rüben-, Flachsbau.

1390. Schönfeld, Ritterg. ▯ P. T. A. St. eK. Domanze (Kr. Schweidnitz) 3 km; F 66 (Bes.) Saarau (Kreis Schweidnitz), 18 (Wirtschaftsamt). E. kK. Ingramsdorf 5 km; Ag. Schweidnitz.
Bes.: Dr. jur. Richard **von Bergmann-Korn,** Oberlt. d. R. a. D. Familienbesitz seit 1867.
Postschkt. Breslau 8515 (Wirtschaftsamt) u. 60667 (Bes.).
Gutsverwalter*: Wilh. Krembzow. 1 Förster, 1 Obergärtner.
Fläche 243,9 ha: 161 Acker, 32 Wiesen, 37,9 Holz, 1 Weide, 4 Wasser, 3 Park, 3 Gärt., 2 Hof 2c. – Grdst.-R.-E. 8493 M. Zu 2/3 des Ackers parzellenw. verpacht.
Dampf- u. Wassermühlen in Schönfeld u. Schmellwitz. Schönfelder Dominialmühle H. von Korn (Teilhaber u. Verw.*: Rob. Vogt), Postscheckkonto Breslau 773. F 1 Ingramsdorf u. 67 Saarau. Spez.: feine Weizenmehle, Speisegrieße, Haferflocken.

1391. Schwengfeld, Rittg. ▯ P. F 232 (Schloß) u. 593 (Gut). eK. Ag. Schweidnitz 6,5 km; T. Pilzen (Schl.) 2 km; E. Croischwitz 2 km; A. St. Schwengfeld; kK. Oberweistritz.
Bes.: verw. Frau Oberst Olga **von Webský,** geb. Gräfin Moltke-Hvitfeldt. Familienbesitz seit 1839.
Girokonto 1 der Kreiskasse Schweidnitz.
Oberinspektor*: Fritz Kramer. 1 Assist, 1 Rechnungsf., 1 Förster*,
Fläche 272,7 ha: 166,2 Acker, 31,7 Wies., 25 Weide, 7,7 Wass., 27,2 Holz, 7,7 Park u. Gärten, 7,2 Hof 2c.
Grdst.-R.-E. 7337 M. – Schwarzb. Nied.-Vieh, Stammherde. Merinofleischschafe. Saatgutwirtschaft, starker Hackfruchtbau. Elektrofutter-Turmanlage (6 Türme).

1392. Stänbchen, Ritterg. ▯ P. T. F. E. Groß Merzdorf (Kr. Schweidnitz) 4 km; A. St. kK. Schmellwitz; eK. Seiferdau; Ag. Schweidnitz.
Besitzer: wie bei Gr. Merzdorf Nr. 1375.
Insp.*: R. Heide in Gr. Merzdorf.
Fl. 103,6 ha: 80,8 Acker, 11 Wies., 8 Holz, 1,3 Wass., 3 Hof 2c. – Grdst.-R.-E. 3303 M.

1393. Stephanshain, Ritterg. ▯ P. F 2. T. Strehlitz (Kr. Schweidnitz) 3 km; E. A. St. kK. Stephanshain; eK.

Seiferdau; Ag. Schweidnitz.
Beſ.: Friedr. **von Lieres und Wilkau,** Referendar a. D., Leutn. d. R. a. D. Familienbeſitz ſeit 1742.
Inſp.*: Guſtav Schwarzer.
2 Aſſiſt., 1 Waldaufſeher.
Fläche 611 ha: 457,7 Acker, 45,2 Wieſ., 85,3 Holz, 1,5 Waſſer, 4 Park u. Gart., 16,5 Hof, Unland ꝛc.
Grdſt.-R.-E. 14 400 *M.*

1394. Striegelmühle, Ritterg. ▯ mit Ruſtikalbeſ. P. T. F 20. E. kK. Ag. Zobten (Bz. Breslau) 2 km; A. St. Striegelmühle; eK. Kleinkniegnitz.
Beſitzer: Ulrich Frhr. **von Richthofen** auf Ober Faulbrück (Nr. 1280).
Rentamt in Gäbersdorf (Nr. 1623).
Inſpektor*: Berger.
Fl. 169,4 ha: 148 Acker, 11,4 Wieſen, 1,7 Weideland, 3,2 Holz, 1,6 Garten, 3,5 Waſſer, Wege, Hof ꝛc.
Grdſt.-R.-E. 7454 *M.*
Schwarzb. oſtfrieſiſche Herde.
Saatgutvermehrungsbau.
Beteil. an Zuckerſiederei Gutſchdorf und Molkerei Zobten.
Anerk. Lehrſtelle der Landw.-Kammer.

1395. Tarnau, Ritterg. ▯ P. T. E. kK. Ingramsdorf 2,5 km; F 22 (Förſterei) Saarau (Kr. Schweidnitz); A. St. eK. Conradswaldau; Ag. Schweidnitz.
Beſ.: **von Kulmiz'ſche** Erben.
Oberinſp.*: Fuchs in Ingramsdorf.
1 Verwalter*, 1 Förſter, 1 Hilfsjäger.
Fläche 126,2 ha: 101,2 Acker, 3,6 Wieſen, 11,8 Holz, 2 Waſſer, 2,9 Gärt., 4,7 Hof, Wege ꝛc. — Grdſt.-R.-E. 4238 *M.*
Fohlenaufzucht. Jungviehkoppeln.
Rüben- u. Flachsbau. Gründüngung.

1396. Teichenau, Majorat ▯ m. Ruſtikalbeſ. P. T. E. Bunzelwitz (Kr. Schweidnitz) 2 km; A. St. Teichenau; kK. Würben; F 401. eK. Ag. Schweidnitz.
Beſ.: Carl-Auguſt Frhr. **von Zedlitz und Leipe,** Major d. R. a. D. auf Roth Kirſchdorf (Nr. 1388). Familienbeſitz ſeit 1754.
Dir.*: Ed. Marx. – 1 Förſter*. 2 Aſſiſt.
Fläche 203 ha: 150 Acker, 14 Wieſen, 1 Weide, 32 Holz, 4 Waſſer, 2 Hof ꝛc.
Grdſt.-R.-E. 5690 *M.* — Rotb. Oſtfrieſen (Orig.). Schweinez.: Meißener.

1397. Tſchechen, Ritterg. ▯ m. 61,5 ha Ruſtikalbeſ. (Beſtandt. d. Herrſch. Muhrau, Kr. Striegau). P. T. F 27. E. Königszelt 3,5 km; A. St. eK. kK. Puſchkau; Ag. Schweidnitz.
Beſitzer: Hans-Chriſtoph **von Wietersheim,** Leutn. a. D. uſw. auf Schloß Muhrau (Nr. 1654).
Inſpektor*: Bartſch.
Fläche 337 ha: 251 Acker, 41 Wieſen, 37 Holz, 2 Garten, 6 Hof ꝛc.
Grundſt.-R.-E. 13 113 *M.*
Oſtfrieſenſtammherde. — Rübenbau.

1398. Weiſtritz (Ober), Majorats-Ritterg. ▯ m. d. zugeſchrieb. Bauergütern in **Ober Weiſtritz** u. **Breitenhain.** P. T. E. A. St. eK. kK. Oberweiſtritz; F 19 (Rentamt) u. 34 (Forſtamt) Kynau (Bz. Breslau); Ag. Schweidnitz.
Beſ.: Exz. Dr. h. c. Karl Graf **v. Pückler** Frhr. von Groditz, Wirkl. Geheimer Rat, Kaiſerl. deutſcher Geſandter a. D.
Rentmeiſter*: Thiem, Guts- und Amtsvorſteher-Stellvertreter.
Oberförſter* in Ober Weiſtritz: Weißhampel.
Förſter* in Oberweiſtritz: Hübener.
Förſter* in Breitenhain: Barthel.
Fläche 908 ha: 124 Acker, 67 Wieſen, 699 Holz, 9 Waſſer, 9 Weide. Acker u. Wieſ. bis auf 5 ha parzellenw. verpacht.
Grdſt.-R.-E. 7070 *M.* – Brauerei, Waſſer-Mahlmühle m. elektr. Anlage.
Oſtfrieſen. — Obſtbau.

1399. Weiſtritz (Ndr.), Ritterg. ▯ m. Ruſtikalbeſ. i. **Croiſchwitz.** P. T. E. A. St. Niederweiſtritz (Kr. Schweidnitz); F 162. eK. kK. Ag. Schweidnitz 5 km.
Beſitzer: Friedr.-Erdmann Reichsfrhr. **von Reitzenſtein.** Familienbeſ. ſ. 1811.
Pächterin: Land-Pachtgeſellſchaft „Neiſe" GmbH.
Fläche 133,5 ha: 108 Acker, 12 Wieſen, 5 Weide, 2 Holz, 4 Gärten, 2,5 Hof ꝛc.
Grundſt. R.-E. 3348 *M.*

1400. Weiß Kirſchdorf, Rittg. ▯ m. Bw. **Bergthal.** P. T. Pilzen (Schleſ.) 3 km; E. Schweidnitz Hptbhf. 7,5, Niedſt. (Fracht) 6 km; F 391. eK. Ag. Schweidnitz; A. St. Goglau; kK. Großwierau.
Beſ.: Oswald **v. Hohberg u. Buchwald,** Rittmſtr. a. D. in Pilzen (Nr. 1382). Familienbeſitz ſeit 1663.
Inſpektor*: Erich Schnabel.
Fl. 273 ha: 191 Acker, 12 Wieſ., 2,5 Weide, 5 Holz, 12 Hof ꝛc., 50,5 an Anlieger

verpachtet. — Grdst.-R.-E. 6711 *M.*
Schwarzb. Niedrgsvieh. (Herdb.). Dtsch. Edelschwein. — Zuckerrübenbau.

1401. Wernersdorf, Rittg. ▯ m. Rustikalbes. P.T.E. eK. Rogau-Rosenau 2,5 km; F 135. Ag. Zobten (Bz. Bresl.) A.St. Wernersdf.; kK. Gr. Mohnau.
Besitzer: **Familienstiftung des Generalfeldmarschalls Grafen von Moltke.** Familienbesitz seit 1889.
Bevollm.: Senatspräsident Dr. Kläffel in Berlin-Friedenau, Niedstr. 22.
Pächter: Botschaftsrat Hans Adolf von Moltke in Konstantinopel.
Oberinspektor*: Arthur Müller.
Fläche 405 ha: 347 Acker, 18 Wiesen, 16 Weide, 7 Holz, 17 Park, Hof ꝛc.
Grundst.-R.-E. 13 143 *M.* — Herdbuchh. d. schwarzb. Niedrgsviehs. Dtsch Edelschwein, eingetr. Stammherde. Fleischmerinoschafe. — Rübenbau. — Siemens-Bodenfräse.

1402. Wilkau, Ritterg. ▯ m. Rustikalbes. P. E. kK. Weizenrodau 2 km; T. A. St. Wilkau (Kr. Schweidnitz); F 436 (Schloß) u. 224 (Wirtschaftsamt). eK. Ag. Schweidnitz 5 km.
Bes.: Manfred **von Lieres und Wilkau,** Major a. D. — Familienbes. seit 1726.
1 Inspektor*.
Fläche 283,2 ha: 215,1 Acker, 29,6 Wiesen, 4,1 Weide, 2,9 Wasser, 21,2 Holz, 3,1 Garten, 7,2 Wege, Hof ꝛc.
Grdst.-R.-E. 8670 *M.*
Rote Ostfriesenherde. Rassegeflügelzucht. Anbau von Rüben, Weizen, Rotklee.

1403. Würben, Ritterg. ▯ m Rustikalbes. in **Würben, Eckersdorf** u. **Neudorf.** P.T.F.A.St. eK. kK Würben (Kr. Schweidnitz); F 26 (Dom.) u. 72 (Schloß). E. Saarau (Kr. Schweidnitz) 4,5 km; Ag. Schweidnitz.
Besitzer: Alfred **von Waldenburg,** Rittmstr. a. D. Familienbesitz seit 1859. Bkk. Kreisgirokasse Schweidnitz.
Inspektor*: Kirchner.
1 Rechnungsführer, 1 Förster.
Fl. 476 ha: 357 Acker, 53 Wies., 45 Holz, 21 Hof ꝛc. — Grdst.-R.-E. 15 100 *M.*
Molkerei (verp.). — Rübenbau.

1404. Zirlau, Rittg. ▯ m. Heinrichshof, Schlösselhf. u. Niedervrw. P.T.F. eK. kK. Ag. Freiburg (Schles.) 3 km; E. A. St. Zirlau.
Besitzer: Hans Heinrich XV. Fürst **von Pleß** auf Schloß Fürstenstein.
Generaldirektion s. Nr. 1836 u. ff.
Fl. 392,49 ha: 319,50 Acker, 12,63 Wies., 25,55 Rieselwies., 3,63 Weide, 0,01 Holz, 9 Baumsch., 7,53 Gärten, 2,18 Hof, 7,18 Wege, 5,28 Wasser.
Grdst.-R.-E. 13 825,80 *M.*
Das Areal ist bis auf 9 ha Baumschule u. 20 ha Acker parzellenw. verp.
Baumschulen (F 7 Freiburg; Pächter: E. Berndt, Postschkk. Breslau 1014. Reichsbankgirokonto).

1405. Zobten, Staatl. Oberförsterei mit den Forstbezirken **Zobtenbergforst** u. **Zedlitzbusch** (Kr. Schweidnitz). P. T. F 127. E. St. eK. kK. Ag. Zobten (Bz. Brsl.) 3 km; A. Zobtenbergforst; **Hochwald** (Kr. Nimptsch) P. T. F. E. Ag. St. eK. kK. Nimptsch 3 km; A. Petrikau; und **Nonnenbusch** (Kr. Striegau) P.T.F.E.A.St. Stanowitz (Kr. Striegau) 4 km; eK. kK. Ag. Striegau.
Besitzer: **Preuß. Forstfiskus.**
Oberförster*: Schuppius.
1 Hegemstr.*, 4 Först.*, 4 Först.* (o.R.).
Fl. 2853,9 ha: 71,2 Acker, 51,1 Wiesen, 2705,6 Holz, 1,3 Wasser, 1,3 Gärten, 13 Hof, Wege ꝛc., 10,4 Granitsteinbruch.
Grdst.-R.-E. 23 753 *M.* — Steinbruch b. Ströbel (Pächter: Fritz Oelsner in Breslau 13, Körnerstr. 11/13. F 3104).

1406. Zülzendorf, Ritterg. ▯ m. Rustikalbes. P.T.F 210. E. (Fracht). eK. Ag. Schweidnitz 4,5 km; E. (Pers.) Bunzelwitz 2,5 km; A. Teichenau; St. Rothkirschdorf; kK. Würben.
Besitzer: Dietz Freiherr **von Zedlitz und Leipe,** Landrat a. D., Geh. Reg.-Rat auf Känchen Familienbes. seit 1794.
Inspektor*: E. Walter.
Fläche 190 ha: 145 Acker, 19 Wiesen, 17 Holz, 1 Wasser, 8 Hof ꝛc.
Grundst.-R.-E. 7187 *M.*

Herrschaft Kratzkau ▯,

bestehend aus den Gütern Nr. 1407—1411.

Bes.: Gotthilf **von Salisch** auf Kratzkau, Landrat d. Landkr. Schweidnitz, Rittmstr. d. R. a. D.
Güterdirektor*: Liebich in Klettendorf.
Gesamtfläche 1199 ha. — Gesamt-Grdst.-R.-E. 34 548 *M.*

1407. Gohlitsch, Ritterg. P. T. eK. Domanze (Kr. Schweidnitz) 5,5 km; F 17. Saarau (Kr. Schweidnitz); E. Ingramsdorf 7,5 km; A. St. Kratzkau; kK. Würben; Ag. Schweidnitz.
1 Inspektor*. — 1 Revierförster*.
Fläche 226 ha: 158 Acker, 29 Wiesen, 8 Rieselfelder, 15 Wasser, 16 Holz.
Grdst.-R.-E. 6693 M. — Rübenbau.

1408. Klettendorf, Ritterg. P. T. E. Großmerzdorf (Kr. Schweidnitz) 5 km; A. St. kK. Schmellwitz; eK. Domanze; F 14. Saarau (Kreis Schweidnitz); Ag. Schweidnitz.
1 Rentmeister*, 1 Assistent.
Fläche 215 ha: 190 Acker, 16 Wiesen, 3 Holz, 6 Hof ꝛc. – Grdst.-R.-E. 6873 M.
Rotb. Ostfriesenherde. — Rübenbau.

1409. Kratzkau, Rittergut. P. T. eK. Domanze (Kr. Schweidnitz) 5 km; F 17 Saarau (Kr. Schweidnitz); E. Ingramsdorf 7 km; A. St. Kratzkau; Ag. Schweidnitz; kK. Schmellwitz.
Familienbesitz seit 1850.
Fläche 157 ha: 85 Acker, 34 Wiesen, 30 Holz, 4 Wasser, 2 Gärten, 2 Hof ꝛc.
Grdst.-R.-E. 4713 M.
Granitsteinbruch, Wassermühle.
Rotb. ostfriesische Herde. — Rübenbau.

1410. Penkendorf, Ritterg. u. **Schäfereivorwerk.** P. T. eK. Würben (Kr. Schweidnitz) 2 km; F 60. E. Saarau (Kr. Schweidn.) 5,5 km; A. St. Kratzkau; Ag. Schweidnitz; kK. Schmellwitz.
1 Inspektor.*
Fläche 350 ha: 244 Acker, 26 Wiesen, 58 Holz, 8 Wasser, 14 Gärten, Hof ꝛc.
Grdst.-R.-E. 10 206 M.
Schwarzb. ostfries. Herde. — Rübenbau.

1411. Schmellwitz, Ritterg. P. T. Großmerzdorf (Kr. Schweidnitz) 4,5 km; F 14 Saarau (Kr. Schweidnitz); E. Saarau 7,5 u. Groß Merzdorf 4 km; A. St. kK. Schmellwitz; eK. Domanze; Ag. Schweidnitz.
1 Assistent, 1 Revierförster*.
Fläche 251 ha: 169 Acker, 19 Wiesen, 50 Holz, 13 Park, Garten, Hof ꝛc.
Grdst.-R.-E. 6063 M.
Rotbunte Ostfriesenherde. — Rübenbau.

Majoratsherrschaft Creisau □,

bestehend aus den Gütern Nr. 1412—1414. Familienbesitz seit 1867.
Besitzer: Helmuth Graf **von Moltke,** Rittmstr. a. D. auf Creisau. F 41 Schweidnitz. Postschkk. Breslau 58583. Bkk. Kreisgirokasse Schweidnitz Nr. 45.
Inspektor*: Hauptmann. — 1 Assistent, 1 Hofverwalter.
Gesamtfläche 486 ha. – Gesamt-Grdst.-R.-E. 12 180 M.
Schwarzb. Niederungsvieh. — Int. Rüben- und Gerstenbau.

1412. Creisau, Ritterg. P. T. Faulbrück (Kr. Reichenbach, Schles.) 6 km; E. A. St. Creisau; eK. kK. Kgl. Grädit; F 41. Ag. Schweidnitz.
Fläche 196 ha: 120,4 Acker, 23,7 Wiesen u. Weide, 0,2 Wasser, 19,3 Holz, 1,5 Garten, 3,7 Park, Hof ꝛc., 27,2 in Parz. verpachtet.
Grdst.-R.-E. 4872 M.

1413. Grädit (Nieder), Ritterg. P. T. F 10 Faulbrück (Kr. Reichenbach, Schles.) 6 km; E. A. St. Creisau 1 km; eK. kK. Kgl. Grädit; Ag. Schweidnitz.
Fl. 123,5 ha: 84,1 Acker, 10,2 Wies., 1, Garten, Hof ꝛc., 14,4 Holz u. Ödld. in Selbstverw., 13,4 in Parz. verp.
Grdst.-R.-E. 3561 M.
Schwarzb. Niederungsvieh (Herdb.).

1414. Wierischau, Rittg. P. T. Leutmannsdorf (Kr. Schweidnitz) 4 km; F. 24 Faulbrück (Kr. Reichenbach); E. A. St. Creisau 1,5 km; eK. kK. Kgl. Grädit; Ag. Schweidnitz.
Pächter: Oskar Jungnitsch. – 1 Assist.
Fläche 156,6 ha: 78,3 Acker, 4,9 Wiesen, 1,4 Garten, Hof ꝛc., 29,2 (meist Holz) in Selbstverw., 42,8 in Parz. verp.
Grdst.-R.-E. 3747 M. – Schwzb. Ostfries.

II. Güter innerhalb der Gemeinde- und Gutsbezirke.

1415. Altenburg. P. Rogau-Rosenau 2—4 km; F. T. eK. Rankau (Kr. Nimptsch) 1,5 km; E. Albrechtsdorf 2,5, Rogau 3,5, Puschkowa 4 km;

A. St. kK. Queitsch; Ag. Zobten.

⊙Gut ▯ Nr. 7, 8 u. 31. Bes.: Heinrich **Scholz.** F 10 Rankau (Kr. Nimptsch). Fl. 112,65 ha. — Grdst.-R.-E. 4572 *M.* Simmenthaler Vieh. — Rübenbau.

Lehnscholtisei (Bestandteil der Herrschaft Rankau, Kr. Nimptsch). Bes.: E. **von Schickfus** auf Rankau (Nr. 1003). F 83 u. 84 Zobten (Bezirk Breslau) u. 25 Rankau (Kr. Nimptsch). Oberinspektor*: Nitsche i. Kuhnau (Nr. 1001). Fl. 73 ha. — Grdst.-R.-E. 2739 *M.*

Gut Nr. 9. Bes.: Horst **Graf von Haslingen** gen. **von Schickfus** in Queitsch. (Nr. 1385). Fl. 59 ha. — Grdst.-R.-E. 2300 *M.*

1416. Arnsdorf (Nieder). P. A. St. Alt Jauernick 3 km; F. E. Schweidnitz 7, Königszelt 6 km; T. kK. Ndr. Arnsdorf; eK. Wickendorf; Ag. Schweidnitz.

Erbscholtisei mit Gut Nr. 14. Bes: Gust. **Hoffmann,** Amtsvorsteher. F 74 Königszelt. Fl. 58 ha. — Grdst.-R.-E. 2239 *M.* Rotb. Ostfriesen. Dtsch. Edelschwein, Zucht u. Mast. — 30 % Hackfruchtbau (Rüben 20, Kart. 6, Raps 4 %). Rüben an d. Zuckerfabrik Puschkau.

1417. Arnsdorf (Mittel). P. A. St. Alt Jauernick 2,5 km; T. E. Königszelt 6 km; F. kK. Ndr. Arnsdorf; eK. Wickendorf; Ag. Schweidnitz.

Gut Nr. 1. Bes.: Paul **Sterner.** F 23 Königszelt. Fl. 43 ha. — Grdst.-R.-E. 1819 *M.* Schwarzb. Ostfriesen. Dtsch. Edelschw.

Gut Nr. 3. Bes.: Otto **Heiber.** Fl. 43,9 ha. — Grdst.-R.-E. 1893 *M.* Rote Ostfriesen. Dtsch. Edelschwein.

Gut Nr. 2. Bes.: Oskar **Otto.** Fl. 10,4 ha. — Grdst.-R.-E. 456 *M.* Rote Ostfriesen. Schweinezucht.

1418. Arnsdorf (Ober). P. T. A. St. Alt Jauernick 4 km; F. Ober Arnsdorf (Kr Schweidnitz); Ag. eK. Schweidnitz; E. Königszelt 6, Schweidnitz 7 u. Zirlau (nur Pers.) 3 km; kK. Nieder Arnsdorf.

Gut Nr. 2. Bes.: M. **Süßmann.** Fl. 27,6 ha. — Grdst.-R.-E. 1162 *M.*

Gut Nr. 7. Bes.: Gust. **Heiber,** Gem.-Vorst. Fl. 25 ha. — Grdst.-R.-E. 1014 *M.*

Gut Nr. 26. Bes.: O. **Sterner.** Fl. 22 ha. — Grdst.-R.-E. 920 *M.*

Gut Nr. 12. Bes.: P. **Heinze.** Fl. 22,3 ha. — Grdst.-R.-E. 900 *M.*

Gut Nr. 14. Bes.: K. **Pause.** Fl. 18,6 ha. — Grdst.-R.-E. 760 *M.*

Gut Nr. 32. Bes.: P. **Scholz.** Fl. 16,9 ha. — Grdst.-R.-E. 714 *M.*

Gut Nr. 29 a. Bes.: Frau Berta **Kuttig.** Fl. 13,9 ha. — Grdst.-R.-E. 592 *M.*

Gut Nr. 5. Bes.: H. **Pause.** Fl. 12,6 ha. — Grdst.-R.-E. 540 *M.*

1419. Bielau (Klein). P. T. E. Ströbel 3,5 km; F. Kleinbielau; A. St. Qualkau; kK. Gorkau; eK. Seiferdau; Ag. Schweidnitz.

Erbscholtisei. ▯ Bes.: Dr. M. **Knopf** auf Qualkau (Nr. 1384). — 1 Inspektor. F 13 Strehlitz (Kr. Schweidnitz). Fläche 149 ha: 134,5 Acker, 4,5 Wiesen, 5,75 Holz, 3 Garten, 1,25 Hof ꝛc. Grdst.-R.-E. 4175 *M.* — Bullen- und Schweinemast.

Gut Nr. 22. Bes.: Alois **Halfter.** F 25 Strehlitz (Kr. Schweidnitz). Fl. 78 ha. — Grdst.-R.-E. 430 *M.*

Gut Nr. 9. Bes.: Reinhold **Kasper.** Fl. 68,5 ha. — Grdst.-R.-E. 2078 *M.*

Gut Nr. 6. Bes.: Jos. **Lengsch.** Fl. 40 ha. — Grdst.-R.-E. 1263 *M.*

Gut Nr. 10. Bes.: A. **Görtler.** Fl. 32 ha. — Grdst.-R.-E. 1005 *M.*

Gut Nr. 14. Bes.: A. **Hartwig.** Fl. 32 ha. — Grdst.-R.-E. 1003 *M.*

1420. Bögendorf (Nieder). P. T. F. A. St. kK. Nieder Bögendorf; E. Schweidnitz Hptbh. 1—7 km; eK. Ag. Schweidnitz.

Ritterl. Lehng. ▯ Nr. 47. Bes.: Gust. **Steckel.** Familienbes. seit 1789 – F 204 Schweidnitz. Fl. 102,5 ha. — Grdst.-R.-E. 3596 *M.* Dazu 9,5 ha Wald in Seifersdorf ꝛc. Elektr. Anlage. — Schwarzb. Ostfriesen. Schweinemast.

Gut Nr. 70. Bes.: Conrad **Scholz.** Familienbesitz seit dem 17. Jahrh. F 149 Schweidnitz. Fl. 73 ha. — Grdst.-R.-E. 3365 *M.* Rotbunte Ostfriesen.

Dominial-Lehngut Nr. 71. Bes.: Fritz **Heiber,** Lt. d. R. a. D. F 144 Schweidnitz. Fl. 80 ha. — Grdst.-R.-E. 2522 *M.*

Rotbunte Oſtfrieſen. Aufz. v. Jungvieh mit Weidebetr. – Körner- u. Hackfruchtb. Elektr. Kraft- u. Lichtanlage.

Lehngut Nr. 66. Beſ.: Guſt. **Leupold.** Pächter: Erwin Leupold. F 566 Schweidnitz. Fl. 58,5 ha. — Grdſt.-R.-E. 2205 *M.* Oſtfrieſen, ſchwarzb. — Elektr. Anlage.

Gut Nr. 99. Beſ.: Ernſt **Scholz.** F 314 Schweidnitz. Fl. 71,5 ha. — Grdſt.-R.-E. 2135 *M.* Schmiede m. Arbeiterwohnungen. Elektr. Licht- u. Kraftanlage. Rotb. Oſtfrieſ. — Getreide- u. Rübenbau.

Gut Nr. 69. Beſ.: Paul **Frommer.** F 454 Schweidnitz. Bk. Kreisgirokaſſe Schweidnitz. — Fam.-Beſ. ſeit 1887. Fl. 44,2 ha. — Grdſt.-R.-E. 2118 *M.* Rotb. Oſtfrieſen.

Gut Nr. 64a. Beſ.: Oswald **Seidel.** F 307 Schweidnitz. Fl. 50 ha. — Grdſt.-R.-E. 1985 *M.* Elektr Anl. — Schwarzb. Oldenburger. Schweinezucht u. -Maſt.

Gut Nr. 75. Beſ.: Paul **Dehmelt.** F 117 Schweidnitz. Fl. 46 ha. — Grdſt.-R.-E. 1839 *M.* Schwarzb. Oſtfr. — Milch n. d. Stadt.

Gut Nr. 67. Beſ.: Fritz **Schubert.** F 323 Schweidnitz. Fl. 40,5 ha. — Grdſt.-R.-E. 1812 *M.*

Gut Nr. 95. Beſ.: Wilhelm **Heide.** Familienbeſitz über 200 Jahre. F 665 Schweidnitz. Fl. 58,4 ha. — Grdſt.-R.-E. 1788 *M.*

Gut Nr. 59. Beſ.: Paul **Hertrampf.** Familienbeſitz ſeit 1848. F 397 Schweidnitz. Fl. 46 ha. — Grdſt.-R.-E. 1780 *M.* Elektr. Licht- u. Kraftanlage. Rotb. Niederungsvieh. — Getreidebau.

Gut Nr. 78. Beſ.: Heinrich **Kirſchner.** Fl. 46,3 ha. Grdſt.-R.-E. 1631 *M.* Schleſ. Rotvieh × Oſtfrieſen.

Gut Nr. 76. Beſ.: Fritz **Speck.** F 270 Schweidnitz. Fl. 41,8 ha. — Grdſt.-R.-E. 1544 *M.*

Gut Nr. 74. Beſ.: Guſtav **Alex.** F 317 Schweidnitz. Fl. 36 ha. — Grdſt.-R.-E. 1524 *M.* Rotb. Oſtfrieſen, Bullen prämiiert.

Gut Nr. 91. Beſ.: Gotthard **Berger.** F 311 Schweidnitz. Fam.-Beſ. ſ. 1840. Fl. 51,3 ha. — Grdſt.-R.-E. 1485 *M.* Elektr. Anl. — Oldenb. Pferde. Schwarzb. Holl. × Oſtfr. Gr. weiß. Edelſchw.

Gut Nr. 68. Beſ.: Ad. **Krebs,** Amtsvorſt. F 479 Schweidnitz. Fl. 30 ha. — Grdſt.-R.-E. 1425 *M.*

Gut Nr. 52. Beſ.: Paul **Heiber.** F 509 Schweidnitz. Fl. 39 ha. — Grdſt.-R.-E. 1393 *M.*

Gut Nr. 90. Beſ.: Kuno **Heinrich.** F 427 Schweidnitz. Fl. 51 ha. — Grdſt.-R.-E. 1380 *M.*

Gut Nr. 94. Beſ.: Paul **Schubert.** F 432 Schweidnitz. Fl. 33 ha. — Grdſt.-R.-E. 1191 *M.*

Gut Nr. 3. Beſ.: Richard **Kloſe.** F 570 Schweidnitz. Fl. 33,5 ha. — Grdſt.-R.-E. 1050 *M.*

Gut Nr. 53. Beſ.: Karl **Schroth.** F 553 Schweidnitz. Fl. 27 ha. — Grdſt.-R.-E. 978 *M.*

Gut Nr. 1a. Beſ.: Martha **Hanke.** Fl. 30,5 ha. — Grdſt.-R.-E. 897 *M.*

Gut Nr. 97. Beſ.: Kurt **Tſcherſich.** Fl. 26,5 ha. — Grdſt.-R.-E. 855 *M.*

Gut Nr. 31. Beſ.: Guſt. **Franz** I. F 390 Schweidnitz. Fl. 22 ha. — Grdſt.-R.-E. 768 *M.* Dazu Pachtfläche 37,3 ha. — Oſtfrieſen.

Gut Nr. 32. Beſ.: Paul **Franz.** Fl. 46 ha. — Grdſt.-R.-E. 767 *M.*

Gut Nr. 10. Beſ.: Guſtav **Wieland.** Pächter: Guſtav Sauermann. F 658 Schweidnitz. Fl. 29 ha. — Grdſt.-R.-E. 765 *M.*

Gut Nr. 7. Beſ.: Paul **Seeliger.** F 532 Schweidnitz. Fl. 27,8 ha. — Grdſt.-R.-E. 762 *M.*

Gut Nr. 60. Beſ.: Robert **Langer.** Fl. 17,3 ha. — Grdſt.-R.-E. 758 *M.*

Gut Nr. 109. Beſ.: Otto **Pelkner.** F 739 Schweidnitz. Fl. 25 ha. — Grdſt.-R.-E. 753 *M.*

Gut Nr. 54. Beſ.: Wilh. **Mutzke.** F 225 Schweidnitz. Fl. 20 ha. — Grdſt.-R.-E. 720 *M.*

Gut Nr. 26. Beſ.: Erneſtine **Pelkner.** Fl. 20 ha. — Grdſt.-R.-E. 591 *M.*

Gut Nr 33. Beſ.: Richard **Gräſer.** F 435 Schweidnitz. Fl. 19 ha. — Grdſt.-R.-E. 582 *M.*

Gut Nr. 56. Beſ.: Richard **Tietze.** Fl. 21 ha. — Grdſt.-R.-E. 573 *M.*

Gut Nr. 83. Beſ.: Herm. **Hörnig.** Fl. 24,5 ha. — Grdſt.-R.-E. 537 *M.*

Gut Nr. 28. Beſ.: Albert **Pelkner.** Fl. 16,5 ha. — Grdſt.-R.-E. 521 *M.*

Gut Nr. 110. Bes.: Gustav **Heide.**
F 310 Schweidnitz.
Fl. 16 ha. — Grdst.-R.-E. 406 *M.*

1421. Bunzelwitz. P. T. F. St. E. Bunzelwitz (Kr. Schweidnitz); E. A. Königszelt 3 km; eK. kK. Würben; Ag. Schweidnitz 6 km.

Lehnscholtisei. Bes.: Robert **Bannert.**
F 7 Königszelt.
Fl. 75,8 ha. — Grdst.-R.-E. 2532 *M.* Schmiede. — Zucht v. roten Ostfriesen. Rüben- u. Obstbau.

Gut Nr. 28. Bes.: Berthold **Langer.**
F 80 Königszelt.
Fl. 44,5 ha. — Grdst.-R.-E. 1557 *M.*

Gut Nr. 44. Bes.: Gust. **Gebauer.**
Fl. 42,6 ha. — Grdst.-R.-E. 1548 *M.*

Gut Nr. 47. Bes.: Gustav **Anders.**
Fl. 30,6 ha. — Grdst.-R.-E. 1113 *M.*

Gut Nr. 2. Bes.: Rudolf **Heiber.**
Fl. 29,7 ha. — Grdst.-R.-E. 1080 *M.*

Gut Nr. 46. Bes.: Martin **Heiber.**
Fl. 26,2 ha. — Grdst.-R.-E. 960 *M.*

Gut Nr. 15. Bes.: Marie **Anders.**
Pächter: Konrad Anders.
Fl. 27,9 ha. — Grdst.-R.-E. 894 *M.*

Gut Nr. 5 u. 61a. Bes.: Alb. **Hampel.**
Fl. 20 ha. — Grdst.-R.-E. 700 *M.*

Gut Nr 11/12. Bes.: Oswald **Heide.**
Fl. 21,6 ha. — Grdst.-R.-E. 693 *M.*

Gut Nr. 23. Bes.: Anna **Liebich.**
Fl. 19 ha. — Grdst.-R.-E. 618 *M.*

1422. Burkersdorf P. T. F. E. Nieder Weistritz (Kr. Schweidnitz) 2 km; A. St. eK. kK. Oberweistritz 2 km; Ag. Schweidnitz 6 km.

Gut Nr. 10. Bes.: Herm. **Langer.**
Fl. 39 ha. — Grdst.-R.-E. 500 *M.*

1423. Croischwitz. P. T. F. eK. kK. Ag. Schweidnitz 2 km; A. St. Nd. Weistritz; E. Croischwitz 1 km.

Gut Nr. 7, 8, 13a. F 217 Schweidnitz.
Bes.: August **Liebich**'sche **Erben.**
Familienbesitz seit 1817.
Bkk. Kreisgirokasse Schweidnitz.
Fl. 80 ha. — Grdst.-R.-E. 2647 *M.* Brennerei. Dreschmaschinenverleihg.

Lehngut Nr. 11. Bes.: Conrad **Scholz.**
F 387 Schweidnitz.
Fl. 54,5 ha. — Grdst.-R.-E. 1950 *M.* Reinrass. rotb. Ostfries. — Int. Wirtsch.

Gut. Bes.: Paul **Simon.** F 443 Schweidn.
Familienbesitz s. mehr als 100 Jahren.
Bkk. Kreisgirokasse Schweidnitz.
Fl. 54,4 ha. — Grdst.-R.-E. 1950 *M.* Rotb. Ostfriesen, Zuchtbullenverkauf. Rübenbau.

Gut m. Weideg. Breitenhain u. „Gold. Waldmühle".
Bes.: Adolf **Thießen,** Dir. d. Molkerei Schweidnitz E.G.m.b.H. Promenadenstraße Nr. 2. F 62 Schweidnitz.
Inspektor: Hänsel.
Fl. 67 ha. — Grdst.-R.-E. 1573 *M.*

Gut. Bes.: Herm. **Unverricht.**
Fl. 40 ha. — Grdst.-R.-E. 1524 *M.* Rotb. Ostfriesen.

1424. Domanze. P. T. F. A. St. eK. kK. Domanze (Kr. Schweidnitz); Ag. Schweidnitz; E. Ingramsdorf 4 km.

Gut Nr. 58. Bes.: Georg **Hoffmann.**
Fl. 37,5 ha. — Grdst.-R.-E. 1443 *M.*

Gut Nr. 51. Bes.: Herm. **Grundke.**
Fl. 20,7 ha. — Grdst.-R.-E. 711 *M.*

Gut Nr. 44. Bes.: Fritz **Hampel.**
Fl. 13,5 ha. — Grdst.-R.-E. 594 *M.*

Gut Nr 15. Bes.: Fritz **Pretschker.**
Fl. 11 ha. — Grdst.-R.-E. 405 *M.*

1425. Eckersdorf. P. T. F E. Saarau (Kr. Schweidnitz) 2 km; A. St. kK. Würben; eK. Conradswaldau; Ag. Schweidnitz.

Gut Nr. 9. Bes.: Alfred **Klose.**
Familienbesitz seit mehr als 100 Jahren.
F 54 Saarau (Kr. Schweidnitz).
Postschkk. Breslau 24258.
Fl 51 ha. — Grdst.-R.-E. 1822 *M.* Dampfbrenn. (45000 l Dchschn.-Brand). Schwarzb. Ostfriesen.
Starker Rüben- u. Kartoffelbau.

Gut Nr. 5. Bes.: Emil **Klose**'sche Erb. (verfüggsber. Anna Klose).
Fl. 31 ha. — Grdst.-R.-E. 1041 *M.*

Gut Nr. 8. Bes.: Rich. **Engel.**
Fl. 22,5 ha. — Grdst.-R.-E. 954 *M.*

Gut Nr. 14. Bes.: Wilh. **Engel.**
Fl. 23 ha. — Grdst.-R.-E. 900 *M.*

Gut Nr 12. Bes.: August **Engel.**
Fl. 22,5 ha. — Grdst.-R.-E. 826 *M.*

Gut Nr. 2. Bes.: Aug. **Ginzel.**
Fl. 14 ha. — Grdst.-R.-E. 501 *M.*

1426. Esdorf P. T. F. Ag. eK. Schweidn. 6,5 km; E. Croischwitz 1½ km; A. St. Schwengfeld; kK Ob Weistritz.

Gut Nr. 11. Bes.: Wilh. **Hoffmann.**
Fl. 39,3 ha. — Grdst.-R.-E. 1401 *M.*

Gut Nr. 37. Beſ.: Herm. **Heide.**
Fl. 25 ha. — Grdſt.-R.-E. 909 *M.*
Gut Nr. 1. Beſ.: Paul **Schönthier.**
Fl. 24 ha. — Grdſt.-R.-E. 876 *M.*
Gut Nr 12. Beſ.: Herm. **Siegemund.**
Fl. 22,3 ha. — Grdſt.-R.-E. 720 *M.*
Gut Nr. 14. Beſ.: Emil **Reiprich.**
Fl. 15 ha. — Grdſt.-R.-E. 495 *M.*

1427. Floriansdorf. P. T. Ströbel 4½ km; E. Strehlitz 2 km; Ag. Zobten; F. A. St. Floriansdorf; eK. Rogau-Roſenau; kK. Groß Mohnau.

Gut Nr. 2. Beſ.: Arthur **Reinſch.**
Fl. 29 ha. — Grdſt.-R.-E. 750 *M.*
Gut Nr. 1. Beſ.: Wilh. **Brückner.**
Fl. 20 ha. — Grdſt.-R.-E. 696 *M.*

1428. Frauenhain-Rungendorf. P. T. F. eK. Domanze (Kr. Schweidnitz) 2 km; E. kK. Ingramsdorf 5½ km; E. auch Stephanshain 5 km; Ag. Schweidnitz. A. St. Frauenhain.

Gut. Beſ.: Guſt. **Kramer.**
Fl. 30 ha. — Grdſt.-R.-E. 910 *M.*
Gut. Beſ.: Herm. **Bleicher.**
Fl. 20 ha. — Grdſt.-R.-E. 603 *M.*
Gut. Beſ.: Franz **Scholz.**
Fl 12 ha. — Grdſt.-R.-E. 415 *M.*

1429. Freiburg. P. T. F. E. Ag. St. eK. kK. Freiburg (Schleſ.).

Gut. Beſ.: Kurt **Rüffer.**
Fl. 64,6 ha. — Grdſt.-R.-E. 1372 *M.*
Gut. Beſ.: Bernhard **Kock.**
Fl. 30,6 ha. — Grdſt.-R.-E. 421 *M.*

1430. Giersdorf (Nieder). P. T. F. eK. Ag. Schweidnitz A. St. kK. Weizenrodau; E. Schweidnitz Hbf. 4—5, Niederſt. 3, Weizenrodau 2—3 km.

Erbſcholtiſei ▯ Nr. 1.
Beſ.: Paul **Hanke**'ſche Erben (Bevollm. Frau Johanna Hanke).
F 19 Schweidnitz. Familienbeſ. ſ. 1745.
Spar- u. Darlehnsk. Ndr. Giersdorf.
Inſpektor*: Rich. Schild. — 1 Aſſiſt.
Fläche 165 ha: 151 Acker, 8,5 Wieſen, 3 Holz, 0,5 Weide, 2 Hof ꝛc.
Grdſt.-R.-E. 5427 *M.* — Rotb. Oſtfr.

Gut Nr. 9. Beſ.: Paul **Weitz.**
Familienbeſ. ſ. 1668. F 563 Schweidn.
Fl. 65,5 ha. — Grdſt.-R.-E 2109 *M.*
Gut Nr. 4. Beſ.: Berth. **Liebich.**
Fl. 55,6 ha. — Grdſt.-R.-E. 1884 *M.*
Gut Nr. 3. Beſ.: Richard **Blümel.**
F 564 Schweidnitz.
Fl. 41,8 ha. — Grdſt.-R.-E. 1446 *M.*
Gut Nr. 7. Beſ.: Oswald **Liebich.**
Fl. 33,5 ha. — Grdſt.-R.-E. 1197 *M.*
Gut Nr. 5. Beſ.: Berthold **Heiber.**
Fl. 29,5 ha. — Grdſt.-R.-E. 981 *M.*
Gut Nr. 2. Beſ.: Konrad **Lamm.**
F 126 Schweidnitz.
Fl. 20,1 ha. — Grdſt.-R.-E. 726 *M.*

1431. Grädit (Königlich). P. Faulbrück (Kr. Reichenbach, Schleſ.); T. F. Grädit (Kr. Schweidnitz); E. Faulbrück u. Creiſau je 3 km; A. St. eK. kK. Kgl. Grädit; Ag. Schweidnitz.

Erbſcholt. ▯ Beſ.: **Habel**'ſche Erben. Verfügungsberecht. Vw. Fr. Martha **Habel.**
Poſtſchlk. Breslau 23531.
Familienbeſ. ſ. 1696. F 2 Faulbrück.
Inſpektor: Dziwoki.
Fl. 122,5 ha: 103,6 Acker, 12,3 Wieſen, 3 Weideland, 1,6 Waſſer, 2 Garten, Hof ꝛc. — Grdſt.-R.-E. 3471 *M.*
Tiſchlerei m. elektr. Betrieb (Pächter: Felsmann) — Rotb. Oſtfrieſen.

Gut Nr. 2. Beſ.: Friedr. **Plätſchke.**
F 6 Faulbrück (Kr. Reichenb., Schleſ.).
Fl. 74,5 ha. — Grdſt.-R.-E. 2163 *M.*
Gut Nr. 66. Beſ.: Oswald **Becker I.**
F 34 Faulbrück.
Fl. 47,6 ha. — Grdſt.-R.-E. 1408 *M.*
Gut Nr 83. Beſ.: Guſt. **Hielſcher.**
Fl. 43 ha. — Grdſt.-R.-E. 1242 *M.*
Gut Nr. 65. Beſ.: Reinh. Osw. **Becker.**
Fl. 41,7 ha. — Grdſt.-R.-E. 1160 *M.*
Gut Nr. 142. Beſ.: Guſt. **Hain.**
Fl. 30,4 ha. — Grdſt.-R.-E. 1055 *M.*
Gut Nr. 37. Beſ.: Artur **Krebs.**
F 16 Faulbrück.
Fl. 45,5 ha. — Grdſt.-R.-E. 1038 *M.*
Gut Nr. 40. Beſ.: Guſt. **Scharfenberg.**
Fl. 33,5 ha. — Grdſt.-R.-E. 855 *M.*
Gut Nr. 64. Beſ.: Martin **Becker.**
F 39 Faulbrück.
Fl. 37,9 ha. — Grdſt.-R.-E. 852 *M.*
Gut Nr. 129. Beſ.: Albert **Böhm.**
F 9 Faulbrück.
Fl. 23,5 ha. — Grdſt.-R.-E. 821 *M.*
Gut Nr. 130. Beſ.: Paul **Seliger.**
Fl. 23 ha. — Grdſt.-R.-E. 810 *M.*
Gut Nr. 34. Beſ.: Joſef **Sauer.**
Fl. 24 ha. — Grdſt.-R.-E. 714 *M.*
Gut Nr. 131. Beſ.: Otto **Reimann.**
Fl. 17,5 ha. — Grdſt. R.-E. 564 *M.*

1432. Guhlau. P. eK. Domanze (Kr.

Schweidnitz) 2-3 km; T. F. Guhlau; E Stephanshain 2, Strehlitz 3, Ingramsdorf 6½ km; A. St. Frauenhain; kK. Strehlitz; Ag. Schweidnitz.

Erbscholtisei. ▯ Bes.: Kgl. Hptm. a. D. Stephan Graf **von Zedlitz u. Trützschler** auf Frauenhain. — 1 Verwalter. S. auch Nr. 637 u. 1356.
Fl. 115,8 ha. — Grdst.-R.-E. 4531 M. Wird von Frauenhain aus bewirtsch.

Gut ▯ Nr. 2, Erbkretscham. Bes.: Arth. **Habel**, Kgl. Hauptm. d. Ldw.-Feldart. a. D. u. Kreistaxator. — 1 Assist. F 4 Strehlitz (Kr. Schweidnitz).
Fl. 105,5 ha. — Grdst.-R.-E. 3905 M. Rotb. Ostfriesenherde. Starker Zuckerrüben- u. Weizenbau.

Lehngut. Bes.: Oskar **Hilscher.** F 15 Strehlitz (Kr. Schweidnitz).
Verw.*: Müller. — 1 Brennereiverw.
Fl. 104 ha. — Grdst.-R.-E. 3772 M. Brennerei. — Schwarzb. Ostfriesen. Zuckerrüben- und Getreidebau.

Gut Nr. 8. Bes.: Robert **Opitz.**
Fl. 138,9 ha. — Grdst.-R.-E. 1438 M.

Gut Nr. 21. Bes.: Johannes **Witt.**
Fl. 142,6 ha. — Grdst.-R.-E. 1107 M.

Gut Nr. 3. Bes.: Heinr. **Rathmann.**
Fl. 27,6 ha. — Grdst.-R.-E. 942 M.

Gut Nr. 20. Bes.: Josef **Schnabel.**
Fl. 26 ha. — Grdst.-R.-E. 869 M.

Gut Nr. 25. Bes.: Herm. **Rother.**
Fl. 20,8 ha. — Grdst.-R.-E. 760 M.

Gut Nr. 19. Bes.: Alfred **Stephan.**
Fl. 20,9 ha. — Grdst.-R.-E. 695 M.

1433. Hohenposeritz. P. T. E. kK. Ingramsdorf 3½ km; F. Hohenposeritz; A. St. eK. Domanze; Ag. Schweidnitz.

Gut Nr. 4. Bes.: Alfr. **Pretschker.** F 52 Ingramsdorf.
Fl. 42,5 ha. — Grdst.-R.-E. 1600 M.

Gut Nr. 7. Bes.: Waldemar **Göllner.** F 44 Ingramsdorf.
Fl. 38 ha. — Grdst.-R.-E. 1400 M.

Gut Nr. 3. Bes.: Mathilde **Klose.**
Fl. 32 ha. — Grdst.-R.-E. 1200 M.

Gut Nr. 25. Bes.: Fritz **Pretschker.** F 57 Ingramsdorf.
Fl. 29 ha. — Grdst.-R.-E. 1000 M.

Gut Nr. 8. Bes.: Paul **Heinrich's** Erben.
Fl. 25 ha. — Grdst.-R.-E. 900 M.

Gut Nr. 21. Bes.: Gust. **Hauptfleisch.**
Fl. 14 ha. — Grdst.-R.-E. 450 M.

1434. Jauernick (Alt). P. F. A. St. Altjauernick; T. E. Königszelt 2,5—4 km; Ag. Schweidnitz; eK. Wickendorf; kK. Nd. Arnsdorf.

Gut Nr. 22. Bes.: Adolf **Blümel.** F 56 Königszelt.
Bkt. Diskontobank Schweidnitz.
Fl. 49,5 ha. — Grdst.-R.-E. 1790 M. Elektr. Anlage. — Schwarzb. Ostfriesen. Zucht d. gr. dtsch. Edelschweines.

Gut. Bes.: Reinhold **Kalms.**
Fl. 40,7 ha. — Grdst.-R.-E. 1572 M. Familienbes. s. 1841. — Elektr. Anlage. Rotb. Ostfriesen. Schweinezucht. Rüben- und Weizenbau.

Gut Nr. 31. Bes.: Herm. **Ulbrich.** F 42 Königszelt.
Fl. 35 ha. — Grdst.-R.-E. 1182 M. Schles. Rotvieh. Zucht d. dtsch. Edelschw.

Gut Nr. 12. Bes.: Berthold **Heinrich.**
Fl. 34 ha. — Grdst.-R.-E. 1150 M. Schwarzb. Ostfriesen. Schweinemast.

Gut Nr 16. Bes.: Clem. **Unverricht.**
Fl. 30 ha. — Grdst.-R.-E. 1077 M. Schles. Rotvieh. Schweinemast.

Gut Nr. 24. Bes.: Paul **Heinrich.**
Fl. 21,6 ha. — Grdst.-R.-E. 821 M. Schles. Rotvieh. Zucht und Mast des dtsch. Edelschweines.

Gut Nr. 33. Bes.: Aug. **Nicolaus'sche** Erben.
Fl. 20,6 ha. — Grdst.-R.-E. 744 M. Rotbunte Ostfriesen. Schweinemast.

Gut Nr. 7. Bes.: Rich. **Heinrich.**
Fl. 26,8 ha. — Grdst.-R.-E. 720 M. Rotbunte Ostfriesen. Oldenburg. Pferdezucht. Schweinemast.

1435. Kiefendorf, Erbscholtisei. ▯ P. Ströbel; T. F 11. E. Strehlitz (Kr. Schweidnitz) 2,6 km; Ag. Zobten (Bz. Breslau); A. St. Floriansdorf; eK. Rogau-Rosenau; kK. Großmohnau.
Besitzer: Heinrich Graf **von Haslingen** gen. **von Schickfus,** Kgl. Kammerherr auf Floriansdorf. (Seit 1883).
Verwltg. s. Ritterg. Floriansdf. (Nr. 1355).
Fl. 117 ha. — Grdst.-R.-E. 4722 M. Schwarzb. Ostpreußen. Schweinezucht. Rübenbau. — Ziegelei.

1436. Kunzendorf (Nieder). P. T. E. (Fracht). eK. Ag. Freiburg (Schles.) 5 km; F. A. St. kK. Kunzendorf (Kr. Schweidnitz) 1,5 km; E. (Pers.) Zirlau 1,5 km.

Freigut Nr. 35. Bes.: Wilhelm **Müller.** F 157 Freiburg (Schles.).

Kommunalbank Freiburg Nr. 168.
Fl. 42,75 ha. — Grdst.-R.-E. 1912 M.
Rotbunte Ostfriesen.
Gut Nr. 40. Bes.: Gust. **Heide.**
Fl. 33 ha. — Grdst.-R.-E. 1450 M.
Gut Nr. 19. Bes.: Otto **Tenzler.**
Fl. 28 ha. — Grdst.-R.-E. 1236 M.
Gut Nr. 28. Bes.: Paul **Reich.**
Fl. 27 ha. — Grdst.-R.-E. 12.3 M.
Gut Nr. 17. Bes.: H. **Bartel.**
Fl. 26 ha. — Grdst.-R.-E. 1150 M.
Gut Nr. 26. Bes.: Emil **Walter.**
Fl. 25 ha. — Grdst.-R.-E. 1090 M.
Gut Nr. 39. Bes.: Albr. **Gräser.**
Fl. 24 ha. — Grdst.-R.-E. 1068 M.
Gut Nr. 10. Bes.: Fürst **von Pleß.**
Pächter: Richard Wolf.
F 231 Freiburg (Schles.).
Fl. 25 ha. — Grdst.-R.-E. 1047 M.
Gut Nr 31. Bes.: Reinhard **Herrmann.**
Fl. 21 ha. — Grdst.-R.-E. 1023 M.
Gut Nr. 21. Bes.: O. **Kalms,** Amtsvorst.
F 234 Freiburg (Schles.).
Fl. 23 ha. — Grdst.-R.-E. 996 M.
Gut m. Gerichtskretscham Nr. 4.
Bes.: Gustav **Neumann.** F 236 Freiburg.
Fl. 22 ha. — Grdst.-R.-E. 963 M.
Gut Nr. 33. Bes.: Paul **Barthel.**
Fl. 20 ha. — Grdst.-R.-E. 960 M.
Gut Nr. 15. Bes.: Gustav **Reich.**
Fl. 21 ha. — Grdst.-R.-E. 948 M.
Gut Nr. 51. Bes.: Carl **Wittig's Erben,**
Bevollm.: Gustav Wittig.
Fl. 22 ha. — Grdst.-R.-E. 924 M.
Gut Nr. 30. Bes.: Martin **Goldbach.**
Fl. 16 ha. — Grdst.-R.-E. 726 M.
Gut Nr 29. Bes.: Herm. **Krain,** G. m.-Vorst.
Fl. 15 ha. — Grdst.-R.-E. 681 M.
Gut Nr. 23. Bes.: Paul **Tschersich.**
Fl. 16 ha. — Grdst.-R.-E. 681 M.
Gut Nr. 47. Bes.: Max **Wittig.**
Fl. 16 ha. — Grdst.-R.-E. 678 M.

1437. Kunzendorf (Ober). P. T. E. Ag. eK. kK. Freiburg (Schles.) 5 km; F. A. St. Kunzendorf (Kr. Schweidnitz).
Gut Nr. 61. Bes.: Wilh. **Bartel.**
Fl. 28 ha. — Grdst.-R.-E. 1008 M.
Gut Nr. 48. Bes.: H. **Jäckel.**
Fl. 26 ha. — Grdst.-R.-E. 978 M.
Gut Nr. 39. Bes.: H. **Reich.**
Fl. 25 ha. — Grdst.-R.-E. 957 M.
Gut Nr. 49. Bes.: Hugo **Gottwald,**
Gem.-Vorst. F 230 Freiburg (Schles.).
Fl. 25 ha. — Grdst.-R.-E. 936 M.
Gut Nr. 52. Bes.: C. **Fischer.**
Fl. 23 ha. — Grdst.-R.-E. 924 M.
Gut Nr. 54. Bes.: Wilh. **Schmidt.**
Pächter: Alfred Schmidt.
Fl. 22 ha. — Grdst.-R.-E. 912 M.
Gut Nr. 67. Bes.: Martin **Schrot.**
Pächter: Conrad Seidel.
F 237 Freiburg (Schles.).
Fl. 25 ha. — Grdst.-R.-E. 873 M.
Gut Nr. 42. Bes.: A. **Förster.**
Fl. 23 ha. — Grdst.-R.-E. 834 M.
Gut Nr. 57. Bes.: Paul **König.**
Fl. 21 ha. — Grdst.-R.-E. 827 M.
Gut Nr. 37. Bes.: O. **Neumann.**
Fl. 20 ha. — Grdst.-R.-E. 801 M.
Gut Nr. 59. Bes.: Arthur **Schubert.**
Fl. 20 ha. — Grdst.-R.-E. 801 M.
Gut Nr. 14. Bes.: Karl **Loche.**
F 232 Freiburg (Schles.).
Fl. 23 ha. — Grdst.-R.-E. 700 M.
Gut Nr. 26. Bes.: Gottlieb **Welz.**
Fl. 23 ha. — Grdst.-R.-E. 696 M.
Gut Nr. 41. Bes.: W. **Kunze.**
Fl. 17 ha. — Grdst.-R.-E. 687 M.
Gut Nr 43. Bes.: Heinrich **Postler.**
Fl. 18 ha. — Grdst.-R.-E. 649 M.
Gut Nr. 43. Bes.: A **Heide.**
Fl. 18 ha. — Grdst.-R.-E. 648 M.
Gut Nr. 53. Bes.: Oswald **Haase.**
Fl. 15 ha. — Grdst.-R.-E. 627 M.

1438. Leutmannsdorf (Bergseite). P. T. F. A. St. eK. kK. Leutmannsdorf; E. Faulbrück 2—4 km; Ag. Schweidn.
Niederhof. ▯ Bes.: Reinh. **Rümmler.** F 14.
Fl. 117,6 ha. — Grdst.-R.-E. 2916 M.
Schwarzb. Ostfriesen. — Obst- u. Rübenbau.
Friedrichshof. Bes.: Bernhard **Hagemann.** F 16.
Fl. 74,7 ha. — Grdst.-R.-E. 1651 M.
Gut Nr. 82. Bes.: Rich. **Püschel.** F 19.
Fl. 40,5 ha. — Grdst.-R.-E. 877 M.
Gut Nr. 73. Bes.: Herm. **Hoffmann.**
Fl. 33,5 ha. — Grdst.-R.-E. 778 M.
Gut Nr. 75. Bes.: **Thorausch's** Erben.
Fl. 35 ha. — Grdst.-R.-E. 682 M.
Gut Nr. 28. Bes.: Max **Matthes.**
Fl. 33 ha. — Grdst.-R.-E. 678 M.
Gut Nr. 96. Bes.: Herm. **Gebauer.**
Fl. 30,5 ha. — Grdst.-R.-E. 618 M.
Gut Nr. 85. Bes.: Rich. **Jäkel.**
Fl. 26 ha. — Grdst.-R.-E. 529 M.
Gut Nr. 19. Bes.: Alfred **Kalms.** F 30.
Fl. 20,5 ha. — Grdst.-R.-E. 443 M.

1439. Leutmannsdorf (Grundseite). P.T.F. A.St.eK.kK.Leutmannsdorf (Kr. Schweidnitz); E. Faulbrück 2 km; Ag. Schweidnitz.

Grundhof. Dominialvorwerk Nr. 16a.
Bes.: Heinrich **Anforge.** F 3.
Verwalter: Simon Bäcker.
Fl. 99,2 ha. — Grdst.-R.-E. 2022 M.

Gut Nr. 25. Bes.: Fritz **Hielscher.** F 29.
Fl. 54,5 ha. — Grdst.-R.-E. 1290 M.

Gut Nr. 57. Bes.: Rich. **Deuse.** F 28.
Fl. 35 ha. — Grdst.-R.-E. 657 M.

Gut Nr. 1. Bes.: Jos. **Schrader.** F 43.
Fl. 22,5 ha. — Grdst.-R.-E. 665 M.
Schwarzbunte Ostfriesen.
Beispielswirtschaft d. Landw.-Kammer.

Gut Nr. 33/34. Bes.: Josefa **Hasler.**
Fl. 29,6 ha. — Grdst.-R.-E. 562 M.

Gut Nr. 65. Bes.: Reinh. **Hoffmann.**
Fl. 29,7 ha. — Grdst.-R.-E. 535 M.

Gut Nr. 28. Bes.: Herm. **Schmidt.**
Fl. 28 ha. — Grdst.-R.-E. 521 M.

Gut Nr. 30. Bes.: Rich. **Langer.**
Fl. 26,8 ha. — Grdst.-R.-E. 519 M.

Gut Nr. 53. Bes.: Herm. **Kalms.**
Fl. 30,4 ha. — Grdst.-R.-E. 518 M.

Gut Nr. 31/32. Bes.: Carl **Teichmann.**
Fl. 22,8 ha. — Grdst.-R.-E. 447 M.

Gut Nr. 40a. Bes.: Alfred **Steiner.**
Fl. 22,7 ha. — Grdst.-R.-E. 438 M.

1440. Marxdorf. P.T.E. Ströbel 1 km; F. Marxdorf (Kr. Schweidnitz); A. St. Floriansdorf; eK. Rogau-Rosenau; kK. Gorkau; Ag. Zobten.

Gut. Bes.: Hermann **Wohlfahrt.**
Familienbesitz seit 1843.
Fl. 68,7 ha. — Grdst.-R.-E. 2412 M.

Gut. Bes.: Robert **Schnelke.**
Fl. 52,2 ha. — Grdst.-R.-E. 1943 M.

1441. Merzdorf (Groß). P. T. F. E. A. St. Groß Merzdorf (Kr. Schweidnitz); kK. Schmellwitz; eK. Seiferdau; Ag. Schweidnitz.

Freigut. Bes.: Alfons **Halfter,** Lt d. R. a. D, Amtsvorsteher. — 1 Assistent.
Familienbesitz seit 1820. — F 15.
Postschlk. Breslau 34706.
Bkk. Kreisgirokasse Schweidnitz.
Fl. 90,3 ha. — Grdst.-R.-E. 3597 M.
Schwarzbunte Ostfriesen-Herdbuchherde, Jungviehaufzucht auf Weide.
Stark. Zuckerrübenbau. Saatenanbau. Gründüngung. Mitgl. der Klee- u. Grassamenbau- u. Verkaufsgenossenschaft Breslau.

Gut Nr. 26/30. Bes.: Angela **Scholz.**
Fl. 38,5 ha. — Grdst.-R.-E. 1605 M.

Gut Nr. 21/23. Bes.: Br **Umlauf.** F 17.
Fl. 47,2 ha — Grdst.-R.-E. 1380 M.

Gut Nr. 44. Bes.: Alfred **Böer.** F 21.
Fl. 24,5 ha. — Grdst.-R.-E. 1125 M.

Gut Nr. 46. Bes.: Felix **Bänsch.** F 27.
Fl. 25,5 ha. — Grdst.-R.-E. 1026 M.

Gut Nr. 40. Bes.: Alfred **Blümel.**
Fl. 22,7 ha. — Grdst.-R.-E. 927 M.

Gut Nr. 49. Bes.: Robert **Hartwig.**
Fl. 24,1 ha. — Grdst.-R.-E. 888 M.

Gut Nr. 2. Bes.: Anna **Engel.**
Fl. 20,2 ha. — Grdst.-R.-E. 744 M.

Gut Nr. 22. Bes.: August **Werner.**
Fl. 18,2 ha — Grdst.-R.-E. 725 M.

Gut Nr. 17. Bes.: Max **Hornig.** F 1.
Fl. 15 ha. — Grdst.-R.-E. 612 M.

1442. Michelsdorf. P. T. E. Rogau-Rosenau 2½ km; F. Michelsdf. (Kr. Schweidnitz); A. St. Queitsch; eK. Rankau; Ag. Zobten; kK. Wirrwitz.

Erbscholt. Nr. 5, Gut Nr. 3, 4 u. Gasth.
Besitzerin: Frau Emilie **Bleyer.**
Familienbesitz seit 1760.
Pächter: Richard Rausch.
F 30 Zobten (Bz. Breslau).
Fl. 112 ha. — Grdst.-R.-E. 4180 M.
Zucht rotb. Ostfriesen Oldenb. Pferde.

Lehng. Nr. 6 u. G. 19. Bes.: Ernst **Teller.**
Familienbesitz über 200 Jahre.
F 82 Zobten (Bz. Breslau).
Fl. 60 ha. — Grdst.-R.-E. 2361 M.
Kiesgrube. — Rote Ostfriesenherde.
Rüben- u. Weizenbau.

Gut Nr. 16. Bes.: Oskar **Schoefer** in Girlachsdorf (Kr. Reichenbach).
Pächter: Richard Rausch (s. o.).
Fl. 43 ha. — Grdst.-R.-E. 1880 M.

Gut Nr. 20. Bes.: Emil **Staroste.**
F 115 Zobten (Bz. Breslau).
Fl 38,5 ha. — Grdst.-R.-E. 1479 M.
Schweinezucht.

Gut Nr. 18. Familienbesitz seit 1860.
Besitzer: Artur **Teller.**
F 64 Zobten (Bz. Breslau).
Fl. 33 ha. — Grdst.-R.-E. 1475 M.
Schles. Rotvieh. Schweinezucht (Hannoveraner). — Rübenbau.
Beteilig. an Zuckerfabrik Heidersdorf.

Gut Nr. 21. Bes.: Gustav **Köhler.**
Fl. 32,3 ha. — Grdst.-R.-E. 1234 M.

Gut Nr. 15. Bes.: Paul **Paschke.**
Fl. 21 ha. — Grdst.-R.-E. 855 *M.*
Gut Nr 1. Bes.: Ernst **Leder.**
Fl. 21 ha. — Grdst.-R.-E. 774 *M.*
Gut Nr. 17. Bes.: Oswald **Walter.**
F 72 Zobten (Bz. Breslau).
Fl. 13 ha. — Grdst.-R.-E. 522 *M.*

1443. Mohnau (Groß). P. T. E. Mettkau 6 km; F. A. St. kK. Groß-Mohnau; eK Fürstenau; Ag. Zobt.

Gut Nr. 2. Bes.: Theodor **Jäkel.**
Fl. 29,3 ha. — Grdst.-R.-E. 987 *M.*
Gut Nr 1 Bes.: Herm. **Andersch.**
Fl 26 ha — Grdst.-R.-E. 942 *M.*
Gut Nr. 6 Bes.: Paul **Friese.**
Fl. 18,8 ha. — Grdst.-R.-E. 657 *M.*

1444. Neudorf. P. T. E. Königszelt 4 km; F. Neudorf (Kr. Schweidnitz); A. St. eK. Peterwitz; kK. Würben; Ag. Schweidnitz.

Gut. Bes.: Carl **Dierig's** Erben.
F 15 König zelt.
Fl. 68 ha. — Grdst.-R.-E. 2544 *M.*
Gut Nr. 6 Bes.: Fritz **Scholz.**
Fl. 35 ha. — Grdst.-R.-E. 1454 *M.*
Gut Nr. 32. Bes.: Gust **Unverricht.**
Fl. 28 ha. — Grdst.-R.-E. 1105 *M.*
Gut Nr. 16. Bes.: Wilh. **Engel.**
Fl. 24 ha. — Grdst.-R.-E 1032 *M.*
Gut Nr. 31. Bes.: Herm. **Melzer.**
Fl. 26 ha. — Grdst.-R.-E. 1008 *M.*
Gut Nr. 1. Bes.: Heinrich **Beyer.**
Fl. 21 ha. — Grdst.-R.-E. 939 *M.*

1445. Peterwitz. P. T. E. Saarau (Kr. Schweidnitz) 2 km; F. A. St. eK. Peterwitz (Kr. Schweidnitz); kK. Puschkau.

Gut Nr. 4. Bes.: Gustav **Bräuer.**
Fl. 29 ha. — Grdst.-R.-E. 846 *M.*
Gut Nr. 6. Bes.: Gustav **Stache.**
Fl. 23 ha. — Grdst.-R.-E. 771 *M.*
Gut Nr. 9. Bes.: Emil **Hindemith.**
Fl. 27 ha. — Grdst.-R.-E. 756 *M.*
Gut Nr. 12. Bes.: Wilh. **Tschacher.**
Fl. 16 ha. — Grdst.-R.-E. 684 *M.*
Gut Nr. 20. Bes.: Paul **Hindemith.**
Fl. 24 ha. — Grdst.-R.-E. 648 *M.*
Gut Nr. 11. Bes.: Gustav **Walter.**
Fl. 23 ha. — Grdst.-R.-E. 621 *M.*

1446 Pilzen. P. T. E. Ag. eK. Schweidnitz 4 km; F. Pilzen; A. St. Jacobsdorf; kK. Groß Wierau.

Gut. Bes.: Wwe Wally **Bothe.**
Fl. 37,5 ha. — Grdst.-R.-E. 1377 *M.*
Gut. Bes.: Wwe Anna **Göllner.**
Fl. 34,7 ha. — Grdst.-R.-E. 1086 *M.*
Gut. Bes.: Bruno **Göllner.** F 525 Schweidn.
Fl. 38,6 ha. — Grdst.-R.-E. 1035 *M.*
Gut. Bes.: Wwe Emilie **Unverricht.**
Fl. 30,3 ha. — Grdst.-R.-E. 816 *M.*
Gut. Bes: Gustav **Wende.**
Fl. 18,1 ha. — Grdst.-R.-E. 585 *M.*
Gut. Bes.: Pauline **Wiedemann.**
Fl. 18,2 ha. — Grdst.-R.-E. 465 *M.*

1447. Protschkenhain. F. Protschkenhain (Bz. Breslau); P. T. E. Mettkau 4 km; A. St. kK. Groß Mohnau; eK. Fürstenau; Ag. Zobten.

Gut. Bes.: Ernst **Fuchs.** — 1 Assistent.
Postschkk. Bresl. 47786. F 1 Mettkau.
Fläche 122,5 ha: 102,5 Acker, 7 Wies., 8 Weide, 3 Holz, 1 Park, 1 Garten, 0,5 Hof 2c. — Grdst.-R.-E. 4030 *M.*
Elektr. Anlage durch eig. Wassermühle.
Schwarzbunte Ostfriesen, (Herdb.).
Starker Zuckerrüben- u. Flachsbau.
Erbscholtisei Nr. 13. Bes.: Paul **Nitsche.**
Fl. 25 ha. — Grdst.-R.-E. 918 *M.*
Gut Nr. 38. Bes.: Gustav **Brehmer.**
Fl. 28 ha. — Grdst.-R.-E. 900 *M.*
Gut Nr. 16. Bes.: Paul **Kretschmer.**
Fl. 25 ha. — Grdst.-R.-E. 825 *M.*
Gut Nr. 41. Bes.: Wilhelm **Hainke.**
Fl. 24,5 ha. — Grdst.-R.-E. 824 *M.*
Gut Nr. 14. Bes.: August **Kutsche.**
Fl. 21 ha. — Grdst.-R.-E. 756 *M.*

1448. Puschkau. P. T. F. A. St. eK. kK. Puschkau; T. E. Königszelt 6 km; Ag. Schweidnitz.

Freigut Nr. 2. Bes.: Erwin **Wiedemann.**
F 29 Königszelt.
Familienbesitz seit 170 Jahren.
Fl. 40,5 ha. — Grdst.-R.-E. 1700 *M.*
Jagdberechtigung.
Gerichtskretscham (Pächt.: A. Raschke).
Dorfschmiede (Pächter: Rob. Krätzig).
Gut Nr. 1. Bes.: Gotthard **Wiedemann.**
Fam.-Bes. s. 60 Jahr. F 29 Königszelt.
Fl. 38 ha. — Grdst.-R.-E. 1580 *M.*
Gut. Bes.: Martin **Barthel.**
Fl. 24 ha. — Grdst.-R.-E. 900 *M.*

1449. Rogau-Rosenau. P. T. F. E. A. St. eK. kK. Rogau-Rosenau; Ag. Zobten.

Gut Nr. 58. Bes.: Berthold **Schäfer.**
Familienbes. s. 1772. — F 114 Zobten.

Fl. 42 ha. — Grdst.-R.-E. 1525 M. Schles. Rotvieh.

Gut Nr. 60. Bes.: Osw. **Schwarzer.** F 117 Zobten (Bz. Breslau). Fl. 34,5 ha. — Grdst.-R.-E. 1349 M.

Gut Nr. 50. Bes.: Oskar **Wohlfahrt.** F 111 Zobten (Bz. Breslau). Fl. 36 ha. — Grdst.-R.-E. 1261 M.

Gut Nr. 64. Bes.: W. **Mutzke.** Fl. 27,5 ha. — Grdst.-R.-E. 1034 M.

Gut Nr. 44. Bes.: Oswald **Schröter.** Fl. 26 ha. — Grdst.-R.-E. 958 M.

Gut Nr. 62. Bes.. Rob. **Waldow.** Fl. 24 ha. — Grdst.-R.-E. 874 M.

Gut Nr. 59. Bes.: Selma **Brückner.** Fl. 22 ha. — Grdst.-R.-E. 857 M.

Gut Nr. 7. Bes.: Max **Langer.** Fl. 33 ha. — Grdst.-R.-E. 819 M.

Gut Nr. 56. Bes.: Ed. **Paschke.** Fl. 21,8 ha. — Grdst.-R.-E. 752 M.

Gut Nr. 21. Bes.: Ed. **Mutzke.** Fl. 28 ha. — Grdst.-R.-E. 710 M.

Gut Nr. 57. Bes.: Ad. **Preuß.** Fl. 20,5 ha. — Grdst.-R.-E. 688 M.

Gut Nr. 42. Bes.: Ernst **Mutzke.** Fl. 18,5 ha. — Grdst.-R.-E. 677 M.

Gut Nr. 48. Bes.: Ernst **Menzel.** Fl. 16 ha. — Grdst.-R.-E. 615 M.

Gut Nr. 51. Bes.: Reinh. **Schröter.** F 140 Zobten (Bz. Breslau). Fl. 17 ha. — Grdst.-R.-E. 603 M.

Gut Nr. 18. Bes.: Gust. **Loche.** Fl. 21 ha. — Grdst.-R.-E. 544 M.

Gut Nr. 36. Bes.: Wilh. **Elsner.** Fl. 18 ha. — Grdst.-R.-E. 497 M.

1450. Säbischdorf, P. T. F. Ag. eK. Schweidnitz 3,5 km; E. Schweidnitz Oberstadt; A. St. Teichenau; kK. Würben.

Lehng. ▯ Nr. 1 u. 2 u. Bauerg. Nr. 3. Bes.: Ferdinand **Bartsch**'sche **Erben.** F 679 Schweidnitz. Bevollm.: Carl Bartsch. Fl. 252,5 ha. — Grdst.-R.-E. 11841 M. Rübenbau. — Abmelkewirtschaft. Pferdez. f. eig. Bed. (schwere Oldenb.).

Gut Nr 1. Bes.: Karl **Püschel.** Fl. 81,8 ha. — Grdst.-R.-E. 3440 M.

Gut Nr. 2. Bes.: Witfr. Elisab. **Tänzer.** Fl. 54,8 ha. — Grdst.-R.-E. 2245 M.

Gut. Bes.: Selma **Schellner,** verw. gew. Kramer. Pächter: Wilhelm Kramer. Fl. 15 ha. — Grdst.-R.-E. 637 M.

1451. Schönbrunn. P. T. eK. kK. Ag. Schweidnitz 3 km; F. Schönbrunn (Kr. Schweidnitz); A. St. Cammerau; E. Schweidnitz Hptbhf. 3 km.

Freigut Nr. 2. Bes.: Max **Liebich.** Familienbes. s. 1776. Fl. 62,5 ha (31 ha an den Militärfiskus, 31,5 ha parzellenweise verpachtet. Grundst.-R.-E. 3200 M.

Bauerg. Nr. 18. Bes.: Oskar **Scholz.** Familienbesitz seit 100 Jahren. Pächter: Gotthard Scholz (Sohn). F 378 Schweidnitz. Fl. 71 ha. — Grdst.-R.-E. 2990 M. Elektr. Licht- u. Kraftanlage. Rotbunte Ostfriesen. Milchverkauf. Getreide- u. Rübenbau.

Gut Nr. 30. Bes.: Eduard **Heinrich.** F 547 Schweidnitz. Fl. 50 ha. — Grdst.-R.-E. 2280 M. Schwarzb. Ostfriesen.

Gut Nr. 32. Bes.: Gustav **Sauermann.** F 279 Schweidnitz. Fl. 46,5 ha. — Grdst.-R.-E. 2134 M. Schwarzb. Oldenb. — Rüben- u. Weizenb.

Gut Nr. 4. Bes.: Alfred **Kalms.** Familienbesitz seit über 200 Jahren. F 447 Schweidnitz. Fl. 40 ha. — Grdst.-R.-E. 2037 M. Rotb. Ostfriesen. — Zuckerrübenbau.

Gut Nr. 19. Bes.: Conrad **Kügler.** F 380 Schweidnitz.-Familienbes. s. 1853. Fl. 46,25 ha. — Grdst.-R.-E. 1920 M. Oldenburger Ostfriesenzucht u. Milchherde. — Getreide- u. Rübenbau. Elektr. Licht- u. Kraftanlage.

Freig. Nr. 20. Bes.: Karl Aug. **Scheiber.** F 426 Schweidnitz. Fl. 43,4 ha. — Grdst.-R.-E. 1920 M. Ostfriesen. Schweinezucht der weiß. engl. Rasse. — Elektr. Betrieb.

1452. Schweidnitz, Stadtgüter. P. T. F. E. A. St. eK. kK. Ag. Schweidnitz.

Nr. 607. ▯ Bes.: verw. Frau Hptm. Margarethe **Schoch.** Pächter: Korvettenkapitän a. D. Georg von Bartenwerffer, Vorwerkstr. 8. 1 Assist. F 513. Postschkt. Bresl. 60973. Bkt. Deutsche Bank Schweidnitz. Fl. 107 ha. — Grdst.-R.-E. 5296 M. Stammzücht des vered. Landschweines. Rüben- u. Flachsbau.

Nr. 3. ▯ Bes.: **Stadtgem. Schweidnitz.** Pächter (u. Bes. von 10 ha): Stadtrat Franz **Baumert,** zugl. Bes. von Nr. 356

Paulshof u. Nr. 2899 Ritterg. Jacobsdf. Städt. Girokasse 341. — F 194. Postscheckkonto Breslau 13444. Außerdem rund 500 Freilandpächter. Fl. 75,66 ha. — Grdst.-R.-E. 4795 *M.* Rübenbau. — Teilh. an d. Gen.-Zuckerfabrik Dietzdorf.

Nr. 602. Bes.: Paul **Conrad**, Kgl. Ökonomierat auf Ober Baumgarten (Nr. 2051), zu Schweidnitz, Vorwerkstr. 5. F 240 Schweidnitz. Fl. 87,5 ha. — Grdst.-R.-E. 4414 *M.* Milchwirtschaft. — Zuckerrübenbau.

Nr. 471. Bes.: **Fritz Scharf**, Kletschkauer Straße 28. — F 55. Postschkk. Breslau 10812. Bkk. Deutsche Bank Fil. Schweidnitz, Stadtgirokasse Kto. 329 u. Kreisgirokasse Kto. 24. Obergärtner: Paul Kleinert. Geschäftsführer der Milchhallen: Alfred Scharf. Gutssekretär: Georg Gellrich. Fläche 79,54 ha: 66 Acker, 11,2 Wiesen, 2,34 Garten, Hof 2c. Grundst.-R.-E. 3906 *M.* — Weidegut in Oberwüstegiersdorf — 3 Milchtrinkhallen i. Schweidnitz. Handelsgärtnerei. Beteil. an d. Konservenfabrik in Bögendorf. — Abmelkewirtschaft.

Nr. 601. Bes.: Verw. Frau Oberst **Otto**. Pächter: Walther Bialas. F 150. Fläche 86,4 ha: 72 Acker, 13 Wiesen, 0,5 Wasser, 0,9 Gärten Unland 2c. Grdst.-R.-E. 3853 *M.* Fischzucht. — Rieselwiesen. Rübenbau.

Nr. 472. Bes.: Otto **Hanke**, Kletschkauer Str. 26. — F 242. Fläche 67 ha: 60 Acker, 6 Wiesen, Grdst.-R.-E. 3768 *M.* — Wirtschaft ohne Vieh. — Rübenbau. Gründung.

1453. Seiferdau. P. T. F. St. eK. Seiferdau (Kr. Schweidnitz); E. Groß Merzdorf 2—3 km; A. Käntchen; kK. Kaltenbrunn; Ag. Schweidnitz.

Lehngut ▯ Nr. 3 u. Gut 59. Bes.: Paul **Fuhrmann**. — F 3 Großmerzdorf (Kr. Schweidnitz). Fl. 157 ha. — Grdst.-R.-E. rd. 4600 *M.*

Erbscholtisei ▯ Nr. 7. Besitzer: Arth. **Jerchel**'sche Erben. Bevollm.: Frau Elfriede Jerchel. 1 Inspektor, 1 Assistent. Familienbesitz seit 1825. F 5 Großmerzdorf (Kr. Schweidnitz). Fl. 126,3 ha. — Grdst.-R.-E. 4059 *M.* Schwrzb. Ostfr. Schweinemast. — Rübenb.

Lehngut ▯ Nr. 2. Bes.: Emil **Weihrauch**. F 9 Großmerzdorf (Kr. Schweidnitz). Kto. 623 Kreisgirokasse Schweidnitz. Fl. 115 ha. — Grdst.-R.-E. 3743 *M.* Schweinezucht. — Zuckerrübenbau.

Gut Nr. 15. Bes.: Paul **Opitz**. Fl. 43 ha. — Grdst.-R.-E. 1044 *M.*

Gut Nr. 17. Bes.: Meta **Unverricht**. Fl. 35 ha. — Grdst.-R.-E. 942 *M.*

Gut Nr. 23. Bes.: Karl **Weigt**. F 23 Großmerzdorf (Kr. Schweidnitz). Fl. 33 ha. — Grdst.-R.-E. 738 *M.*

Gut Nr. 8. Bes.: Alfons **Riese**. F 25 Großmerzdorf (Kr. Schweidnitz). Fl. 25 ha. — Grdst.-R.-E. 648 *M.*

1454. Seifersdorf. P. Niederbögendorf; E. Ndr. Salzbrunn 5,5 km; F. A. St. Seifersdorf (Kr. Schweidnitz); eK. Dittmannsdorf; kK. Ober Weistritz; Ag. Schweidnitz.

Erbscholtisei. Bes.: Erich **Gaebel**, Fabrikbesitzer in Ratibor. Pächter: dipl. agr. Dietrich Niebuhr, Kapitänlt. a. D. — 1 Assist. F 1. Fl. 109 ha. — Grdst.-R.-E. 1068 *M.*

Gut. Bes.: Wilh. **Giersch**. F 2. Fl. 55 ha. — Grdst.-R.-E. 669 *M.*

Gut. Bes.: Otto **Pause**. F 16. Fl. 42 ha. — Grdst.-R.-E 486 *M.*

Gut. Bes.: Albert **Langer**. Fl. 40 ha. — Grdst.-R.-E. 480 *M.*

Gut. Bes.: Alfred **Langer**. F 4. Fl 32 ha. — Grdst.-R.-E. 483 *M.*

1455. Stephanshain. P. T. Strehlitz (Kr. Schweidnitz) 3 km; F. A. St. E. Stephanshain; eK. Seiferdau; kK. Weizenrodau; Ag. Schweidnitz.

Gut Nr. 13. Bes.: Karl **Ballani**. F 27 Strehlitz (Kr. Schweidnitz). Fl. 23,3 ha - Grdst.-R.-E. 543 *M.*

1456. Strehlitz. P. T. F 1 (Gasth.). E. kK. Strehlitz (Kr. Schweidnitz); A. St. Stephanshain; eK. Domanze; Ag. Schweidnitz.

Lehngut ▯ Nr. 1 m. Gut Nr. 3, 4 u. Parz. Bes.: Frl. Dorothea **v. Philipsborn**. F 5 Strehlitz (Kr Schweidnitz). Insp.*: Herm Daniels — 1 Assist. Fl. 208 ha. — Grdst.-R.-E. 6980 *M.* Eigenes Anschlußgleis. — Schwarzw. Ostfriesenherde. — Rübenbau.

Erbscholtisei. ▯ Bes.: Paul **Seidel**. — F 19. Bkk. Bankverein Zobten (Bez. Brsl.).

Fl. 112,5 ha. — Grdst.-R.-E. 3698 M.
Rote Ostfriesen. Schweinezucht.

Gut Nr. 6, 7, 14 u. 46.
Besitzer: Bruno **Hertrampf.** — F 28.
Fläche 66 ha: 59,5 Acker, 4 Wiesen, 2,5 Karpfenteich, Holz, Garten, Hof 2c.
Grdst.-R.-E. 2267 M. — Rotb. Ostfriesen.

Gut Nr. 11. Bes.: Ww. Frau Landrat Anna **Heimann-Trosien.** — F 21. — 1 Insp.
Postschkt. Breslau 14162.
Bkk. E. Heimann, Breslau.
Fl. 48 ha. — Grdst.-R.-E. 1450 M.

Gut Nr. 10. Bes.: Ww. Anna **Glaubitz.**
Fl. 32 ha. — Grdst.-R.-E. 1023 M.

Gut Nr. 9 Bes.: Alfred **Thiel.**
Fl. 26 ha. — Grdst.-R.-E. 747 M.

Gut Nr. 29. Bes.: Paul **Hertrampf.**
Fl. 37 ha. — Grdst.-R.-E. 724 M.

Gut Nr. 13b. Bes.: Heinr. **Bock.** — F 20.
Fl. 24 ha. — Grdst.-R.-E 672 M.

1457. Ströbel. P. T. F. E. Ströbel; A. kK. Gorkau; St. Qualkau; Ag. eK. Zobten 4 km.

Gut Nr. 6. Bes.: L. **Eckstein.**
Fl. 36 ha. — Grdst.-R.-E. 1061 M.

Gut Nr. 12. Bes.: L. **Sander.**
Fl. 26 ha. — Grdst.-R.-E. 715 M.

Gut Nr. 11. Bes.: Paul **Schadeck's** Erben.
Fl. 18 ha. — Grdst.-R.-E. 622 M.

Gut Nr. 9. Bes.: **Feldspat Ströbel** G. m. b. H. — F 5.
Fl. 23 ha — Grdst.-R.-E. 552 M.

1458. Tschechen. P. T. E. Königszelt 4 km; F. Tschechen (Kr. Schweidnitz); A. St. eK. kK. Puschkau; Ag. Schweidnitz.

Gut Nr. 29/47. Bes.: Ed. **Drescher's** Erben. — F 57 Königszelt.
Fl. 48 ha. — Grdst.-R.-E. 1932 M.

Gut Nr. 3/11. Bes.: Oswald **Becker.**
Fl. 51 ha. — Grdst.-R.-E. 1863 M.

Gut Nr. 39. Bes.: Alfred **Barthel.**
F 48 Königszelt.
Fl. 38 ha. — Grdst.-R.-E. 1701 M.

Gut Nr. 26. Bes.: Heinrich **Gebauer.**
Fl. 35 ha. — Grdst.-R.-E. 1410 M.

Gut Nr. 9/10. Bes.: Gust. **Wahlert.**
F 46 Königszelt.
Fl. 34,5 ha. — Grdst.-R.-E. 1272 M.

Gut Nr. 12/13. Bes.: Ew. **Wiedemann.**
F 50 Königszelt.
Fl. 36 ha. — Grdst.-R.-E. 1262 M.

Gut Nr. 6. Bes.: Julius **Geisler.**
Fl. 29 ha. — Grdst.-R.-E. 1001 M.

Gut Nr. 44. Bes.: Max **Werner.**
F 60 Königszelt.
Fl. 22 ha. — Grdst.-R.-E. 859 M.

Gut Nr. 42. Bes.: H. **Barthel.**
Fl. 17,5 ha. — Grdst.-R.-E. 744 M.

Gut Nr. 43. Bes.: Herm. **Linzner.**
F 58 Königszelt.
Fl. 19 ha. — Grdst.-R.-E. 732 M.

Gut Nr. 35. Bes.: Adolf **Scholz.**
Fl. 16 ha. — Grdst.-R.-E. 604 M.

1459. Tunkendorf. P. E. (Pers.). Bunzelwitz (Kr. Schweidn.) 2 km; F. Tunkendorf; T. E (Fracht). eK. Ag. Schweidnitz 5 km; A. Teichenau; St. Säbischdorf; kK. Ndr. Arnsdorf.

Bauergut □ Nr. 1, 3, 13 u. 14.
Bes.: Carl-August Frhr. **von Zedlitz und Leipe,** Majoratsbes., Major d. R. auf Rothkirschdorf (Nr. 1388).
Pächter von Gut 1 u. 3 (40,3 ha): Anton Sowieja. F 143 Schweidnitz.
Pächter von Gut 13 u. 14 (32,8 ha): Richard Blasius.
Fl. 93 ha. — Grdst.-R.-E. 5000 M.
Schwarzb. Ostfriesen.

Gut Nr. 2. Bes.: Selma **Prasse.**
Fl. 41 ha. — Grdst.-R.-E 1542 M.

Gut Nr. 4. Bes.: Eduard **Kohls.**
F 257 Schweidnitz.
Postschkt. Bresl. 75436. Bkk. Prov.-Genossenschaftsbank Zwgst. Schweidn.
Fl 35 ha. — Grdst.-R.-E. 1329 M.
Ostfriesen. Dtsch. Edelschwein. Oldenb. Pferde. — Saatgutwirtschaft.

Gut Nr. 12. Bes.: Richard **Hanke.**
Familienbesitz seit über 150 Jahren.
Fl. 29,5 ha. — Grdst.-R.-E. 1317 M.
Schwarzbunte Ostfriesen.

Gut Nr. 11. Bes.: Konrad **Genieser.**
Fl. 34 ha. — Grdst.-R.-E. 1140 M.

Gut Nr. 10. Bes.: Osk. **Schubert.**
Fl. 45 ha. — Grdst.-R.-E. 1110 M.

Gut Nr. 7. Bes.: Gustav **Ziegert.**
Fl. 18 ha. — Grdst.-R.-E. 507 M.

Gut Nr. 9. Bes.: Alfred **Schubert.**
Fl. 15 ha. — Grdst.-R.-E. 472 M.

1460. Weißkirschdorf. Ag. P. T. F. E. eK. Schweidnitz 7, Bhf. 5½ km; A. St. Goglau; kK. Groß Wierau.

Gut. Bes.: Adolf **Bartel.**
Fl. 15 ha. — Grdst.-R.-E. 543 M.

1461. Weizenrodau. P. T. F. E. A. St. kK. Weizenrodau; eK. Ag. Schweidnitz.

Lehngut □ Nr. 4 m. 6 Bauergütern ꝛc.
Beſ.: **Handelsgeſellſch. Friedr. Kopiſch,**
Bevollm.: Dr. Fritz Kopiſch, Major d. R. a. D. — F 4 Schweidnitz.
Bkk. **K** eisſparkaſſe Kto 229 u. Prov. Genoſſenſchaftsbank, Schweidnitz.
Inſpektor*: Fritz Kober.
Fl. 287,1 ha: 259 Acker, 15,7 Wieſen, 2 Weide, 0,4 Waſſer, 0,3 Holz, 2,9 Gärten, 6,8 Unld. ꝛc. – Grdſt.-R.-E. 11370 *M.*
Schwarzb. Oſtfrieſen.
Rüben- u. Rübenſamenbau.

Gut □ Nr. 20, 21 u. 30. F 344 Schweidnitz.
Beſitzer: Martin **Groß**'ſche Erben in Schweidnitz, Striegauer Straße 13 (98,1 ha) u. Artur **Groß** (27,8 ha).
Bevollm: Artur Groß. — 1 Aſſiſt. Poſtſchkk. Breslau 22130.
Fl. 125,9 ha. — Grdſt.-R.-E. 5500 *M.*
Schwarzb. Oſtfrieſen.

Erbſcholtiſei □ F 235 Schweidnitz.
Beſ.: Walther **Tuckermann,** Präſident der Spar- und Darlehnskaſſe Wilkau, Vorſ. d. Ortsausſchuſſ. f. Jugendpflege, Standesbeamt., Kirchenälteſt. d. Schw. Friedenskirche, Aufſichtsratsmitgl. der Prov.-Genoſſenſchaftsbank Breslau u. der Klee- u. Grasſamenbau u. Verkaufsgenoſſenſchaft Breslau, Kreisdirektor d. Oſtdtſch. Hagelverſicherung, Mitgl. d. Landw. Kreiskommiſſion Schweidn.
Bkk. Prov.-Genoſſenſchaftsbank.
Fl. 136,8 ha: 118,7 Acker, 11,7 Wieſen u. Koppeln, 0,1 Waſſer, 1,9 Holz, 0,8 Park u. Garten, 1,1 Hof ꝛc.
Grdſt.-R.-E. 5086 *M.* — Schwarzb. Niederungsvieh. — Saatgutwirtſchaft. Starker Zuckerrübenbau.
Angeſchl. d. Schweidnitzer Molkerei.

Gut □ Nr. 17, 23, 24.
Beſ.: Frau Luiſe **Groß,** geb. Willner.
Pächter: Hans Groß, Major d. L. a. D. F 345 Schweidnitz. — Poſtſchkk. Brsl. 16652. Kto. Kreisſparkaſſe Schweidn
Fl. 121,5 ha. — Grdſt.-R.-E. 4916 *M.*
Zuckerfabrik. — F 9 u. 10 Schweidnitz.

Gut Nr. 10/11. Beſ.: Kurt **Hanke,** Hauptm. d. R. a. D. – F 334 Schweidnitz.
Fl. 84,3 ha. — Grdſt.-R.-E. 4254 *M.*
Rübenbau.

Gut Nr. 9. Beſ.: Aug. **Groß** u. Söhne. F 450 Schweidnitz.
Fl. 48,5 ha. — Grdſt.-R.-E. 2124 *M.*

Gut Nr. 21. Beſ.: **Berger**'ſche Erben: Gotthard, Gerhard und Eberhard Menzel.
Verfügungsber.: Oberinſp. i. R. Ernſt Menzel. — Familienbeſitz ſ. 1721.
Pächter (bis 1. Juli 1928): Handelsgeſ. Friedr. Kopiſch (ſ. o. Lehngut Nr. 4).
Inſpektor: Fritz Kober.
Fl. 40 ha — Grdſt.-R.-E. 1803 *M.*
Zuckerrüben- u. Weizenbau.

Gut. Beſ.: Emma **Heide.**
Fl. 35,8 ha. — Grdſt.-R.-E. 1656 *M.*

Gut. Beſ.: Fritz **Knauer.**
Fl. 34,2 ha. — Grdſt.-R.-E. 1485 *M.*

Gut. Beſ.: Richard **Kalms.**
Fl. 32,8 ha. — Grdſt.-R.-E. 1274 *M.*

Gut. Beſ.: Anna **Melzer.**
Fl. 28,2 ha. — Grdſt.-R.-E. 1200 *M.*

Gut. Beſ.: Wilhelm **Knauer.**
Fl. 23 ha. — Grdſt.-R.-E. 1026 *M.*

Gut. Beſ.: Gottfried **Scharf.**
Fl. 24,4 ha. — Grdſt.-R.-E. 1011 *M.*

Gut. Beſ.: **Kath. Pfarrei.**
Fl. 22,7 ha. — Grdſt.-R.-E. 936 *M.*

Gut. Beſ.: Hermann **Wiegner.**
Fl. 18,3 ha. — Grdſt.-R.-E. 690 *M.*

1462. Wernersdorf. P. T. E. eK. Rogau-Roſenau 2 km; F. A. St. Wernersdorf; kK. Groß Mohnau; Ag. Zobten.

Gut Nr. 19. Beſ.: Konrad **Scheid,** Amtsvorſteher-Stellvertr. F 103 Schweidnitz.
Fl. 50,75 ha. — Grdſt.-R.-E. 1830 *M.*
Oſtfrieſen.

Gut Nr. 13. Beſ.: Paul **Brinke,** Gem.-V.
Fl. 25,1 ha. — Grdſt. R.-E. 939 *M.*
Schwarzb. Oldenb. Rindvieh.

1463. Wickendorf. P. T. F. A. St. Altjauernick 1 km; E. Königszelt 5 km; eK. Wickendorf; kK. Ndr. Arnsdorf; Ag. Schweidnitz 7½ km;

Gut Nr. 51 Beſ.: Paul **Hanke.** F 34 Königszelt.
Fl. 29,9 ha. — Grdſt.-R.-E. 747 *M.*

Gut Nr. 20. Beſ.: Martha **Martin.**
Fl. 19,8 ha. — Grdſt.-R.-E. 727 *M.*

Gut Nr. 21. Beſ.: Heinrich **Geiſter.**
Fl. 20 ha. — Grdſt.-R.-E. 720 *M.*

Gut Nr. 34. Beſ.: Emilie **Alex.** F 78 Königszelt.
Fl. 23,7 ha. — Grdſt.-R.-E. 735 *M.*

Gut Nr. 10. Beſ.: Paul **Steller.**
Fl. 14 ha. — Grdſt.-R.-E. 547 *M.*

Gut Nr. 31. Beſ.: Herm. **Röſe.**
Fl. 14,1 ha. — Grdſt.-R.-E. 492 *M.*

Gut Nr. 38. Beſ.: Pauline **Franz.**
Fl. 14,8 ha. — Grdſt.-R.-E. 427 *M.*

Gut Nr. 8. Beſ: Adolf **Heide.**
Fl. 12,2 *M.* — Grdſt.-R.-E. 416 *M.*

1464. Wierau (Groß). P. T. F. A. St. kK. Großwierau (Kr. Schweidn.); E. Weizenrodau 10, Großmerzdorf 8 km; eK. Hennersdorf; Ag. Schweidnitz.

Erbscholt. ▯ Nr. 1 m. Vorw. Pfeffermühle.
Beſ.: H. **Roßdeutscher,** Kgl. Ökonomierat in Schweidnitz, Bismarckſtr. 2. Poſtſchkk. Brsl 13649. — Bkk. Kreisgirokaſſe u. Deutſche Bank, Schweidnitz.
Pächter: Helmuth Roßdeutſcher. Fl. Poſtſchkk. Breslau 40504. — 1 Aſſiſt.
Bkk. Kreisgirokaſſe Schweidnitz.
Fläche 181 ha: 145 Acker, 14 Wieſen, 17 Holz, 1 Waſſer, 0,5 Park, 1,5 Gärten, 2 Hof ꝛc. — Grdſt.-R.-E. 3840 *M.*
Rotb. Oſtfrieſen (Herdbuch), Weiß Edelſchwein Herdb.), Verkf. v. Zuchttieren.
Flachs-, Rüben- und Rübenſamenbau. Anerkannte Saatgutwirtſchaft. Feldmäßiger Gemüſebau.

Lehngut. ▯ Beſ.: Karl **Baumert.** F 8.
Fläche 146 ha: 101,6 Acker, 11,6 Wieſen, 30,2 Holz, 0,3 Waſſer, 2,4 Garten, Hof. Grdſt. R.-E. 2996 *M.* - Holl. Windmühle Schwarzb. Oſtfrieſen. Schweinemaſt.

Gut Nr. 24. Beſ.: Bruno **Jungnitz.** F 14.
Fl. 44 ha. — Grdſt.-R.-E. 1618 *M.*

Gut Nr. 25. Beſ.: Paul **Jäckel.**
Fl. 30 ha. — Grdſt.-R.-E. 948 *M.* Schwarzb. Oſtfrieſen.

Gut Nr. 29. Beſ.: Guſtav **Hünert.**
Fl. 31 ha. — Grdſt.-R.-E. 936 *M.*

Gut Nr. 28. Beſ.: Berthold **Reiprich.**
Fl. 27 ha. — Grdſt.-R.-E. 864 *M.*

Gut Nr. 4. Beſ.: Paul **Engel.**
Fl. 28 ha. — Grdſt.-R.-E. 723 *M.*

Gut. Beſ.: J. **Joachim.**
Fl. 21 ha. — Grdſt.-R.-E. 657 *M.*

Gut Nr. 9. Beſ.: Joſef **Friemel.**
Fl. 17 ha. — Grdſt.-R.-E. 603 *M.*

Gut Nr. 44. Beſ.: B. **Giehmann.**
Fl. 17 ha. — Grdſt.-R.-E. 478 *M.*

1465. Wierau (Klein), P. T. F. A. St. kK. Großwierau (Kr. Schweidnitz) 2 km; E. Weizenrodau 8, Großmerzdorf 6 km; eK. Hennersdorf; Ag. Schweidnitz.

Erbſcholtiſei ▯ mit Gerichtskretſcham.
Beſ.: Herm. **Roßdeutſcher,** Kgl. Ökonomierat in Schweidnitz, Bismarckſtraße 2. S. Nr. 1464.
Pächt.: Herbert Roßdeutſcher, Hauptmann a. D. F 23 Großwierau. Bkk. Kreisgirokaſſe Schweidnitz. Poſtſchkk. Breslau 3859. — 1 Inſpektor*.
Fläche 219 ha: 183 Acker, 12 Wieſen, 22,5 Holz 0,5 Garten, 1 Hof ꝛc.
Grdſt.-R.-E. 6034,5 *M.* - Schwarzb. Oſtfrieſen. Weiß Edelſchwein. Oldenb. Pferde. — Rüben- und Flachsbau. Anerk. Saatgutwirtſchaft.

Gut Nr. 12. Beſ.: Georg **Langner.**
F 3 Großwierau.
Fl. 48 ha. — Grdſt.-R.-E. 1264 *M.*
Tongrube (Weißtonſchacht). - Schwarzb. Oſtfrieſen. Schweinezucht und -maſt.

Gut Nr. 17. Beſ.: Alois **Brosig.**
F 25 Großwierau.
Fl. 39,4 ha. — Grdſt.-R.-E. 1164 *M.*

Gut Nr. 31. Beſ.: Albert **Langner.**
Fl. 43,6 ha. — Grdſt.-R.-E. 1123 *M.*

Gut Nr. 30. Beſ.: Herm. **Bittner.**
Fl. 45 ha. — Grdſt.-R.-E. 1125 *M.*

Gut Nr 21. Beſ.: Bruno **Urban.**
F 15 Großwierau.
Fl. 41,5 ha. — Grdſt.-R.-E. 978 *M.*

Gut Nr. 5. Beſ.: Joſ. **Engel.**
Fl. 33 ha. — Grdſt.-R.-E. 867 *M.*

Gut Nr. 6. Beſ.: Paul **Kaiſer.**
F 26 Großwierau.
Fl. 27 ha. — Grdſt.-R.-E. 828 *M.*

Gut Nr. 2. Beſ.: Erhard **Ullrich.**
Fl. 30 ha. — Grdſt.-R.-E. 752 *M.*

Gut Nr. 22 b (55). Beſ.: Helene **Höhl.**
Fl. 32 ha. — Grdſt.-R.-E. 667 *M.*

Gut Nr. 10. Beſ.: Ernſt **Kirchner.**
Fl. 18,9 ha. — Grdſt.-R.-E. 523 *M.*

1466. Wilkau. P. T. E. kK. Weizenrodau 2 km; F. A. St. Wilkau (Kr. Schweidnitz); eK. Ag. Schweidnitz.

Erbſcholt. Nr. 1/2. Beſ.: Johannes **Hanke.**
F 166 Schweidnitz. Fam.-Beſ. ſ. 1800.
Fl. 66,5 ha. — Grdſt.-R.-E. 2394 *M.*

Gut Nr. 14. Beſ.: Witwe Anna **Schubert.** F 568 Schweidnitz.
Fl. 36 ha. — Grdſt.-R.-E. 1362 *M.*

Gut Nr. 3. Beſ.: Guſtav **Schubert.**
Fl. 33 ha. — Grdſt.-R.-E. 1200 *M.*

Gut Nr. 17. Pächter: Arthur **Loch.**
Fl. 32 ha. — Grdſt.-R.-E. 1062 *M.*

Gut Nr. 15. Beſ.: Martin **Scholz.**
Fl. 27 ha. — Grdſt.-R.-E. 1022 *M.*

Gut Nr. 16. Beſ.: Reinhold **Sonntag.**
Fl. 24 ha. — Grdſt.-R.-E. 844 *M.*

1467. Zedlitz. P. T. F. E. Königszelt 2 km; A. St. Puſchkau; eK. kK. Striegau; Ag. Schweidnitz.

Erbscholtisei Nr. 1 mit Gut Nr. 32 und Gerichtskretscham.
Besitzer: Oskar **Sauer**'sche Erben.
F 13 Königszelt.
Fl. 80,5 ha. — Grdst.-R.-E. 3062 *M.*
Getreidedampfbrennerei.
Pferdezucht: Belgier u. Oldenb. Rindviehzucht: Wilstermarsch.
Rüben- und Getreidebau.

Gut Nr. 2. Bes.: Hedwig **Joppich.**
Fl. 31 ha. — Grdst.-R.-E. 1186 *M.*
Rotb. Niederungsvieh.

Gut Nr. 38. Bes.: Albert **Hoffmann.**
Fl. 28,5 ha. — Grdst.-R.-E. 1000 *M.*

1468. Zirlau. P. T. E. eK. kK. Ag. Freiburg (Schles.) 1 bis 6 km; F. E (Pers.). A. St. Zirlau.

Gut Nr. 33. Bes.: Reinhard **Schreiber** in Croischwitz. F 280 Freiburg (Schles.).
Familienbesitz seit 1831.
Kreisgirokonto Schweidnitz Nr. 72.
Inspektor*: Winkler.
Fl. 73 ha. — Grdst.-R.-E. 2680 *M.*
Reinbl. schwarzb. Ostfriesen.

Gut Nr. 5/7. Bes.: Hermann **Schrot.**
F 108 Freiburg (Schles.)
Fl. 65 ha. — Grdst.-R.-E 2107 *M.*
Schwarzb. Ostfriesen. — Rübenbau.

Gut Nr. 28. Bes.: Franz **Teichmann.**
Fl. 44,9 ha. — Grdst.-R.-E 1761 *M.*

Gut Nr. 29. Bes.: Emil **Paul.**
Fl. 38,8 ha. — Grdst. R.-E. 1533 *M.*

Gut Nr. 10. Bes.: Reinhold **Koblitz.**
F 207 Freiburg (Schles.).
Fl. 38,8 ha. — Grdst.-R.-E. 1517 *M.*

Gut Nr. 13. Bes.: Gottfried **Rolke.**
F 268 Freiburg (Schles.).
Fl. 42,3 ha. — Grdst.-R.-E. 1512 *M.*

Lehngut Bes.: Gust. **Franz,** Amtsvorst.
F 159 Freiburg (Schl.).
Postschkt. Breslau 17695.
Kommunalbk f. Schl., Fil. Freibg. 179.
Fl 38 ha. — Grdst.-R.-E. 1505 *M.*
Rotb. Ostfries. — Versuchsringgut.

Gut Nr. 22. Bes.: Oskar **Baar.**
Fl. 36,3 ha. — Grdst.-R.-E. 1332 *M.*

Gut Nr. 36. Bes.: Rich **Härtel.**
Fl. 31 ha. — Grdst.-R.-E. 1302 *M.*

Gut Nr. 37. Bes.: Conrad **Opitz.**
F 44 Freiburg (Schles.).
Fl. 31,7 ha. — Grdst.-R.-E. 1287 *M.*

Gut Nr. 2. Bes.: Richard **Schrot.**
Familienbesitz seit 1851.
F 196 Freiburg (Schl.).
Fl. 50 ha. — Grdst.-R.-E. 1267 *M.*
Elektr. Betrieb. — Schwarzb. Ostfries.

Gut Nr. 32 Bes.: Paul **Förster.**
Fl. 32,9 ha. — Grdst.-R.-E. 1266 *M.*

Gut Nr 15. Bes.: Conrad **Plüschke.**
F 182 Freiburg (Schl.). Fam.-Bs.f. 1869.
Fl. 38 ha. — Grdst.-R.-E. 1251 *M.*
Schwarzb. Ostfriesen.

Gut Nr. 1. Bes.: Georg **Müller.**
F 206 Freiburg (Schles.).
Fl. 52,1 ha. — Grdst.-R.-E. 1194 *M.*

Gut Nr. 21. Bes.: Fritz **Becker.**
Fl. 32,4 ha. — Grdst.-R.-E. 1146 *M.*

Gut Nr. 26. Bes.: Paul **Koblitz.**
F 96 Freiburg (Schles.).
Fl. 27 ha. — Grdst.-R.-E. 1122 *M.*

Gut Nr 39. Bes.: Konst. **Berndt** u. Söhne.
F 7 Freiburg (Schles.).
Fl. 25,4 ha. — Grdst.-R.-E. 1095 *M.*

Gut Nr. 11. Bes.: Paul **Melzer.**
Fl. 29 ha. — Grdst.-R.-E. 1047 *M.*

Gut Nr. 19. Bes.: Emil **Kuder** u. Frau Selma, geb. Langer.
F 153 Freiburg (Schles.).
Fl. 28,6 ha. — Grdst.-R.-E. 1020 *M.*

Gut Nr. 23. Bes.: Gustav **Becker.**
Fl. 29,1 ha. — Grdst.-R.-E. 996 *M.*

Gut Nr. 27. Bes.: Adolf **Härtel.**
Fl. 26,5 ha. — Grdst.-R.-E. 963 *M.*

Gut Nr. 42. Bes.: Traugott **Härtel.**
Fl. 23 ha. — Grdst.-R.-E. 963 *M.*

Gut Nr. 17. Bes.: Engelbert **Thamm.**
F 27 Freiburg (Schles.).
Fl 28,6 ha. — Grdst.-R.-E. 936 *M.*

Gut Nr. 8. Bes.: Oswald **Förster.**
Fl. 26,8 ha. — Grdst.-R.-E. 936 *M.*

Gut Nr. 35. Bes.: Alfred **Schmidt**'s Erben.
Fl 32,5 ha. — Grdst.-R.-E. 933 *M.*

Gut Nr. 20. Bes.: Paul **Tscherfich.**
Fl. 23,4 ha. Grdst.-R.-E 879 *M.*

Gut Nr. 16. Bes.: Monika **Bänsch.**
Fl. 22,8 ha. — Grdst.-R.-E. 711 *M.*

Gut Nr. 4. Bes.: Artur **Schrot.**
F 251 Freiburg (Schles.).
Fl. 21,7 ha. — Grdst.-R.-E. 684 *M.*

Gut Nr. 14. Bes.: Rich. **Heering.**
Fl. 21,1 ha. — Grdst.-R.-E. 648 *M.*

1469. Zobten am Berge. P. T. F. E. A. St. eK. kK. Ag. Zobten (Bz. Breslau).

Lehngut Nr. 17. Besitzer: Hauptm. Richard **Kloaß**'sche Erben (Seit 1880).
Bevollm.: Ww. Frau Helene **Kloaß,** geb. Wahle.
Pächter: Hugo **Bosselmann,** Hptm. a. D. F 100 Zobten (Bz. Breslau).

Fläche 73,7 ha: 67,8 Acker, 3,2 Wiese, 2 Weide u. Gräserei, 0,7 Garten, Hof ꝛc. Grdst.-R.-E. 2619 M. – Rotb. Ostfriesen. Milchverkauf im Stall. Elektromotor.

Gut Reichenbachstr. 57/58 u. 64.
Bes.: L. Eckstein.
Fl. 72,8 ha. – Grdst.-R.-E. 2274 M.

Stadtgut Nr. 95. Bes.: Oskar Jaeckel'sche Erben, Villa Jaeckel, Bahnhofstr. 188. Pächter: Erwin Jaeckel, Bergstr. 118. Familienbesitz seit etwa 1650. F 42. — Postschkt. Breslau 15692. Fl. 60 ha. — Grdst.-R.-E. 2037 M. Gersten- u. Rübenbau.

Stadtgut Nr. 56. Bes.: Max Scholz. Familienbesitz seit 1790. Fl. 57,5 ha. — Grdst.-R.-E. 1927 M. Schwarzbunte Ostpreußen.

Gut. Bes.: Klose'sche Erben. Fl. 25,9 ha. — Grdst.-R.-E. 1012 M.

Gut Bergstr. 93 Bes.: Franz Asche. Fl. 20,5 ha. — Grdst.-R.-E. 711 M.

Gut. Bes.: Fritz Scholz. Fl. 18,4 ha. — Grdst.-R.-E. 641 M.

Gut Reichenbachstr. 78.
Bes.: Paul Fickert.
Fl. 13,8 ha. — Grdst.-R.-E. 501 M.

17. Kreis Steinau a. O.

Größe: 422,280 Quadrat-Kilometer. — Einwohner: 25519. — Landgemeinden: 51. — Gutsbezirke: 49. — Amtsbezirke: 19. — Städte: Steinau a. Oder mit 5399 Einw., Köben mit 1103 Einw., Raudten mit 1604 Einw. — Viehstand: 3764 Pferde, 16202 Stück Rindvieh, 3510 Schafe, 13074 Schweine, 2826 Ziegen. — Lage: im nordwestl. Teile des Regierungsbezirks Breslau, an der Oder, welche fast ausschließl. die östliche Kreisgrenze bildet; auf der Westseite grenzend mit dem Regierungsbezirk Liegnitz. — Die Güter gehören zur Liegnitz-Wohlauer Fürstentums-Landschaft mit Ausschluß der zur Glogau-Saganer Fürstentums-Landschaft gehörigen Güter: Brödelwitz, Guhren, Ibsdorf, Herrschaft Köben mit Stadt Köben, Nährschütz, Nistitz, Radschütz. Bodenbeschaffenheit: meist ertragreich. Der durchschnittliche Grundsteuer-Reinertrag beträgt pro Hektar Acker: 15,67 M, Wiese: 22,32 M, Wald: 5,09 M. Von der Gesamtfläche sind: 270,98 qkm Acker, 3,21 qkm Wiese, 76,51 qkm Wald. — Gewässer: der Hauptfluß ist die Oder, in welche sich die kleinen Nebenflüsse, die Steinau und der Landgraben, ergießen. — Eisenbahnen: die Bahn Breslau—Stettin mit den Stationen Kunzendorf, Steinau, Culmikau und Raudten; die Bahn Raudten—Liegnitz mit den Stationen Raudten und Raudten Süd; die Bahn Liegnitz—Herrnstadt—Wehrse mit den Stationen Bielwiese, Porschwitz, Steinau, Ibsdorf; die Linie Raudten—Polkwitz mit den Stationen: Raudten u. Raudten Haltepunkt; die Kleinbahn Lissa—Steinau mit der Station Köben.

Maschinenbauanstalten, Seifenwerke und Gemüsekonservenfabriken in Steinau; Fournier- u. Sägewerke in Kunzendorf; Dampfsägemühlen in Kunzendorf u. Steinau; Zuckerfabrik in Steinau; Stärkefabrik in Brodelwitz; Brauerei in Steinau; Molkereien in Köben, Ölschen, Radschütz, Raudten, Steinau a. O., Steudelwitz und Thiemendorf; Dampf-Mehlmühlen in Raudten u. Steinau; Zementwarenfabriken in Köben u. Kulmikau; Hafen und Schiffsbauplätze bei Köben und

Steinau; Kartoffelflockenfabrik in Raudten. — Der Kreis liegt im Versorgungsgebiet des Elektrizitätswerks Liegnitz AG.

Bildungsanstalten in Steinau: Aufbauschule u. Waisenhaus, kaufm. u. gewerbl. Fortbildungsschule; in Köben u. Raudten: gewerbl. Fortbildungsschule; 26 ländliche Fortbildungsschulen.

Kreisstadt Steinau (Oder).

Landgericht: Glogau. Amtsgericht: Steinau a. Oder.

Landrat [F 31]: **Bertuch.**
Kreisinspektor: **Hildebrand.**
Kreiskasse: **Angerer,** Oberrentmeister.
Kreisausschuß [F 31 u. 222]: **Hahn,** Bürooberinspektor.
Kreisbaumeister [F 222]: **Küllmer.**
Kreissparkasse [F 10]: **Milde,** Sparkassendirektor, zugl. Kreiskommunalkassenrend.
Kreisarzt: Med.-R. Dr. **Freitag** in Wohlau.
Kreistierarzt [F 28]: **Thiede,** Veterinärrat.
Schulrat: **Schipke.**
Katasterdirektor: **Hirschberg.**
Finanzamt [F 203]: Dr. **Mimietz,** Reg.-Rat.
Wasserbauamt [F 38]: Regierungs- und Baurat **Potyka.**
Hochbauamt II in Breslau.
Gewerbeaufsichtsamt in Breslau.
Kulturamt in Glogau.

I. Selbständige Gutsbezirke.

1470. Bartsch-Culm, Ritterg. □ P. E. Raudten (Bez. Breslau) 11 km; T. A. St. eK. Urschkau 4 km; F 7. Rostersdorf; kK. Klnb. Köben 2 km; Ag. Steinau.
Bes.: M. Graf **v. Rittberg** auf Urschkau. 1 Inspektor*.
Revierförster*: Seiffert.
Fl. 621,2 ha: 232,6 Acker, 26 Wiesen, 96,3 Weide, 198,5 Holz, 48,6 Wasser, 17,7 Hof 2c. — Grdst.-R.-E. 7759 M.

1471. Bielwiese, Rittergut. □ P. T. F 4. E. A. St. eK. Bielwiese (Schles.); Ag. Steinau; kK. Parchwitz.
Besitzer: Nikolaus **von Frankenberg-Lüttwitz,** Oberlt. a. D.
Fam.-Bes. s. 1780, Majorat bis 1922. 1 Rentmeister*, 1 Förster*, 1 Gärtner*, 1 Schafmeister*.
Fläche 636 ha: 350 Acker, 47 Wiesen, 1 Wasser, 210 Holz, 10 Weide, 6 Park, Garten, 12 Hof 2c.
Grundst.-R.-E. 8345 M.
Schwarzb. Ostfriesen. Merinofleischschafherde. — Motorpflugbetrieb.

1472. Brodelwitz, Rittg. □ m. Rustikalbes. P. T. F 13. St. eK. kK. Raudten (Bz. Breslau) 1 km; E. Raudten Stadt 1 km; A. Alt Raudten; Ag. Steinau.
Bes.: Friedrich **Teichmann.**
Postschkk. Breslau 262.
1 Inspektor, 1 Förster*.
Fläche 510 ha: 350 Acker, 20 Wiesen, 100 Holz, 25 Dauerweide, 2 Park, 1 Gärten, 4 Gräben u. Wasser, 8 Hof 2c.
Grundst.-R.-E. 7400 M.
Stärkefabrik (trockene Kartoffelstärke).
Schwarzw. Niederungsvieh (Herdbuch), Dtsch. Edelschw.- Rüben- u. Flachsbau.

1473. Broedelwitz, Ritterg. □ P. E. Raudten (Bz. Bresl.) Hptbhf. 7 km; T. F 48. Raudten (Bz. Breslau) 9 km; A. St. eK. Cammelwitz; kK. Köben; Ag. Steinau.
Bes.: Bruno **Schön von Mutzenbecher,** Schloß Neuhof b. Liegnitz.
Güterdirektor*: Martin Halle (s. auch Nr. 1977). Postschkk. Bresl. 26952. Bkk. Darmstädter u. Nationalbank, Fil. Glogau. - 1 Insp., 1 Assist., 1 Rechnungsf.
Fläche 367 ha: 223 Acker, 32 Wiesen, 100 Holz, 1 Wasser, 2 Park, 1 Garten, 8 Hof 2c. — Grdst.-R.-E. 4271 M.
Sägegatter mit Dampfbetrieb.
Schwarzbunte Ostfriesen.

1474. Cammelwitz, Ritterg. □ P. E. Raudten (Bz. Bresl.) Hptbhf. 5 km; T. F 8 (Schloß) u. 48 (Wirtschaftsamt) Raudten (Bz. Breslau) 7 km; A. St. eK. Cammelwitz; kK. Queißen; Ag. Steinau a. O.
Besitzer: Robert **Scherff.**
Bkk. Darmst. u. Nationalb. Fil. Glogau.
Bevollm.: Güterdirektor M. Halle

in Broedelwitz (Nr. 1473).
Inspektor*: Fritz Marx. — 1 Assist.
Revierförster*: Hubert Franz.
Fläche 539 ha: 172,5 Acker, 15 Wiesen, 13 Weide, 326 Holz, 3,5 Park, 3,5 Gärt., 5,5 Hof ꝛc. — Grdst.-R.-E. 3350 *M.*
Schwarzb. Ostfriesen. Zucht schwerer belgischer Pferde.

1475. Culmikau, Ritterg. ▯ P. T. kK. Thiemendorf (Bz. Breslau) 5 km; F 50 Deichslau; E. Culmikau 2 km; A. St. Georgendorf; eK. Ag. Steinau a. O.
Bes.: Ernst **von Wagenhoff,** Generalmajor a. D. auf Dankwitz (Nr. 947). Familienbesitz seit 1874.
Bevollm.: Eberhard von Wagenhoff. Rittmstr. a. D.
Inspektor*: Viktor Schönfeld.
Fläche 236,8 ha: 184,8 Acker, 25 Wiesen, 15 Holz, 1 Wasser, 4 Park, 7 Hof ꝛc.
Grdst.-R.-E. 4288 *M.*
Schwarzb. Niederungsvieh.
Rüben, Rübensamen, Kartoffeln, Roggen.

1476. Dammer (Mittel), Ritterg. ▯ m. Rust.-Bes. P. T. F 84. E. Ag. eK. kK. Steinau (Oder) 6 km; A. St. Dammer.
Besitzer: Wilhelm **Dlugos.**
Inspektor: Fritz Altmann.
Fläche 152,8 ha: 122,4 Acker u. Wege, 16,5 Wiese, 12,3 Holz, 1,6 Hof ꝛc.
Grdst.-R.-E. 2310 *M.* - Dampfbrennerei.
Milchviehherde: Ostfriesen.
Getreide-, Rüben- u. Kartoffelbau.

1477. Dammer (Nieder), Ritterg. ▯ P. T. F 65. E. eK. kK. Ag. Steinau (Oder) 5 km; A. St. Dammer.
Bes.: Hans **Berger.** Postschkk. Brsl. 22246. Bkk. Steinauer Landbundbank.
Inspektor*: Gustav Donath.
Fläche 218 ha: 154 Acker, 11 Wiesen, 24 Koppelweide, 3 Karpfenteiche, 14 Holz, 1 Park, 6 Gärten und Hof ꝛc., 5 in Parzellen verpachtet.
Grundst.-R.-E. 3229 *M.* — Dampfbrennerei. Beteiligung an der Genoss.-Molkerei Steinau a. O. u. d. Dampfpfluggen. Deichslau.
Ostpreuß. Holländer×Ostfriesen.

1478. Dammer (Ober), Ritterg. ▯ P. T. F 2. Zedlitz (Kr. Steinau, Oder) 2 km; E. Steinau a. O. u. Lüben je 7,5 km; A. St. Dammer; eK. kK. Ag. Steinau.
Besitzer: Gust. **Mende,** Rittmstr. a. D.
1 Inspektor*, 1 Assist.
Fläche 351 ha: 127,5 Acker, 22 Wiesen, 20 Weide, 173 Holz, 1,9 Wasser, 2,6 Park, 4 Hof ꝛc.
Grundst.-R.-E. 4087 *M.*
Rindvieh: Schwarzbunte Ostfriesen.
Beteilig. an Zuckerfabr. Lüben, Dampfpflug-Genossenschaft Deichslau und Molkerei Steinau.

1479. Dammitsch, Ritterg. ▯ m. Schloß (von König August dem Starken erbaut) u. Rustikalland (25 ha). P. T. F 58. E. eK. kK. Ag. Steinau (Oder) 2 km; A. St. Culmikau.
Besitzer: Casimir **Jonas.**
1 Insp.*, 1 Brennereiverw.*, 1 Gärtn.*
Fläche 211,9 ha: 156 Acker, 23,8 Wiesen, 23,4 Holz, 2,7 Karpfenteiche (modern angelegt), 4 Park, 2 Hof, Obstalleen ꝛc.
Grdst.-R.-E. 3624 *M.* – Dampfbrenn. Beteil. an Gen.-Molkerei Steinau und Dampfpfluggen. Deichslau.
Schwarzb. Ostfriesen, Herdbuchherde. Oldenburger Pferdezucht.
Starker Hackfrucht- u. Zuckerrübenbau.

1480. Deichslau, Ritterg. ▯ P. T. F 10 (Wirtschaftsamt) u. 32 (Schloß). eK. Deichslau; E. Culmikau 1 km, f. Pers. auch Steinau (Oder) 7 u. Raudten Stadt 6 km; A. St. Guhren; kK. Oelschen; Ag. Steinau.
Besitzer: Johann Wilhelm **von Cölln,** Rittmstr. a. D. — Bkk. Wirtschaft: Steinauer Landbundbank, pers.: Rich. Lenz & Co., Berlin NW 7.
Insp.*: Hubrich. - 2 Assist. 1 Förster.*
Fläche 500 ha: 375 Acker, 35 Wiesen, 28 Holz, 46,8 Weide, 0,6 Wasser, 14,6 Gärten u. Hof ꝛc. - Grdst.-R.-E. 9266 *M.*
Schwarzb. Ostfriesen-Herdbuchherde, Zuchtviehverkauf. Stammzucht des dtsch. Edelschweines, Eberverkauf. Rhein.-belg. Kaltblutgestüt. Zuchtviehbetrieb auf ausgedehnten Weiden.
Intens. Rübenwirtschaft.

1481. Gaffron (Klein u. Groß mit Beitkau), Ritterg. ▯ P. T. F 4. E (Hptbhf.) Raudten (Bz. Breslau) 1,5 km; A. St. Cammelwitz; eK. Klein Gaffron; kK. Queißen; Ag. Steinau.
Bes.: Frau Helene **von Frankenberg-Lüttwitz.**
Generalbevollm.: (der Ehemann) Balthasar von Frankenberg-Lüttwitz. — Deutsche Bank, Glogau.
Inspektor*: Herbst. — 1 Assistent, 1 Brennmstr.*, 1 Gutssekretärin.

Förster*: Hartig. — 1 Forstgehilfe.
Fläche 958,6 ha: 401 Acker, 80 Wiesen und Weide, 435 Holz, 5 Wasser, 29 Park u. Garten, 8 Hof ꝛc.
Grdst.-R.-E. 8884 M. - Dampfbrennerei. Kartoffelflockenfabrik. Elektr. Lichtanlage Elektr. betr. Stellmacherei u. Schmiede. — Schwarzb. Mastvieh, Kälberverkauf. Vollblutpferde.
Pächter von Gutshof u. 40 ha Gr. Gaffron: Güterdir. M. Halle in Brödelwitz (Nr. 1339).

1482. Guhren, Ritterg. ▯ P. T. F 4 (Schloß) und 9 (Wirtschaftsamt). eK. Deichslau 3 km; E. Culmikau 5 km; A. St. kK. Guhren; Ag. Steinau.
Bes.: Dr. jur. Heinz Frhr. **von Wechmar**, Kgl. Preuß. Reg.-Ref. a. D.
Bkt. Kreisbank, Steinau (Oder) u. Schles. Landschaftl. Bank, Breslau.
1 Inspektor*, 1 Förster*.
Fl. 524,3 ha: 289,5 Acker, 25 Wiesen, 14,4 Weide, 180,1 Holz, 0,3 Wasser, 1,6 Park, 0,6 Garten, 12,8 Wege, Hof ꝛc.
Grdst.-R.-E. 6978 M. — Dampfziegelei.
Schles. Rotvieh- u. schwarzb. Niederungsvieh-Stammherden. — Zuckerrüben.
Beteil. an Zuckerfb. Glogau u. Dampfpfluggen. Deichslau.

1483. Gurkau, Ritterg. ▯ m. Rustikalbes. P. T. F 1. Klnb. A. St. eK. kK. Köben (Oder) 3 km; E. Raudten u. Culmikau je 10 km; Ag. Steinau.
Besitzer: Wolfg. **Weber**, Rittmstr. d. L. a. D., Landesältester. — 1 Förster.
Bkt. Kreisbank Steinau (Oder) Nr. 48.
Pächter d. Ldw.: Friedr.-Karl Weber auf Nistitz (Nr. 1494).
Bkt. Kreisbank Steinau (Oder) Nr. 71.
Inspektor: Schrader.
Fl. 388,6 ha: 120,8 Acker, 15,5 Wiesen, 9,1 Weide, 237,5 Holz, 0,1 Wasser, 2,6 Park u. Gärten, 3 Hof ꝛc.
Grdst.-R.-E. 2845 M.
Schwarzb. Niederungsvieh.

1484. Jürtsch, Ritterg. ▯ P. A. St. eK. Lampersdorf (Kr. Steinau, Oder) 4 km; T. F 2. Bielwiese (Schles.) 3,6 km; E. Parchwitz 6, Steinau 11 km; Ag. Steinau; kK. Parchwitz.
Besitzer: Willy **Göttling**, Lt. d. R. a. D.
Inspektor*: Georg Nitschke.
1 Brennereiverw., 1 Förster.
Fl. 617,5 ha: 397,5 Acker, 36 Wiesen, 5 Weide, 151 Holz, 7 Wasser, 2 Gärten, 2 Park, 17 Hof, Wege ꝛc.
Grdst.-R.-E. 7663 M. - Dampfbrennerei (52000 l Kont.). — Schwarzb. Niederungsvieh. — Gründüngung.

1485. Klieschau-Gäblitz, Ritterg. ▯ P. T. F 1 (Bes.) u. 6 (Wirtschaft) Deichslau 2,7 km; E. Culmikau 4,5 km; A. Mühlgast; St. kK. Raudten; eK. Altraudten; Ag. Steinau a. O.
Bes.: Ferd. Wilh. **Weinkauff.** – 1 Insp.*.
Förster*: Wilh. Golluschka.
Fläche 357 ha: 199 Acker, 46 Wiesen, 97 Holz, 1 Wasser, 14 Park, Hof ꝛc.
Grundst.-R.-E. 6133 M.
Schwarzb. Ostpr. — Rüben- u. Weizenb.

1486. Köben, Herrschaft ▯ mit Dyhrvorwerk und Domvorwerk u. mit Rustikalgrdst. im Stadtbez. Köben u. im Gemeindebz. Radschütz (zur Herrschaft Köben gehören außerdem die Rittergüter **Alt u. Neu Heidau** Nr. 1939). P. T. F 10 (Schloß), 4 (Beamtenhaus). Klnb. A. St. eK. kK. Köben (Oder); E. Raudten 14, Culmikau 10 km; Ag. Steinau (Gerichtstage i. Köben).
Bes.: Wolfgang Graf **von Saurma**, Frhr. von und zu der Jeltsch, Deichdeputierter, Hptm. a. D., auf Schloß Köben a. d. Oder.
Pächter (362 ha): Leo Horten, Lt. a. D.
2 Inspektoren.
Fläche 542,5 ha: 360,5 Acker, 50 Wiesen, 18 Weide, 50 Holz, 8 Wasser, 5 Park u. Gärten, 51 Hof, Unland ꝛc.
Grundst.-R.-E. 7500 M.
Starker Zuckerrüben- u. Weizenbau.

1487. Kreischau, Ritterg. P. T. F 50. E. eK. kK. Ag. Steinau (Oder) 2,5 km; A. Dieban; St. Georgendorf.
Bes.: Heinrich Graf **von Schweinitz und Krain** in Einbeck (Hannover).
Pächter: H. O. von Sprenger'sche Oberinspekt. Georgendorf (Nr. 1514). 1 Assistent.
Fläche 188 ha: 165 Acker, 18 Wiesen, 2 Weide, 3 Hof ꝛc.
Grundst.-R.-E. 3366 M.

1488. Kunzendorf, Ritterg. ▯ P. T. eK. Kunzendorf (Kr. Steinau Oder); E. Kunzendorf (Oder) 0,5; Klnb. Jbsdorf 0,6 km; A. St. Pronzendf.; kK. Krehlau; F 7. Ag. Steinau (Oder).

Besitzer: Philipp **Abraham.**
Postscheckkonto Breslau 1252.
Insp.*: Hirschfelder.
2 Assistenten, 1 Gärtner.
Fläche 408,2 ha: 344 Acker, 32,8 Wiesen, 4,9 Weide, 10,3 Holz, 4,6 Wasser, 2,2 Park, 1,2 Gärten, 8,2 Hof 2c.
Grdst.-R.-E. 8960 M. — Dampfpflug.
Rindviehzucht: Ostfriesen (Leistungszucht). Pferdez.: Belgier Schweinemast u. -zucht: Dtsch. Edelschwein.
Starker Weizen- u. Rübenbau.

1489. Lampersdorf, Ritterg. m **Waldvorwerk** u. Rustikalbes. P. T. A. St. eK. Lampersdorf (Kr. Steinau, Oder); E. Porschwitz 4 km; F 11. E. kK Ag. Steinau (Oder) 7 km.
Bes.: Gotthard **Wirth**'sche Erben.
Nutznießerin: Frau Frieda Wirth, geb. von Neumann.
Bkk. Kreisbank Steinau (Oder).
Administrator*: Christ.
1 Rechnungsführer*, 1 Assistent.
Förster*: Jacob in Waldvorwerk.
Fl. 817,5 ha: 421,7 Acker, 62,3 Wiesen, 36,5 Weide, 4 Park, 2 Gärten, 244 Holz, 24 Wasser, 23 Hof, Wege 2c.
Grundst.-R.-E. 13406 M.
Elektr. Kraft- u. Lichtanlage. Dampfpflug, Lastzug. Getreidereinigungs- u. Beizanlage. — Ostfries. Rindvieh. Gr. weiß. Schwein. Zucht belg. Pferde.
Saatgut u. -zuchtwirtschaft. Rüben- u. Rübensamenbau.

1490. Lehsewitz, Rittg. P. T. F 208. E. eK. kK. Ag. Steinau Oder) 2, Bhf. 3 km; A. St. Georgendorf.
Besitzer: Fritz **Hintze.**
Insp.*: R. Steizer. – 1 Rchnungsf.
Fläche 383,4 ha: 265,6 Acker, 30 Wiesen, 45,6 Weide, 20,9 Holz, 3 Park, 1,2 Gärten, 7,9 Wasser, 9,2 Wege, Hof 2c.
Grundst.-R.-E. 5772 M.
Schwzb Ostfriesen. Merinofleischschafe.

1491. Mlitsch, Rittg. m. **Guhlvorw.** P. T. F 16. kK. Raudten (Bz. Bresl.) 4 km; E. Koslitz (nur f. Personen) 3, Raudten Süd 4 km; A. St. eK. Mlitsch; Ag. Steinau a. O.
Bes.: Paul **Stephan.**
Inspektor: Elster. — 1 Assist.
Fläche 383 ha: 257 Acker, 37 Wiesen, 77 Holz, 2 Wasser, 4 Obstplantage, 6 Hof 2c. — Grdst.-R.-E 4240 M.
Oldenb. Rindviehherde. Schweinezucht. Ständig. Verkauf v. Ferkeln u. Läufern.

1492. Mühlgast, Ritterg. P. Raudten (Bz. Breslau) Bhf.; E. Culmikau 7 km; A. Mühlgast; St. eK. Cammelwitz; T. F 5 (Schloß) u. 20 (Wirtschaftsamt) Deichslau; kK. Ölschen; Ag. Steinau.
Besitzer: Georg **Bohne,** Amtsvorsteher u Gerhard **Bohne,** Oberlt. d. Feldart. a. D. (bevollm.). Familienbes. s. 1888. — Bkk Kreisspark. Steinau.
Inspektor*: Eduard Bohne.
2 Assist., 1 Förster*, 1 Ziegelmeister*.
Fläche 339 ha: 155,2 Acker, 10,5 Wiesen, 125 Holz, 18,3 Weide, 1 Wasser, 3 Park, 26 Hof, Lehmgr. 2c.
Grundst.-R.-E. 4536 M.
Dampfziegelei mit Ringofen.
Schwarzb. Ostfriesen, Weidewirtschaft. Zuckerrübenbau
Angeschl. dem Elektrizitätswerk Liegnitz.

1493. Nährschütz, Ritterg. m. Vorw. **Wilhelminenthal** u Schäfereihof. P. T. F 3 St. eK. kK Köben (Oder) 2,5 km; Klnb. Köben 3, E. Culmikau 9 km; Ag. Steinau a. O.; A. Radschütz; Oderhafen Köben mit eig Verladestelle 2½ km.
Bes.: Fritz **Strach.** Postschkk. Brsl. 36283.
1 Insp.*, 1 Brennereiverw.*, 1 Förster*.
Fläche 845,5 ha: 336 Acker, 60 Wiesen, 395 Holz, 30 Weide, 3 Gewässer, 5 Park, 16,5 Wege, Ödld., Hof 2c.
Grdst.-R.-E. 9222 M. — Dampfbrennerei. Beteil an Zuckerfb. Zarkau u. Flachsaufbereitungsanstalt Tschirne.
Schwarzb Ostfriesenherde.

1494. Nistitz, Rittg. m. **Buschvorwerk** P. T. F 2 (Gut) u. 12 (Försterei). Klnb. kK. Köben (Oder) 4 km; E. Raudten 9,5 km; A. Radschütz; St. eK. Cammelwitz; Ag. Steinau.
Bes.: Friedr.-Karl **Weber,** Oblt. a. D.
Insp.*: H. Chüden. — 1 Assistent, 1 Brenn.-Verw.*, 1 Förster*.
Fläche 7 8,5 ha: 379 Acker, 33 Wiesen, 32,5 Weide, 280 Holz, 2 Wasser, 5 Park, Gärten, 7 Hof, Unland 2c.
Grundst.-R.-E. 9315,64 M.
Dampfbrennerei. Dampfsägegatter.
Schwarzb. Ostfriesen, Stammherde d. Verbandes Schles. Rindviehzüchter. Deutsches Edelschwein.

1495. Preichau, Rittg. m. 2 Rustikalst. P. T. F 16. E. eK. Ag. Steinau

(Oder) 5 km; A. St. kK. Preichau. Güterladestelle an der Oder.
Besitzer: Curt **Boas** (seit 1895). Postschkk. Breslau 6870. Kto. 54 Kreisbank Steinau.
Inspektor*: Max Jaenisch. – 1 Assist.
Fl. 298,3 ha: 199,5 Acker, 58,2 Wiesen, 8 Hutung, 27,7 Holz, 4,9 Wasser, Park, Garten, Hof 2c.
Grundst.-R.-E. 5502 *M.*
Ostfriesenherde. — Rübenbau.

1496. Pronzendorf, Staatsdomäne m. Vorw. **Borschen.** P. T. E. eK. Kunzendorf (Kr. Steinau, Oder) 2,5 km; A. St. Pronzendorf; F 14. kK. Krehlau (Kr. Wohlau): Ag. Steinau.
Besitzer: **Preuß. Domänen-Fiskus.**
Pächter: Paul Scholtz, Amtsrat. Bkk. Kreisbank Steinau (Oder).
Bevollm.: Erich Martini. 2 Wirtschafter*.
Fläche 328,8 ha: 205,4 Acker, 104,5 Wiesen, 1,5 Gärten, 3,2 Holz, 2 Wasser, 12,2 Unland, Hof 2c.
Grdst.-R.-E. 7168 *M.*
Schwrzb. Ostfriesen. Warmblut.

1497. Radschütz, Ritterg. ▯ P. T. F 6. St. eK. kK. Klnb. Köben (Oder) 4 km; E. Raudten 11 km; Ag. Steinau (Oder); A. Radschütz.
Besitzer: Wilhelm **Kirchner.**
Fläche 329 ha: 147 Acker, 28,8 Wiesen, 89,7 Holz, 40,8 Wasser, 14 Weide, 2,5 Garten, Park, 6,2 Wege, Hof 2c.
Grdst.-R.-E. 2800 *M.* — Dampfmolk. Beteil. an Zuckerfabrik Glogau.

1498. Rädlitz (Ried.), Ritterg. ▯ P. T. F 3. E. A. St. eK. Bielwiese (Schles.) 2, Bhf. 1,2 km; kK. Parchwitz; Ag. Steinau 11 km.
Besitzer: Alfred **Bohrisch.**
Girokonto 51 Kreissparkasse Steinau.
Betriebsleiter: Otto Bohrisch.
Fläche 170,2 ha: 153 Acker, 14,7 Wiesen, 0,5 Holz, 2 Park, Garten, Hof 2c.
Grdst.-R.-E. 3012 *M.* – Trockenanlage. Oldenburger Wesermarsch.

1499. Ransen, Ritterg. ▯ P. T. F 34. kK. Ag. Steinau (Oder) 5,8 km; E. Steinau (Oder) 5,5 u. Porschwitz 4,5 km; A. St. eK. Ransen.
Bes.: Hans-Heinrich Frhr. **v. Wechmer** auf Zedlitz (Nr. 1509).
1 Assist., 1 Rechngsf., 1 Förster.
Fläche 630 ha: 400 Acker, 50 Wiesen, 25 Weide u. Wasser, 136 Holz, 15 Park Gärten u. Hof 2c.
Grundst.-R.-E. 12 330 *M.*
Schwarzb. Ostfriesen (Herdb.). Merinofleischschafe Schweinezucht. – Rübenb.
Beteil. an Zuckerfabrik Lüben, Weidegenossensch. Ober Wiesenthal, Dampfpfluggenoss. Deichslau u. Gen.-Molkerei Steinau.

1500. Raudten (Alt), Rittergut ▯ m. Schäfereihof. P. T. F 14. St. kK. Raudten (Bz. Breslau) 2 km; E. Raudten Süd 2 km; A. eK. Alt Raudten; Ag. Steinau (Oder).
Bes.: Wilh. **von Schweinitz,** Major a. D. Befest. Familienbesitz seit 1776.
Inspektor*: Alfred Klein.
Revierförster: Max Conrad.
Fläche 600 ha: 300 Acker, 30 Wiesen, 10 Weide, 320 Holz, 5 Wasser, 15 Park, 5 Gärten, 15 Hof, Wege, Sandgr. 2c.
Grdst.-R.-E. 5085 *M.* — Zementwarenfabrik (Ziegel, Dachsteine, Röhren 2c.). Beteil. an Molk Raudten. — Schwarzb. Ostfriesen. Schweinezucht (Edel- mit Landschwein). Merinofleischschafzucht.

1501. Rostersdorf (Nieder, Mittel u. Ober), Majorat. ▯ P. T. F 1 (Wirtschaftsamt) u. 10 (Schloß). A. St. eK. Rostersdorf; E. Raudten Hptbhf. (Pers. u. Stückg.) 8, Gramschütz 9,5 km; kK. Rietschütz; Ag. Steinau a. O.
Besitzer: Friedrich Graf **von Roedern,** Major a. D., auf Rostersdorf
Pächter (ohne Wald): Lipinski, Kgl. Prinzl. Oberamtmann.
1 postschkk. Breslau 1158.
Bkk. Landbundbank Steinau.
Administrator: Kolodziescok. 2 Assist., 1 Brennvw.*, 1 Hofverw.
Fläche 715 ha: 375 Acker, 35 Wiesen, 15 Hof 2c. = 425 Pacht. — 185,5 Holz, 3 Wasser, 9 Park u. Garten, 49,8 Unld., 42,7 Siedelungsland.
Grdst.-R.-E. 11 628 *M.* — Brennerei. Schwarzb. Niederungsv. (Herdb). Dtich. Edelschwein. — Saatzucht u. Vermehrung v. Orig.-Kartoffeln.

1502. Thauer, Ritterg. ▯ P. T. F 32. E. eK. kK. Ag. Steinau (Oder) 3 km; A. St. Georgendorf.
Besitzer: **vorm. Kgl. Hausfideikommiß.**
Pächter: M. Toepsch.
Postscheckkonto Breslau 38587.
1 Inspektor, 1 Brennereivw.*
Fl. 244,7 ha: 211,7 Acker, 16,3 Wiesen,

1,5 Weide, 0,3 Wasser, 2,4 Park u. Gärten, 7,7 Holz, 4,8 Wege, Hof ꝛc. Grundst.-R.-E. 4687 *M.*
Brennerei. Beteil. an Gen.-Molkerei Steinau a. O. und Dampfpfluggen. Deichslau.
Rotbunte Ostfriesen. Schweinezucht. Verkauf von Zuchtvieh.

1503. Thielau, Rittg. ▯ P. T. F 2. Deichslau 4 km; E. Culmikau 5,5 km; A. Mühlgast; St. Raudten; eK. Altraudten; kK. Oelschen; Ag. Steinau a. O.

Bes.: Alexander Graf **von Ballestrem,** Hauptm. d. Garde-Ldw. Feldart. a. D.
Inspektor*: Eduard Karbe.
Fläche 285 ha: 193 Acker, 15 Wiesen, 65 Holz, 3,5 Park u. Gärten, 1,5 Wasser, 7 Hof ꝛc. — Grdst.-R.-E. 4975 *M.* 6,5 ha an Anlieger verpachtet.
Schles. Rotvieh><rote Ostfriesen (Herdb.). Verkauf von Zuchtvieh. Schweinezucht.
Saatgutwerk. d. schles. Saatbauvereinig. Zuckerrüben-, Flachs- u. Kleebau.

1504. Töschwitz, Ritterg. ▯ P. Thiemendorf (Bz. Breslau) 5 km; T. F 17. kK. Raudten (Bz. Breslau) 7,5 km; E. Culmikau 6, Raudten Stadt 7 km; A. St. Mlitsch; eK. Altraudten; Ag. Steinau a. O.

Besitzer: Werner **Oppen.**
1 Inspektor, 1 Assist., 1 Waldwärter*.
Fläche 298 ha: 195 Acker, 12 Wiesen, 16 Weide, 1 Wasser, 70 Holz, 4 Park, Garten, Hof ꝛc. — Grdst.-R.-E. 4014 *M.*
Genossenschaftl. beteil. an Zuckerfabrik Zarkau u. Molkerei Raudten.
Schles. schwarzb. Niederungsv. (Herdb.).

1505. Urschkau, Ritterg. ▯ m. d. Vorw. **Kanitz, Briese** und **Wüste Spitze.** P. T. A. St. eK. Urschkau (Kr. Steinau); F 4. Rostersdorf; E. Raudten 9 km; kK. Queißen; Ag. Steinau (Oder).

Bes.: Max Graf **von Rittberg,** Landschaftsdirektor auf Urschkau.
Postschtk. Breslau 8362.
Btk. Deutsche Bank Liegnitz u. Glogau, Dresdener Bank Bunzlau.
Direktor*: Walter. — 1 Rechngsf. 1 Assistent, 1 Brennereiverwalter*.
Revierförster*: Matzel.
Fläche 1194,3 ha: 563 Acker, 62,8 Wiesen, 109,1 Weide, 375,6 Holz, 45,1 Wasser, 8,8 Garten, 22,8 Wege, 7,1 Hof ꝛc.
Grundst.-R.-E. 15370,56 *M.*
Brennerei, Ziegelei, Kartoffeltrocknung.

1506. Waldheim, Ritterg. ▯ P. Kunzendorf (Kr. Steinau, Oder) 4 km; E. Kunzendorf (Oder) 4, Ibsdorf 2,5 km; A. Pronzendorf; St. Georgendorf; T. F 42. eK. kK. Ag. Steinau (Oder) 5 km.

Bes.: Dr. Curt **v. Engelmann,** Landrat a. D. u. Landesältester.
Familienbesitz seit 1812
Btk. Kreissparkasse Steinau u. Landbundbank, Steinau (Oder).
Inspektor*: Schulz.
Fl. 421 ha: 240,5 Acker, 81 Wiesen, 8 Weide, 42,5 Holz, 13 Wasser, 5 Gärten u. Park, 20 Korbweiden, 4 Obstanl., 4 Wege u. Gewässer, 3 Hof ꝛc.
Grundst.-R.-E. 5463 *M.* — Schles. Rotviehstammherde. Stammschäferei: Merinofleischschaf. Dtsch. Edelschwein.
Angeschl. an Molkerei Steinau, Zuckerfb. Glogau u. Dampfpfluggenoss. Wohlau.

1507. Wandritsch, Ritterg. ▯ P. T. F 8. Deichslau 3 km; E. Culmikau 4,5 u. Raudten Stadt 4 km; A. eK. Alt Raudten; St. kK. Raudten; Ag. Steinau a. O.

Besitzer: Helmuth **von Schweinitz,** Lt. a. D. in Conradsdorf (Nr. 2480).
Familienbesitz seit 1789.
Pächter: Reinhold Preiß auf Nieder Töschwitz (Nr. 1530).
Inspektor: P. Gune. — 1 Assist.
Fläche 485 ha: 265 Acker, 19,2 Wiesen, 55,4 Weide, 138 Holz, 4 Wasser, 3,4 Park, Gärten, Wege, Hof ꝛc.
Grundst.-R.-E. 8001 *M.*
Schwarzb. Niederungsvieh, Stammherde. Belg. Pferdezucht. Dtsch. Edelschwein. Int. Weidebetrieb. Grassamenbau.

1508. Weißig, Ritterg. ▯ mit Vorw. **Mohrenthal.** P. T. F 9. E. Raudten (Bz. Breslau) 3,5 km; A. Mühlgast; St. eK. Cammelwitz; kK. Queißen; Ag. Steinau a. O.

Bes.: M. Graf **v. Rittberg** auf Urschkau.
Inspektor*: G. Schicke.
Revierförster*: Meklenburg.
Fläche 578 ha: 319,6 Acker, 36,3 Wiesen, 200,7 Holz, 0,7 Wasser, 2 Garten, 16,2 Wege, 2,5 Hof ꝛc.
Grundst.-R.-E. 4672,47 *M.*

1509. Zedlitz, Maj. ▯ m. Rustikalstück. P. T. F 3 (Schloß), 5 (Wirtschaftsamt). A. St. eK. Zedlitz (Kr. Steinau, Oder); E. Steinau 9, Lüben 7 km;

kK. Lüben; Ag. Steinau.
Beſ.: Hans-Heinr. Frhr. **von Wechmar,** Oberlt. a. D. – Familienbeſ. ſeit 1751.
Inſpektor*: Robert Oswald.
1 Aſſiſtent, 1 Rechngsf.* 1 Förſter.*
Fl. 643,2 ha: 392,3 Acker, 47,4 Wieſen, 20,5 Weide u. Koppeln, 150,8 Holz, 5,3 Park, 1,4 Waſſer, 6,9 Gärten, 18,6 Unland, Wege, Hof ꝛc.
Grundſt.-R.-E. 9271 *M.*
Molkereigenoſſenſchafter. — Schwarzb. Oſtfrieſen, Zuchtbullenverkauf. Pferdezucht: rhein.-belg. Kaltblut u. Halbblut.
Zuckerrübenbau.

Majoratsherrſchaft Dieban ▯

(Fideikommiß ſeit 1798),
beſtehend aus den Gütern Nr. 1510—1513 (u. 3102, Kr. Lüben).
Beſ.: Erich Graf **von Schweinitz und Krain** Frhr. v. Kauder auf Dieban.
Geſamtfläche 1580 ha. — Geſamt-Grundſt.-Reinertrag 22 461 *M.*

1510. Dieban, Ritterg. P. F 48 (Schloß), 27 (Dom.) u. 81 (Forſtw.). E. kK. Ag. Steinau (Oder) 6 km; T. Lampersdorf 5 km; A. St. eK. Dieban.
Inſpektor*: Gobrecht.
Förſter*: Kohlmann.
Fläche 625 ha: 2·0 Acker, 57 Wieſen, 348 Holz, 11 Waſſer, 9 Garten, Hof ꝛc.
Grundſt.-R.-E. 9600 *M.*
Zucht weißer großer engl. Schweine.

1511. Großendorf, Ritterg. P. T. F 33. E. kK. Ag. Steinau (Oder) 5 km; A. Dieban; St. eK. Großendorf.
Pächter: Friedr. Graf von Schweinitz und Krain, Majoratsherr auf Hausdorf Kr. Bolkenhain (Nr. 2081).
Inſpektor: Hanke.
Fläche 343 ha: 275 Acker, 23 Wieſen, 39 Holz, 3 Garten, 3 Hof ꝛc.
Grundſt.-R.-E. 6246 *M.*

1512. Neudorf, Ritterg. P. T. E. St. eK. Porſchwitz (Kr. Steinau, Oder) 2 km; F. E. kK. Ag. Steinau (Oder) 6 km; A. Dieban.
Inſpektor: Schwarzer in Porſchwitz.
Fläche 90 ha: 62 Acker, 17,2 Wieſen, 2,8 Weide, 8 Wege, Hof ꝛc.
Grdſt.-R.-E. 1344 *M.*

1513. Porſchwitz, Ritterg. P. T. E. St. eK. Porſchwitz (Kr. Steinau, Oder); A. Dieban; F 51. kK. Ag. Steinau (Oder) 6,8 km.
Inſpektor: Otto Schwarzer.
Fläche 329 ha: 277 Acker, 19 Wieſen, 26 Weide, 3 Holz, 4 Hof ꝛc.
Grdſt.-R.-E. 4524 *M.*
Brennerei. — Pferdezucht. Starke Oſtfrieſen. Milchherde.

Anteil der Herrſchaft Malitſch ▯ im Kreiſe Jauer

beſtehend aus den Gütern Nr. 1514/16.
Beſitzer: H. O. **von Sprenger,** Fideikommißbeſitzer auf Malitſch.
Generalverwaltung ſ. Nr. 2753 ff.

1514. Georgendorf, Rittg. m. Obervorwerk. P. T. F 121. E. (m. Anſchlußgleisf. Güter). eK. kK. Ag. Steinau (Oder) 0,5 km; A. St. Georgendorf.
Fläche 452,2 ha: 359,9 Ldw., 76,6 Forſt u. Korbweiden, 15,7 Induſtriegelände d. Zuckerfabrik.
Grundſt.-R.-E. 9000 *M.*

1515. Ibsdorf, Ritterg. m. Ruſtikalbeſitz. P. T. eK. Kunzendorf (Kr. Steinau, Oder) 2 km; E. Ibsdorf 1, Kunzendorf 2, Steinau 3 km; A. St. Pronzendorf; F 63. Ag. Steinau (Oder); kK. Krehlau.
Fläche 288 ha: 260 Ldw., 28 Forſt.
Grundſt.-R.-E. 3800 *M.*

1516. Nimkowitz, Ritterg. P. Kunzendorf (Kr. Steinau, Od.) 2 km; T. F 109. eK. kK. Ag. Steinau (Oder) 2 km; E. Steinau, Kunzendorf u. Ibsdorf je 2 km; A. Pronzendorf; St. Georgendorf.
Fläche 127,9 ha Landw.
Grdſt.-R.-E. 2000 *M.*

II. Güter innerhalb der Gemeinde- und Gutsbezirke.

1517. Geißendorf (im Stadtbezirk Steinau), Rttg. ▯ m. Erbſchlt. u. 1 Bauergut. P. T. F 218. E. eK. kK. St. Ag. Steinau (Oder) 0,4, Bhf. 1,3 km.

Besitzerin: Frau Leo **Schoeller**, geb. Elsbet Schoeller, in Düren a. Rh.
Pächter: O. Gottschalk.
Fläche 100 ha: 84 Acker, 13 Wiesen, 1 Garten, 2 Hof ꝛc.
Grdst.-R.-E. 1680 *M.* — Beteil. an Gen.-Molkerei Steinau. — Oldenburger ×Ostfriesen schwarzbunt. Stammzucht des deutschen Edelschweines.

1518. Großendorf. P.T.F.E.Ag.kK. Steinau (Oder) 5 km; A. Dieban; St. eK. Großendorf.

Gut Nr. 26. Bes.: Paul **Mummert.**
Fl. 39 ha. — Grdst.-R.-E. 726 *M.*
Gut Nr. 17. Bes.: Fritz **Richter.**
Fl. 28 ha. — Grdst.-R.-E. 627 *M.*
Gut Nr. 27. Bes.: Gustav **Kleiner.**
Fl 33 ha. — Grdst.-R.-E. 621 *M.*

1519. Köben, Kämmereigut. P. T. F. Klnb. St. eK. kK. Köben (Oder); Ag. Steinau a. O.
Bes.: **Stadtgemeinde Köben.** F 19.
Stadtgutsverw.*: Walter.
Stadtförster*: Liebram.
Fläche 271,6 ha: 90 Acker, 20 Wiesen, 0,5 Wasser, 136,1 Holz, 15 Korbweiden, 10 Hof, Wege ꝛc.
Grundst. R.-E. 2000 *M.*
Schiffsbauplatz. Städtischer Oderhafen. Städt. Elektrizitätsversorgung. Städt. Wasserwerk. Städtische Bausteinwerke (Hartziegelwerk und Zementwarenfb.).
Schwarzb. Ostfriesen. eckstation d. Niederschles. Landgestüts (Warmblut).

Fünfzehnergut. Bes.: Oswald **Schöpke.**
Fl. 55 ha. — Grdst.-R.-E. 500 *M.*

1520. Mlitsch. P.T.F42.kK.Raudten (Bz. Breslau) Stadt 5 km; E. Koslitz 3, Raudten Süd 5 km; A.St.eK. Mlitsch; Ag. Steinau a. O.
Dominialgut. ▯ Besitzer: Kurt **Hanke.**
Fläche 266,25 ha: 195 Acker, 26 Wiesen, 42 Holz, 1,25 Gärten, 1 Wasser, 1 Hof ꝛc.
Grundst.-R.-E. 2221 *M.*
Beteil. an Flockenfabrik Raudten Süd.
Rindviehz: Holländer × Oldenburger.

1521. Oelschen. P. T. eK. Deichslau 2 km; E. Culmikau 4 km; A.St. Guhrau; F. kK. Oelschen; Ag. Steinau
Gut Nr. 18. Bes.: Josef **Schmidtchen.**
F 35 Deichslau.
Fl. 43 ha. — Grdst.-R.-E. 807 *M.*
Gut Nr. 34. Bes.: Herm. **Puschmann.**
F 52 Deichslau.
Fl. 28 ha. — Grdst.-R.-E. 597 *M.*
Gut Nr. 37. Bes.: Jos. **Heidloff.**
Fl. 28,3 ha. — Grdst.-R.-E. 549 *M.*
Gut Nr. 32. Bes.: Alois **Altwasser.**
Fl. 25 ha. — Grdst.-R.-E. 477 *M.*
Gut Nr. 19. Bes.: Paul **Heidloff.**
Fl. 24 ha. — Grdst.-R.-E. 450 *M.*

1522. Pronzendorf. P.T.E.eK. Kunzendorf (Kr. Steinau, Oder) 2,5 km; A.St. Pronzendorf; F. kK. Krehlau (Kr. Wohlau); Ag. Steinau.
Freigut. ▯ Bes.: **Siedlungsgesellschaft „Eigenheim" in Frankfurt (Oder).**
Fläche 178 ha: in Aufteilung begriffen.

1523. Rädlitz (Ober), Ritterg. ▯ (im Gem.-Bez. Rädlitz) P.T. F 6. E. A. St. eK. Bielwiese (Schles.) 1,5 km; kK. Parchwitz; Ag. Steinau.
Besitzer: Fritz **Brauer,** Lt. d. R. a. D.
Inspektor: Gebauer.
Fläche 136 ha: 115,5 Acker, 10 Wiesen, 2,2 Weide, 0,1 Wasser, 1,5 Holz, 1,2 Park, 1 Garten, 3 Wege, 0,5 Gräben 1 Hof ꝛc.
Grundst.-R.-E. 2475 *M.*
Schwarzb. Ostfriesen (Herdb.).
Gemüse- u. Zuckerrübenbau.

1524. Ransen. P.T. Ag. kK. E. Steinau (Oder) 5½ km; F. A. St. eK Ransen.
Ziegeleigut. Bes.: Georg **Schlichting.**
F 79 Steinau (Oder).
Fl. 55 ha. — Grdst.-R.-E. 845 *M.*

1525. Raudten (Burglehn), Ritterg. ▯ (im Stadtbez. Raudten). P. T. F 29. St. eK. kK. Raudten (Bz. Breslau) 0,3 km; E. Raudten Stadt 0,5 km; Ag. Steinau a. O.
Bes.: Ernst **Lipmann,** Reg.-Baumstr. a. D. Postscheckkonto Breslau 28975.
Inspektor*: Alfred Walter.
Fl. 146,5 ha: 72 Acker, 20 Wiesen u. Weide, 46,5 Holz, 2 Park u. Garten, 6 Hof ꝛc.
Grundst.-R.-E. steht noch nicht fest.

1526. Steinau a. O. P.T.F.E.Ag.St. eK. kK. Steinau (Oder).
Gut Nr. 1. Bes.: Heinr. **Kerkhoff.**
Fl. 31,9. ha. — Grdst.-R.-E. 534 *M.*
Schwarzb. Niederungsvieh.
Gut Nr. 2. Bes.: Johann **Menne.**
Fl. 25 ha. — Grdst.-R.-E. 609 *M.*
S. a. Geißendorf (Nr. 1387).

1527. Steudelwitz. P.T.F.E. Raudten (Bz. Breslau) Bahnhof 5 km; Ag. Steinau; A. St. eK. Cammelwitz; kK. Queißen.

Gut Nr. 10. Beſ.: Franz **Rieſe.**
Fl. 53 ha. — Grdſt.-R.-E. 579 *M.*
Oſtfrieſen.
Gut Nr. 1. Beſ.: Marta **Michael.**
Fl. 51 ha. — Grdſt.-R.-E. 552 *M.*
Gut Nr. 12. Beſ.: Paul **Thiel.**
Fl. 50 ha. — Grdſt.-R.-E. 453 *M.*

1528. Tarxdorf. P. T. E. Kunzendorf (Kr. Steinau, Oder) 4 km; F. Tarxdorf; Ag. kK. Steinau; A. Pronzendorf; St. eK. Dieban.
Gut Nr. 34. Beſ.: Herbert **Nickel.**
F 256 Steinau (Oder).
Poſtſchkk. Breslau 71769.
Bk. Kreisbank Steinau (Oder) Nr. 623.
Inſpektor: Rich. Seifert.
Fl. 115 ha. — Grdſt.-R.-E. 858 *M.*
Veredeltes Landſchwein.
Gut Nr. 22. Beſ.: Benj. **Sommer.**
Fl. 64 ha. — Grdſt.-R.-E. 456 *M.*

1529. Thiemendorf. P. T. A. St. eK kK. Thiemendorf (Bz. Breslau); F 13 (Förſt.) Raudten (Bz. Breslau); E. Culmikau 2,2 km; Ag. Steinau.
Erbſcholtiſei u. Bauergüter.
Beſitzer: Geſchwiſter Otto, Heinrich u. Lothar **Teichmann.**
Förſter*: Wilh Urban.
Pächter d. Ldw.: Erich Weber.
Fl. 310,5 ha: 167,5 Acker, 25 Wieſen, 1 5 Holz, 1 Gräben u. Gewäſſer, 2 Wege, Hof ꝛc. — Grdſt.-R.-E. 3984 *M.*
Saatgut. Flachsbau. Rübenbau.

1530. Töſchwitz (Ried.), Dominialgut m. Gut 32 **Thiemendorf.** P. eK. kK. Thiemendorf (Bz. Breslau) 3 km; F 7. T. Deichslau 5 km; E. Culmikau 4 km, ferner ſ. Perſ. Raudten-Süd 4 u. Koslitz 4,5 km; A. St. Militſch; Ag. Steinau.
Beſitzer: Reinhold **Preiß.** — 1 Verw. Poſtſchkk. Breslau 1713.
Fl. 272,5 ha: 164 Acker, 7 Wieſen, 40 Koppelweiden, 55 Holz, 0,5 Waſſer, 6 Park, Gärten, Hof ꝛc. Grdſt.-R.-E. 4400 *M.*
Zucht ſchwerer belgiſcher Pferde, Verkauf von Zuchthengſten. Schleſ. ſchwarzb. Niederungsvieh, Leiſtungszucht, Verk. v. Zuchtbullen. Intenſ. Weidebetrieb. Grasſamenbau.

1531. Zechelwitz, Freig. ▯ Nr. 8. P. T. eK. F 21. Klnb. Köben (Oder) 5,5 km; E. Ag. Steinau (Oder) 9 km; A. St. kK. Preichau.
Beſitzer: Rud. **Zeidler,** Bergingenieur in Reval (Eſtland).
Bevollm.: Güterdirektor Kluge in Tſchierſnkau (Nr. 2957).
Inſpektor: Willy Bormann.
Fläche 129,5 ha: 116 Acker, 11 Wieſen, 1 Holz, 1,5 Park, Garten, Hof ꝛc.
Grundſt.-R.-E. 2222 *M.*
Oſtfrieſenherde. Dtſch. Edelſchwein.
Zuckerruben-, Rübenſamen- u. Flachsbau.

1532. Zedlitz. P. T. F. A. St. eK. Zedlitz (Kr. Steinau, Oder); Ag. E. Steinau (Oder) 9 km; kK. Lüben.
Gut. Beſ.: Reinh. **Nerlich,** Gem.-Vorſt Fl.
Fl. 30,5 ha. — Grdſt.-R.-E. etwa 600 *M.*
Gut. Beſ.: Paul **Dreißig.**
Fl. 32,5 ha. — Grdſt.-R.-E. etwa 620 *M.*
Gut Beſ: Oskar **Jaeſchke.**
Fl. 27,5 ha. — Grdſt.-R.-E etwa 520 *M.*
Gut. Beſ.: Bernh **Wandelt.**
Fl. 25 ha. — Grdſt.-R.-E. etwa 500 *M.*
Gut. Beſ.: Alfred **Otte.**
Fl. 23,5 ha. — Grdſt.-R.-E. etwa 450 *M.*
Gut. Beſ. Richard **Scholz.** F 11.
Fl. 23 ha. — Grdſt.-R.-E. etwa 440 *M.*
Gut. Beſ.: Hulda **Koslitz.**
Fl. 22,5 ha. — Grdſt.-R.-E. etwa 430 *M.*

18. Kreis Strehlen.

Größe: 344,874 Quadrat-Kilometer. — Einwohner: 37 073. — Landgemeinden: 80. — Gutsbezirke: 54. — Amtsbezirke: 22 — Stadt: Strehlen mit 10092 Einwohnern. — Viehſtand: 4020 Pferde, 18 950 Stück Rindvieh, 2665 Schafe, 16 008 Schweine. — Lage: im ſüdöſtlichen Teile des Regierungsbezirks Breslau; inmitten des Kreiſes der 405 m hohe Rummelsberg. — Die Güter gehören zur Breslau-Brieger Fürſtentums-Landſchaft. — Bodenbeſchaffenheit: durchweg vorzüglich;

der durchschnittliche Grundsteuer-Reinertrag beträgt pro ha Acker: 30,92 ℳ, Wiese: 30,15 ℳ, Wald: 9,40 ℳ. Von der Gesamtfläche sind: 263,03 qkm Acker, 26,52 qkm Wiesen, 33,70 qkm Wald. — Gewässer: der Hauptfluß ist die Ohle, ferner sind noch erwähnenswert: das Kryhnwasser, die kleine und die große Lohe. — Eisenbahnen: Breslau—Mittelwalde mit den Stationen Wäldchen, Warkotsch, Strehlen und Steinkirche; Strehlen—Heidersdorf mit Strehlen und Niclasdorf; Strehlen—Grottkau mit einer Abzweigung nach Wansen und Brieg mit den Stationen Strehlen, Glambach, Mückendorf, Crummendorf, Prieborn und Oberrosen; Prieborn—Ottmachau mit Prieborn, Creutzberg, Deutsch Jägel; Kleinbahn Ohlau—Wäldchen mit Großburg und Wäldchen. Kraftpost Strehlen—Ohlau mit Strehlen Bahnhof, Strehlen Postamt, Kuschlau und Ultsche.

Fabriken landw. Maschinen in Strehlen; Kalkbrennerei in Prieborn; Größere Mehlmühlen in Großburg, Krippitz, Prieborn, Ober Rosen, Ruppersdorf und Strehlen; Strehlener Aktien-Zuckerfabrik in Niclasdorf; Brauereien in Markt Bohrau, Schönbrunn und Strehlen; Granitsteinbrüche in Geppersdorf, Hussinetz, Niclasdorf, Steinkirche, Strehlen u. Striege; Quarzschieferbrüche in Crummendorf u. Niegersdorf; Strehlener Molkerei E. G. in Markt Bohrau, Sägen u. Strehlen; Zementwarenfabriken in Campen, Steinkirche und Strehlen; Dampfziegelei in Kuschlau; Schamottefabrik in Geppersdorf u. Ruppersdorf; Schneidemühlen in Markt Bohrau, Schreibendorf und Strehlen; Buntweberei in Hussinetz; Schokoladenfabrik in Strehlen; Dörrgemüse-, Konserven- und Präservenfabrik in Gurtsch. — Mit elektrischer Energie versorgt den Kreis das Elektrizitätswerk Schlesien A.-G. in Breslau 1.

Bildungsanstalten in Strehlen: Staatl. Gymnasium (sim.), höhere Mädchenschule, kaufm. und gewerbl. Fortbildungsschule, landw. Winterschule.

Kreisstadt Strehlen (Schles.).

Landgericht: Brieg. Amtsgericht: Strehlen [F 43].

Landrat [F 63 u. 64]: **Weese.**
Kreisinspektor [F 63]: **Schwarz.**
Kreiskasse: **Letzel,** Oberrentmeister.
Kreiskommunal- u. Kreissparkasse [F 63 u. 64]: **Kapitzki,** Kassendirektor.
Kreisausschuß [F 63]: **Queißer,** Bürodir.
Kreisbaumeister [F 30]: **Kappel.**
Kreisarzt [F 148]: Dr. **Klingmüller,** Med.-Rat.
Kreistierarzt [F 309]: **Nitschke,** Vet.-Rat
Katasterdirektor: **Kamolz.**
Kreisschulrat: **Seiler.**
Finanzamt für die Kreise Nimptsch und Strehlen [F 280]: Dr. **Görcke,** Reg.-Rat.
Kulturamt in Ohlau.
Gewerbeaufsichtsamt in Brieg.
Hochbauamt in Breslau.

I. Selbständige Gutsbezirke.

1533. Arnsdorf (Nieder), Ritterg. ▯ mit Vorwerk **Eichharte.** P. T. F. E. Oberrosen (Kr. Strehlen) 3,5 km; A. St. eK. Arnsdorf; kK. Sieben-

hufen; Ag. Strehlen.
Besitzerin: Staatl. **Charité** in Berlin.
Bevollm.: Pr. Regierung in Breslau.
Pächter: Frau Amtsrat E. Hecker auf Kl. Lauden (Nr. 1549) u. Landesältest. Oskar Rohde auf Krippitz (Nr. 1584)
Gen.-Bevollm. in Prieborn (Nr. 1557).
Insp.*: Carl Kleinhanns. — 2 Assist.
Fläche 487 ha: 420 Acker, 34 Wiesen und Gräserei, 2 Wasser, 5 Holz, 1 Gärten, 25 Unland, Hof ꝛc. 48,2 ha an Anlieger verpachtet.
Grdst.-R.-E. 9848 *M.* — Schwarzb. Ostfriesenherde. Vered. Landschwein.
Anerk. Saatgutwirtschaft.

1534. Baumgarten, Rittergut. P. T. Klnb.St.eK.Großburg(Kr Strehl.) 1,5 km; F 7. E. Wäldchen (Kr. Strehlen) 6 km; A. Baumgarten; kK. Deutsch Lauden; Ag. Strehlen.
Besitzer: Majoratsherr Alexander **von Schickfus und Neudorff** auf Trebnitz (Nr. 1013/14). S. a. Jerau (Nr. 1546).
Bevollm.: Inspektor* Conrad Klose. 1 Assist., 1 Brenn.-Verw.*, 1 Hofverw.*
Fläche 147 ha: 130 Acker, 9,5 Wiesen, 5 Holz, 2,5 Hof.
Grundst. R.-E. 4100 *M.*
Brennerei m. Dampfbetrieb. — Kaltbl. Pferdezucht. Schwarzb. Ostfriesen (Milchviehherde). — Rübenbau.

1535. Bresa (Klein), Ritterg. m. Rustikalbes. P. T. A. St. eK. kK. Markt Bohrau 1 km; F 85 (Wirtsch.) u. 86 (Schloß). E. Wäldchen (Kr. Strehlen) 2,8 km; Ag. Strehlen.
Besitzer: Se. Exz. Friedr. **von Moltke,** Staatsmin., Hptm. d. R. 1. Garde-Reg. z. Fß. a. D. - Postschlk. Brsl. 70388. Bkk. Dresdener Bank, Fil. Breslau.
Pächter (unter Vorbeh. von Wohnhaus, Park, Gärten, Fasanerie u. Remisen): Paul Rößler in Jordansmühl.
Inspektor: Kurt Rößler.
Fläche 283,5 ha: 241 Acker, 14 Wiesen, 6 Holz, 3 Wasser, 4 Weide, 3,5 Park, 4 Garten, 8 Hof ꝛc.
Grdst.-R.-E. 9547 *M.* — Milchwirtschaft. Zuckerrübenbau. Rieselwiesen. Siemens-Bodenfräse.

1536. Creutzberg, Rittg. m. Erbscholt. **Unter Schreibendorf.** P. T. eK. Schreibendorf (Kr. Strehlen) 0,5 km; F 26 Prieborn; E. A. St. Creutzberg; kK. Siebenhufen; Ag. Strehlen.
Bes.: Rittmstr. a. D. Gustav **Lambert.** 1 Inspektor.
Fläche 94 ha: 70 Acker, 10 Wiesen u. Weide, 0,5 Wasser, 10 Holz, 1,5 Park und Garten. 2 Hof ꝛc.
Grdst.-R.-E. 1875 *M.* — Orig. Ostpreußenherde. Fohlenzucht. Rübenbau.

1537. Crummendorf, Ritterg. P. T. Riegersdorf (Kr. Strehlen) 2,5 km; F. E. St. eK. Crummendorf 2 km; A. Prieborn; kK. Siebenhufen; Ag. Strehlen.
Besitzerin: Staatl. **Charité** in Berlin.
Bevollm.: Pr. Regierung in Breslau.
Pächter: Frau Amtsrat E. Hecker auf Kl. Lauden u. Ldsält. Oskar Rohde auf Krippitz.
Gen.-Bevollm. s. Prieborn (Nr. 1557).
Inspektor*: A. Mundil — 2 Assist.
Fläche 240 ha: 180 Acker, 42 Wiesen u. Gräserei, 1 Garten, 17 Unld, Hof ꝛc. 21,3 ha an Anlieger verpachtet.
Grundst.-R.-E. 4546 *M.*
Schwarzb. Niederungsvieh (Herdb.) Veredeltes Landschwein.
Hackfrucht-, Rübensamen- und Gemüsebau. Anerk. Saatgutwirtschaft.

1538. Dätzdorf, Rittg. P. T. F 36. E. A. Prieborn 3 ½ km; St. eK. Crummendorf; kK. Siebenhufen; Ag. Strehlen.
Besitzerin: Staatl. **Charité** in Berlin.
Bevollm.: Regierung in Breslau.
Pächter: Hans Frühbuß. — 1 Assist.
Fläche 130,5 ha: 94,5 ha Acker, 9,5 ha Wiesen, 14 Weide, 0,2 Wasser, 0,3 Holz, 0,5 Gärten, 11,5 Hofraum ꝛc.
Grdst.-R.-E. 5298 *M.* Rotb. Ostfries.

1539. Danchwitz, Ritterg. P. T. F 14. E. eK. Steinkirche 1,5 km; A. St. Geppersdf.; kK. Danchwitz; Ag. Strehlen.
Besitzerin: Vw. Frau Gabriele **von Wentzky und Petersheyde,** geb. Freiin von Schöneich in Breslau 18, Kirschallee 38. — Familienbesitz seit 1861.
Pächter: Hermann von Stegmann u. Stein. - Postschlk Breslau 54763.
Fläche 198 ha: 179 Acker, 10,5 Wiesen, 8,5 Wasser, Park, Hof ꝛc.
Grdst. R.-E. 10695 *M.*

1540. Dobergast, Ritterg. m. Rustikalbesitzungen in Dobergast Nr. 2, 17, 18, 19, 24, Karschau Nr. 56, 63, 66, Striege Nr. 88, 89, 112. P. F 208. Ag. Strehlen (Schles.); T. E. Karschau (Kr. Nimptsch) 1,5 km; A.

Dobergast; St. Geppersdorf; eK. Steinkirche; kK. Danchwitz.
Besitzer (seit 1887): Amtsrat Heinrich **Rohde** auf Kurtwitz (Nr. 965).
Inspektor*: Müller. — 1 Assistent.
Fläche 352 ha: 315 Acker, 10 Wiesen, 18 Holz, 4,5 Wasser, 4,5 Hof ꝛc.
Grdst.-R.-E. 8693 ℳ. — Universaltrocknungsanlage. Genossed. Molkereigenossensch. Strehlen. — Pferdezucht: schwere Belgier. Rindviehzucht: Reinz. von rotbunten Ostfriesen (Herdb.).
Starker Rübenbau, Rübensamen- und Getreidesaatzucht.

1541. Eisenberg, Rittg. ▯ P. T. Riegersdorf (Kr. Strehl.) 1,8 km; E. Mückendorf 3 km; A. Louisdorf; St. Karisch; eK. Eisenberg; kK. Siebenhufen; F 28. Ag. Strehlen (Schles.).
Besitzer: Herbert **Walter,** Lt. d. R. a. D.
Inspektor*: Kügler. — 1 Assistent.
Oberförster*: Heinrich. — 1 Förster.
Fläche 376 ha: 210 Acker, 75 Wiesen, 67 Holz, 5,9 Weide, 10 Wasser 8,1 Hof ꝛc.
Grdst.-R.-E. 9630 ℳ.
Schwarzb. Ostfriesen.

1542. Geppersdorf, Rittg. ▯ P. T. F 24 (Rentamt) 3 (Pächter), 28 (Chamottefb.) u. 22 (Steinbruch). E. eK. Steinkirche 2 km; A. St. Geppersdorf; kK. Danchwitz; Ag. Strehlen
Bes.: Ad. Frhr. **v. Thielmann**'sche Erben. Familienbesitz seit 1887.
Verfügsber.: Landrat Adolf Frhr. von Thielmann, Rittmstr. d. R. a. D. in Frankenstein (Schles.).
Bkt Kreis- u. Stadtgirokasse Frankenst.
Rentmeister*: Johannes Dahms.
Pächter (313 ha): Hubert Jänecke, Lt. d. R. a. D. — Postschlk. Brsl. 13598.
Inspektor*: Karl Kundler. — 1 Assist.
Fläche 540 ha: 215 Acker, 25 Wiesen, 198 Holz, 11 Wasser, 75 Weide, 2 Park u. Gärten, 12 Industrieland, 2 Hof ꝛc.
Grundst.-R.-E. 10041 ℳ.
Chamottefb. (Pächter Paul Günther), Granitsteinbrüche (Pächter Herm. Püschel in Steinkirche). — Oldenb. u. belg. Pferdezucht. Orig. einfarb. rote Ostfriesen (Herdbuchherde). Oldenb. Wesermarsch - Fleischschafe. Vered. Landschwein. Zuchtviehverkauf. Milchwirtsch. Jungviehaufzucht. Int Weidebetrieb. Teichwirtschaft. — Hackfruchtb. Gründüngung. Starker Kartoffelbau.

1543. Glambach, Ritterg. ▯ P. eK. Ruppersdorf (Schles.) 2 km; A. St. E. Glambach; kK. Brosewitz; T. F 228. Ag. Strehlen 5 km.
Besitzer: Georg Friedrich Graf **von Sauerma-Ruppersdorf,** Major a. D.
Fläche 173 ha: 130 Acker, 28 Wiesen, 3 Park, Garten, 6 Holz, 6 Unld. u. Hof.
Grdst.-R.-E. 3815 ℳ. — Rotb. Ostfries.

1544. Großburg, Ritterg. ▯ mit Erbscholtisei, 5 Bauergüt. u. 6 Stellen. P. T. E. A. St. eK. Großburg (Kr. Strehlen); F 8 Wäldchen (Kr. Strehlen) 2,4 km; kK. Deutschlanden; Ag. Strehlen.
Besitzer: Frau Laura **Friedmann** auf Großburg u. Zuckerfabrik **Neugebauer & Co.** in Brieg (Bez. Breslau).
Generalbevoll.: David Friedmann auf Großburg. — Fam.-Bes. s. 1885.
Oberinspektor*: Conr. Langer. 2 Assist. 1 Rentmstr., 1 Rentamtsgeh., 1 Brenn.-Verw.*
Fl. 603,75 ha: 557 Acker, 23,75 Wiesen 6 Gärten, 3,5 Gräserei, 13,5 Hof ꝛc.
Grundst.-R.-E. 18 500 ℳ.
Brennerei. Elektr. Mühle. Bäckerei. Käserei. — Rindvieh: Oldenburger u. Simmentaler Krzg. Rote Ostfriesen.

1545. Jägel (Alt), Ritterg ▯ m. Rustikalbes. P. eK. Schreibendorf (Kr. Strehlen) 4 km; T. F 35 Prieborn 8 km; E. A. St. Deutsch Jägel 2 km; kK. Giersdorf; Ag. Strehlen.
Besitzer: W **Schönbeck,** Kgl. preuß. Rittmstr. a. D. (s. auch Nr. 1609).
Bevollm.: H. O. v. Bernuth, Obl. a. D. 1 Assist., 1 Hofoerw., 1 Först.*, 1 Gärtn.*
Fläche 237,5 ha: 156,8 Acker, 14,3 Wiesen, 43,1 Holz, 1,9 Park u. Garten, 3,4 Wasser, Hof ꝛc. — 18 ha an Ant. verp.
Grdst.-R.-E. 3816 ℳ. — Rhein.-belg. Pferde. Vered. Landschw. Schwarzb. Ostfriesen. — Vermehrungsstelle für Saatzuchtgetreide.

1546. Jexau, Rittg. ▯ P. T. F. Klnb. St. eK. Großburg (Kr. Strehlen) 1,5 km; E. Wäldchen 6 km; A. Baumgarten; kK. Deutschlanden; Ag. Strehlen.
Bes.: Alexander **von Schickfus und Neudorff,** Majoratsh. a. Trebnig (Nr. 1014).
Bevollm.: Klose s. Nr. 1534.
Fläche 138,5 ha: 131 Acker, 6 Wiesen, 1,5 Hof. — Grundst.-R.-E. 4970 ℳ. (Pertinentien: 90,5 ha Rustikalländereien m. 2591 ℳ Grdst.-R.-E.) — Rübenbau.

1547. Karisch, Ritterg. ☐ m. Rustikalbes. P. Ruppersdorf (Schles.) 2 km; E. Mückendorf 1,5 km; A. Glambach; St. Karisch; eK. Eisenberg; kK. Wansen; T. F 22. Ag. Strehlen 8 km.
Bes.: Bernhard Frhr. **von Sauerma,** Rittmstr. a. D. Familienbesitz seit 1866. Postschkk. Breslau 64602.
Insp.*: Rud. Locke. — 1 Assistent, 1 Rechnungsführer, 1 Förster.*
Fläche 341 ha: 242 Acker, 35 Wiesen, 7 Weide, 12 Park u. Gärten, 38 Holz, 7 Hof ꝛc. — Grdst.-R.-E. 7910 ℳ.
Ostfriesenherdbuchherde.
Rübensamen, Saatgutbau.

1548. Katschwitz, Ritterg. ☐ P. T. F 44. E. A. Prieborn 5 km; St. eK. Crummendorf; kK. Siebenhufen; Ag. Strehlen.
Besitzerin: **Staatl. Charité** in Berlin.
Bevollm.: Pr. Regierung in Breslau.
Pächter: Gotthard Frühbuß, Hptm. a. D. in Siebenhufen (Nr. 1562).
Fläche: 115,2 ha: 108,8 Acker, 2,7 Wiesen, 0,1 Gärten, 3,6 Hofraum ꝛc.
Grdst.-R.-E. 5371,30 ℳ.
Rotb Ostfriesen. — Dauerweiden.

1549. Lauden (Klein), Ritterg. ☐ (u. Gut Nr. 13 **Schweinbraten,** 46 ha Acker m. 513 ℳ Grdst.-R.-E.). P. T. F 19. Ag. Strehlen (Schles.); E. Warkotsch 1,5 km; A. St. Plohmühle; eK. Großburg; kK. Deutsch Lauden.
Bes.: C. **Hecker's** Erben in Kl. Lauden.
Pächter: Landesalt. Oskar Rohde auf Krippitz (Nr. 1584).
Generalbevollm.: Gustav Rohde in Prieborn (Nr. 1557).
Insp.*: A. Kobsch. — 1 Assist., 1 Hofvw.
Fläche 302 ha: 265,5 Acker, 28 Wiesen, 4 Holz, 5 Hof ꝛc. — Grdst.-R.-E. 7077 ℳ.
Schwarzbunte Ostfriesen.
Anerk. Saatgutwirtschaft.

1550. Lorenzberg, Ritterg. ☐ m. Försterei **Spähne,** Rittergut. P. T. Oberrosen (Kr. Strehlen) 4 km; F 2. Riegersdorf (Kr. Strehlen); E. Mückendorf 6,5 km; A. St. eK. Lorenzberg; kK. Giersdorf; Ag. Strehlen (Schles.).
Bes.: Harald **von Klewitz** (minderj.).
Vormund u. Bevollm.: Otto **von Klewitz,** Hauptm. a. D.
Bkk. Müller & Co. in Strehlen.
Insp.*: Heinr. Krischke.
Förster*: H. Heinisch in Spähne. 1 Assistent, 1 Hilfsförster.
Fl. 381 ha: 220 Acker, 35 Wiesen 100 Holz, 8 Weide, 0,5 Wasser, 5 Park, 3,5 Garten, 9 Hof.
Grundst.-R.-E. 7437 ℳ.
Angeschl. an Brennerei Louisdorf.
Zucht reinrassiger, schwarzb. Ostfriesen, Verkauf von Bullen. Zucht d. dtsch. Edelschwein. — Rüben- u. Flachsbau.

1551. Louisdorf, Ritterg. ☐ P. T. Riegersdorf (Kr. Strehlen) 4 km; E. Mückendorf 5 km; A. Louisdorf; St. eK. Lorenzberg; kK. Giersdorf; F 29. Ag. Strehlen.
Besitzer: Leopold Frhr. **von Carnap** (minderj.)
Vormund: Herbert Frhr. von Carnap, Rittmstr. a. D., Amtsvorsteher.
Insp.*: Felix Klingsporn, Amtsvorst.-Stellv. — 1 Assist., 1 Brenn.-Verw., 1 Rechnungsführer.
Förster*: Heinisch in Fhs. Spähne.
Fläche 443,6 ha: 341 Acker, 36 Wiesen, 46 Holz, 1 Wasser, 2,2 Park, 3 Garten, 14,4 Hof ꝛc. — Grdst.-R.-E. 10340 ℳ.
Spiritusbrennerei m. Dampfbetrieb.
Schwarzb Ostfriesen. Saatgutwirtschaft.

Mehltheuer, Forstbezirk (s. Nr. 23).

1552. Mückendorf, Ritterg. ☐ P. T. eK. Ruppersdorf (Schles.) 2 km; E. Mückendorf; A. St. Glambach 2 km; F 27. kK. Ag. Strehlen (Schles.) 6½ km.
Besitzerin: **Stadtgemeinde Strehlen.**
Pächter: Friedr. Heitkamp. 2 Assistenten, 1 Brenn.-Verw.*
Fläche 300 ha: 260 Acker, 32 Wiesen, 1 Holz, 7 Gräserei, Hof ꝛc.
Grdst.-R.-E. 7688 ℳ — Dampfbrennerei. Rieselfeldanlage.

1553. Neidchen, Rittg. ☐ m. 5 Gärtnerstellen u. Erbscholt. **Jelline.** P. T. F 5. E. Wäldchen (Kr. Strehlen) 2 km; A. St. Ottwitz; eK. Großburg; kK. Deutsch Lauden; Ag. Strehlen.
Bes.: Herm. Frhr. v **Richthofen**'sche Erb.
Bevollm.: Herbert Frhr. v. Richthofen in Konschwitz (Nr. 1255.).
Inspektor*: Otto Binner. — 1 Gärtn.
Fl. 215 ha: 200 Acker, 5 Wiesen, 1 Holz, 1,5 Park, 1 Gärten, 6,5 Wege, Hof ꝛc.
Grdst. R.-E. 7018 ℳ.
Schwarzb. Ostfriesen. — Rübenbau.

1554. Ottwitz, Ritterg. ▯ P.T.F55.E. Wäldchen (Kr. Strehlen) 2 km; A. St. Ottwitz; eK. kK. Markt-bohrau; Ag. Strehlen.
Beſ.: Frau Dora **von Gellhorn,** geb. von Luck in Glatz, Feldſtr. 4. Familienbeſitz ſeit 1838.
Bevollm.: Werner von Gellhorn in Ottwitz. Poſtſchlk. Bresl. 60224. Bkk. Schleſ. Landw. Hauptgenoſſenſchaft, Breslau.
Inſpektor: Klante.
Fläche 179,4 ha: 154 Acker, 16 Wieſen, 1 Weide u. Waſſer, 2 Holz, 2,4 Garten, 4 Hof ꝛc.
Grundſt.-R.-E. 5730 *M.*
Beteiligung an der Strehlener Zuckerfabrik u. der Molkerei Markt Bohrau.

1555. Plohmühle, Ritterg. ▯ m. Rg. **Bärzdorf** u. 3 Bauergüt. P.T.F75. eK. kK. Ag. Strehlen (Schleſ.); A. St. Plohmühle (Sitz in Sägen); E. Warkotſch 3, Strehlen 5 km.
Beſitzer: Ernſt **Brandt,** Rittmſt. a. D. Poſtſchlk. Bresl. 54436 Bkk Schleſ. Landſchaftl. Bank, Zweigſt. Strehlen.
Rentmſt.*: Schafhirt in Plohmühle.
Inſp.*: Gerſtmann in Bärzdorf.
Fläche 407 ha: 360 Acker, 26 Wieſen, 8 Holz, 1,5 Waſſer, 0,5 Garten, 11 Hof ꝛc.
Grdſt.-R.-E. 12258 *M.* — Dampfpflug.
Schwzb. Oſtfrieſen. – Zuckerrübenbau.

1556. Pogarth, Rittg. ▯ P.T.E. Prieborn 5 km; A. Crummendorf; St. Geppersdorf; F 15. E. eK. Steinkirche 7 km; kK. Waldneudorf; Ag. Strehlen.
Beſitzer: **Eine Genoſſenſchaft.**
Bevollm.: Alfred Zirpel in Steinkirche (Nr. 1611).
Inſpektor*: Gotthard Sorge.
Fläche 135 ha Weideland.
Grundſt.-R.-E. 4260 *M.*

1557. Prieborn, Rittg. ▯ P.T.F14. E. A. St. eK. Prieborn; F 18. Ag. Strehlen; kK. Siebenhufen.
Beſitzerin: **Staa l. Charité** in Berlin.
Bevollm.: Pr. Regierung in Breslau.
Pächt.: Frau Amtsrat E. Hecker auf Kl. Lauden u. Landesälteſter Oskar Rohde auf Krippitz (Nr 1584).
Generalbevollm.: Guſtav Rohde.
Inſp.: H Goldſchmidt.-1 Rentmſtr *, 1 Brenn.-Verw.*, 1 Jäger, 2 Aſſiſt.
Fläche 258,2 ha: 171,2 Acker, 58,5 Wieſ., 0,2 Holz, 3 Park u. Gärten, 25 Unland, Hof ꝛc. 16,5 ha an Anlieger verp.
Grdſt. R.-E. 7261 *M.*
Brennerei m. Kartoffelflockenfabrik. Molkerei. Waſſermühle. Bäckerei. Ziegelei.
Rote Oſtfrieſenherde. – Rübenſamenbau. Anerk. Saatgutwirtſchaft.

1558. Prieborn, Forſtbez. (11 Parz.). P.T. F. Riegersdorf (Kr. Strehlen) 2—7,5 km; F. A. St. eK.E. Crummendorf 2—7,5 km; kK. Siebenhufen: Ag. Strehlen 14 km.
Beſitzerin: **Staatl. Charité** in Berlin.
Bevollm.: Pr. Regierung in Breslau.
Revierförſter*: Grunert in Forſth. Crummendorf. — 2 Förſter*.
Fläche 686 ha: 14 Acker, 3 Wieſen, 1 Waſſer, 654 Holz, 2 Garten, 9 Steinbrüche, 3 Wege, Hof ꝛc.
Grundſt.-R.-E. 8036 *M.*
Quarz- u. Quarzſchieferbruch (verpachtet).
Rummelsberg-Gaſtwirtſchaft (verpacht.)

1559. Roſen (Nieder), Ritterg. ▯ mit Vorw. **Königshof.** P. T. E. Ober Roſen (Kr. Strehlen) 0,3 km; F 10 Prieborn; A. St. eK. Nieder Roſen; kK. Giersdorf; Ag. Strehlen.
Beſ.: Paul **Frauenholz,** Hptm. d. L. a. D. Poſtſchcktto. Bresl 23268. — 1 Aſſiſt.
Fläche 280 ha: 232 Acker, 18 Wieſen, 10 Weide, 18 Holz, 2 Park, Gart., Hof ꝛc.
Grundſt.-R.-E. 5747 *M.*
Vorw. Königshof. Pächter: Dr. Curt Schneider in Gurtſch (Nr. 1593).
Inſpektor: Bittner.
Fläche 116 ha: 98 Acker, 8,5 Wieſen, 7,5 Weidekoppeln, 2 Gart., Wege, Hof ꝛc.
Viehzucht. Pferdezucht – Gemüſebau.

1560. Roſen (Ober), Ritterg. ▯ m. Ruſtikalbeſ. P. T. E. Oberroſen (Kr. Strehlen); F 15 Prieborn; A. St. eK. Nd. Roſen; kK. Giersdf.; Ag. Strehl.
Beſ.: Richard **Scupin,** Hptm. d. R. a. D. Poſtſchcktto. Brsl. 20550 — 1 Aſſiſtent.
Fläche 192,4 ha: 147,5 Acker, 14,2 Wieſ., 26,3 Holz, 2,2 Park u. Gart., 2,2 Wege, Hof ꝛc. — Grdſt.-R.-E. 3900 *M.*
Schwarzb. Oſtfrieſen × Oldenb. Rindvieh. Pferde- u. Schweinezucht. — Rübenbau.

1561. Ruppersdorf, Fideik. ▯ (ſ. 1791) m. Teichvorwerk und Mühlhof. P. T. eK. Ruppersdorf (Schl.); F 173. Ag. Strehlen (Schl.); E. Glambach 2 km; A. St. Glambach; kK. Wanſen.
Beſitzer: Georg Friedrich Graf **von**

Sauerma-Ruppersdorf auf Glambach (Nr. 1543). — Familienbes. seit 1771.
Insp.*: Kuhnert. — 1 Assist., 1 Rentmstr., 1 Brennereiverw., 2 Forstbeamte.
Fläche 532 ha: 374 Acker, 60 Wiesen, 3 Weide, 0,2 Wasser, 75 Holz, 4 Park und Garten, 15,8 Hof 2c.
Grundst.-R.-E. 15002 M.
Brennerei, Dampf- u. Wassermühle, Bäckerei. — Beteil. an Zuckerfabrik u. Molkerei Strehlen.
Wilstermarschherde; Bullenverkauf.
Starker Rüben- und Weizenbau.

1562. Siebenhufen, Ritterg. P. T. F 18. E. A. St. Prieborn 2,7 km; eK. Crummendorf; kK. Siebenhufen; Ag. Strehlen.
Besitzerin: **Staatl. Charité** in Berlin.
Bevollm.: Pr. Regierung in Breslau.
Pächter: Gotthard Frühbuß, Hptm. d. L. a. D. — 1 Assistent.
Fläche 153,5 ha: 122,4 Acker, 19,1 Wiesen, 1 Holz, 2,6 Park u. Gärten, 8,4 Hof 2c.
Grdst.-R.-E. 7160,40 M. — Rübenbau.
Rotb. Ostfries. Pferde- u. Schweinezucht.

1563. Tschammendorf (Alt), Ritterg. P. eK. Schreibendorf (Kr. Strehlen) 5 km; T. F 4. kK. Gläsendorf (Kr. Grottkau); E. Dtsch. Jägel 2,5 km; A. St. Altjägel; Ag. Strehlen.
Bes.: Otto **von Bangerow,** Hptm. a. D. Postscheckkonto Breslau 22248.
Bkk. Prov.-Genossenschaftsbank, Bresl.
Telegr.-Adr.: Bangerow Gläsendorf Kr. Grottkau.
Insp.*: Streller. — 1 Hofvw., 1 Först.
Fläche 257,2 ha: 176,1 Acker, 15 Rieselwiesen, 52,6 Holz, 2 Weide u. Wasser, 6 Park, 3 Garten, 2,5 Hof 2c.
Grundst.-R.-E. 3492 M.
Reines ostfries. Zuchtvieh, schwarzweiß. Zucht d. reinen vered. Landschweines.
Kartoffelsaatanbau. Futterrübensamenb.

1564. Tschanschwitz, Ritterg. P. T. F 67. E. (Pers. u. Stückg.) Ag. Strehlen (Schles.) 7 km; kK. Brosewitz; E. (Wagenl. Weiche Krippitz) St. Glambach 4 km; eK. Ruppersdorf; A. Tschanschwitz
Bes: Dr. Fritz **Brößling**'sche Erben in Obernigk (Kr. Trebnitz).
Bevollm.: Baurat Promies in Breslau 1, Ohlauufer 64. F Ring 490.
Pächt.: Bernh. Rother, Hptm. d. R. a. D. (s. auch Nr. 1272).
Inspektor: Pohl.
Fläche 232 ha: 177 Acker, 40 Wiesen u. Weide, 6 Park, 3,5 Holz, 5 5 Hof 2c.
Grundst.-R.-E. 8070 M. — Belg. Pferdezucht. Schwarzb. Ostfriesen (Herdb.), Bullenverkauf. Schweinezucht.

1565. Türpitz, Ritterg. P. F 9. E. Prieborn 2, Bhf. 3,4 km; T. A. St. eK. Türpitz; kK. Siebenhufen; Ag. Strehlen.
Bes: Otto **von Koschembahr**'sche **Erben.** Familienbesitz seit 1820.
Frl. Else v. K.: Postschkto. **B** 61. 23738.
Bkk. Prov.-Genossensch.-Bank, Bresl.
Pächt.: Amtsrat Carl Hecker'sche Erben auf Kl. Lauden.
Verwalt.: Gustav Rohde in Prieborn.
Fläche 143,3 ha: 125 Acker, 12,5 Wiesen, 2,5 Park, Gärten, 3,3 Busch, Hof 2c. 10,5 ha. an Anlieger verpachtet.
Grdst.-R.-E. 6516 M. — Rübenbau.

1566. Wammen, Ritterg. m. Rustikalbes. P. T. F 7. E. eK. Steinkirche 1,5 km; A. St. Geppersdorf; kK. Danchwitz; Ag. Strehlen.
Bes.: Curt **Zirpel.** Familienbesitz s. 1822. Postscheckt. Breslau 2733. — 1 Assist.
Fläche 132 ha: 118 Acker, 10 Wiesen, 0,5 Wasser, 0,5 Holz, 2 Gärten, 1 Hof.
Grdst.-R.-E. 4325 M.
Wassermühle. Ziegelei.
Pferdez.: schwere Belgier. Schwarzb. Ostfriesen. Dtsch. Edelschwein.
Starker Hackfrucht- u. Gemüsebau.
Beteil. an Brennerei u. Kartoffelflockenfabrik in Wammen, Molkerei in Sägen, Zuckerfabrik in Strehlen u. an d. Ldw. Bezugs- u. Absatzgenoss. in Strehlen.

1567. Warkotsch, Ritterg. (Bestandteil d. Herrsch. Rankau, Kr. Nimptsch). P. T. F 210. eK. kK. Ag. Strehlen (Schles.) 5 km; E. Warkotsch; A. St. Plohmühle.
Besitzer: Ernst Leopold **von Schickfus** auf Rankau (Nr. 1001 ff.).
Inspektor*: Richard Mai. 1 Assist., 1 Brennereiverw.*.
Fläche 286,5 ha: 275 Acker, 3,5 Wiesen, 2 Gärt. u. Park, 6 Unld., Wege, Hof 2c.
Grdst.-R.-E. 8458 M. - Dampfbrennerei. Schwarzb. Ostfriesen. Vered. deutsch. Landschwein. — Stark. Hackfruchtbau.

1568. Wilme, Dom.-Gut m. Rustikalack. in Schreibendorf. P. T. Schreibendorf (Kr. Strehlen) 3,5 km; F 16 Prieborn; E. Deutsch Jägel 2, Oberrosen 4 km; A. Deutsch Jägel; St. Alt

Tschammendorf; eK. Türpitz; Ag. Strehlen; kK. Siebenhufen.
Besitzer: Franz **Zarembowicz.**
Postschkt. Bresl. 45632. — 1 Assist.

Fläche 156,8 ha: 118 Acker, 7,2 Wiesen, 16,3 Weide, 11,7 Holz, 3,6 Park, Hof ꝛc.
Grdst.-R.-E. 3234 *M.*
Zementdachsteinfabrik.
Schwarzb. Ostfriesen. Schweinezucht.

Anteil der **Herrschaft Endersdorf** ▯ im Kreise Grottkau
bestehend aus den Gütern Nr. 1569/71.

Besitzer: Johannes Graf **von Francken-Sierstorpff** auf Endersdorf zu Zülzhoff (Nr. 3672).
Oberleitung siehe bei Nr. 3666 ff.
Gesamtfläche 1425 ha. — Grundst.-R.-E. 23 999 *M.*

1569. Jäschkittel (Ober), Ritterg. P. E. Oberrosen (Kr. Strehlen) 2,5 km; T. F 7. kK. Giersdorf (Kr. Grottkau) 3 km; A. St. Lorenzberg; eK. Jäschkittel; Ag. Strehlen.
Insp.: Hans Ebelsbacher. — 2 Assist.
Fläche 236 ha: 175 Acker, 27 Wiesen u. Weiden, 27 Holz, 7 Hof ꝛc.
Grdst. R.-E. 5176 *M.* — Saatgutbau.
Schwarzb Niederungsvieh, Stammherde.

1570. Krain m. **Ober Ecke,** Rittergüter.
P. Oberrosen (Kr. Strehlen) 6 km; E. Mückendorf 6 km; T. F 1. kK. Marienau (Schles.) 2 km; A. St. eK. Lorenzberg; Ag. Strehlen.
Inspektor: Fritz Forgber. — 1 Assist.

Fl. 298 ha: 219 Acker, 38 Wiesen u. Weiden, 35 Holz, 6 Hof ꝛc.
Grundst.-R.-E. 6940 *M.*
Rotb Niederungsvieh. — Int. Zuckerrübenbau Saatgutverkauf.

1571. Olbendorf, Rittergut, bestehend aus den Vorw. **Ober** u. **Mittelhof, Grünheide** u. **Gutschen.** P. T. eK. A. St. Olbendorf; F 9. E. kK. Giersdorf (Kr. Grottkau) 5,5 km; Ag. Strehlen; E. Grottkau 8 km.
Inspektor*: Hahn.
Förster*: Georg Hoffmann.
Fläche 891 ha: 264 Acker, 68 Wiesen u. Weide, 547 Holz, 5 Wasser, 12 Hof ꝛc. 98 ha an Anlieger verpachtet.
Grundst.-R.-E. 11883 *M.* — Ziegelei.

Herrschaft Deutsch Jägel ▯,
bestehend aus den Rittergütern Nr. 1572/75.

Besitzerin: Verw Frau Eva Gräfin **von Ballestrem,** geb. Freiin v. Durant, auf Deutsch Jägel.
Inspektor: Matschke. — 1 Assist., 1 Brennereiverw., 1 Förster,* 1 Jäger*.
Rentmeister: Thiel.
Gesamtfl. 927 ha. — Gesamt-Grdst.-R.-E. 15288 *M.* — Zuckerrübenbau.

1572. Jägel (Deutsch), Rittg. m. Vorw. **Mückritz,** Schäferei und Försterei. P. T. eK. Schreibendorf (Kr. Strehl.) 3 km; F 6. Prieborn 7 km; E. A. Dt. Jägel 0,5 km; St. Alt Tschammendf.; kK. Gläsendf.; Ag. Strehlen.
Fläche 392 ha: 276 Acker, 12 Wiesen, 4 Wasser, 15 Park, 79 Holz, 1 Korbweiden, 5 Hof ꝛc.
Grdst.-R.-E. 6657 *M.* — Dampfbrenn. Dampfpfl. — Ostfries. Merinofleischsch.

1573. Schreibendorf (Mittel), Ritterg. P. T. F. A. St. eK. Schreibendorf (Kr. Strehlen); E. Dt. Jägel 2,5 km; kK. Gläsendorf; Ag. Strehlen.
Fl. 132 ha: 97 Acker, 6 Wiesen, 27 Holz, 2 Hof ꝛc. — Grdst.-R.-E 1992 *M.*

1574. Schreibendorf (Nieder), Ritterg. P. T. F. A. St. eK. Schreibendorf (Kr. Strehlen) 1 km; E. Dt. Jägel 3 km; kK. Gläsendorf; Ag. Strehlen.
Fläche 155 ha: 128 Acker, 11 Wiesen, 13 Holz, 1 Gärten, 2 Hof ꝛc.
Grdst.-R.-E. 2163 *M.* — Dtsch. Edelschw.

1575. Schreibendorf (Ober), Ritterg. m. Vorw. P. T. A. St. eK. Schreibendorf (Kr. Strehlen); F 6. Prieborn; E. Dt. Jägel 3,5 km; kK. Gläsendorf; Ag. Strehlen.
Fläche 248 ha: 172 Acker, 10 Wiesen, 1 Wasser, 60 Holz, 2 Garten, 3 Hof ꝛc.
Grundst.-R.-E. 4476 *M.*

Herrschaft Markt Bohrau □,

bestehend aus den Rittergütern Nr. 1576/79.

Besitzer: Ernst Julius Graf **von Seidlitz-Sandreczki**, Erblandmarschall, Majoratsbesitzer ꝛc., auf Schloß Olbersdorf, Kr. Reichenbach (Nr. 1306). Oberverwaltung u. Rentamt siehe Langenbielau (Nr. 1300/1308). Gesamtfläche 1162 ha. — Gesamt-Grdst.-Reinertrag 34079 ℳ.

1576. Markt Bohrau, Ritterg. P. T. A. St. eK. kK. Markt Bohrau; F 73. E. Wäldchen (Kr. Strehlen) 3 km; Ag. Strehlen.

Inspektor*: Seydel.
2 Assistenten, 1 Förster.*
Fläche 157 ha: 116 Acker, 20 Wiesen, 11 Holz, 10 Hof u. Gärten.
Grdst. R.-E. 4362 ℳ. — Genossensch.-Molkerei.-Fasanerie.-Schwarzbuntes Niederungsvieh. Schweinemast.

1577. Lauden (Deutsch), Ritterg. m. Vorwerk **Carolinenhof**. P. T. F 51 (s. Dt. Lauden). E. Wäldchen (Kr. Strehlen) 4 km; E. Warkotsch 3 km; A. eK. Markt Bohrau; St. kK. Deutsch Lauden; Ag. Strehlen; F 6 Grünhartau (s. Carolinenhof).

Inspekt.: Kremser in Dtsch. Lauden, Effenberger in Carolinenhof.
Fläche 453 ha: 359 Acker, 60 Wiesen, 17 Holz, 17 Hof u. Garten ꝛc.
Grdst.-R.-E. 15 180 ℳ.
In Lauden: rote Ostfriesen. Merinofleischschafe. In Carolinenhof rotb. Ostfriesen. Schweinemast. — Getreidereinigungsanlage in Dtsch. Lauden.

1578. Petrigau, Ritterg. P. T. A. St. eK. kK. Markt Bohrau 1 km; F 68. E. Wäldchen (Kr. Strehlen) 5 km; Ag. Strehlen.

Inspektor*: Paul. — 1 Assistent.
Fläche 357 ha: 281 Acker, 62 Wiesen 6 Holz, 8 Hof, Unland ꝛc.
Grundst. R.-E. 8931 ℳ. — Rotb. Ostfriesen. Hampshireschafe. Vered. Landschw. u. Berkshireschwein.

1579. Schönfeld, Ritterg. mit Bauergut Nr. 12 (Fl. 18 ha, Grundst.-R.-E. 850 ℳ) P. T. F. A. St. eK. kK. Markt Bohrau 2 km; E. Wäldchen 4,5 km; Ag. Strehlen.

Insp.*: Seydel in Markt Bohrau.
Fläche 195 ha: 178 Acker, 12 Wiesen, 5 Hof ꝛc. — Grdst.-R.-E. 5606 ℳ (ohne Bauergut). — Schwarzb. Niederungsvieh.

Herrschaft Plohe □,

bestehend aus den Gütern Nr. 1580/83.

Besitzerin: Adelheid Freifrau **von Richthofen** auf Schloß Plohe. F 36 Strehlen (Schlesien).
Güterdirektor: Aselmann. — Postschkt. Breslau 45284. — F 20 Strehlen (Schlesien). 3 Inspektoren, 1 Rentmeister, 1 Hofverwalter, 1 Brennereiverwalter, 2 Gärtner, 4 Assistenten.
Gesamtfläche: 1045,73 ha. — Gesamt-Grundst.-R.-E. 32612 ℳ.

1580. Gurtsch, Erbscholtisei. P. T. F 73. E. eK. kK. Ag. Strehlen (Schles.) 3½ km; E. Warkotsch 3½ km; A. St. Plohmühle.

Inspektor: Bauschke.
Fl. 149,73 ha. — Grdst.-R.-E. 5100 ℳ.
Nur Rüben- u. Weizenbau.

1581. Krentsch, Ritterg. P. T. F 22. E. Wäldchen (Kr. Strehlen) 1 km; A. St. Ottwitz; eK. Großburg; kK. Markt Bohrau; Ag. Strehlen.

Fläche 192 ha: 185 Acker, 7 Hof ꝛc.
Hackfruchtbau.

1582. Plohe, Ritterg. m. Vorw. **Maßwitz,** Erbscholtisei **Jexau,** Gut Nr. 18 **Birkkretscham** u. 4 Gütern in Plohe. P. T. F 20 (Verw.) u. 36 (Schloß). Ag. Strehlen (Schles.) 6 km; E. Warkotsch 3,5 km; A. Baumgarten; St. Birkkretscham; eK. Großburg; kK. Brosewitz.

Familienbesitz seit 1837.
Fläche 520 ha: 460 Acker, 25 Wiesen, 1 Wasser, 8 Holz, 3 Park, 23 Gärten, Hof, Unland ꝛc.
Brennerei. Trockenanlage.
Rüben- u. Weizenbau.

1583. Wäldchen, Ritterg. P.T. F 6. E. Wäldchen (Kr. Strehlen); A. St. Ottwitz; eK. Großburg; kK. Markt-bohrau; Ag. Strehlen.
Fläche 192 ha: 185 Acker, 7 Hof ꝛc. Hackfruchtbau.

Herrschaft Krippitz □,

bestehend aus den Rittergütern Nr. 1584/86.

Besitzer: Oskar **Rohde,** Landesältester auf Krippitz.
Gesamtfläche 1164 ha. — Grdst.-R.-E. 38226 *M.*

1584. Krippitz, Ritterg. m. Vorw. **Ultsche** u. Rustikalbes. P.T. F 12. E. Ag. Strehlen (Schles.) 4 km; E. St. Glambach 2,5 km; A. Tschanschwitz; eK. Ruppersdorf; kK. Brosewitz.
1 Inspektor, 3 Assistenten.
Fläche 478 ha: 386 Acker, 63 Wiesen, 11 Holz, 10 Wasser, 8 Hof, Garten.
Grundst.-R.-E. 15 810 *M.*
Brennerei, Mahlmühle.
Scharzb. Ostfriesenherdbuchherde. Zucht d. vered. Landschweines u. d. Tuchwollschafes. Weidebetrieb mit künstl. Bewässerung — Feldbahn mit Verladerampe (Staatsbahn).

1585. Niclasdorf, Ritterg. mit Freigut u. Rustikalstell. P. T. E. F 213. A. eK. kK. Ag. Strehlen (Schles.) 3 km; E. Niclasdorf (nur Pers.); St. Strehlen Land.
Familienbesitz seit 1884.
Oberinsp.*: Morgenstern.
1 Brennereiverwalter*, 2 Assistenten.
Fl. 381 ha: 328 Acker, 35 Wiesen, 1 Holz, 17 Hof ꝛc. — Grdst.-R.-E. 13346 *M.*
Brennerei, Granitsteinbruch.
Scharzbunte Ostfriesenstammherde.
Schweinemast.

1586. Peterwitz, Ritterg. m. Rustikalbes. P. T. E. F 24. eK. kK. Ag. Strehlen (Schles.) 5 km; E. Niclasdorf (nur Pers.) 2 km; A. Peterwitz; St. Strehlen Land.
Inspektor: Rosenberger. — 2 Assist.
Fläche 305 ha: 293 Acker, 5 Wiesen, 2 Korbweiden, 5 Hof ꝛc.
Grdst.-R.-E. 9070 *M.* — Bullenmast.
Feldbahnbetrieb mit Anschluß an Zuckerfabrik Kurtwitz.

II. Güter innerhalb der Gemeinde- und Gutsbezirke.

1587. Bärzdorf. P. T. Ag. eK. kK. Strehlen (Schles.) 5 km; F. Bärzdorf; E. Warkotsch 2,5 km; A. St. Plohmühle.

Gut. Bes.: **von Falkenhausen.**
Fl. 48,3 ha. — Grdst.-R.-E. 1623 *M.*

Gut. Bes.: Oskar **Bresler,** Gem.-Vorst. F 144 Strehlen (Schles.).
Fl. 41.3 ha. — Grdst.-R.-E. 1521 *M.*

1588. Birkkretscham. P. Ag. Strehlen (Schles.) 6 km; T. F. E. Warkotsch (Kr. Strehlen) 5 km; kK. Brosewitz; A. Baumgarten; St. Birkkretscham; eK. Großburg.

Scholtisei □ Bes.: K. **Schölzel'sche Erben.**
Fl. 129 ha. — Grdst.-R.-E. 4383 *M.*

Gut Nr. 25. Bes.: Konrad **Schölzel.**
Fl. 75 ha. — Grdst.-R.-E. 3020 *M.*

Gut Nr. 15/16. Bes.: Josef **Schirdnan.**
F 284 Strehlen (Schles.).
Fl. 61,7 ha. — Grdst.-R.-E. 2363 *M.*
Schwarzbuntes Niederungsvieh.

Gut Nr. 2. Bes.: Wilhelm **Winkler.**
Fl. 25,6 ha. — Grdst.-R.-E. 828 *M.*

Gut Nr. 23. Bes.: Paul **Thiel.**
Fl. 12,7 ha. — Grdst.-R.-E. 426 *M.*

1589. Campen. P. Wäldchen (Kr. Strehlen) 4—6 km; T. F. eK. Grünhartau 1,5 km; E. Warkotsch 3—5 km; A. St. Plohmühle; kK. Deutschlauden; Ag. Strehlen.

Erbscholtisei Nr. 1. Bes.: Curt **Plaetschke.**
Familienbes. seit 1750. — 1 Assistent.
F 8 Grünhartau.
Fl. 161 ha. — Grdst.-R.-E. 4347 *M.*
Schwarzb. Ostfriesen. Disch. Edelschw.
Rüben- und Weizenbau.

Freigut Nr 19. Besitzer: Fritz **Heckert,** Gemeinde-Vorsteher.
F 7 Grünhartau. — Fam.-Bes. s. 1870.
Fl. 52 ha. — Grdst.-R.-E. 2693 *M.*
Beteil. a. d. Strehl. Molk. u. Zuckerfabrik.
Angeschl. d. Milchkontrollv. Grünhartau.
Schwarzbunte Ostfriesen.

Gut Nr. 12. Beſ.: Richard **Weiß.** - 1 Aſſiſt. Familienbeſ. ſ. 1881. F 20 Wäldchen. Fl. 96,9 ha. — Grdſt.-R.-E. 2645 *M.* Schwarzb. Oſtfrieſ. — Rübenwirtſchaft.

Gut Nr. 14. Beſ.: Arth. **Plaetſchke's** Erb. F 2 Grünhartau. Fl. 50 ha. — Grdſt.-R.-E. 1704 *M.* Beteil. an Zuckerfabr. Schottwitz u. Molkerei Strehlen — Rotb. Oſtfrieſen.

Gut Nr. 2. Beſ.: verw. Frau Auguſte **Plaetſchke,** geb. Liebich. F 9 Grünhartau. Fl. 45,2 ha. — Grdſt.-R.-E. 1658 *M.* Rotbunte Oſtfrieſen. Angeſchl. dem Milchkontrollverein Grünhartau. Milchwirtſchaft. — Rübenbau.

Gut Nr. 16. Beſ.: Paul **Heckert.** Fl. 23 ha. — Grdſt.-R.-E. 790 *M.*

1590. Friedersdorf. P. T. E. kK. Ag. Strehlen (Schleſ.) 3, Bhf. 4 km; E. Glambach 1—2 km; A. Tſchanſchwitz; F. eK. Friedersdorf; St. Strehlen-Land.

Erbſcholtiſei. Beſ.: Thomas **Mathea.** F 214 Strehlen (Schleſ.). — 1 Aſſiſt. Fl. 149 ha. — Grdſt.-R.-E. 4347 *M.* Schwarzb. Oſtfrieſen. Dtſche. Edelſchw. Belg. Pferde. — Rüben- u. Weizenbau.

Freigut. Beſ.: Arthur **Breiler.** F 184 Strehlen (Schleſ.). Poſtſchkt. Breslau 47145. Fl. 84,5 ha. — Grdſt.-R.-E. 2750 *M.* Akt. d. Zuckerfb. Strehlen. — Schleſ. Rotvieh, Meißner Schweine; Verkauf von Zuchttieren. - Getr.- u. Rübenbau.

Gut. Beſ.: Guſtav **Schönfelder.** Fl. 54,5 ha. — Grdſt.-R.-E. 1843 *M.*

Gut Nr. 8. Beſ.: Reinhold **Auſt.** Fl. 36,4 ha. — Grdſt.-R.-E. 1146 *M.*

Gut. Beſ.: Paul **Zirpel.** Fl. 35,6 ha. — Grdſt.-R.-E. 1060 *M.*

Gut Nr. 2. Beſ.: Oskar **Exner.** Fl. 33,5 ha. — Grdſt.-R.-E. 1047 *M.*

Gut. Beſ.: Guſtav **Breiler.** F 174 Strehlen (Schleſ.). Fl. 35 ha. — Grdſt.-R.-E. 1029 *M.*

Gut Nr. 7. Beſ.: Fritz **Zirpel.** Fl. 30,9 ha. — Grdſt.-R.-E. 1020 *M.*

Gut Nr. 16. Beſ.: Emil **Hierſemann.** F 279 Strehlen (Schleſ.). Fl. 26 ha. — Grdſt.-R.-E. 775 *M.*

Gut Nr. 19. Beſ.: Albert **Görtler.** Fl. 28,7 ha. Grdſt.-R.-E. 600 *M.*

Gut Nr. 13. Beſ.: Rich. **Pfeiffer.** Fl. 19,1 ha. — Grdſt.-R.-E. 591 *M.*

Gut Nr. 14. Beſ.: Guſtav **Schröter.** Fl. 17,5 ha. — Grdſt.-R.-E. 486 *M.*

1591. Gambitz. P. T. F. E. eK. Steinkirche 1½ km; A. St. Geppersdorf; Ag. Strehlen; kK. Danchwitz.

Gut Nr. 11. Beſ.: Alb. **Siebner.** F 20 Steinkirche. Fl. 32 ha. — Grdſt.-R.-E. 1431 *M.*

Gut Nr. 5. Beſ.: Paul **Elsner.** Fl. 23 ha. — Grdſt.-R.-E. 1074 *M.*

Gut Nr. 7. Beſ.: Traugott **Exner.** Fl. 19 ha. — Grdſt.-R.-E. 882 *M.*

Gut Nr. 3. Beſ.: Paul **Klose.** Fl. 13 ha. — Grdſt.-R.-E 579 *M.*

Gut Nr. 13. Beſ.: Paul **Zucker.** Fl. 13 ha. — Grdſt.-R.-E. 387 *M.*

1592. Großburg. P. T. F. Klnb. A. St. eK Großburg (Kr. Strehlen); E. Wäldchen 4 km; kK Deutſch Lauden.

Gut Nr. 31. Beſ.: F. **Schönfelder.** Fl. 41,5 ha. — Grdſt.-R.-E 1182 *M.*

Gut Nr. 37. Beſ.: Herm. **May.** Fl. 35,5 ha. — Grdſt.-R.-E. 1077 *M.*

Gut Nr. 39. Beſ.: R. **Geisler.** Fl. 32 ha. — Grdſt.-R.-E. 954 *M.*

Gut Nr. 24a. Beſ.: Herm **Weigelt.** F 89 Wäldchen (Kr. Strehlen). Fl. 17,2 ha. — Grdſt.-R.-E. 609 *M.*

1593. Gurtsch. P. T. F. E. eK. kK. Ag. Strehlen (Schleſ.) 3—4 km; E. Warkotſch 3—4 km; A. St. Plohmühle.

Erbſcholt. Nr. 1 ſ. Herrſch. Plohe.

Gut Nr. 3. Beſ.: Rich. **Hagedorn.** Familienbeſitz ſeit 1650. F 175 Strehlen (Schleſ.). Fl. 113 ha. — Grdſt.-R.-E. 4055 *M.* Beteil. an der Strehlener Zuckerfabrik. Schwarzb. Oſtfrieſenherde. — Rüben-, Gemüſe- u. Getreideb. Feldbahn.

Freig. Nr. 4/5. Beſ.: Dr. Kurt **Schneider.** (ſ. a. Nr. 1559). Familienbeſ. ſ. 1711. F 87 u. 98 Strehlen (Schleſ.). Direktoren*: Oskar Herzog u. Joſeph Winkler. Fl. 117 ha. — Grdſt.-R.-E. 4000 *M.* Konſerven- u. Präſervenfabrik. Weizen- u. Roggenmühle (1000 Ztr. täglich). Rotb. Oſtfrieſenſtammherde. Int. Rüben- u. Gemüſebau mit Zuchtgarten und chem. Laboratorium.

Gut Nr. 16. Beſ.: Arthur **Schneider.** F 152 Strehlen (Schleſ.). Fl. 54,36 ha. — Grdſt.-R.-E. 2064 *M.*

1594. Habendorf. P. T. E. A. Prieborn 2—4 km; F. Habendorf (Kr. Strehlen); St. eK. Crummendorf; kK. Siebenhufen; Ag. Strehlen.

Freigut. Beſ.: Berthold **Kynaſt.**
Fl. 39,8 ha. — Grdſt.-R.-E. 1525 *M.*

Freigut. Beſ.: Paul **Piche.**
Fl. 37,9 ha. — Grdſt.-R.-E. 1408 *M.*

Gut Nr. 6. Beſ.: Carl **Seidel.**
Fl. 21,8 ha. — Grdſt.-R.-E. 849 *M.* Schleſ Rotvieh.—Getreide- u. Rübenbau.

1595. Jelline. P. T. Klnb. A. St. eK. Großburg (Kr. Strehlen) 2 km; F. E. Wäldchen 3 km; kK. Deutſch Lauden; Ag. Strehlen.

Erbſcholtiſei ſ. Nr. 1417.

Gut Nr. 14. Beſ.: Wally **Kramer.**
Fl. 45,6 ha. — Grdſt.-R.-E. 1470 *M.*

Gut Nr. 15. Beſ.: Herm. **Fromberger.**
Fl. 42 ha. — Grdſt.-R.-E. 1314 *M.*

Gut Nr. 6. Beſ.: Ida **Schöps.**
Fl. 23,7 ha. — Grdſt.-R.-E. 798 *M.*

Gut Nr. 22. Beſ.: Emil **Wenzel.**
Fl. 23,5 ha. — Grdſt.-R.-E. 750 *M.*

Gut Nr. 21. Beſ.: Julius **Schäfer.**
Fl. 20,5 ha. — Grdſt.-R.-E. 630 *M.*

Gut Nr. 4 u. 12. Beſ.: Friedrich **Kloſe.**
Fl. 13 ha. — Grdſt.-R.-E. 453 *M.*

1596. Jexau. P. T. Klnb. St. eK. Großburg (Kr. Strehlen) 2 km; F. Wäldchen; Ag. Strehlen; E. Warkotſch 3 km; A. Baumgarten; kK. Dt. Lauden.

Gut Nr. 23/24. Beſ.: Rich. **Kipke,** Gemeinde-Vorſteher. F 83 Wäldchen (Kr. Strehlen).
Fl. 81 ha. — Grdſt.-R.-E. 2237 *M.*

Gut Nr. 7. Beſ.: Karl **Frommberger.**
Fl. 19 ha. — Grdſt.-R.-E. 632 *M.*

Gut Nr. 11. Beſ.: Max **Kipke.**
Fl. 16 ha. — Grdſt.-R.-E. 458 *M.*

1597. Kurtſch. P. T. F. E. Wäldchen (Kr. Strehlen) 3 km; A. St. Ottwitz; Ag. Strehlen; eK. Großburg; kK. Marktbohrau.

Gut Nr. 4. Beſ.: **Reimann'ſche** Erben.
Fl. 50 ha — Grdſt.-R.-E. 1515 *M.*

Gut Nr. 12 13. Beſ.: G. **Mittmann.**
F 76 Wäldchen (Kr. Strehlen).
Fl. 43 ha. — Grdſt.-R.-E. 1350 *M.*

Gut Nr. 1. Beſ.: P. **Mittmann.**
F 67 Wäldchen (Kr. Strehlen).
Fl. 43 ha. — Grdſt.-R.-E. 1300 *M.*

Gut Nr. 11. Beſ.: E. **König.**
Fl. 37 ha. — Grdſt.-R.-E. 1248 *M.*

Gut Nr. 14. Beſ.: R. **Gröſchel.**
Fl. 17,7 ha. — Grdſt.-R.-E. 520 *M.*

1598. Kuſchlau. P. T. F. A. eK. kK. Ag. Strehlen (Schl.); St. Strehlen Ld; E. Strehlen u. Glambach je 2—4 km.

Erbſcholt. □ Nr. 1. Beſ.: Georg **Vogel,** Hptm. d. R. a. D. — 1 Aſſiſt. Familienbeſ. ſeit 1788. F 91 Strehlen.
Fl. 138,9 ha. — Grdſt.-R.-E. 5432 *M.*
Beteil. an d. Genoſſ.-Brennerei u. Kartoffeltrocknerei in Wammen, d. Genoſſ.-Molker. i. Strehlen u. d. Aktien-Zuckerfabrik in Strehlen — Bedeut. Lager von beſtem Ziegelmaterial, Kies u. Sand. Schwarzb. Niederungsvieh. Bullenverkf. Veredelt. Landſchwein.
Kartoffel-, Rüben-, Raps- u. Körnerbau.

Gut □ Nr. 4, 6 u. 14/16. (F 3 Strehlen).
Beſ.: Frau Dr. Roſalie **Bucka,** geb. Feibuſch, in Strehlen. — Firma Jacob Feibuſch: Poſtſchkk. Brsl. 34649.
Inſpektor*: Quardon.
Fl. 195 ha. — Grdſt.-R.-E. 7313 *M.*
Dampfziegeleien, Drainröhren- u. Dachſteinfabrik (F 2 Strehlen).

Gut Nr. 19 (Hakenkreuzhof).
Beſitzer: Ernſt **Liebich.**
F 199 Strehlen (Schleſ.).
Fl. 44,2 ha. — Grdſt.-R.-E. 1829 *M.*
Rotb. Oſtfrieſen. Mitgl. d. Strehlener Milchkontrollvereins.
Getreide- u. Rübenbau.

Gut Nr. 17. Beſ.: Georg **Wiehle.**
Familienbeſ. ſ. 1780. — F 243 Strehlen.
Fl. 40,42 ha. — Grdſt.-R.-E. 1567 *M.*
Sämtliche Güter ſind dem Elektrizitätswerk Schleſien angeſchloſſen.

1599. Michelwitz. P. T. Wäldchen (Kr. Strehlen); F. Michelwitz; E. Wäldchen 4, Kochern ½ km; A. St. eK. Großburg; kK. Wangern; Ag. Strehlen.

Erbſcholtiſei □ Nr. 1. Beſ: **vom Rath, Schoeller & Skene,** AG. in Klettendorf (Nr. 118 ff.) F 54 Wäldchen.
Oberinſpekt.*: Lobe, Kl. Peiskerau (Nr. 1213).
Fl. 93 ha. — Grdſt.-R.-E. 2601 *M.*
Kartoffelbau.

Gut □ Nr. 4. Beſ.: Frau Laura **Friedmann** auf Großburg u. **Zuckerfabrik**

Neugebauer & Co. in Brieg (Bez. Breslau). Generalbev.: David Friedmann auf Großburg (Nr. 1544) F 16 Wäldchen.
Oberinsp.*: C. Langer in Großburg.
Fl. 48 ha. — Grdst.-R.-E. 1363 *M.*

1600. Niclasdorf. P. T. F. E. eK. kK. Ag. Strehlen (Schles.) 3 km; E. Niclasdorf (nur Pers.); A. Strehlen I.; St. Strehlen-Land.

Gut Nr. 17. Bes.: Oskar **Reichert.**
Fl. 30 ha. — Grdst.-R.-E. 1100 *M.*
Gut Nr. 18. Bes.: Robert **Kretschmer.**
Fl. 15 ha. — Grdst.-R.-E. 550 *M.*

1601. Olbendorf (Nieder). P. T. A. St. eK. Olbendorf; F kK. E. Giersdorf (Kr. Grottkau) 6 km; Ag. Strehlen.

Gut Nr. 26. Bes.: Jos. **Winkler** II.
Fl. 42 ha. — Grdst.-R.-E. 957 *M.*
Gut Nr. 17. Bes.: Alois **Höhne.**
Fl. 24 ha. — Grdst.-R.-E. 666 *M.*
Gut Nr. 27. Bes.: Karl **Schlosser.**
Fl. 27 ha. — Grdst.-R.-E. 666 *M.*
Gut Nr. 21. Bes.: Paul **Pförtner.**
Fl. 28,5 ha. — Grdst.-R.-E. 633 *M.*
Gut Nr. 29. Bes.: Johanna **Bartscheck.**
Fl. 26 ha. — Grdst.-R.-E. 618 *M.*
Gut Nr. 19. Bes.: Fritz **Stosch.**
Fl. 30 ha. — Grdst.-R.-E. 558 *M.*
Gut Nr. 6. Bes.: Gustav **Schöfer.**
Fl. 18 ha. — Grdst.-R.-E. 522 *M.*
Gut Nr. 25. Bes.: Josef **Winkler** I.
Fl. 20 ha. — Grdst.-R.-E. 501 *M.*
Gut Nr. 36. Bes.: Karl Paul **Winkler.**
Fl. 23 ha. — Grdst.-R.-E. 489 *M.*
Gut Nr. 40. Bes.: Ernst **Schlosser.**
Fl. 21 ha. — Grdst.-R.-E. 465 *M.*
Gut Nr. 30a. Bes.: K. August **Winkler.**
Fl. 19 ha. — Grdst.-R.-E. 465 *M.*
Gut Nr. 12. Bes.: Richard **Peter.**
Fl. 20 ha. — Grdst.-R.-E. 453 *M.*

1602. Petrigau. P. T. A. St. eK. kK. Markt Bohrau 1,5 km; F. Petrigau; Ag. Strehlen 13 km; E. Klnb. Wäldchen 5 km.

Gut Nr. 2. Bes.: M. **Kirsch**'sche Erben.
Fl. 32 ha. — Grdst.-R.-E. 900 *M.*
Gut Nr. 15. Bes.: Berta **Schwiers.**
Fl. 32 ha. — Grdst.-R.-E. 900 *M.*
Gut Nr. 22. Bes.: Alfred **Kirsch.**
Fl. 20 ha — Grdst.-R.-E. 650 *M.*

1603. Prieborn. P. T. F. E. A. St. eK. Prieborn (Schles.); Ag. Strehlen; kK. Siebenhufen.

Gut Nr. 20. Bes.: Herm. **Schaar.**
Fl. 36,5 ha. — Grdst.-R.-E. 1670 *M.*
Gut Nr. 7. Bes.: Robert **Zimmer.**
Fl. 37,5 ha. — Grdst.-R.-E. 1566 *M.*
Ostfriesen. — Weizen- u. Rübenbau.
Gut Nr. 25. Bes.: Paul **Baumgart.**
Fl. 34 ha. — Grdst.-R.-E. 1337 *M.*
Gut Nr. 33. Bes.: Paul **Fiedler.**
Fl. 26 ha. — Grdst.-R.-E. 1146 *M.*
Gut Nr. 37. Bes.: Herm. **Simon.**
Fl. 27,5 ha. — Grdst.-R.-E. 1142 *M.*
Gut Nr. 5. Bes.: Paul **Becker.**
Fl. 28 ha. — Grdst.-R.-E. 1013 *M.*
Gut Nr. 50. Bes.: Oskar **Schaar.**
Fl. 16 ha. — Grdst.-R.-E. 732 *M.*
Gut Nr. 6. Bes.: Paul **Jänsch.** F 71.
Fl. 19 ha. — Grdst.-R.-E. 730 *M.*
Gut Nr. 43. Bes.: Oskar **Baumgart.**
Fl. 14,5 ha. — Grdst.-R.-E. 709 *M.*
Gut Nr. 34. Bes.: Carl **Fiedler.**
Fl. 17,5 ha. — Grdst.-R.-E. 696 *M.*
Gut Nr. 42. Bes.: Willy **Zimmer.** F 76.
Fam.-Bes. s. 1780. Postschkk. Brsl. 23271.
Fl. 19 ha. — Grdst.-R.-E. 675 *M.*
Schwarzb Ostfriesen. Dtsch. Edelschwein.
Stark. Zuckerrübenbau (Zuckerfb. Gröbeln). Beispielswirtschaft d. Ldw.-K.

1604. Riegersdorf. P. T. F. St. eK Riegersdorf (Kr. Strehlen); A. E. Crummendorf 1—2 km; kK. Ag. Strehlen 10 km.

Erbscholtisei Nr. 1. Bes.: Franz **Rölle.** F 8. — 1 Assistent.
Fl. 114 ha. — Grdst.-R.-E. 3282 *M.*
Große Lager von Kaolin und Ton. Sandgrube. Elektr. Licht- u. Kraftanl. Beteil. an d. Strehlener Molkerei.
Schwarzb. Ostfriesen. Schweinezucht.
Erbscholtisei Nr. 2. Bes.: Max **Tautz,** Amtsvorsteher. F 1. — 1 Assistent. Bkk. Müller & Co. in Strehlen.
Inspektor*: Bänsch.
Fl. 100 ha. — Grdst.-R.-E. 3142 *M.*
Pachtacker 35 ha. — Grdst.-R.-E. 1085 *M.*
Milchviehzucht: rote Ostfriesen. Pferdezucht: Belgier. — Beteil. an Zuckerfb. u. Molkereigenoss. in Strehlen. — Starker Hackfruchtbau.
Gut. Bes.: Gustav **Fuhrmann.**
Fl. 54 ha. — Grdst.-R.-E. 1339 *M.*
Ostpreußen. — Rüben- u. Weizenbau.
Gut Nr. 25. Bes.: A. **Wedemann,** Ar-

chitekt in Breslau 13, Reichspräsidentenplatz.
Fl. 75 ha. — Grdst.-R.-E. 1920 M. Zuckerrübenbau.

Freig. Nr. 22. Bes.: Adolf **Schild.** Familienbes. s. 1865.
Pächter: Max Tautz (s. oben).
Fl. 35,3 ha. — Grdst.-R.-E. 1108 M.

Gut. Bes.: Reinhold **Weinert.**
Fl. 31 ha. — Grdst.-R.-E. rd. 900 M.

Gut. Bes.: Ernst **Schindler.**
Fl. 29 ha. — Grdst.-R.-E. rd. 800 M.

Gut Nr. 43. Bes.: Georg **Münch.**
Fl. 29 ha. — Grdst.-R.-E. rd. 800 M.

Gut. Bes.: Kurt **Werner.**
Fl. 26 ha. — Grdst.-R.-E rd. 600 M

Gut Nr. 41. Bes.: Paul **Heinzelmann.**
Fl. 25 ha. — Grdst.-R.-E rd. 600 M.

1605. Ruppersdorf P. T.F. eK. Ruppersdf (Schles.); E. A. St. Glambach 2 km; Ag. Strehlen; kK. **Wansen.**

Gut Nr 5. Bes.: Rich. **Schoefer.**
Pächter: Kurt Schoefer.
Fl. 30 ha. — Grdst.-R.-E. 1109 M.

Gut Nr. 9. Bes: Gust. **Quardon.**
Fl 29 ha. — Grdst.-R.-E. 1037 M.

Gut Nr. 7. Bes.: Karl **Münch.**
Fl. 21 ha. — Grdst.-R.-E. 720 M.

Gut Nr. 8. Bes.: Paul **Hirsch.**
Fl. 15 ha. — Grdst.-R.-E. 549 M.

1606. Sägen. P. T F. E. eK. kK Ag. Strehlen (Schles.) 1—2 km; A. St. Plohmühle (zu Sägen).

Freigut Nr 18 u. Gut Nr. 4.
Bes.: Ernst **Rother**'sche Erben.
F 169 Strehlen (Schles.).
Nr. 18 ist über 300 Jahre im Besitz der Familie.
Fl. 72,2 ha. — Grdst.-R.-E. 2839 M. Schles. Rotvieh.

Gut Nr. 16 u. 19. Bes.: Rich. **Vollert,** Gemeindevorst., Rechner d. Sägener Spar- u. Darlehnskassenvereins, Vorstand d. Elektrizitätsgenoss. Sägen.
Familienbesitz seit 1753.
F 220 Strehlen (Schles.).
Postscheckkonto Breslau 9847.
Pächter von Nr. 16 (34,5 ha): Gust. Staroste (s. Gut 3).
Fl. 79,2 ha. — Grdst.-R.-E. 2820 M.

Freigut Nr. 25 u. Gut Nr. 27.
Bes.: Frau Elisabeth **Rother,** geb. Rother. — Familienbesitz seit 1820.
F 163 Strehlen (Schlesien).
Fl. 78 ha. — Grdst.-R.-E. 2771 M.
Beteil. an der Zuckerfabrik in Strehlen u. der Strehlener Molkerei in Sägen. — Elektr. Betr. — Rote Ostfries. — Rübenb.

Gut Nr. 6 u. 33. Bes.: Paul **Rother**'sche Erben. F 154 Strehlen (Schles.).
Postscheckkonto Breslau 42425.
Fl. 57 ha. — Grdst.-R.-E. 2176 M.
Beteil. an Molkerei Strehlen. Elektr. Betrieb. — Schwarzb. Ostfriesen.

Gut Nr. 17. Besitzer: Alfred **Kusche,** Geschäftsführer und stellv. Vors. des Pferdezuchtvereins Strehlen.
F 147 Strehlen (Schles.).
Familienbesitz nachweisbar seit 1630.
Fl. 56 ha. — Grdst.-R.-E. 2154 M.
Zucht d. schles. Kaltblutpferdes Stammherde des schwarzb. Niederungsviehes (Herdb.), Zuchtbullenverkauf.
Rübenbau. Hackkultur. Intens. Betrieb.

Gut Nr. 21. Bes.: Benjamin **Nitsche.**
F 225 Strehlen (Schles.).
Fl. 61 ha. — Grdst.-R.-E. 1952 M. dazu 45 ha Pachtacker.
Mitgl. d. Genossenschaftsmolkerei u. d. Akt.-Zuckerfabr. i. Strehlen. — Rübenbau.

Erbscholt. Nr. 1. Bes.: Otto **Tillner** jun.
F 142 Strehlen (Schles.)
Fl. 47 ha. — Grdst.-R.-E. 1847 M.

Gut Nr. 3. Bes.: Gust. **Staroste.**
F 332 Strehlen (Schles.).
Fl. 40 ha. — Grdst.-R.-E. 1707 M. dazu gepachtet Gut Nr. 18 34 ha.
Angeschlossen an das Elektrizitätswerk Schlesien. — Schwarzb. Ostfriesen.

Gut Nr. 23 u. 24. Bes.: Otto **Tillner** sen.
Familienbesitz seit 1710.
Bkt. Spar- u. Darlehnskasse Sägen.
Bevollm.: Gerhard Tillner (Sohn).
F 268 Strehlen (Schles.).
Fl. 37,9 ha. Grdst.-R.-E. 1503 M.
19 ha Pachtacker von Gut Nr. 19.
Beteil an Molkerei Sägen, Zuckerfabr. Strehlen, Elektrizitätsgen. Sägen. — Rotb. schles. Niederungsvieh (Herdb.), Zuchtbullenverkauf. Dtsch. Edelschw., Eber- u. Ferkelverkauf — Hackfruchtbau.

Gut Nr. 2. Bes.: Karl **Henatsch**'sche Erben.
Pächter: Ernst Henatsch
Fl. 38 ha. — Grdst.-R.-E. 1434 M.

Gut Nr. 66. Bes.: Max **Becker.**
Fl. 22,5 ha. — Grdst.-R.-E. 760 M.

1607. Schönbrunn, Dominial-Restg. P. T. F43 Prieborn; E. Prieborn 2, Crummendorf 2 5 km; A. St. Nieder Rosen; eK. Schönbrunn (Kr. Strehlen); kK. Siebenhufen; Ag. Strehlen.

Beſ.: Gottfr. **von Obernitz,** Major a. D.
Inſpektor*: Wilh. Bilor.
Fläche 110,6 ha: 91,7 Acker, 11,1 Wieſen, 3,8 Holz, 0,6 Weide u. Waſſer, 1 Park, 1,4 Garten, 1 Hof ꝛc.
Grdſt.-R.-E. 2600 *M.* — Oſtfrieſen.
Wertvoller Granitſteinbruch, z. Z. ruhend.

1608. Schönfeld. P. T. F. A. St. eK. kK. Markt Bohrau 2 km; E. Wäldchen 5 km; Ag. Strehlen.

Gut Nr. 1. Beſ.: Oscar **Kappler.**
Familienbeſitz ſeit 1836.
F 79 Wäldchen (Kr. Strehlen).
Fl. 87,75 ha. — Grdſt.-R.-E. 2847 *M.*
Mitgl. d. Gen.-Molkerei Markt Bohrau u. d. Zuckerfabrik Schottwitz.
Weizen- und Rübenbau.

Gut. Beſ.: Oskar **Klose,** Gem.-Vorſteher.
Fam.-Beſ. über 150 J. F 69 Wäldchen.
Fl. 46,75 ha. — Grdſt.-R.-E. 1563 *M.*
Dazu 11 ha Pachtacker.
Mitgl. d. Gen.-Molkerei Markt Bohrau u. der Zuckerfabrik Heidersdorf.
Rüben- und Weizenbau.

1609. Schreibendorf (Mittel). P. eK. Schreibendorf (Kr. Strehlen); T. F 25 Prieborn 5 km; E. A. St. Creutzberg 1,5 km; kK. Gläſendorf; Ag. Strehlen.

Gut ▯ Nr. 1 Ludwigshof.
Beſitzer: Paul **Melzig,** Rittergutspächter in Liſſa (Nr. 2410).
Pächter: W. Schönbeck auf Alt Jägel (Nr. 1545). - 1 Aſſiſt., 1 Brennereiverw.
Fl. 118 ha. — Grdſt.-R.-E. 1874 *M.*
Dampfbrenn., Gauh. (Pächt. Siegmund).
Oſtfrieſenherde. Fohlenzucht.

1610. Schweinbraten. P. T. Klnb. A. St. eK. Großburg (Kr. Strehlen) 2 km; F. Wäldchen (Kr. Strehlen) 4 km; E. Wäldchen 3 km; kK. Deutſchlauden; Ag. Strehlen.

Erbſcholtiſei Nr. 1. Beſ.: Frau Laura **Friedmann** auf Großburg u. **Zuckerfabrik Neugebauer & Co.** in Brieg (Bz. Breslau), Gen.-Bevollm.: David Friedmann auf Großburg (Nr. 1544).
Familienbeſitz ſeit 1885.
F 18 Wäldchen (Kr. Strehlen).
Oberinſp.*: C. Langer in Großburg.
Fl. 70 ha. — Grdſt.-R.-E. 2367 *M.*

Gut Nr. 7. Beſ.: Herm. **Warkus.**
Fl. 43 ha. — Grdſt.-R.-E. 1559 *M.*

Gut Nr. 3. Beſ.: Oskar **Makiol.**
Fl. 41 ha. — Grdſt.-R.-E. 1392 *M.*

Gut Nr. 2. Beſ.: Max **Nitſchke.**
F 99 Wäldchen (Kr. Strehlen).
Fl. 24 ha. — Grdſt.-R.-E. 780 *M.*

1611. Steinkirche. P. T. F 2. E. eK. Steinkirche 1 km; A. St. Geppersdorf; kK. Danchwitz; Ag. Strehlen.

Erbſcholtiſei Nr. 2 Beſ.: Alfred **Zirpel.**
Familienbeſitz ſeit 1869. — 1 Aſſiſt.
Poſtſchkk. Breslau 22934.
Bkk. Müller & Co, Strehlen.
Fl. 95 ha. — Grdſt.-R.-E. 2965 *M.*
Granitſteinbr. in Geppersdorf u. Strehlen. Zementdachſteinfabrik. Teilhaber a. d. Genoſſenſchaftsbrennerei Wammen, der Molkerei Strehlen und der Zuckerfabrik Strehlen.
Schwarzbuntes Niederungsvieh.

1612. Strehlen. P. T. F. E. Ag. St. eK. kK. Strehlen (Schleſ.), Bhf. 1 km.

Gut. Beſ.: Max **Tillner.** F 187.
Fl. 107 ha. — Grdſt.-R.-E. 4125 *M.*

Gut. Beſ.: Karl **Knorrek.** F 251.
Fl. 25,5 ha. — Grdſt.-R.-E. 984 *M.*

1613. Striege. P. T. F 1 59. E. Ag. Strehlen (Schleſ.) 4,5 km; A. Dobergaſt; St. Geppersdorf; eK. Steinkirche; kK. Danchwitz.

Freigut. Beſ.: **Grundmann'ſche Erben.**
Verfügungsber.: Frau Meta Grundmann. — F 139 Strehlen (Schleſ.).
Fl. 67 ha. — Grdſt.-R.-E. 2190 *M.*
Schleſ. ſchwarzb. Niederungsvieh.

1614. Töppendorf. P. T. E. Ag. eK. kK. Strehlen (Schleſ.) 5, Bhf. 6 km; F. Töppendorf (Kr. Strehlen); A. Strehlen I; St. Strehlen-Land.

Gut. Beſ.: Ida **Kittel.**
Fl. 61,7 ha. — Grdſt.-R.-E. 519 *M.*

1615. Wammelwitz. P. T. F. E. eK. Steinkirche ½—2 km; A. St. Geppersdorf; kK. Danchwitz; Ag. Strehlen.

Erbſcholtiſei. ▯ Beſ.: Friedrich **Kaerber.**
(F 10 Steinkirche). Fam.-Beſitz ſ. 1840.
Bkk. Müller & Co., Strehlen.
Fl. 139 ha: 117 Acker, 10 Wieſen, 10 Weide, 1 Garten, 1 Hof ꝛc.
Grundſt.-R.-E. 6495 *M.*
Beteil. an der Genoſſenſch.-Brennerei Wammen u. der Genoſſenſch.-Molkerei Strehlen. — Rote Oſtfrieſen. Veredelt. Landſchwein.

Gut Nr. 9. Beſitzer: Amtsrat Heinrich

Rohde auf Kurtwitz (Nr. 965). Insp.*: Müller in Dobergast.–1 Assist. Fl. 58 ha. — Grdst.-R.-E. 2511 M. Rübenbau und Saatzucht.

Freigut Nr. 3 u. 7. Fam.-Bes. üb. 100 J. Bes.: Verw. Frau Ida **Pilz**. Fl. 42 ha. — Grdst.-R.-E. 2063 M. Schles. Rotvieh.

19. Kreis Striegau.

Größe: 299,560 Quadrat-Kilometer. — Einwohner: 45096. — Landgemeinden: 57. — Gutsbezirke: 47. — Amtsbezirke: 23. — Stadt: Striegau mit 14095 Einwohnern. — Viehstand: 3846 Pferde, 17272 Stück Rindvieh, 4682 Schafe, 14548 Schweine, 2926 Ziegen. — Lage: im westlichen Teile des Regierungsbezirks Breslau, grenzend an den Regierungsbezirk Liegnitz; teilweise bergig. Der bedeutendste Berg ist der Streitberg, 349 Meter hoch. — Die Güter gehören zur Schweidnitz-Jauerschen Fürstentums-Landschaft mit Ausschluß der zur Breslau-Brieger Fürstentums-Landschaft gehörigen Güter Pitschen, Bockau, Ebersdorf und der zur Liegnitz-Wohlauer Fürstentums-Landschaft gehörigen Güter Panzkau und Simsdorf. — Bodenbeschaffenheit: ganz vorzüglich; der durchschnittliche Grundsteuer-Reinertrag beträgt pro Hektar Acker: 40,73 M, Wiesen: 37,21 M, Wald: 10,97 M. Von der Gesamtfläche sind: 241,80 qkm Acker, 16,57 qkm Wiesen, 24,30 qkm Wald. — Gewässer: die Weistritz, das Striegauer Wasser und die Polsnitz. — Eisenbahnen: die Bahn Liegnitz—Frankenstein mit den Stationen Groß Rosen, Striegau und Stanowitz; die Sekundärbahn Maltsch—Striegau—Bolkenhain mit den Stationen Lohnig, Gäbersdorf-Beckern, Järischau, Striegau, Striegau-Stadt und Gräben.

Fabriken landw. Maschinen in Gäbersdorf, Pläswitz u. Striegau; Chem. Fabrik Silesia u. Maschinenfabrik (Kulmitz) in Ida- u. Marienhütte (Laasan); Mehlmühlen in Gräben, Grunau, Körnitz, Laasan, Muhrau, Neuhof, Ossig, Sasterhausen, Stanowitz, Striegau u. Ullersdorf; Dampfsägewerke in Laasan u. Striegau; Zuckerfabriken in Gräben u. Gutschdorf; Brauereien in Damsdorf, Gäbersdorf, Lüssen, Pläswitz u. Striegau; Granitsteinbrüche in Striegau, Ober Streit, Gräben, Gutschdorf, Häslicht, Pilgramshain, Groß Rosen und Järischau; Malzfabriken in Striegau; Molkereigenossenschaft in Striegau und Metschkau; Schles. Chamotte- u. Tonwerke G. m. b. H. in Beckern. — Mit elektrischer Energie versorgen den Kreis zum größten Teil die Überlandzentrale Mittelschlesien G. m. b. H. in Striegau von der Talsperre bei Breitenhain aus und die Südostecke des Kreises mit 9 Ortschaften die Elektrizitätswerke Schlesien AG. in Breslau, Abt. Waldenburg.

Bildungsanstalten in Striegau: Realgymnasium, Lyzeum, landw. Winterschule und gewerbl. Fortbildungsschule; in den meisten Dörfern: ländl. Fortbildungsschulen.

Kreisstadt Striegau.

Landgericht: Schweidnitz. Amtsgericht: Striegau.

Landrat [F 25 u. 26c]: **Daubenthaler.**
Kreisobersekretär [F 25 u. 26d]: **Kaczynski.**
Versicherungsamt [F 25 u. 26f]: **Opitz,** Kreissekretär.
Kreiskasse: Oberrentmeister **Anders.**
Kreisausschuß [F 25 und 26b]: **Ertel,** Bürodirektor.
Kreisbank, Kreissparkasse und Kreiskommunalkasse [F 70]: Direktor **Frommhold.**
Kreisbaumeister [F 84]: **Geppert.**
Kreisarzt: Med.-Rat Dr. **Schroeder.**
Kreistierarzt [F 294]: **Scharfich,** Veter.-Rat.
Katasterdirektor [F 265]: **Schulz.**
Schulrat: **Tilgner.**
Finanzamt [F 351]: **Roeßler,** Steueramtm.
Gewerbeaufsichtsamt in Schweidnitz.
Kulturamt in Schweidnitz.
Hochbauamt in Schweidnitz.

I. Selbständige Gutsbezirke.

1616. Barzdorf, Rittg. ▯ mit Rustikalbesitz. P. T. F 15. E. Järischau (Kr. Striegau 2, Bhf 3 km; A. St. Barzdorf; E. eK. kK. Ag. Striegau 5 km.
Bes.: Wolfram Frhr. **von Richthofen'** sche Erben. Familienbesitz seit 1708.
Pächter: Manfred Frhr. von Richthofen, Lt. a. D.
Rentamt in Gäbersdorf (Nr. 1623).
Inspektor*: B. Scholz in Järischau. 2 Assistenten, 1 Forstaufseher.
Fläche 356,5 ha: 268,5 Acker, 13 Wiesen, 1 Weide, 0,5 Wasser, 59,5 Holz, 6 Gärten, 8 Hof 2c.
Grdst.-R.-E. 11700 ℳ. — Rübenbau.
Beteil. an der Zuckersiederei Gutschdorf u. d. Zuckerfabriken Dietzdorf-Maltsch.
Schwarzb. Niederungsvieh. Kaltblutzucht. — Rüben- u. starker Weizenbau.

1617. Damsdorf (Ober, Mittel u. Nieder), Rittg. ▯ P. T. A. Damsdorf (Kr. Striegau); F 39 (Schloß) u. 13 (Rentamt) Gäbersdf. (Kr. Striegau); E. Gr. Rosen 7 u. Gäbersdorf-Beckern 7 km; St. kK. Kuhnern; eK. Jenkau Ag. Striegau.
Bes.: Dr. phil. Günth. Frhr. **von Richthofen-Damsdorf** – Fam.-Bes. s. 1801. Bkk. Kreisbank Striegau u. Stadtbank Striegau.
Bevollmächt.: Rentmeister* Hartog, Hptm. a. D.
Insp.*: Jerichow. — 4 Assistenten.
Förster*: Major a. D. Weidlich. 1 Forstaufseher.
Fläche 826,6 ha: 601,8 Acker, 43,7 Wiesen, 41,7 Weide, 127,2 Holz, 1,7 Wasser, 10,5 Hof, Unland, Wege 2c.
Grundst.-R.-E. 31443 ℳ.
Brauerei (Pächter: Kuhnt F 24 Gäbersdorf). Dampf-Molkerei (Pächter: Tscherner. F 65 Gäbersdorf).
Anteil an Zuckersiederei Gutschdorf.
Schwarzb. Niederungsvieh. Vollblut-Merinostammherde.
Rüben- und Weizenbau.

1618. Diesdorf, Rittg. ▯ P. T. F. A. St. eK. Gäbersdorf (Kr. Striegau) 2 km; E. Gäbersdorf-Beckern 2 km; kK. Beckern; Ag. Striegau.
Bes.: Siegfr. Frhr. **v. Richthofen,** Landrat a. D. auf Gäbersdorf. (Seit 1882).
Rentamt in Gäbersdorf (Nr. 1623).
Insp.*: Leuchtmann in Gäbersdorf.
Fläche 83 ha: 75 Acker, 5 Wies., 3 Hof 2c.
Grdst.-R.-E. 3540 ℳ. — Rübenbau.

1619. Dromsdorf u. **Lohnig,** Majorat ▯ m. Rustikalbes. in Lederose. P. T. A. St. Dromsdorf; F 22 Gäbersdorf (Kr. Striegau); E. Lohnig 1,5 km; eK. Großbaudiß; kK. Kuhnern; Ag. Striegau 15 km.
Bes.: Gotth. Frhr. **v. Tschammer und Osten,** Maj. a. D. Landesält. zu Lohnig.
Vorbes. u. Vater des Majoratsherrn: Se. Exzellenz Conrad Freiherr von Tschammer u. Osten, Wirkl. Geh. Rat, Kgl. Kammerherr, Ehren-Generallandschaftsdirektor von Schlesien, zu Dromsdorf. † 6. Febr. 1926.
Insp.*: Wiedemann in Dromsdorf.
Walow.*: Müller in Dromsdorf.
Fläche 430 ha: 345 Acker, 23 Wiesen, 55 Holz, 7 Park, Garten, Hof 2c.
Grundst.-R.-E. 17212 ℳ.
Rindvieh: in Dromsdorf Orig. schwarzb. Oldenburger, in Lohnig Orig. rotb. Ostfriesen. — Stark. Zuckerrübenbau. Viel Weizen und Gerste.

1620. Eisdorf, Rittg. ▯ P. T. F 44. eK.

Ag. Striegau 4,5 km; E. Striegau 5, Gr Rosen 4 km; A. St. kK. Häslicht.
Besitzer: Se. Exz. Felix **von Damnitz**, General d. Kav. a. D.
Familienbesitz seit 1747.
Oberinsp*: Ernst Schleef. – 2 Assist.
Förster*: Häder.
Fläche 370,7 ha: 215,7 Acker, 17,5 Wiesen, 14 Weide, 117,6 Holz u. Wasser, 3 Wege, 2,9 Garten, Park, Hof ꝛc.
Grundst.-R.-E. 10197 *M.*
Milchviehhalt. (Ostfries.). Priv.-Hengststation (Orig. Oldenburger)
Zuckerrüben-, Flachs- und Weizenbau. Saatgutwirtschaft. Angeschl. an die Zuckerfabriken Gräben u. Gutschdorf.

1621. Eisendorf, Ritterg. ▯ m Rustikalbes. P. kK. Obermois (Bz. Breslau) 2,5 km; T. F 10 Gäbersdorf (Kr. Striegau); E. Obermois u. Lohnig je 3 km; A. St. Dromsdorf; eK. Großbaudiß; Ag. Striegau.
Besitzer: Dr. phil. Carl Georg **Schwarz**, Landesält., Fideikommißbes. (Nr. 1203), Oberleut. a. D. – Familienbes. s. 1862.
Inspektor: Höhne. 1 Assistent.
Fläche 328 ha: 266 Acker, 22 Wiesen, 30 Holz, 10 Park, Garten, Hof ꝛc.
Grundst.-R.-E. 12 150 *M.*
Gesellschafter d. Zuckerfabrik Maltsch a. O.
Oldenburger Rindvieh.
Zuckerrüben- u. Flachsbau.

1622. Fehebeutel, Ritterg. ▯ P. T. F 136. E. eK. kK. Ag. Striegau 3 km; A. St. Pilgramshain.
Bes.: Se. Exzellenz Felix **von Damnitz**, General d. Kav. a. D. auf Eisdorf.
Oberinspektor*: Schleef in Eisdorf.
Verwalter*: K. Heidrich.
Fläche 116 ha: 90 Acker, 11 Wiesen, 11 Holz, 2 Wege, 2 Hof ꝛc.
Grundst.-R.-E. 4338 *M.*
Zucht- u. Betriebsricht. wie bei Nr. 1620.

1623. Gäbersdorf, Ritterg. ▯ m. Vorw. **Louisenhof.** P. T. F 25 (Wirtschaftsamt) u. 49 (Schloß). A. St. eK. kK Gäbersdorf (Kr. Striegau); E. Gäbersdorf-Beckern; Ag. Striegau.
Bes.: Siegfried Frhr. **von Richthofen**, Landrat a. D., Major a. D.
Rentamt Gäbersdorf (F 81): Rentmeister* Stolzenburg.
Btk. Kreisbank Striegau.
Inspektor*: E. Leuchtmann.
2 Assist., 1 Rechngsf.
Fläche 600 ha: 492 Acker, 51 Wiesen, 36 Holz, 2 Wasser, 3 Park, 16 Hof ꝛc.
Grdst.-R.-E. 27570 *M.* — Beteil. an Zuckersiederei Gutschdorf. Rübenbau. Schwarzw. Niederungsvieh.

1624. Gutschdorf (Mittel u. Nieder), Ritterg. ▯ P. T. A. St. eK. Gutschdorf (Schles.); E. Groß Rosen 2 km, Wagenl. Weiche Gutschdorf; F 68 (Dom.). kK. Ag. Striegau.
Bes.: Ulrich Karl Sebastian Freiherr **von Richthofen**, Oberleut. a. D.
Vormund: Leopold Graf von der Schulenburg, Rittmstr. d. R. a. D. auf Bodendorf, Kr. Neuhaldensleben.
Pächt.: Ihre Durchl. Prinzessin Sieghard zu Schoenaich-Carolath, geb. Freiin von Richthofen.
Bevollm.: S. Durchl. Sieghard Prinz zu Schoenaich-Carolath.
Postschkk. Breslau 68250.
Inspektor*: Kurt Illner. – 2 Assist.
Fläche 528 ha: 368 Acker, 34 Wiesen u. Weide, 102 Holz (nicht verpachtet), 6 Park, 1 Garten, 17 Hof ꝛc.
Grdst.-R.-E. 17422 *M.* — Beteil. an der Zuckersiederei Gutschdorf.

1625. Häslicht, Ritterg. ▯ P. T. E (Pers.). eK. Groß Rosen 3,5 km; A. St. kK. Häslicht; E Bohrauseifersdorf 2 km; F 44 a. Ag. Striegau 6 km.
Besitzer: Felix **von Damnitz**, General d. Kav. z. D., Exz. auf Eisdorf.
Oberinsp.*: Schleef in Eisdorf.
Inspekt.*: J. Hoffmann. – 1 Assist.
Fläche 302,5 ha: 194,5 Acker, 22 Wiesen, 81,5 Holz, 2 Wege, 2,5 Hof ꝛc.
Grundst.-R.-E. 8697 *M.*
Schweinezucht. Sonst wie bei Nr. 1467.

1626. Halbendorf, Rittg. ▯ P. T. F 225. E. Ag. eK. kK. Striegau 4 km; E. Gräben 2 km; A. St. Thomaswaldau.
Bes.: Wilh. **Krause**, Major d. R. a. D.
Fläche 232 ha: 204,9 Acker, 14,1 Wiesen, 9 Holz, 4 Park, Gärten, Hof ꝛc.
Grundst.-R.-E. 7776 *M.*
Rotb. Ostfriesen. Pferdezucht.

1627. Hulm, Rittergut. ▯ P. T. F 6. Buchwald (Kr. Neumarkt) 3,5 km; E. Buchwald-Ellguth 4 km; A. Körnitz; St. Hulm; eK. Koiskau; kK. Obsendorf; Ag. Striegau.
Besitzerin: Frau Dora **Moenting.** (Seit 1893) Postschkk. Breslau 9867.
Fläche 197,5 ha: 177 Acker, 13,5 Wie-

sen, 0,75 Wasser, 2,25 Holz, 2,8 Park und Gärten, 1,2 Hof ꝛc.
Grdst.-R.-E. 8313 *M.* — Motorpflug. Schwarzb. Ostfriesen. Schweinezucht. Saatgutwirtschaft. Vermehrung von Elitesaaten.

1628. Järischau, Ritterg. □ m. Rustikalbes. P. T. F 15. E. A. St. kK. Järischau (Kr. Strieg.); eK. Ag. Strieg.
Besitzer: Wolfram Frhr. **von Richthofen**'sche Erben.
Pächter: Manfred Frhr. von Richthofen in Barzdorf.
Inspektor*: B. Scholz.
Rentamt in Gäbersdorf (Nr. 1623).
Fläche 222,5 ha: 208 Acker, 8 Wiesen, 3 Park u. Garten, 3,5 Hof ꝛc.
Grdst.-R.-E. 7000 *M.* — Mastvieh. Granitsteinbruch (Pächter Ilgner).

1629. Körnitz, Ritterg. □ (Vorw. s. Gut 13 u. 20 **Ndr. Mois** Nr. 880). P. T. F 8. E. kK. Ober Mois (Bz. Breslau) 2 km; eK. Großbaudiß; A. Körnitz; St. Hulm; Ag. Striegau.
Bes.: C. P. **v. Nachrich** a. Puschk. (Nr. 87).
Pächter: Ministerialrat a. D. Dr. Neide in Nieder Mois (Nr. 880).
Inspektor*: Klose.
Fläche 167 ha: 145 Acker, 11 Wiesen, 6 Holz, 5 Hof ꝛc.
Grdst.-R.-E. 7106 *M.*

1630. Kohlhöhe, Ritterg. □ m. Vorw. **Sanderhof.** P. T. F 288. E. Ag. Striegau 5 km; A. St. eK. Gutschdorf 2 km; E. Großrosen 4 km, Oberstreit (nur Wagenl.) 2 km; kK. Lüssen.
Besitzer: Ulrich Frhr. **von Richthofen-Pohlwitz** auf Kl. Wandriß (Nr. 2961).
Direktor: Püschel.
Rentamt s. Nr. 2961.
1 Inspektor*, 3 Assist., 1 Förster*.
Fläche 683,7 ha: 445,7 Acker, 30 Wiesen, 200 Holz, 8 Hof, Wege ꝛc.
Grundst.-R.-E. 15 288 *M.*
Beteil. an Zuckerfabrik Gutschdorf.
Eigener Motor- und Dampfpflug.

1631. Kuhnern, Ritterg. □ m. Vorwerk **Eichberg** u. Rustikalbes. P. T. A. St. kK. Kuhnern; F 7 Gäbersdorf (Kr. Striegau); E. Gäbersdorf-Beckern 4 km; eK. Jenkau; Ag. Striegau.
Besitzer: Carl Frhr. **von Richthofen,** Dr. jur., Landrat a. D., Major d. R. a. D. Postscheckkonto Breslau 10183.
Rentmstr.*: Gottschling. — 2 Assist.
Fläche 482 ha: 430 Acker, 15 Wiesen, 4 Weide, 18 Holz, 1 Wasser, 5 Park u. Gärten, 9 Hof ꝛc.
Grdst.-R.-E. 21 523 *M.* — Beteil. an Zuckersied. Gutschdorf. — Ostfriesenz.

1632. Laasan, Majoratsgut □ m. Forsth. **Beatenwald.** P. T. A. St. Laasan (Kr. Striegau); F 34. E. Saarau (Kr. Schweidnitz) 2 km; eK. Peterwitz; kK. Puschkau; Ag. Striegau. (Zum Majorat gehören noch Nr. 1379, 1381 u. 1389).
Bes.: Richard Graf **von Pfeil-Burghauß,** Reg.-Referendar a. D., Oberlt. a. D., fr. erbl. Mitgl. d. ehem. HH.
Förster*: Brand in Beatenwald.
Pächter: Gustav Käthner, Oberamtm.
Insp.*: Adolf Unverricht. — 1 Assist.
Fläche 484 ha: 236 Acker, 70 Wiesen, 171 Holz, 2 Park, Gärten, 5 Hof ꝛc.
Grdst.-R.-E. 12 753 *M.* — Molkerei. Schwarzbunte Ostfriesenherde. Getreide-, Rüben- u. Flachsbau.

1633. Lederose, Ritterg. □ P. T. A. St. Tromsdorf 0,5 km; F 4 Gäbersdorf (Kr. Strieg.); E. Lohnig 1,5 km; eK. Jenkau; kK. Kuhnern; Ag. Striegau.
Bes.: **von Koschembahr**'sche **Familienstiftung.** Familienbesitz seit 1812.
Kurator u. Pächter: Benno von Koschembahr, Kapitänltn. z. See a. D. Mitbes. von Türpitz (Nr. 1565).
Inspektor: Huhnd.
Fläche 213,5 ha: 192 Acker, 12,3 Wiesen, 2 Weide, 1,7 Wasser, 0,5 Holz, 4 Park 0,5 Gärten, 0,5 Hof ꝛc.
Grdst.-R.-E. 8728 *M.*
Merinofleischschafherde. — Rübenbau.

1634. Neuhof, Majorat □ (daz. Nr. 840) m. Rustikalgütern Nr. 2, 3 u. 12. P. T. St. Neuhof (Kr. Striegau); F 3. E. Ingramsdorf 6 km; A. kK. Ossig; eK. Metschkau; Ag. Striegau.
Bes.: Alfred **v. Wietersheim,** Referendar a. D. u. Rittmstr. a. D. (S. a. Nr. 840 und 3064/7).
Rentmeister*: Pohl.
Inspektor*: Heymann.
1 Assistent, 1 Förster*, 1 Ziegelmstr.*
Fläche 579,2 ha: 377,2 Acker, 37,6 Wiesen, 8,8 Weide, 6,8 Wasser, 125,9 Holz, 13 Garten, 9,9 Hof ꝛc.
Grdst.-R.-E. 23 212 *M.*
Ziegelei Guckelhaus. (Ziegelmstr. Fiebich).

Schwarzb. Ostfriesen (Herdb.). Schweinemast. — Saatgutwirtschaft. Rüben-, Weizen- und Flachsbau.

1635. Amt Oelse (Ober u. Nieder Oelse, Teichau u. Ullersdorf, Rittergüter). P. T. A. St. eK. kK. Oelse; E. Freiburg u. Striegau je 6 km; Ag. Striegau; F 167 Freiburg (Schl.)

Besitzer: **vorm. Kgl. Hausfideikommiß.**
Amtsrentmstr.*: Jochinke, Amtsv.
Rentamt: Postschk. Brsl. 20885.
In Parzellen verpachtet: 607 ha.
Pächter des von Ober Oelse abgezweigt. Restgutes (120,9 ha: 106,2 Acker, 9,9 Wiesen, 1,4 Holz, 3,4 Hof ꝛc.): Kgl. Oberamtm. Friedr. Frhr. v. Seherr-Thoß auf Schollwitz (Nr. 2066).
Inspektor*: W. Bauch.
Grundst.-R.-E. 21 798 *M.*
Schweinezucht. — Milchwirtschaft.

1636. Panzkau, Ritterg. ▯ (Anteil der Fideikommißherrschaft Borne (Nr. 858/9). P. T. F 13. E. Obermois (Bez. Breslau) 3 km; A. Körnitz; St. Hulm; eK. Koiskau; kK. Obsendorf; Ag. Striegau.

Bes.: minderj. Carl-Friedrich Graf **von Carmer** in Zieserwitz (Nr. 845). Fideikommiß seit 1801.
Güterdirektor: Horst von Tettenborn, Lt. a. D. (Bes. d. Erbscholtisei Domnitz (Nr. 2024.).
Rentmeister*: Ernst Bosse.
Inspektor*: Schücke. — 1 Gärtner*.
Fläche 224 ha: 196 Acker, 13 Wiesen, 12 Holz, 3 Park, Garten, Hof ꝛc.
Grdst.-R.-E. 9276 *M.* — Silbergraue Holländ. Rindviehherde. Zucht schwerer Pferde. Weidebetrieb.
Rübenbau. Gründüngung.

1637. Pilgramshain, Ritterg. ▯ m. Rustikalbes. P. T. F 13 (Wirtschaftsamt) u 31 (Schloß). eK. kK. Ag. Striegau 3,5 km; E. Striegau 5,5, Gräben (Fracht) 3 km; A. St. Pilgramshain.

Besitzer: Dr. jur. Joachim **von Jeetze,** Oberlt. d. R. a. D., Amtsvorsteher.
Bkk. Kreisbank Striegau Kto 23 u. 214, Schles. Bankverein in Breslau.
Inspektor*: Herm. Martin.
Revierförster*: Albin Zetzmann.
Fläche 388,4 ha: 282,1 Acker, 16,4 Wiesen, 7 Weide, 69,6 Holz, 5,9 Park u. Gärten, 7,4 Unland, Hof ꝛc.
Grundst.-R.-E. 12070 *M.*
Schwarzb. Niederungsvieh. Schweinez. Rüben- und Flachsbau.

1638. Pitschen, ▯ Majorat (seit 1726) m. Rustikalbes. P. T. F 32. E. kK. Ingramsdorf 4, Bhf. 5 km; A. Bockau; St. Ebersdorf; eK. Conradswaldau; Ag. Striegau.

Bes.: Heinr. Gottfr. Graf **von Matuschka** Frhr. v. Toppolczan u. Spaetgen, Major a. D. (S. auch Nr. 3955).
Oberinsp.*: Carl Forner. — 1 Assist. 1 Rentmeister*, 1 Gärtner*.
Förster*: Rösler.
Fläche 369 ha: 242 Acker, 22 Wiesen, 91 Holz, 14 Park, Gärten u. Hof ꝛc.
Grdst.-R.-E. 9908 *M.* - Dampfmolkerei (Pächter: Paul Tscherner, F 33 Ingramsdorf.)
Ambifabrikation. — Schwarzb. u. rotb. Ostfries. Stammh., Bullen- u. Zugochsenverkauf. Deutsch. Edelschwein, Stammherde. Belgieraufzucht.

⊙1639. Pläswitz m. Bw. **Johnsdorf,** den Rustikalgütern Nr. 7, 8, 11 Pläswitz und Nr. 41 Peicherwitz (Kr. Neumarkt), Majorat. ▯ P. kK. Peicherwitz 2 km; T. F 26 (Schloß) u. 59 (Wirtschaftsamt) Gäbersdorf (Kr. Striegau); A. St. Pläswitz; E. Gäbersdorf-Beckern u. Lohnig je 4 km; eK. Metschkau; Ag. Striegau.

Besitzer: Erich Frhr. **v. Buddenbrock,** Referendar a. D., Rittmeister d. R. d. ehemal. Leibkürassier-Regts. Nr. 1 a. D. Familienbesitz seit 1773.
Bevollm.: Inspektor* Koch. 2 Assist. 1 Förster u. Chauffeur*. 1 Gärtner*.
Fläche 558 ha: 456 Acker, 33,25 Wiesen, 6,75 Gärten, 58,5 Holz, 3,5 Hof ꝛc.
Grdst.-R.-E. 18892 *M.* — Elektr. Licht- u. Kraftanlage. Beteil. an Molkerei Metschkau u. Zuckerfabrik Maltsch.
Pferdezucht: engl. Vollblut. Rindviehz.: rotb. Ostfriesen. — Rüben- u. Weizenb.

1640. Riegel, Rittg. ▯ m. Rustikalgrdst. Riegel Nr. 4, 5 u. 8 und **Schützendorf** Nr. 32. P. F 7 Buchwald (Kr. Neumarkt) 7 km; T. Dambritsch (Kr. Neumarkt) 2,5 km; E. Buchwald-Ellguth 5 km; A. Körnitz; St. Hulm; eK. Koiskau; kK. Obsendorf; Ag. Striegau.

Besitzer: Heinr. **Treusch von Buttlar-Brandenfels** auf Simsdorf. — 1 Insp.
Fläche 151,4 ha: 144 Acker, 8 Wiesen,

1 Weide, 1 Wass., 3,4 Holz, 1 Park, 1 Garten, 2 Hof ꝛc. — Grdst.-R.-E. 6165 *M.*

1641. Rosen (Gr. u. Kl.) Fideik.□ mit Vorw. **Ober Rosen.** P. T. F 4 (Bes. u. Buchs.), 30 (Insp.). E. A. St. eK. kK. Großrosen; Ag. Striegau.

Besitzer: Georg Frhr. **v. Richthofen,** Landrat a. D. auf Klein Rosen. Familienbesitz seit 1732 u. 1736. Fideikommiß seit 1889. Postschkt. Breslau 34933.

Inspektor: Hartwig. — 2 Assist.

Fläche 555 ha: 434 Acker, 31 Wiesen 14 Weide, 0,5 Wasser, 51 Holz, 9 Park u. Garten, 15,5 Hof ꝛc. 42 ha in Teilstücken verpachtet.

Grdst.-R.-E. 17 463 *M.*

Rotb. Ostfriesen. Merinofleischschafe.

Beteil. an Zuckersiederei Gutschdorf.

1642. Saßerhausen, Ritterg.□ m. Rustikalbes. P. Laasan (Kr. Striegau) 4 km; T. F 11. E. Saarau (Kr. Schweidnitz) 6 km; A. kK. Bertholdsdorf; St. Rauske; eK. Conradswaldau; Ag. Striegau.

Bes.: **v. Kulmiz'**sche Erben.

Pächter: Gerhard von Kulmiz, Lt. d. R. im ehem. Ul.-Reg. 2 a. D. Postschkt. Brsl. 58376 (Wirtschaftsamt). 1 Verwalter, 1 Rechnungsführer.

Fläche 200 ha: 145 Acker, 16 Wiesen, 4,5 Wasser, 30,5 Holz, 0,9 Gärten, 3,6 Hof ꝛc. — Grdst.-R.-E. 7237 *M.*

Mahlmühle m. Wasserbetr. u. elektr. Kraft. (Pächt. Saaraner Mühlenwerke GmbH. F 18 Saarau).

Schwarzb. Niederungsvieh. Viehkoppel. Milchwirtschaft. — Rüben- u. Flachsbau.

1643. Simsdorf, Rittg.□ P. F 7 Buchwald (Kr. Neumarkt) 6 km; T. Dambritsch (Kr. Neumarkt) 3 km; E. Buchwald-Ellguth 4, Maltsch 10 km; A. Körnitz; St. Hulm; eK. Blumerode; kK. Obsendorf; Ag. Striegau.

Besitzer: Heinr. **Treusch von Buttlar-Brandenfels,** Rittmstr. a. D. d. ehem. Leibkür.-Regts. — 1 Assistent.

Fläche 137 ha: 123 Acker, 6 Wiesen, 0,25 Wasser, 4 Holz, 1,75 Park u. Garten, 2 Hof ꝛc. — Grdst.-R.-E. 5532 *M.*

1644. Stanowitz (Nieder u. Ober), Rittg.□ P. T. E. A. St. Stanowitz (Kr. Striegau); F 64 (Schloß) u. 60 (Wirtschaftsamt). eK. kK. Ag. Striegau.

Bes.: verw. Elfr. Freifr. **von Richthofen,** geb. v. Bülow. Familienbesitz s. 1856. Konto b. d. Kreisbank in Striegau.

Insp.*: Carl Rothmund, Ober St. 1 Assistent, 1 Gutssekretärin.

Fl. 400 ha: 359 Acker, 26 Wiesen, 7 Holz, 2 Park, 2 Garten, 4 Wasser, Hof ꝛc. Grdst.-R.-E. 14046 *M.* — Wassermühle. Elektr. Licht- u. Kraftanl. Wassermühle. Beteil. an Zuckersiederei Gutschdorf. Schwarzb. Ostfriesenherde, Zuchtbullen z. Verkauf. Schweinemast. Getreide- u. Rübenbau.

1645. Streit (Ndr.), Rittg.□ P. T. F 63. E. eK. kK. Ag. Striegau 3,5 km; E (Ladestelle). A. St. Oberstreit 0,5 km.

Bes.: Frida vw. Freifrau **von Richthofen,** geb. von Geyso, zu Brechelshof, Kr. Jauer. Familienbesitz seit 1856.

Inspektor*: Vogt. — 1 Assistent.

Fläche 216,8 ha: 192,6 Acker, 14,3 Wiesen, 4,7 Holz, 1,6 Weide, 0,7 Wass., 2,9 Hof ꝛc.

Grundst.-R.-E. 8009 *M.*

1646. Streit (Ober), Ritterg.□ P. T. F 63. E. eK. kK. Ag. Striegau 4,5 km; E (Güterhaltest.). A. St. Oberstreit.

Besitzer: Volko **von Oheimb,** Rittmstr. a. D. auf Pohlschildern (Nr. 2933).

Pächterin: Frida verw. Freifrau v. Richthofen, gb. v. Geyso, zu Brechelshof, Kr. Jauer.

Inspektor*: Vogt in Niederstreit.

Forstverwaltg.: Hegemstr.* Gringmuth in Pohlschildern.

Forstaufs.*: G. Scholz in Oberstreit.

Fläche 261 ha: 183 Acker, 18 Wiesen, 31 Holz, 14 Gräser., 10 Unland, 5 Hof ꝛc.

Grdst.-R.-E. 8344 *M.* — Elektr. Anlage. Granitsteinbruch mit Schleiferei, Polier-Anstalt und Diamantsäge, Pächter: Verein. Schles. Granitwerke i. Brsl. 13.

1647. Taubnitz, Rittg.□ P. T. F 41. A. St. eK. Gäbersdorf (Kr. Striegau) 3 km; E. Gäbersdorf-Beckern 3 km; kK. Beckern; Ag. Striegau 9,5 km.

Bes.: Siegfr. Frhr. **von Richthofen,** Landrat a. D. auf Gäbersdorf (Seit 1882). Rentamt in Gäbersdorf (Nr. 1623).

Insp.*: Leuchtmann, Gäbersdorf.

Fläche 89 ha: 78 Acker, 6 Wiesen, 1 Holz, 4 Hof ꝛc.

Grdst.-R.-E. 3723 *M.* — Rübenbau.

1648. Thomaswaldau, Rittg.□ m. Rustikalbes. P. T. F 176. eK. kK. Ag. Striegau 3,5 km; E. Gräben 2 km; A. St. Thomaswaldau.

Beſ.: Ulrich Frhr. **von Richthofen** auf Ob. Faulbrück (Nr. 1280). Familienbeſitz ſeit 1872.
Rentamt in Gäbersdorf (Nr. 1623).
Inſpektor*: Otto Genieſer.
Fläche 268 ha: 251 Acker, 8 Wieſen, 1 Holz, 4 Weide, 4 Garten, Hof ꝛc. 20 ha in Parzellen verpachtet.
Grdſt.-R.-E. 9345 *M.* — Beteil. an Zuckerſiederei Gutſchdorf u. Molkerei Striegau. Milchvieh: Schwarzb. Oſtfrieſen, Aufzucht von Zugochſen. Edelſchwein × Landſchwein, Ferkelverkauf. Zuckerrüben-, Saatgutvermehrungs- u. Flachsbau. – Anerkannte Lehrſtelle der Landw.-Kammer.

1649. Tſchinſchwitz, Ritterg. ▯ P. T. A. Damsdorf (Kr. Striegau) 2 km; F 33 Gäbersdorf (Kr. Striegau); E. Lohnig 6 km; St. kK. Kuhnern; eK. Gränowitz; Ag. Striegau.
Beſitzer: Dr. phil. Günther Frhr. **von Richthofen-Damsdorf** auf Damsdorf. Bevollm. u. Oberleit. ſ. bei Nr. 1617.
Inſpektor*: Becker.
Fläche 127,7 ha: 117,7 Acker, 5,5 Wieſen 3 Holz, Park, Garten, 1,5 Hof ꝛc.
Grdſt.-R.-E. 5655 *M.* — Rübenbau. Rotb. Oſtfrieſen. Vollblut-Merinoſchafe.

Herrſchaften Muhrau ▯ und Rauske ▯,

beſtehend aus den Gütern Nr. 1650/57 (u. Nr. 1383 u. 1397 Kr. Schweidnitz).

Beſitzer von Nr. 1650/1 und 1657: Oberlt. a. D. Kurt **von Wietersheim** auf Rauske (Nr. 1657).
Pächterin der Nr. 1650/1 u. 1657: Freifrau M. Th. **v. Buddenbrock**, verw. v. Wietersheim, geb. v. Colmar in Pläswitz (Nr. 1639).
Beſitzer von Nr. 1652/56: Hans-Chriſtoph **von Wietersheim,** Leutn. a. D. im ehem. 1. Garde-Ul.-Reg. auf Schloß Muhrau. F 77 Striegau. Konto bei der Kreisbank Striegau.
Bevollm: Güterdirektor Arthur Schmidt in Niklasdorf. Rentamt in Niklasdorf. F 4 Järiſchau. Die Güter ſind durch Fernſpr. verbunden.
Auf ſämtlichen Gütern Stammherden des Verbandes Schleſ. Rindviehzüchtervereinigungen. – Starker Rübenbau. Angeſchl. an die Zuckerfabrik Puſchkau. Saatgutwirtſchaften. — 2 Kemnaſche Dampfpflugſätze.
Geſamtfläche 2678 ha. — Geſamt-Grdſt.-Reinertrag 86 735 *M.*

1650. Bertholdsdorf, Ritterg. m. Ruſtikalbeſitz i. Bertholdsdorf Nr. 3, 5, 9, 11 u. Wieſen in Stanowitz u. Pitſchen. P. Metſchkau (Kr. Striegau) 3 km; A. St. kK. Bertholdsdorf; E. Saarau 10, Gäbersdorf-Beckern 6 km; T. F 35, eK. Gäbersdorf (Kr. Striegau); Ag. Striegau.
Inſpektor*: Arno Hennig. — 1 Aſſiſt.
Fläche 252 ha: 203 Acker, 29 Wieſen, 19 Holz, 1 Hof. — Grdſt.-R.-E. 7000 *M.*
Schwarzbunte Oſtfrieſenherdbuchherde. Schweinezucht. Fohlenzucht. Weizen- u. Rübenbau. Saatgutwirtſchaft.

1651. Förſtchen, Ritterg. P. T. F. A. St. eK. Gäbersdorf (Kr. Striegau) 4 km; E. Saarau 12 u. Gäbersdorf-Beckern 4 km; kK. Kuhnern; Ag. Striegau.
Inſp.*: Hennig in Bertholdsdorf.
Fl. 173 ha: 136 Acker, 12 Holz, 9 Wieſe, 15 Weide, 1 Hof ꝛc.
Grdſt.-R.-E. 6200 *M.*
Gaſtwirtſchaft (Pächter: Graumann). Zucht u. Betrieb wie bei Nr. 1650.

1652. Grunau, Ritterg. P. F 254. Ag. Striegau 7 km; T. Muhrau 3 km; E. Järiſchau 3 u. Königszelt 5 km; A. St. Niklasdorf; eK. kK. Puſchkau.
Inſp.: Schnitzler in Muhrau.
Wirtſchafter*: Finke.
Förſter*: Thaler.
Fl. 110 ha: 85 Acker, 10 Wieſ., 13 Holz, 2 Hof ꝛc. — Grdſt.-R.-E. 3900 *M.*
Waſſermühle (Pächt.: R. Kunzendorff).

1653. Haidau, Lehngut Nr. 5. P. T. F. E. St. eK. kK. Ag. Striegau 1,9 km; A. Haidau.
Inſp.: Schnitzler in Muhrau.
Pächter: Roſenberger (11 ha).
Fl. 93 ha. — Grdſt.-R.-E. 2374 *M.*
Molkerei (Pächter: Roſenberger).

1654. Muhrau, Ritterg. m. Wagnerwirtſch. (Pächter Paul Förſter). P. T. F 19. E. kK. Ag. Striegau 3,5 km; A. St. Niklasdorf; eK. Puſchkau.
Rechnungsführer: Beckmann.

Inſp.: Rob. Schnitzler. — 1 Aſſiſt. Fl. 297 ha: 238 Acker, 27 Wieſen, 24 Holz, 8 Hof ꝛc. — Grdſt.-R.-E. 9700 M.

1655. Niklasdorf, Ritterg. P. T. eK. Puſchkau 3,6 km; E. Saarau 5 u. Järiſchau 4 km; A. St. Niklasdorf; F 4. kK. Järiſchau; Ag. Striegau.
Rentmeiſter: Jatzka. — 1 Inſp.
Fläche 351 ha: 209 Acker, 2 Wieſen, 136 Holz, 4 Hof ꝛc. — Grdſt.-R.-E. 7800 M.

1656. Preilsdorf, Ritterg. m. Ruſtikalbeſ. P. T. F. eK. Puſchkau 1,6 km; E. Saarau u. Järiſchau je 5 km; A. St. Niklasdf.; kK. Järiſchau; Ag. Striegau.
Wird von Niklasdorf aus bewirtſchaftet

1 Wirtſchafter.
Fl. 292 ha: 228 Acker, 57 Wieſen, 5 Holz, 1 Hof ꝛc. — Grdſt.-R.-E. 11700 M.

1657. Rauske, Ritterg. P. T. F 8. E. Järiſchau (Kr. Striegau) 3,5 km; E. (Perſ.) auch Striegau 9, Saarau 7 km; A. Bertholdsdorf; St. kK. Rauske; eK. Gäbersdf.; Ag. Striegau.
Inſpektor*: Oswin Kahl. — 1 Aſſiſt.
Fläche 280 ha: 250 Acker, 11 Wieſen, 2 Holz, 1 Garten, 16 Tongr., Hof ꝛc.
Grundſt.-R.-E. 10 100 M.
Tongruben (verp. an Verein. Schamottefabriken vorm. C. Kulmiz in Saarau).
Schleſ. rotb. Niederungsvieh (Herdb.).
Zuckerrübenbau.

II. Güter innerhalb der Gemeinde- u. Gutsbezirke.

1658. Barzdorf. P. E. Järiſchau (Kr. Striegau) 3 km; E. Ag. eK. Striegau 6, Bhf. 4½ km; F. A. St. Barzdorf (Kr. Striegau) kK. Lüſſen.

Gut. Beſ.: Oskar **Riesner.**
Fl. 20,3 ha. — Grdſt.-R.-E. 684 M.

1659. Beckern. P. T. F 18 (Gaſth.). eK. Gäbersdorf (Kr. Striegau) 1 km; E. Gäbersdorf-Beckern 1 km; A. St. Kuhnern; F. kK. Beckern; Ag. Strieg.

Gut Nr. 8/9. Beſ.: Georg **Schnabel.** F 27 Gäbersdorf (Kr. Striegau).
Fl. 77,2 ha. — Grdſt.-R.-E. 3277 M.

Gut Nr. 10. Beſ.: Alfons **Casper,** Gem.-Vorſt. F 2 Gäbersdorf (Kr. Striegau).
Poſtſchkt. Breslau 48698.
Bkt. Kreisbank Striegau.
Wirtſchafter*: Wilh. Symalla.
Fl. 73 ha. — Grdſt.-R.-E. 2845 M.
Beteil. an der Zuckerfabrik Maltſch-Dietzdorf. — Blautongruben. — Eig. Anſchlußgleiſe. Lokomotivbetrieb. Benzmotor. Stock-Motorpflug.
Stammh. d. ſchwarzb. Niederungsviehes (Herdb.). — Weizen- u. Rübenbau.

Gut Nr. 12/13. Beſ.: Alwin **Glaubitz.** F 55 Gäbersdorf (Kr. Striegau).
Fl. 72 ha. — Grdſt.-R.-E. 2721 M.

Gut Nr. 23. Beſ.: The **Henckel von Donnersmarck** - Beuthen Estates Limited London, Karluszowice (Tarnowskie Góry) und Breslau, Gartenſtraße 15/17. F Ring 604.
Pächter: Edwin Graf Henckel von Donnersmarck a. Nakło (Nr. 4578).
Bevollm.: Inſpektor Brzitwa in Romolkwitz (Nr. 820).

Wirtſchafter: Anders.
Fläche 62 ha. — Grdſt.-R.-E. 2630 M.
Tongruben (Betriebsf.: Grubenſteiger Pikos in Beckern).

Erbſcholtiſei. Beſ.: Alois **Casper.** Familienbeſitz ſeit über 100 Jahren.
Fl. 58 ha. — Grdſt.-R.-E. 2410 M.
Tongruben. — Rindviehzucht: rotb. Oſtfrieſen. — Rübenbau.

Gut Nr. 2. Beſ.: Alfons **Heutſchel.** F 74 Gäbersdorf (Kr. Striegau).
Fl. 49,5 ha. — Grdſt.-R.-E. 2196 M.

Gut Nr. 3. Beſ.: Gutsbeſ. Wolfgang **Stirl** i. Beckern u. Sanitätsrat Dr. **Stirl** in Berlin W 62, Kurfürſtenſtr. 131.
Bevollm.: Wolfgang Stirl. F 28 Gäbersdorf (Kr. Striegau).
Poſtſchkt. Breslau 79048. Bkt. Diskontoges. Striegau u. Kreisbank Strieg.
Fl. 48,5 ha. — Grdſt.-R.-E. 2156 M.
Anerk. Stammherde des ſchwarzb. Niederungsviehes. Anerk. Stammherde des deutſch. Edelſchweines. — Rübenbau u. Verkauf anerk. Pflanzkartoffeln.

1660. Bertholdsdorf. P. T. Metſchkau (Kr. Striegau) 3-4 km; E. Saarau 9—10, Gäbersdf.-Beckern 3—6 km; F. A. kK. Bertholdsdorf (Kr. Striegau); St. Rauske; eK. Gäbersdorf; Ag. Striegau.

Gut ▯ Nr. 2, 14, 15, 16 (u. Pitſchen 33, 39, 44, 51, 57, 59).
Beſ.: Carl **Jungnitz,** Oberlt. d. L. a. D. F 12 Gäbersdorf (Kr. Striegau).
Fl. 182 ha. — Grdſt.-R.-E. 8366 M.
Schwarzb. Oſtfrieſen.

Gut ▯ Nr. 3, 5, 9, 11 (u. Pitſchen 47).

Beſ.: Kurt **v. Wietersheim** auf Rauske. Verwaltung ſ. bei Nr. 1650—1657.
Pächter: Kahl (Nr. 3 teilw.), Exner, (Nr. 11 teilw.), Fende (Nr. 9 teilw.).
Fl. 102 ha. — Grdſt.-R.-E. 5653 *M.*

Freigut Nr. 6, 7, 8, 29 (u. Oſſig 102, 142, 153). Beſ.: Georg **Wiesner,** Oberlt. d. R. a. D. Fam.-Beſ. ſeit 1400. F 72 Gäbersdorf (Kr. Striegau). Bkk. Kreisbank Striegau.
Fl. 96 ha. — Grdſt.-R.-E. 4374 *M.* Schwarzbunte Oſtfrieſen.

Gut Nr. 4, 10 (u. Pitſchen 63). Beſ.: Alfons **Sauer,** Lt. d. R. a. D. F 75 Gäbersdorf (Kr. Striegau). Konto 518 Kreisgirokaſſe Striegau.
Fl. 45,49 ha. — Grdſt.-R.-E. 2086 *M.* Schwarzb. Niederungsvieh.

Gut Nr. 13 (u. Oſſig 144). Beſ.: Paul **König.**
Fl. 34,54 ha. — Grdſt.-R.-E. 1619 *M.*

1661. Bockau. P. T. F. A. kK. Bockau (Schleſ.); E. Ingramsdorf 2,5 km; St. Ebersdorf; eK. Domanze; Ag. Striegau. Poſtautomnibus Metſchkau—Neuhof—Bockau—Ingramsdorf tägl. 2 mal, Metſchkau—Striegau 1 mal Donnerstags.

Erbſcholtiſei Nr. 1 m. Gut Nr. 2 u. 16. Beſitzer: Carl **Springer,** Lt. d. L. a. D. Familienbeſitz ſeit 1839. F 39 Ingramsdorf. — 1 Inſp. Poſtſchkk. Breslau 54111.
Fl. 219,9 ha: 162 Acker, 27 Wieſen, 28 Holz, 2,9 Hof ꝛc. 14,5 ha in Teilſtücken verpacht.
Grundſt.-R.-E. 6417 *M.*
Beteil. an d. Dampfpfluggenoſſ. Neuhof. Elektr. Licht- und Kraftanlage. Schwarzb. Niederungsvieh.

Lehngut Nr. 22. Beſ.: Linus **Franz.** F 28 Ingramsdorf.
Fl. 88,3 ha — Grdſt.-R.-E. 3487 *M.* Rotb. Oſtfrieſen. — Eigene Jagd.

Gut Nr. 5. Beſ.: Guſtav **Scholz.** F 12 Ingramsdorf.
Fl. 68 ha. — Grdſt.-R.-E. 2046 *M.*

Gut Nr. 27. Beſ.: Joſef **Glaubitz.**
Fl. 55 ha. — Grdſt.-R.-E. 1794 *M.*

Gut Nr. 23. Beſ.: Georg **Stumpe.** F 29 Ingramsdorf.
Fl. 53 ha. — Grdſt.-R.-E. 1775 *M.* Reine ſchwarzb. Oſtfrieſen. Zuckerrüben- u. Weizenbau.

Gut Nr. 42. Beſ.: Fritz **Scholz.**
Fl. 29,6 ha. — Grdſt.-R.-E. 1308 *M.*

Gut Nr. 30. Beſ.: Franz **Thamm.** F 58 Ingramsdorf.
Fl. 36,6 ha. — Grdſt.-R.-E. 1209 *M.*

Gut Nr. 78. Beſ.: Alfons **Hoffmann.** F 45 Ingramsdorf.
Fl. 33,7 ha — Grdſt.-R.-E. 1209 *M.*

Gut Nr. 35. Beſ.: Berthold **Schnabel.**
Fl. 35,3 ha. — Grdſt.-R.-E. 1191 *M.*

Gut Nr. 77. Beſ.: Alois **Tilgner.**
Fl. 33,7 ha. — Grdſt.-R.-E. 1188 *M.*

Gut Nr. 36. Beſ.: **Pfarrwidemuth.**
Fl. 30,2 ha. — Grdſt.-R.-E. 1086 *M.*

Gut Nr. 25. Beſ.: Karl **Thamm.**
Fl. 35,1 ha. — Grdſt.-R.-E. 1014 *M.*

Gut Nr. 40. Beſ.: Karl **Speer.**
Fl. 22,8 ha. — Grdſt.-R.-E. 758 *M.*

Gut Nr. 81. Beſ.: Anna **Schnabel.**
Fl. 18,8 ha. — Grdſt.-R.-E. 600 *M.*

Gut Nr. 67. Beſ.: Paul **Scholz.**
Fl. 16,2 ha. — Grdſt.-R.-E. 510 *M.*

Gut Nr. 12. Beſ.: Paul **Kothe.**
Fl. 17,4 ha. — Grdſt.-R.-E. 507 *M.*

1662. Ebersdorf. P. T. A. St. kK. Bockau (Schleſ.) 1 km; F. Ebersdorf (Kr. Striegau); E. Ingramsdorf 1,5 km; eK. Domanze; Ag. Striegau.

Erbſcholt. Nr. 1. Beſ.: Rich. **Barthel.** Fam.-Beſ. ſ. 1770. — F 31 Ingramsdorf. Kto. Nr. 98 Striegauer Kreisbank.
Pächter: Hans Barthel. Kto. Nr. 67 Striegauer Kreisbank.
Fl. 83 ha. — Grdſt.-R.-E. 3837 *M.* Orig. Oſtfrieſen. Milchwirtſchaft, Verkauf nach Waldenburg.

Gut Nr. 2. Beſ.: Alfred **Quander.**
Fl. 44,8 ha. — Grdſt.-R.-E. 1844 *M.*

Gut Nr. 14. Beſ.: Franz **Hartwig.**
Fl. 29 ha. — Grdſt.-R.-E. 1357 *M.*

Gut Nr. 13. Beſ.: Joſeph **Münch.**
Fl. 26 ha. — Grdſt.-R.-E. 1199 *M.*

Gut Nr. 9. Beſ.: Paul **Philipp.**
Fl. 25 ha. — Grdſt.-R.-E. 1188 *M.*

Gut Nr. 10. Beſ.: Franziska **Jenner.**
Fl. 17 ha. — Grdſt.-R.-E. 810 *M.*

Gut Nr. 21. Beſ.: Martha **Casper.**
Fl. 12 ha. — Grdſt.-R.-E. 576 *M.*

Gut Nr. 15. Beſ.: Paul **Mentler.**
Fl. 12 ha. — Grdſt.-R.-E. 536 *M.*

1663. Gäbersdorf. P. T. F. A. St. eK. kK. Gäbersdorf (Kr. Striegau); E. Gäbersdorf-Beckern; Ag. Striegau.

Gut. Beſ.: Auguſt **Hanke.**
Fl. 42 ha. — Grdſt.-R.-E. 1974 *M.*

Gut. Beſ.: Siegfr. Frhr. **v. Richthofen,** Landrat a. D. auf Gäbersdorf (Nr. 1623). Fl. 39 ha. — Grdſt.-R.-E. 1818 *M.*

Gut. Beſ.: Paul **Mittmann,** Gemeindevorſteher u. Standesbeamter. Fl. 38 ha. — Grdſt.-R.-E. 1770 *M.* Oldenburger.

Gut Nr. 21. Beſ.: Frl. J. u. S. **Hanke.** Fl. 24 ha. — Grdſt.-R.-E. 1152 *M.*

Reſtgut Nr. 8. Beſ.: Oskar **Förſter.** Fl. 16 ha. — Grdſt.-R.-E. 756 *M.*

1664. Gräben. P. T. F. E. St. eK. kK. Ag. Striegau 1—2 km; E. A. Gräben.

Gut ▯ Nr. 17 u. 18. Beſ.: Alfred **Seidel.** F 174 Striegau. Kto. 80 Stadtbank. Fl. 110,3 ha. — Grdſt.-R.-E. 4502 *M.* 9 ha in d. Striegauer Feldmark verp. Schwarzbunte Oſtfrieſen.

Gut Nr. 24—26. Beſ.: Robert **Siemon.** — 1 Aſſiſt. F 279 Striegau. — Bkk. Kreisbank Striegau Nr. 199 u. Stadtbank Striegau 552. Fl. 92 ha. — Grdſt.-R.-E. 4097 *M.* Eig. Motorpflug. Dampfdreſchſatz. Schwarzb. Oſtfrieſen. — Milchwirtſchaft. Zuckerrübenbau.

Gut Nr. 15 u. 16 u. **Striegau** Nr. 142. Beſitzer: Herm. **Bunzel.** Fl. 75,3 ha. — Grdſt.-R.-E. 3062 *M.* Schwarzb. Oſtfrieſen. Fohlenaufzucht.

Gut Nr. 1, 2. Beſ.: Martha **Kuvecke** in Striegau, Uferhäuſer. F 59 Striegau. Fl. 64,7 ha. — Grdſt.-R.-E. 2656 *M.* Granitbruch. Schwrzb. Oſtfrieſ. Rübenb.

Gut Nr. 12. Beſ.: Franz **Rhoder's Erben** in Striegau, Bahnhofſtr. [F 24 Strieg.]. Pächter: Bruno **Hoffenfelder'ſche** Erb. in Günthersdorf [F 318 Striegau]. Fl. 51,3 ha. — Grdſt.-R.-E. 2136 *M.*

Gut Nr. 20. Beſ.: Gerhard **Greulich.** F 305 Striegau. Fam.-Beſ. ſ. 100 Jahren. Bkk. Kreisbank Striegau Nr. 16 ⸗. Fl. 47 ha. — Grdſt.-R.-E. 2082 *M.*

Gut Nr. 21. Beſ.: Gotthard **Opitz.** Familienbeſitz ſeit etwa 250 Jahren. Fl. 46,5 ha. — Grdſt.-R.-E. 1968 *M.* Schwarzb. Oſtfrieſ. — Getreide- u. Rübenb.

Gut Nr. 11. Beſ.: Kommerz.-Rat **Lehmann** u. A. **Weiß'ſche** Erben. Pächter: Hugo **Weiß.** Fl. 40 ha. — Grdſt.-R.-E. 1500 *M.* Schwarzb. Oſtfrieſen.

Gut Nr. 3. Beſ.: Oskar **Heinrich.** Fl. 15 ha. — Grdſt.-R.-E. 810 *M.* Der Ort hat Anſchluß an das Elektrizitätswerk in Waldenburg.

1665. Guckelhausen. P. T. F. St. Neuhof (Kr. Striegau) 1,5 km; E. Ingramsdorf 7 km; A. Oſſig; eK. Metſchkau; kK. Koſtenblut; Ag. Striegau.

Gut Nr. 19. Beſ.: Clara **Langer,** Erbkretſchambeſitzerin. Fläche 48 ha. — Grdſt.-R.-E. 2325 *M.* Schwarzb. Oſtfrieſen. — Hackfruchtbau.

Gut Nr. 3. Beſ.: Theodor **Kirſch.** Fl. 28 ha. — Grdſt.-R.-E. 1340 *M.*

Gut Nr. 15. Beſ.: Hermann **Zimmer,** Gemeindevorſteher. F 60 Ingramsdorf. Fl. 30,5 ha. — Grdſt.-R.-E. 1290 *M.* Schwarzb. Oſtfrieſen. — Hackfruchtbau.

1666. Günthersdorf. P. T. Ag. Striegau 6 km; E. Gräben 3,5 km; E. eK. kK. Rohnſtock 4 km; F. St. Günthersdorf; A. Thomaswaldau.

Erbſcholt. Beſ.: Frau Hulda **Hoffenfelder.** F 154 Striegau. — Bkk. Kreisbank Striegau 138. — 1 Wirtſchaft, 1 Gehilfe. Fl. 75,2 ha. — Grdſt.-R.-E. 2445 *M.* Rotb. Oſtfrieſen. Rüben-, Flachs- u. Weizenbau.

Gut Nr. 12. Beſ.: **Häusler.** Fl. 38 ha. — Grdſt.-R.-E. 1553 *M.*

Gut Nr. 11. Beſ.: Guſt. **Gebauer.** Fl. 45 ha. — Grdſt.-R.-E. 1572 *M.*

Gut Nr. 8. Beſ.: Guſt. **Geisler.** Fl. 33 ha. — Grdſt.-R.-E. 1089 *M.*

Gut Nr. 17. Beſ.: Agnes **Opitz.** F 110 Striegau. Fl. 41 ha. — Grdſt.-R.-E. 1026 *M.*

Gut Nr. 15. Beſ.: Adolf **Heide.** Fl. 26,5 ha. — Grdſt.-R.-E. 774 *M.*

Gut Nr. 13. Beſ.: Frau Gertrud **Kraeh.** Bevollm.: Ehemann Oswald **Kraeh.** Fl. 23 ha. — Grdſt.-R.-E. 741 *M.* Schleſ. rotb. Niederungsvieh.

Gut Nr. 21. Beſ.: Guſt. **Klose.** Fl. 20 ha. — Grdſt.-R.-E. 516 *M.*

1667. Haidau. P. T. F. E. St. eK. kK. Ag. Striegau 1—2 km; F. A. Haidau (Kr. Striegau).

Gut Nr. 7 und 23 und **Striegau** Vorſtadt Nr. 113. Beſ.: Bruno **Sauer.** Familienbeſ. ſeit 1809. F 267 Striegau. Fl. 77,5 ha. — Grdſt.-R.-E. 3500 *M.* Genoſſenſchafter d. Zuckerfabrik Puſchkau. Elektr. Licht- u. Kraftanlage. Schweinezucht. — Starker Rübenbau.

Gut Nr 9 u. 22 Beſ.: Bernh. **Schneider** (F 290 Striegau.)

Fl. 70,5 ha. — Grdst.-R.-E. 2500 M.
Schwarzb. Niederungsvieh (Herdbuch).
Fohlenaufzucht: Oldenburger.
Gut Nr. 1. Bes.: Erwin **Scholtz**, Lt. d. L.
Familienbes. seit 1820. – F 206 Striegau.
Fl. 49,5 ha. — Grdst.-R.-E. 1988 M.
Schwarzb. Ostfriesen. Oldenb. Pferdez.
Gut Nr. 3. Bes.: Paul **Thamm**.
Fl. 34,1 ha. — Grdst.-R.-E. 1431 M.
Gut Nr. 14. Bes.: Bruno **Scholtz**.
F 197 Striegau.
Fl. 27,4 ha — Grdst.-R.-E. 1098 M.
Gut Nr. 2. Bes.: Julius **Siegert**.
Fl. 26,4 ha. — Grdst.-R.-E. 939 M.
Der Ort hat Anschluß an das Elektrizitätswerk in Waldenburg.

1668. Halbendorf. P. T. F. E. Ag. eK. kK. Striegau $4^1/_2$ km; E. Gräben $3^1/_2$ km; A. Thomaswaldau; St. Günthersdorf.
Gut. Bes.: Ewald **Kalms**. F 180 Striegau.
Fl. 24 ha. — Grdst.-R.-E. rd. 900 M.
Gut. Bes.: Karl **Kynast**.
Fl 23 ha. — Grdst.-R.-E. rd. 850 M.
Gut. Bes.: Martin **Geister**.
Fl. 21 ha. — Grdst.-R.-E. rd. 800 M.

1669. Järischau. P. T. F. E. A. St. kK. Järischau (Kr. Striegau); eK. Ag. Striegau.
Gut Nr. 9. Bes.: Franziska **Glaubitz**. F 6.
Fl. 104 ha. — Grdst.-R.-E. 3632 M.
Gut Nr. 44. Bes.: Josefine **Gürlich**. F 5.
Familienbesitz seit 1500.
Fl. 100 ha. — Grdst.-R.-E. 3404 M.
Tongruben. — Ostfriesen × Oldenb.
Gut Nr. 6. Bes.: Heinr. **Radler**. F 7.
Familienbesitz seit 200 Jahren.
Fl. 63,8 ha. — Grdst.-R.-E. 2434 M.
Tongrubenbetrieb mit Anschlußgleis.
Gut Nr. 66. Bes.: Robert **Scholz**. F 26.
Bkt. Kreisbank Striegau 1166.
Fl. 52,5 ha. — Grdst.-R.-E. 2137 M.
Schwarzb. Ostfriesen.
Gut Nr. 28 u. 31. Bes.: Berth. **Wiesner**.
Fl. 58,1 ha. — Grdst.-R.-E. 2118 M.
Gut Nr. 4. Bes.: Albert **Wiesner**.
Fl. 55 ha. — Grdst.-R.-E. 2000 M.
Erbscholt. Nr. 1. Bes.: Paul **Neumann**.
Fl. 46,87 ha. — Grdst.-R.-E. 1805 M.
Gut Nr. 2. Bes.: Heinrich **Schiller**.
Fl. 44,10 ha. — Grdst.-R.-E. 1563 M.
Gut Nr. 73. Bes.: Erich **Bothe**.
Fl. 42 ha. — Grdst.-R.-E. 1550 M.
Gut Nr. 56. Bes.: Anna **Hentschel**.
Fl. 40 ha. — Grdst.-R.-E. 1400 M.
Gut Nr. 27. Bes.: Karl **Richter**. F 23.
Fl. 37 ha. — Grdst.-R.-E. 1350 M.
Gut Nr. 8 Bes.: Josef **Stelzer**.
Fl. 32 ha. — Grdst.-R.-E. 1300 M.
Gut Nr. 47. Bes.: Alfons **Friedrich**.
Fl. 30,7 ha. — Grdst.-R.-E. 1110 M.
Gut Nr. 3. Bes.: Cäcilie **Bänsch**.
Fl. 32 ha. — Grdst.-R.-E. 1100 M.
Gut Nr. 58. Bes.: Theodor **Glaubitz**.
Fl. 29 ha. — Grdst.-R.-E. 1100 M.
Gut Nr. 7. Bes.: Paul **Brendel**.
Fl. 30 ha. — Grdst.-R.-E. 900 M.
Gut Nr. 48. Bes.: Alfred **Anders**.
Fl. 20 ha. — Grdst.-R.-E. 700 M.
Gut Nr. 36. Bes.: Jos. **Lempke**.
Fl. 19 ha. — Grdst.-R.-E. 600 M.
Gut Nr. 13. Bes.: G. **Rupprecht**.
Fl 20 ha. — Grdst.-R.-E. 55[illegible] M.

1670. Kuhnern. P. T. F. A. St. kK. Kuhnern; E. Gäbersdorf-Beckern 3—4 km; eK. Jenkau; Ag. Striegau.
Freigut Nr. 60. Bes.: Hermann **Sauer**.
F 70 Gäbersdorf (Kr. Striegau).
Fl. 72,5 ha. — Grdst.-R.-E. 2459 M.
Ostfriesen. Pferdezucht: Oldenburger.
Gut Nr. 25. Bes.: Elis. u. Martha **Keil**.
Fl. 47 ha. — Grdst.-R.-E. 2146 M,
Gut Nr. 58. Bes.: Artur **Bartsch**.
Fl. 39,8 ha. — Grdst.-R.-E. 1694 M.
Gut Nr. 8. Bes.: Gustav **Rossig**.
F 46 Gäbersdorf (Kr. Striegau).
Fl. 30 ha. — Grdst.-R.-E. 1313 M.
Gut Nr. 7. Bes.: Oswald **Sperling**.
F 47 Gäbersdorf (Kr. Striegau).
Fl. 24 ha. — Grdst.-R.-E. 1212 M.
Gut Nr. 2. Bes.: Hugo **Thiel**.
Fl. 23 ha. — Grdst.-R.-E. 769 M.

1671. Laasan. P. T. F. A. St. Laasan (Kr. Striegau); E. kK. Saarau $2^1/_2$ km; Ag. Striegau; eK. Peterwitz.
Gut. Bes.: C. **Kulmiz**, GmbH., Ida- und Marienhütte. F 1 Saarau.
Fl. 55 ha. — Grdst.-R.-E. rd. 2200 M.
Gut. Bes.: Wilhelm **Blümel**.
Fl. 37,5 ha. — Grdst.-R.-E. rd. 1500 M.
Gut. Bes.: Arthur **Blümel**.
Fl. 37 ha. — Grdst.-R.-E. rd. 1500 M.
Gut. Bes.: Artur **Scholz**.
Fl. 36 ha. — Grdst.-R.-E. rd. 1450 M.
Gut. Bes.: Adolf **Heiber**.
Fl. 27 ha. — Grdst.-R.-E. rd. 1100 M.
Gut. Bes.: Paul **Scholz**. F 78 Saarau.
Fl. 26 ha. — Grdst.-R.-E. rd. 1000 M.

1672. Lederose. P. T. A. St. Dromsdorf 1 km; Ag. Striegau; F. Gäbersdorf (Kr. Striegau); E. Lohnig 2 km; eK. Jenkau; kK. Kuhnern.

Gut Nr. 37. Beſ.: Adolf **Büttner.** Pächter: Gotthard Rüffer. Fl. 33,8 ha. — Grdſt.-R.-E. 1479 *M.*

1673. Lüſſen. P. T. E. Järiſchau (Kr. Striegau) 3,5 km; E. Gäbersdorf-Beckern 3—5, Striegau 6—7 km; A. St. Barzdorf; eK. Gäbersdorf; F. kK. Lüſſen; Ag. Striegau.

Erbſcholtiſei ▯ Nr. 1 u. Gut Nr. 31. Beſ.: Hermann **Praſſe.** Nr. 31 im Familienbeſitz ſeit 1740. F 40 Gäbersdorf (Kr. Striegau). Fl. 118 ha. — Grdſt.-R.-E. 4995 *M.* Schwarzbunte Oſtfrieſen. — Rübenbau.

Gut Nr. 5. Beſ.: vw. Elfr. **Franz,** geb. Friedrich. F 68 Gäbersdf. (Kr. Strieg.) Fl. 63 ha. — Grdſt.-R.-E. 2497 *M.* Brauerei, Brennerei und Kretſcham (Pächter: Stephan Franz' Erben).

Gut Nr. 23. Beſ.: Herbert **Geppert,** Königl. Preuß. Lt. d. R. a. D. F 32 Gäbersdorf (Kr. Striegau). Fl. 55 ha. — Grdſt.-R.-E. 2256 *M.*

Gut Nr. 37. Beſ.: Herm. **Puſch.** Fl. 58,8 ha. — Grdſt.-R.-E. 2186 *M.* Merinoſchafherde.

Gut Nr. 30. Beſ.: Martin **Puſch.** F 23 Gäbersdorf (Kr. Striegau). Familienbeſ. ſeit etwa 150 Jahren. Fl. 49 ha. — Grdſt.-R.-E. 2053 *M.*

Gut Nr. 8. Beſ.: Paul **Werner.** F 53 Gäbersdorf (Kr. Striegau). Fl. 48,6 ha. — Grdſt.-R.-E. 2050 *M.*

Gut Nr. 29. Beſ.: Julius **Praſſe.** Fl. 49,7 ha. — Grdſt.-R.-E. 1689 *M.*

Gut Nr. 34. Beſ.: Ewald **Opitz'** Erben. F 71 Gäbersdorf (Kr. Striegau). Fl. 38 ha. — Grdſt.-R.-E. 1687 *M.* Tonlager.

Gut Nr. 40. Beſ.: Wilh. **Hindemith.** Fl. 36,8 ha. — Grdſt.-R.-E. 1673 *M.*

Gut Nr. 2. Beſ.: Richard **Glaubitz.** Fl. 38,4 ha. — Grdſt.-R.-E. 1563 *M.*

Gut Nr. 20. Beſ.: Alfred **Bojak.** F 64 Gäbersdorf (Kr. Striegau). Fl. 37 ha. — Grdſt.-R.-E. 1562 *M.*

Gut Nr. 22 Beſ.: Guſtav **Winkler.** F 63 Gäbersdorf (Kr. Striegau). Fl. 31 ha. — Grdſt.-R.-E. 1421 *M.* Schwarzb. Niederungsvieh.

Gut Nr. 6. Beſ.: Emil **Stiller.** Fl. 28,5 ha. — Grdſt.-R.-E. 1277 *M.*

Gut Nr. 27. Beſ.: Alfred **Stritzker.** Fl. 27 ha. — Grdſt.-R.-E. 1186 *M.*

Gut Nr. 7. Beſ.: Alois **Werner.** Fl. 27 ha. — Grdſt.-R.-E. 1176 *M.*

Gut Nr. 39. Beſ.: Robert **Kalms.** Fl. 23 ha. — Grdſt.-R.-E. 941 *M.*

Gut Nr. 42. Beſ. Reinhold **Herrmann.** Fl. 18,5 ha. — Grdſt.-R.-E. 769 *M.*

Gut Nr. 35. Beſ.: Otto **Friedrich.** Fl. 11 ha. — Grdſt.-R.-E. 534 *M.*

1674. Metſchkau. P. T. F. eK. kK. Metſchkau (Kr. Striegau); E. Gäbersdorf-Beckern 6, Ingramsdorf 7—10 km; A. St. Pläswitz; Ag. Striegau.

Erbſch. ▯ Nr. 1 u. Gut Nr. 21. Beſ.: Wilhelm **Schulze.** — 1 Aſſiſt. F 13 Koſtenblut. Fl. 150 ha. — Grdſt.-R.-E. 7274 *M.* Beteil. an Zuckerfabrik Dietzdorf u. Molk. Metſchkau. — Nutzviehſchwach. Betr. Elektr. Anl. – Gründüng. Anbau von Zuckerrüben, Weizen, Braugerſte.

Gut ▯ Nr. 2, 27/28. Beſ.: verw. Frau Mathilde **Amſel,** geb. Meier. F 41 Koſtenblut. Fl. 113 ha. — Grdſt.-R.-E. 5713 *M.* Beteil. an Zuckerfb. Puſchkau, Molkerei und Elektr.-Genoſſ. Metſchkau.

Gut Nr. 12. Beſ.: Ewald **Nitſche,** Gemeindevorſteher. — F 34 Koſtenblut. Poſtſchlk. Brsl. 70794. Bk. Kreisſparkaſſe Striegau. Fl. 88 ha. — Grdſt.-R.-E. 3906 *M.* Angeſchl. d. Genoſſenſch.-Zuckerfabr. Dietzdorf, d. Genoſſenſch.-Molk. Metſchkau u. d. Elektr.-Genoſſ. Metſchkau. Schwarzbunte Oſtfrieſen-Stammherde. Vered. Landſchwein. Getreide- u. Rübenbau.

Gut Nr. 17. Beſ.: Cuno **Ulber.** F 25 Koſtenblut. Fl. 62,8 ha. — Grdſt.-R.-E. 3020 *M.* Beteil. an Zuckerfabrik Puſchkau, Elektr.-Genoſſ. und Molkerei Metſchkau. Oſtfrieſenzucht. Dtſch. weiß. Edelſchwein, Zucht u. Maſt.

Gut Nr. 4. Beſ.: Bw. Frau Marie **Büttner.** Familienbeſitz ſeit etwa 200 Jahren. F 5 Koſtenblut. Bk. Kreisbank Striegau 535. Fl. 61,5 ha. — Grdſt.-R.-E. 2468 *M.* Beteil. an Zuckerfbr. Maltſch-Dietzdorf, Molkerei u. Elektr. Genoſſ. Metſchkau. Schwarzb. Oſtfrieſen.

Gut Nr. 31. Beſ.: Richard **Büttner.**
Familienbeſitz ſeit 1836.
Bkk. Kreisbank Striegau.
Fl. 49 ha. — Grdſt.-R.-E. 2260 *M.*
Beteil. an Zuckerfbr. Puſchkau, Molkerei und Elektr.-Genoſſ. Metſchkau.

Gut Nr. 26. Beſ.: Georg **Kirſtein,** Oblt. a. D. F 42 Koſtenblut.
Fl. 34 ha. — Grdſt.-R.-E. 1767 *M.*
Beteil. an Molkerei Metſchkau.
Rüben- u. Weizenbau.

Gut Nr. 7. Beſ.: Emil **Weigel.**
Familienbeſitz über 200 Jahre.
Konto 660 Kreisſparkaſſe Striegau.
Fl. 33 ha. — Grdſt.-R.-E. 1575 *M.*
2 ha Pachtld.-Fohlen- u. Schweinezucht.
Beteil. an Zuckerfabr. Puſchkau, Molk. u. Elektrizitätsgenoſſenſch. Metſchkau.

Gut Nr. 5. Beſ.: Paul **Weigel.**
Fl. 34,6 ha. — Grdſt.-R.-E. 1531 *M.*
Beteil. an Zuckerfbr. Puſchkau, Molkerei und Elektr.-Genoſſ. Metſchkau.

Gut Nr. 30. Beſ.: Erich **Puſch.**
Fl. 31 ha. — Grdſt.-R.-E. 1314 *M.*
Beteil. an Molk. u. Elektr.-Gen. Metſchkau u. Zuckerfabr. Puſchkau.

Gut Nr. 19. Beſ.: Rich. **Krauſe.**
Fl. 18,7 ha. — Grdſt.-R.-E. 984 *M.*

Gut Nr. 29. Beſ.: Hugo **Weigel.**
Fl. 12,8 ha. — Grdſt.-R.-E. 633 *M.*

1675. Neuhof. P. T. F. St. Neuhof (Kr. Striegau); Ag. Striegau; E. Ingramsdorf 6 km; A. kK. Oſſig; eK. Metſchkau.

Gut Nr. 1. Beſ.: Alois **Polleſchner.**
Fl. 17 ha. — Grdſt.-R.-E. 750 *M.*

Gut Nr. 40. Beſ.: Guſtav **Rahner.**
F 11 Ingramsdorf.
Fl. 15 ha. — Grdſt.-R.-E. 650 *M.*

1676. Oelſe. P. T. F. A. St. eK. kK. Oelſe; E. Stanowitz 4,5, Freiburg 6,5 km; Ag. Striegau.

Gut Nr. 32. Beſ.: Emil **Seidel.**
Fl. 40 ha. — Grdſt.-R.-E. 1143 *M.*

Gut Nr. 83. Beſ.: Oskar **Bieder.**
Fl. 38 ha. — Grdſt.-R.-E. 948 *M.*

Gut Nr. 101. Beſ.: Emil **Winkler.**
F 244 Freiburg (Schleſ.).
Fl. 33 ha. — Grdſt.-R.-E. 930 *M.*

Gut Nr. 19. Beſ.: Minna **Heide.**
Fl. 30 ha. — Grdſt.-R.-E. 867 *M.*

Gut Nr. 26. Beſ.: Friedrich **Paul.**
Fl. 31,7 ha. — Grdſt.-R.-E. 861 *M.*

Gut Nr. 143. Beſ.: Heinrich **Winkler.**
F 241 Freiburg (Schleſ.).
Fl. 27,5 ha. — Grdſt.-R.-E. 828 *M.*

Gut Nr. 22. Beſ.: Auguſt **Winkler.**
Fl. 23 ha. — Grdſt.-R.-E. 690 *M.*

Gut Nr. 145. Beſ.: Alfr. **Seidel.**
Fl. 24 ha. — Grdſt.-R.-E. 684 *M.*

Gut Nr. 109. Beſ.: Selma **Schneider.**
Fl. 25 ha. — Grdſt.-R.-E. 660 *M.*

Gut Nr. 123. Beſ.: Herm. **Hentſchel.**
Fl. 22 ha. — Grdſt.-R.-E. 660 *M.*

Gut Nr. 7. Beſ.: Wilh. **Paul.**
Fl. 20 ha. — Grdſt.-R.-E. 657 *M.*

Gut Nr. 112. Beſ.: Rich. **Frieſe.**
Fl. 23 ha. — Grdſt.-R.-E. 645 *M.*

Gut Nr. 98. Beſ.: Guſt. **Paul.**
Fl. 23 ha. — Grdſt.-R.-E. 636 *M.*

Gut Nr. 129. Beſ.: Heinr. **Opitz.**
Fl. 21 ha. — Grdſt.-R.-E. 630 *M.*

Gut Nr. 23. Beſ.: Emil **Kirſchner.**
Fl. 21 ha. — Grdſt.-R.-E. 615 *M.*

Gut Nr. 39. Beſ.: Wilh. **Kirſchner.**
Fl. 18 ha. — Grdſt.-R.-E. 543 *M.*

Gut Nr. 94. Beſ.: Herm. **Förſter.**
F 141 Freiburg (Schleſ.).
Fl. 19 ha. — Grdſt.-R.-E. 504 *M.*

Gut Nr. 82. Beſ.: Wilh. **Frieſe.**
Fl. 16 ha. — Grdſt.-R.-E. 480 *M.*

Gut Nr. 81. Beſ.: Alfr. **Hübner.**
Fl. 16 ha. — Grdſt.-R.-E. 477 *M.*

Gut Nr. 93. Beſ.: Wilh. **Paul.**
Fl. 16 ha. — Grdſt.-R.-E. 450 *M.*

1677. Oſſig. P. T. F. A. St. kK. Oſſig (Kr. Striegau); E. Ingramsdorf 7,5 km; eK. Metſchkau; Ag. Striegau.

Gut Nr. 4. Beſ.: Alfred **Scholz.**
F 24 Ingramsdorf.
Fl. 90,7 ha. — Grdſt.-R.-E. 4217 *M.*
Familienbeſitz ſeit 1744. — Eig. Jagd. Pferde: ſchw. Oldenb. Rinder: Oſtfrieſen. Dtſch. Edelſchw. - Weizen- u. Rübenb.

Gut Nr. 42 u. 71. Beſ.: Herm. **Kühn.**
Fl. 61,5 ha. — Grdſt.-R.-E. 2809 *M.*

Gut Nr. 86. Beſ.: Paul **Liehr.**
F 35 Ingramsdorf. Pſtſchk. Brsl. 60709
Fl. 51,5 ha. — Grdſt.-R.-E. 2561 *M.*
Beteilig. an Zuckerfabr. Puſchkau und Dampfpfluggenoſſ. Neuhof.
Schwarzb. Oſtfrieſen × Oldenb., Bullenverk. Orig. Oldenb. Pferdez., Hengſtſtation. - Rüben- Weizen- u. Gerſtenb.

Gut Nr. 8. Beſ.: Joh. **Perſicke.**
F 36 Ingramsdorf.
Fl. 46,7 ha. — Grdſt.-R.-E. 2354 *M.*

Gut Nr. 7. Beſ.: Auguſt **Toepſch'** Erben.

Fl. 47,1 ha. — Grdst.-R.-E. 2247 *M.*
Beteil. an Zuckerfb. Puschkau u. Molkerei Metschkau.
Gut Nr. 78. Bes.: Paul **Scholz'** Erben.
F 14 Ingramsdorf.
Fl. 45 ha. — Grdst.-R.-E. 2169 *M.*
Rotb. Ostfriesen. — Getr.- u. Rübenbau
Gut Nr. 79. Bes. Hugo **Hartmann.**
F 56 Ingramsdorf.
Fl. 45 ha. — Grdst.-R.-E. 2085 *M.*
Gut Nr. 48. Bes.: Josef **Münch's** Erb. Verfüggsber. vw. Frau Anna Münch.
Fl. 42,5 ha. — Grdst.-R.-E. 2082 *M.*
Gut Nr. 27, 34 u. 90. Bes.: Alois **Wolf.**
Fl. 43,8 ha. — Grdst.-R.-E. 2030 *M.*
Beteil. an Gen.-Molkerei Matschkau u. Dampfpfluggenoss. Neuhof.
Ostfries., Bullenst. Dt. Edelschw. Eberst.
Gut Nr. 17. Bes.: Wilhelm **Voigtländer.**
Fl. 39,5 ha. — Grdst.-R.-E. 1761 *M.*
Schwarzb. Ostfries. × Oldenb., Zuchtbullenverkauf. — Starker Rübenbau.
Gut Nr. 80. Bes.: Rich. **Langer.**
Fl. 33,4 ha. — Grdst.-R.-E. 1500 *M.*
Gut Nr. 63. Bes.: Robert **Bojack'** Erben.
Fl. 20,7 ha. — Grdst.-R.-E. 1158 *M.*
Gut Nr. 13. Bes.: Franz **Mutge.**
Fl. 23 ha. — Grdst.-R.-E. 1056 *M.*
Gut Nr. 70. Bes.: Paul **Seifert.**
Fl. 14,7 ha. — Grdst.-R.-E. 816 *M.*
Gut Nr. 1. Bes.: Josef **Oder.**
Fl. 19,5 ha. — Grdst.-R.-E. 810 *M.*
Gut Nr. 42. Bes.: Marta **Blaschke.**
Fl. 13 ha. — Grdst.-R.-E. 645 *M.*
Gut Nr. 45. Bes.: Cezilie **Schwade.**
Fl. 13,5 ha. — Grdst.-R.-E. 618 *M.*
Gut Nr. 4. Bes.: Oskar **Hahn.**
Fl. 12 ha. — Grdst.-R.-E. 573 *M.*
Gut Nr. 8. Bes.: Paul **Galle.**
Fl. 12,5 ha. — Grdst.-R.-E. 558 *M.*
Gut Nr. 42. Bes.: Witfr. Marta **Blaschke.**
Fl. 13 ha. — Grdst.-R.-E. 645 *M.*

1678. Pfaffendorf. P. T. Laasan (Kr. Striegau) 4,5 km; F. Pfaffendorf (Kr. Striegau); E. Saarau 5 km; A. Bertholdsdorf; St. Rauske; eK. Gäbersdorf; kK. Järischau; Ag. Striegau.

Gut Nr. 4. Bes.: Heinrich **Hahn.**
Bkt. Striegauer Bankverein.
Familienbesitz seit über 100 Jahren.
Fl. 36,7 ha. — Grdst.-R.-E. 1666 *M.*
Schwarzb. ostfries. Niederungsvieh.
Gut Nr. 32. Bes.: Paul **Jäkel.** F 2 Saarau.
Fl. 34,6 ha. — Grdst.-R.-E. 1543 *M.*
Gut Nr. 34. Bes.: Paul **Hahn.**
Fl. 30,3 ha. — Grdst.-R.-E. 1434 *M.*
Gut Nr. 33. Bes.: Bruno **Roder.**
Fl. 29,2 ha. — Grdst.-R.-E. 1374 *M.*
Gut Nr. 13. Bes.: Konrad **Stiller.**
Fl. 31 ha. — Grdst.-R.-E. 1347 *M.*
Gut Nr. 1. Bes.: Alfred **Scharf.**
Fl. 27,9 ha. — Grdst.-R.-E. 1268 *M.*
Gut Nr. 7. Bes.: Hermann **Reich.**
Fl. 24,6 ha. — Grdst.-R.-E. 1152 *M.*
Gut Nr. 28. Bes.: Emil **Ruppelt.**
Fl. 21,9 ha. — Grdst.-R.-E. 916 *M.*

1679. Pitschen. P. T. F. E. kK. Ingramsdorf 5 km; Ag. Striegau; A. Bockau; St. Ebersdorf; eK. Conradswaldau; kK. Ingramsdorf.

Gut Nr. 22. Bes.: Berth. **Töpsch.**
Fl. 30 ha. — Grdst.-R.-E. 1200 *M.*

1680. Pläswitz. P. kK. Peicherwitz 1,5 km; E. Lohnig 3-6 km; F. A. St. Pläswitz; T. Gäbersdorf (Kr. Striegau) 5 km; eK. Metschkau; Ag. Striegau.

Gut Nr. 5. Bes.: Emil **Dorn,** Gem.-Vst.
Familienbesitz seit 1750.
Bkt. Kreisbank Striegau.
F 44 Gäbersdorf (Kr. Striegau).
Fl. 79 ha. — Grdst.-R.-E. 3160 *M.*
Beteil. an Zuckerfb. Maltsch-Dietzdorf u. Genoss.-Molkerei Metschkau.
Schwarzb. Ostfriesen. Vered. Landschw. Weizen- u. Rübenbau.
Gut. Bes.: Max **Bunzel,** Oblt. d. L. a. D.
Fam.-Bes. s. 1740. F 19 Gäbersdorf.
Fl.: 66 ha (und 3 ha Pachtäcker).
Grundst.-R.-E. 2248 *M.*
Beteil. an Molkerei Metschkau u. Zuckerfabrik Puschkau. — Schwarzb. Niederungsvieh, Herdbuchh. Oldenburger Pferdezucht. — Rüben- u. Weizenbau.
Gut. Bes.: Paul **Dorn.**
Fl. 16 ha. — Grdst.-R.-E. etwa 550 *M.*

1681. Rauske. P. T. E. kK. Järischau (Kr. Striegau) 3km; A. Bertholdsdorf; F. St. Rauske (Kr. Striegau); eK. Gäbersdf; Ag. Striegau 7 km.

Gut Nr. 15, 17, 19 und 28.
Bes.: Max **Langer.** F 12 Järischau.
Fl. 76 ha. — Grdst.-R.-E. 3382 *M.*
Tonlager.
Freigut Nr. 35, 38, 94. Bes.: Bruno **Prasse.**
Familienbesitz seit 1842.
F 10 Järischau (Kr. Striegau).
Fl. 88,5 ha. — Grdst.-R.-E. 3363 *M.*

Tongruben (Lange, Lux & Oelsner in Riegersdorf (Kr. Strehlen).
Oldenburger Pferde.

Güter Nr. 20, 21, 23, 29, 30, 51. Beſ.: Guſt. **Hanke.** F 9 Järiſchau.
Fam.-Beſ. ſ. 1790. Kto. 198 Kreisbank.
Fl. 69,5 ha. — Grdſt.-R.-E. 2202 *M.*
Schwarzb. Oſtfrieſen. — Tonlager.

Gut Nr. 32 u. 43. Beſ.: Rich. **Ullrich.** F 25 Järiſchau (Kr. Strieg.). — Tonlag.
Fl. 47,5 ha. — Grdſt.-R.-E. 1638 *M.*

Gut Nr. 37. Beſ.: Ernſtine **Hanke.**
Fl. 30,8 ha. — Grdſt.-R.-E. 1096 *M.*

1682. Riegel. P. T. F. Buchwald (Kr. Neumarkt) 7 km; Ag. Striegau; E. Buchwald-Ellguth 5½ km; A Körnitz; St. Hulm; eK. Koiskau; kK. Obſendorf.

Gut Nr. 1. Beſ.: Wilhelm **Karge.**
Fl. 16,8 ha. — Grdſt.-R.-E. 513 *M.*

1683. Stanowitz. P. T. F. E. A. St. eK. Stanowitz (Kr. Striegau); kK. Ag. Striegau.

Gut Nr. 51, 96 u. 99. Beſ.: Paul **Winkler.** F 227 Striegau.
Fl. 61,1 ha. — Grdſt.-R.-E. 2558 *M.*
Schwarzb. Oſtfrieſen. Schweinezucht.
Starker Rübenbau. — Elektr. Anlage.
Der Ort hat Anſchl. an das Elektrizitätswerk in Waldenburg.

1684. Striegau. P. T. F. E. A. St. eK. kK. Ag. Striegau.

3 Vorw. ▯ Beſ.: Louis **Lommel's** Erben.
Bevollm.: Ritterg.-Beſ. Ernſt Lommel auf Ober Tſchechendorf (Nr. 2532).
Pächter: Otto Jerchel, Major d. L. a. D. F 275. — 1 Inſp., 1 Aſſiſtent.
Fl. 115 ha: 103 Acker, 7,6 Wieſen, 3,5 Hof ꝛc. — Grdſt.-R.-E. 5655 *M.*
Dazu weitere 13 ha Pachtacker.
Oſtfrieſen. Gr. weiß. Edelſchwein.
Zuckerrüben- u. Getreidebau.

Vorw. ▯ Beſ.: Hugo **Hanke.** 1 Aſſiſt. [F 32].
Fläche 119 ha: 111,4 Acker, 5,6 Wieſe, 2 Hof ꝛc. — Grdſt.-R.-E. 5541 *M.*
Oſtfrieſen. — Rübenbau.

Lehngut. ▯ Beſ.: Vw. Frau Major Käte **Hoffmann** [F 52]. Poſtſchlk. Brsl. 7719.
Bkk. Stadtbank u. Kreisbank Striegau.
Generalbevollm.: Leonhard Jung, Lt. d. R. a. D. der Fliegertruppe.
Fl. 127,7 ha. — Grdſt.-R.-E. 5116 *M.*
Zucht des ſchleſ. ſchwarzb. Niederungsviehes (Herdb.) u. d. ſchweren ſchleſ. Warmblutpferdes (Oldenburg. Typ).
Weideaufzucht. — Saatgutwirtſchaft. Vermehrung u. Nachbau v. bewährten Getreidezüchtungen, Hülſenfrüchten u. Kartoffeln. Starker Hackfruchtbau. Gründüngung. Intenſ. Betrieb.

In Parzellen verpachtete Ländereien:
Beſ.: **Stadtgemeinde Striegau.**
Fläche 220,6 ha: 68,8 Acker, 87,6 Wieſ., 43,6 Holz, 20,6 Garten, Hof ꝛc.
Grundſt.-R.-E. 3941 *M.*

Stadtgut. Beſ.: Wilh. **Radler.**
Familienbeſ. ſ. 1850. F 242.
Fl. 60,9 ha. — Grdſt.-R.-E. 2621 *M.*
Gartenbaukulturen.

1685. Thomaswaldau. P. T. Ag. eK. kK. Striegau 3 km; E. Gräben 2 km; F. A. Thomaswaldau (Kr. Striegau); St. Günthersdorf.

Gut Nr. 19. Beſ.: Julius **Gabriel.**
Pächter: Alfred Winkler.
Fl. 20,2 ha. — Grdſt.-R.-E. 683 *M.*

Gut Nr. 22. Beſ.: Guſtav **Simon.**
Fl. 17,2 ha. — Grdſt.-R.-E. 586 *M.*

1686. Ullersdorf. P. T. A. St. eK. kK. Ölſe 1½ km; Ag. Striegau 7 km; E. Stanowitz 6, Freiburg 7 km; F. Ullersdorf (Kr. Striegau).

Gut Nr. 1. Beſ.: Ernſt **Hübner.**
Fl. 18,5 ha. — Grdſt.-R.-E. 720 *M.*

Gut Nr. 45. Beſ.: Friedr. **Emrich.**
Fl. 18,5 ha. — Grdſt.-R.-E. 669 *M.*

Gut Nr. 16. Beſ.: Guſtav **Wiedemann's** Erben.
Fl. 26,5 ha. — Grdſt.-R.-E. 660 *M.*

Gut Nr. 18. Beſ.: Osw. **Kirſchner.**
Fl. 27 ha. — Grdſt.-R.-E. 627 *M.*

Gut Nr. 23. Beſ.: Guſt. **Kirſchner.**
Fl. 12,5 ha. — Grdſt.-R.-E. 498 *M.*

Gut Nr. 3a. Beſ.: Wilh. **Emrich.**
Fl. 12,5 ha. — Grdſt.-R.-E. 438 *M.*

1687. Zuckelnick. P. kK. Peicherwitz 4—6 km; T. F. Zuckelnick; E. Obermois 5—6,5 km; A. St. Pläswitz; eK. Metſchkau; Ag. Striegau.

Gut Nr. 7. Beſ.: Rich. **Tſchacher's** Erben.
Fl. 52 ha. — Grdſt.-R.-E. 2001 *M.*
Schwarzb. Oſtfrieſen.
Rüben- und Weizenbau.

Gut Nr. 5. Beſ.: Oswald **Praſſe.**
Fl. 43,4 ha. — Grdſt.-R.-E. 1656 *M.*

Gut Nr. 2. Beſ.: Alfred **Druſche.**
Fl. 38,3 ha. — Grdſt.-R.-E. 1652 *M.*

Gut Nr. 4. Beſ.: Otto **Walter.**

Fl. 30,6 ha. — Grdst.-R.-E. 1139 M.
Gut Nr. 3. Bes.: Paul Otto.
Bkt. Kreisbank Striegau.

Fl. 26,3 ha. — Grdst.-R.-E. 1066 M.
Gut Nr. 6. Bes.: Reinhold Scholz.
Fl. 15,5 ha. — Grdst.-R.-E. 549 M.

20. Kreis Trebnitz.

Größe: 820,89 Quadrat-Kilometer. — Einwohner: 56604. — Landgemeinden: 152. — Gutsbezirke: 111. — Amtsbezirke: 39. — Städte: Trebnitz mit 8162 Einw., Stroppen mit 538 Einw. — Viehstand: 8817 Pferde, 34409 Stück Rindvieh, 2076 Schafe, 26 022 Schweine, 6696 Ziegen. — Lage: im nördl. Teile des Reg.-Bezirks Breslau, inmitten seiner ganzen Ausdehnung von Westen nach Osten vom Trebnitzer Landrücken (Katzengebirge) durchzogen, zu dessen größten Höhen der Kapellenberg bei Trebnitz (255,9 m), der Pfarrberg (247 m) der Kaiserberg (247,7 m) u. der Gneisenauberg bei Obernigk (246,4 m) gehören; die Teile südlich und nördlich dieses Höhenzuges sind eben. — Die Güter gehören zur Oels-Militscher Fürstentums-Landschaft mit Ausschluß der zur Breslau-Brieger Fürstentums-Landschaft gehörigen Güter Bischwitz, Hennigsdorf, Haasenau, Jagatschütz, Kunzendorf, Lohe, Pinxen mit Tschocke, Schebitz, Sponsberg, Striese. — Bodenbeschaffenheit: in den Bergen u. südlich der Berge durchweg fruchtbar; nördlich u. nordöstlich, sowie nordwestlich der Berge z. T. weniger befriedigend. Der durchschnittliche Grundsteuer-Reinertrag beträgt pro Hektar Acker: 19,97 M, Wiese: 22,72 M, Wald: 5,09 M. Von der Gesamtfläche sind: 521,04 qkm Acker, 71,47 qkm Wiesen, 175,03 qkm Wald. — Gewässer: die Oder, welche im Südwesten die Grenze mit dem Kreise Neumarkt bildet; ferner sind noch bemerkenswert die Weide und die Schätzke, die Lohe und der Mühnitzbach. — Eisenbahnen: die Bahn Breslau—Posen mit den Stationen Schebitz, Auras-Hennigsdorf, Obernigk, Gellendorf-Stroppen; die Bahn Oels—Gnesen mit der Station Frauenwaldau; die Sekundärbahn Breslau—Hundsfeld—Trebnitz mit den Haltestellen Paschkerwitz, Zedlitz, Groß Totschen und Trebnitz; die Kleinbahn Breslau—Trebnitz—Prausnitz mit den StationenHünern, Kapsdorf, Schön Ellguth, Wiese, Hochkirch, Peterwitz, Pflaumendorf, Trebnitz, Neuhof, Maluschütz, Pawellau und Schimmerau.

Mehlmühlen in Groß Biadauschke, Gellendorf, Glockschütz, Deutsch Hammer, Heidewilxen, Kapatschütz, Kryschanowitz, Mahlen, Massel, Pawelwitz, Tarnast, Trebnitz undWerdermühle; Dampfsägewerke in Blücherwald, Ober Frauenwaldau, Kathol. Hammer, Maßlisch Hammer, Schawoine und Trebnitz; Genossenschaftsmolkereien in Bingerau, Obernigk, Trebnitz; Konservenfabrik in Obernigk; Kartoffelflockenfabriken in Gellendorf, Neuhof u. Sendits — Mit elektrischer Energie versorgt den Kreis das Elek-

trizitätswerk Schlesien AG. in Breslau 1 und einige Dörfer die Stadt Breslau.

Bildungsanstalten in Trebnitz: Landwirtschaftliche Schule mit Mädchenparallelklasse; Wanderhaushaltungsschule; Ref.-Realgymnasium i. E., gewerbl. u. kaufmänn. Fortbildungsschule; in Obernigk: ev. Schule mit gehobenen Klassen, zz. bis einschl. Tertia; Ländl. Fortbildungsschulen in 50 Orten.

Kreisstadt Trebnitz (Schles.).

Landgericht: Oels. Amtsgerichte: Trebnitz, Prausnitz, Trachenberg und Festenberg.

Landrat [F 74—76]: Dr. **Steinfeld.**
Kreisinspektor: **Wallhof**, Rechnungsrat.
Staatl. Kreis- u. Forstkasse [F 92]: **Simon,** Oberrentmeister.
Kreisausschuß: Bürodirektor **Niebelschütz.**
Kreisbaumeister [F 255 u. 74—76]: **Amst.**
Kreistierzuchtinspektor [F 12 Wiese (Kr. Trebnitz) u 74—76 Trebnitz]: **Kettner.**
Kreiskommunalkasse, Kreissparkasse und Girokasse [F 77]: Kassendirektor **Vogel.**
Katasterdirektor: [F 294]: **Stock.**
Kreisarzt [F 231]: Dr. **Fricke,** Med.-R.
Kreistierarzt [F 35]: Dr. **Brüggemann.**
Schulräte: **Wißkott** in Trebnitz, **Hoffmann** in Trachenberg, **Rupprecht** in Militsch.
Finanzamt [F 88]: Dr. **Hesse,** Reg.-Rat.
Wasserbauamt in Breslau.
Hochbauamt in Breslau.
Gewerbeaufsichtsamt in Breslau.
Kulturamt in Breslau.

I. Selbständige Gutsbezirke.

1688. Bentkau, Freig. ▯ m. Freistelle 12 P. T. F 211. E. eK. kK. Ag. Trebnitz (Schles.) 2,4 km; Klnb. Hochkirch 5 km; A. St. Machnitz.
Bes.: Georg Heinrich **von Obernitz** auf Machnitz (Nr. 1734). — 1 Inspekt.*
Fläche 159 ha: 129 Acker, 13 Wiesen, 9 Weide, 0,3 Wasser, 2 Holz, 1 Garten, 4,7 Hof ꝛc.
Grdst.-R.-E. 5398 *M.* — Schwarzbunt. Niederungsvieh. Schles. Kaltblut.
Rüben- und Flachsbau.

1689. Bingerau, Ritterg. ▯ P. T. F 11. A. St. Bingerau; E. Zedlitz 9,5 km; eK. Jackschönau; kK. Lossen; Ag. Trebnitz.
Bes.: Felix **von Poser und Groß-Naedlitz,** Oberstlt. a. D. Familienbes. s. 1741.
Wirtschaftsleiter*: Hugo v. Poser und Groß-Naedlitz, Lt. d. R. a. D. Postschkk. Breslau 16766. - Bkk. Schles. Landschaftliche Bank, Breslau.
Insp.*: Johannes Müller, Lt. d. R. a. D.
Fläche 303,8 ha: 257 Acker, 9,5 Wiesen, 1,1 Weide, 8,1 Holz u. Park, 0,3 Wasser, 2,8 Gärten, 11,2 Wege, Gräben, Hof ꝛc. 2 ha Rieselwiesen, 11 verpachtet.
Grundst.-R.-E. 9720 *M.*
Genossenschafts-Molkerei m. Dampfbetr. im Gutsbez. Flachsaufbereitungsanst. mit Dörrofen und 10 Schwingständen.
Rotbunte ostfries. Herde mit Aufzucht von Jungvieh u. Ochsenverkauf. Stammherde d. dtsch. Edelschweines, Verkauf v. Zuchtebern u. Säuen. — Rieselwies., Flachs-, Getreide-, Klee-, Kartoffel- u. Rübenbau. Saatgutanbau.
Anerkannte Lehrwirtschaft.

1690. Blücherwald, Forstbez. P. T. F 2. eK. Luzine 3 km; E. kK. Juliusburg 8 km; A. Blücherwald; St. Kuhbrück; Ag. Trebnitz.
Bes.: Mark **von Roeder,** Major d. R. a. D. auf Gr. Gohlau (Nr. 779).
Bevollm.: Seiffert, Oberförster (Rendantur u. Schneidemühle), Amtsvorst.
2. Oberförster: Krause.
1 Förster*, 1 Buchh.*, 1 Waldw.* 1 Werkführer*.
Fläche 1205 ha: 48 Acker, 5 Wiesen, 1152 Holz. — Grdst.-R.-E. 11085 *M.* Dampfschneidemühle m. Waldbahnbetr.

1691. Breesen (Groß), Ritterg. ▯ P. T. Gellendorf 3,8 km; F 23. eK. Strop-

pen (Kr. Trebnitz, Schles.); E. Gellendorf-Stroppen 3,8 km, A. St. Puditsch; kK. Heinzendf.; Ag. Prausnitz.
Besitzer: Willy **Rohr**, Langguhle Kr. Rawitsch (Golina Powiat rawicki).
Rohrsche Gutsverw.: Insp.* Carus.
Fläche 218,5 ha: 149,4 Ack., 19 Wies., 1,3 Wass., 34,8 Holz, 6 Park, Gärt., 8 Hof ꝛc.
Grundst.-R.-E. 3341 *M.*
Schwarzb. Niederungsvieh.

1692. Brockotschine, Ritterg. ▯ m. Gastw. P. T. E. Großtotschen (Kr. Trebnitz) 1 km; A. St. Machnitz; eK. Hochkirch; F 46. kK. Ag. Trebnitz (Schl.).
Bes.: Hans **Fromberg**'sche Erben auf Schottwitz (Nr. 64).
Bkt. Kreisgirokasse Trebnitz 141.
Bevollm. Leiter: Oberlt. a. D. Hans von Schweinichen.
Fläche 222 ha: 190 Acker, 9 Wiesen, 10 Holz, 2 Park, 2 Garten, 9 Wege, Hof ꝛc. — Grdst.-R.-E. 7818 *M.*
Flachs- u. Rübenbau.

1693. Bruschewitz, Rittergut ▯ (zum Fideikom. **Weigelsdorf,** Kr. Oels geh.) m. Vorw. u. Rustikalbesitz in **Ramischau.** P. Paschkerwitz (Kr. Trebnitz) 2 km; E. Sacrau 3 km; T. F 1. Hundsfeld (Bz. Breslau) 5 km; eK. kK. Lossen; A. St. Bischwitz; Ag. Trebnitz.
Besitzer: Moritz Frhr. **von Strachwitz.**
Förster*: Prockſch. — 1 Hilfsjäger.
Fläche 567 ha: 352 Acker, 33 Wiesen, 117 Holz, 42 Wasser, 23 Hof ꝛc.
Grdst.-R.-E. 7885 *M.*
In Parzellen verpachtet.

1694. Buchwald, Rittg. ▯ P. T. Kloch Ellguth 2 km; F 61. E. Ag. Trebnitz (Schles.) 8 km; A. St. eK. Massel; kK. Zirkwitz.
Bes.: Wolf **v. Löbbecke** auf Kloch Ellguth.
Oberinsp.*: Kock in Kloch Ellguth.
1 Wirtschafter.
Fl. 139,8 ha: 79,3 Acker, 19,4 Wiesen, 35,1 Holz, 0,3 Wasser, 5,7 Wege, 1 Hof ꝛc.
Grdst.-R.-E. 3000 *M.*
Schwarzb. Niederungsvieh, Zuchtkalben, Zugochsen- u. Fohlenaufz.-Int. Betrieb.

1695. Buckowine, Rittg. ▯ P. T. E. A. St. Paschkerwitz (Kr. Trebnitz) 3 km; F 5 Zedlitz (Kr. Trebnitz, Schles.); eK. kK. Lossen; Ag. Trebnitz.
Bes.: S. Majest. Friedrich August, vorm. reg. **König von Sachsen** in Sibyllenort (Nr. 1122 ff.).
Pächter: Jul. Frhr. von Seherr-Thoß auf Güntherwitz (Nr. 1704), Eckart Frhr. von Seherr-Thoß in Buckowine (verfügungsberechtigt) und Lothar Frhr. von Seherr-Thoß in Groß Raake. — Postschkk. Bresl. 22579.
Inspektor*: Kallabis.
Fläche 268 ha: 224 Acker, 20 Wiesen 8 Holz, 16 Hof ꝛc.
Grundst.-R.-E. 5277 *M.*

1696. Bunkai, Ritterg. ▯ P. T. F 29. E. Sibyllenort (Kr. Oels) 5 km; E. St. Paschkerwitz 4 km; A. eK. kK. Lossen; Ag. Trebnitz.
Bes.: S. Maj. Friedr. Aug. vorm. reg. **König von Sachsen** in Sibyllenort (Nr. 1122 ff.).
Bevollm.: Oberst a. D. von Thaer in Domatschine (Nr. 1123).
Inspektor*: Alfred Land.
Fläche 107 ha: 98 Acker, 3 Wiesen, 3 Holz, 1 Wasser, 2 Hof ꝛc.
Grdst.-R.-E. 1685 *M.* — Schles. Rotvieh.

1697. Burgwitz, Rittergut ▯ P. eK. kK. Ag. Trebnitz (Schles.) 7 km; T. F 9 Obernigk (Kr. Trebnitz) E. Pflaumendorf 3, Trebnitz 7 u. Obernigk 6 km; A. St. Kawallen.
Bes.: Joachim **von Prittwitz u. Gaffron,** Oberlt. a. D. — Familienbesitz seit 1891.
Bevollm.: Ferd. von Prittwitz und Gaffron, Landesält. auf Kawallen.
2 Assistenten.
Fl. 225 ha: 175 Acker, 19,7 Wiesen, 17,5 Holz, 1,3 Gräserei, 5 Park u. Obstkult., 6,5 Hof ꝛc. — Grdst.-R.-E. 7806 *M.*
Schwarzb. Niederungsvieh.
Raps-, Flachs- und Rübenbau.

1698. Dockern, Rittg. ▯ m. Rustikalbes. P. F. T. E. Zedlitz (Kr. Trebnitz) 1 km; A. Paschkerwitz; St. eK. kK. Lossen; Ag. Trebnitz.
Bes.: Julius Frhr. **von Seherr-Thoß,** Hauptm. a. D., u. Frau Julie, geb. Schoeller, auf Güntherwitz.
Insp.*: Piefke, Güntherwitz. — 1 Verw.*
Fläche 198,91 ha: 177,45 Acker, 13 Wiesen, 0,61 Wasser, 7,85 Hof ꝛc.
Grundst.-R.-E. 4923 *M.*

1699. Esdorf, Ritterg. ▯ m. Vw. **Klein Breesen.** P. T. Gellendorf 5 km; F 6 Thiergarten (Kr. Wohlau); E. Gellendorf Stroppen u. Obernigk je

6 km; A. St. Groß Leipe; Ag. Prausnitz; eK. Stroppen; kK. Heinzendf.
Beſ.: Generaldirektor **Pieler** in Berlin-Grunewald, Siemensſtraße 9.
Güterdirektor: Robert Schade.
Fläche 337 ha: 189 Acker, 40 Wieſen, 176 Holz, 28 Waſſer, 4 Park, 10 Hof ꝛc. 40 an Anlieger verpachtet.
Grdſt.-R.-E. 4848 *M.*
Dampfbrennerei mit Schrotmühle.
Rindviehz.: ſchwarzb. Niederungsvieh. Pferde- u. Schafzucht. Viehmaſt. Teichwirtſchaft (Karpfen- u. Schleienzucht).

1700. Frauenwaldau (Nieder), Rittergut. ▯ P. T. F 4. E. St. Frauenwaldau 2 km; A. kK. Ober Frauenwaldau; eK. Maliers; Ag. Feſtenbg.
Beſitzer: Georg **Heilmann** in Groß Laſſowitz (Nr. 4160).
Inſpektor*: Sagner.
Fläche 173,5 ha: 143,5 Acker, 15 Wieſ., 4 Weide, 8 Holz, 2 Gärten, 1 Hof ꝛc.
Grdſt.-R.-E. 1700 *M.*
Pferdezucht: Kaltblüter. Schwarzbuntes Niederungsvieh. - Starker Hackfruchtb.

1701. Glauche (Nieder), Ritterg. ▯ P. E. Groß Totſchen (Kr. Trebnitz) 2 km; A. St. Glauche; eK. Oberglauche; kK. Zirkwitz; T. F 6. Ag. Trebnitz (Schleſ.).
Beſitzer: Franz-Joſef Ritter **Hentſchel von Gilgenheimb,** Rittmſtr. d. R. a. D. auf Paulwitz (Nr. 1752). Oberleitung ebenda.
Inſpektor*: Bobſin.
Fläche 128,6 ha: 113,1 Acker, 5,5 Wieſen, 5 Holz, 5 Park, Hof ꝛc.
Grdſt.-R.-E. 4062 *M.* — Elektr. Anlage. Saatgutwirtſchaft.

1702. Glauche (Ober), Ritterg. ▯ mit Vorw. u. Erbſcholt. **Radelau.** P. T. E. Groß Totſchen (Kr. Trebnitz) 2,5 km; eK. Oberglauche; A. St. Glauche; kK. Zirkwitz; F 18 (Beſ. u. Rentamt) und 37 (Wirtſchaftsamt). Ag. Trebnitz (Schleſ.).
Beſ.: Friedrich **von Keſſel,** Lt. a. D. Familienbeſitz ſeit etwa 300 Jahren. Lehrſtelle der Landwirtſchaftskammer.
Oberinſpektor*: Guſtav Hempe. 2 Aſſiſt., 1 Ziegelmſtr.*
Rentamt: Poſtſcheckk. Breslau 5041.
Rentmeiſter*: Kintzel.
Fläche 594 ha: 454 Acker, 13,5 Wieſen, 5,4 Weide, 34,7 Holz, 16 Garten, 23,4 Hof, Unland ꝛc. — Grdſt.-R.-E. 16 566 *M.*
Ziegelei, Zementröhren, Betonpfoſten- ꝛc. Fabrikation. Molkerei, Mahlmühle m. elektr. Betrieb. — Schwarzb. Niederungsvieh, Stammherde; Bullenverkauf. Zucht d. vered. Landſchweines. Mitgl. der Kaltblutzüchtervereinigg. Schleſien des rhein.-belg. Schlages, Verkauf von Hengſten u. Fohlen.
Zuckerrübenbau. Flachsbau.
Intenſiver Betrieb. Mitgl. des Milchkontrollvereins Trebnitz.

1703. Glockſchütz, Ritterg. P. T. F. E. eK. kK. Hundsfeld (Bz. Breslau) 2 km; A. St. Biſchwitz; Ag. Trebnitz.
Beſ.: **Papierfabrik Sacrau,** G. m. b. H., in Breslau (50,82 ha) u. andere.
Gutsvorſt.: A. Zickoll in Sacrau.
Fläche 122 ha: 75 Acker, 37 Wieſen, 2 Holz, 8 Hof ꝛc. — Grdſt.-R.-E. 2215 *M.*

1704. Güntherwitz, Ritterg. ▯ m. Erbſcholt. **Pürbiſchau** u. Ruſtikalbſ. P. T. F 6. E. Zedlitz (Kr. Trebnitz) 1 km; A. St. Paſchkerwitz; eK. kK. Loſſen; Ag. Trebnitz.
Beſ.: Julius Frhr. **von Seherr-Thoß,** Hauptm. a. D., und Frfr. Julie, geb. Schoeller. — Poſtſcheckk. Bresl. 1597.
Inſp.*: Pieſke. - 1 Rentmſtr.*, 2 Aſſiſt.
Wirtſch.-Amt: Poſtſcheckk. Bresl. 7502.
Fl. 385 ha: 296 Acker, 20 Wieſen, 1 Holz, 2 Waſſer, 8 Park u. Gärten, 8 Hof ꝛc. Davon 61 ha an Anſ. verp.
Grundſt.-R.-E. 10886 *M.*

1705. Guhlau, Rittg. ▯ (zum Majorat **Kapatſchütz** geh.). P. T. F. Klnb. eK. kK. Ag. Prausnitz (Bz. Breslau) 3 km; E. Obernigk 7 km; A. St. Puditſch.
Beſ.. Manfred **von Walther und Cronck,** Majoratsherr auf Kapatſchütz.
Fl. 224,4 ha: 111,7 Acker, 23,6 Wieſen, 0,5 Weide, 4,1 Waſſer, 73,1 Holz, 2,6 Gärten, 8,6 Hof ꝛc. - Grdſt.-R.-E. 2220 *M.*
Wird von Kapatſchütz aus bewirtſch.

1706. Haaſenau, Ritterg. m. Ruſtikalbeſ. P. A. St. Hennigsdorf (Kr. Trebnitz) 1,5 km; T. F 32. E. (Fracht) Schebitz (Kr. Trebnitz) 2 km; E. Auras-Hennigsdf. 2 km; eK. Heidewilxen; kK. Auras; Ag. Trebnitz.
Beſitzer: Erich **Preißler.**
Fl. 96 ha: 80 Acker, 2 Park, Garten, 2 Hof ꝛc. — Grdſt.-R.-E. etwa 1800 *M.*

1707. Heidewilxen, Ritterg. ▯ m. Ruſti-

kalbes. P. T. F 39. E. Obernigk (Kr. Trebnitz) 4 km; A. St. eK. Heidewilxen; kK. Schebitz; Ag. Trebnitz.
Besitzer: Konrad **von Loesch.** Postschkk. Breslau 40271.
Inspektor*: Mierisch.
Forstverw.*: Heinisch.
Brenner*: Tschuschke.
Fläche 520 ha: 235 Acker, 28 Wiesen, 3 Weide, 220 Holz, 1 Wasser, 17 Park u. Gärten, 16 Wege, Hof 2c.
Grdst.-R.-E. 7549 *M.* – Dampfbrennerei. Schwarzb. Ostfriesen.

1708. Hennigsdorf, Ritterg. P. T. A. St. Hennigsdorf (Kr. Trebnitz); F 30 Obernigk (Kr. Trebnitz); E. Auras-Hennigsdorf; eK. kK. Auras; Ag. Trebnitz.
Besitzer: Emil **Mendelsohn** in Gutow, Kr. Pleschen.
Gutsverw.: Postschkk. Breslau 29922.
Insp*: Gutsch. — 1 Assist., 1 Sekr.
Brenner: Galle. – 1 Först. 1 Ziegelmst.
Fläche 406 ha: 318 Acker, 3 Wiesen, 35,3 Holz, 36,2 Weide, 0,5 Wasser, 13 Park, Gärten, Hof 2c.
Grdst.-R.-E. 5140 *M.* Ostfriesenherde. Dampfbrennerei. Ziegelei.

1709. Hünern, Ritterg. mit Rustikalbesitz. P. T. Klnb. A. St. eK. Hünern (Kr. Trebnitz); E. Rosenthal b. Breslau (Anschlußbhf. f. Fracht) 4 km; kK. Protsch; Ag. Trebnitz; F Ring 23 Breslau.
Besitzer: Oscar **Lessing.**
Inspektor*: Alwin Gloge. – 1 Assist.
Fläche 280 ha: 202 Acker, 48 Wiesen, 5 Weide, 4 Wasser, 8 Holz, 4 Park, 1,5 Garten, 6 Wege, 1,5 Hof 2c.
Grundst.-R.-E. 9261 *M.* – Schwarzb. Niederungsvieh. — Zuckerrübenbau.

1710. Jagatschütz, Stiftsg. P. T. F 2. Klnb. eK. kK. Ag. Prausnitz (Bz. Breslau) 3 km; E. Gellendorf-Stroppen 5 km; A. St. Gr. Krutschen.
Bes.: **Verein für Errichtung von adeligen Damenheimen** in Berlin-Wilmersdorf, Aschaffenburger Str.
Bevollm.: Rittmstr. v. Gerlach in Nordhausen.
Ober-Inspektor*: J. Witthuhn.
Fläche 382 ha: 210 Acker, 50 Wiesen, 10 Weide, 80 Holz, 25 Wasser (Karpfenteiche), 5 Park, 2 Hof 2c.
Grundst.-R.-E. 4300 *M.* Gasthaus. Schmiede. — Ostfriesen.

1711. Kainowe, Rittg. P. T. F 3. Domnowitz 4 km; E. Fürstenau 4 km; A. St. eK. Kainowe; kK. Kotzerke; Ag. Trebnitz.
Bes.: Prinz **von Hatzfeldt-Trachenberg** auf Schloß Trachenberg (Nr. 581/606).
Revierförster*: Sehl.
Fläche 855 ha: 23 Acker, 46 Wiesen, 724 Holz, 55 Teiche, 7 Hof 2c.
Grundst.-R.-E. 3653 *M.*

1712. Kampern, Rittg. mit Vorw. P. T. F 9. Bingerau 4 km; E. Zedlitz 6 km; A. St. eK. kK. Lossen; Ag. Trebnitz.
Besitzer: Hans **Bieder.** Postschkk. Brsl. 1305. Btk. Deutsche Bank u. Schles. Landschaftl Bank, Breslau.
1 Inspektor*, 1 Assistent.
Fläche 331,4 ha: 262,3 Acker, 30,6 Wiesen, 17,5 Weide, 0,9 Wasser, 6,1 Holz u. Park, 5,2 Gärten, 6,4 Wege, 2,4 Hof 2c.
Grundst.-R.-E. rd. 10000 *M.*
Schwarzb. Niederungsvieh.
Zuckerrüben- und Flachsbau. Flachsaufbereitung.

1713. Kapatschütz, Majoratsherrsch., mit den Rittergütern Nr. 1705, 1713 u. 1782 u. Freig. **Wilhelmshof.** P. T. F 1 (Schloß) u. 6 (Rentamt). Klnb. eK. kK. Ag. Prausnitz (Bz. Breslau) 3 km; E. Obernigk 7 km; A. St. Puditsch.
Bes.: Manfred **von Walther und Croneck,** Ehrenbürger der Stadt Prausnitz.
Rentamt: Postschkk. Breslau 15006.
Rentmeister: Paul Pontow.
Insp.* f. Gr. Wilkawe (Nr. 1782). – 1 Assist.
Förster*: Rob. Kellner.
Fläche 390 ha: 201,2 Acker, 33,3 Wies. 4,4 Weide 120,7 Holz, 5,3 Wasser, 3,5 Park, 2,3 Gärten, 19,3 Hof 2c.
Grdst.-R.-E. 4000,53 *M.* — Wassermahlmühle (Luisenmühle), Pächter: Wilh. Schneider. Gasthaus, Pächt.: Golinski. Schmiede, Päch.: O. Klein.
Simmenthaler Kreuzung.

1714. Kapitz, Rittg. P. T. F. A. St. Bingerau 1 km; E. Juliusburg 8, Sibyllenort 9, Zedlitz 9 km; eK. Jackschönau; kK. Schawoine; Ag. Trebnitz.
Bes.: **von Kulmiz'sche Erben.**
Bevollm.: Güterdirektor Neumann in Gutwohne. (Nr. 1057). — 1 Insp.*
Fl. 201,5 ha: 169 Acker, 6,8 Wies., 20,4

Holz, 0,4 Wasser, 0,3 Park, Garten, 4,6 Hof ꝛc. — Grdst.-R.-E. 6143 *M.*
Ostfriesen. Dtsch. Edelschwein.
Starker Flachs- und Hackfruchtbau. Flachs wird ausgeschwungen.

1715. Karoschke, Rittg. ▯ m. d. Erbscholt. **Beckern** u. **Würzen** (z. Majoratsherrsch. Koschnöwe geh.). P. T. F 34. E. kK. Obernigk (Kr. Trebnitz) 4 km; A. St. eK. Karoschke; Ag. Trebnitz.
Bes.: Frau Hauptmann **Körner,** geb. v. Salisch, in Weimar (auf Koschnöwe).
Generalbevollm.: Landrat von Salisch auf Kratzkau (Nr. 1407 ff.).
Pächter: Oberamtm. Rich. Schreiber. Postschkk. Breslau 11222.
Wirtschaftsbeamter: Kindler.
Fläche 541,3 ha: 334,8 Acker, 42,9 Wiesen, 27 Weide, 0,6 Wasser, 120,4 Holz, 6,9 Wege, 8,7 Gärten, Hof ꝛc.
Grundst.-R.-E. 10523 *M.*
Rotb. Ostfriesen (Herdb.) - Dauerweiden. Saatgut aller Art.

1716. Katholisch Hammer, Staatl. Oberförsterei. P. T. Kath. Hammer; F 6. eK. Großhammer (Kr. Trebnitz; E. Trebnitz 16 km; A. Waldecke; kK. Schawoine; Ag. Trebnitz.
Besitzer: **Preuß. Forstfiskus.**
Forstmeister: Michelis.
9 Förster (davon 1 ohne Revier); 1 Forstsekr., 2 Hilfsförster.
Fläche 5716 ha: 59,5 Acker, 125 Wiesen, 5316 Holz, 1 Wasser, 2,5 Gärten, 2 Hof ꝛc. — Grundst.-R.-E. 24 609 *M.*
Siemens-Bodenfräse.
Schweinefarm bei Waldkretscham des Domänenpächters Stümpel in Neuhof (Nr. 1746).

1717. Kawallen, Rittg. ▯ mit **Schwerctau** u. Vorw. **Kummernigk.** P. T. F 9. E. kK. Obernigk (Kr. Trebnitz) 6 km; A. St. Kawallen; eK. Karoschke; Ag. Trebnitz.
Besitzer: Ferdinand **von Prittwitz u. Gaffron,** Landesältester.
Familienbesitz seit 1761.
Postschkk. Breslau 12449.
Insp.*: Scholz. — 1 Assist.
Rentmeister*: Rossé. — 1 Assist.
Fläche 465 ha: 340,5 Acker, 29 Wiesen, 22 Weide, 0,8 Wasser, 4 Park, 5 Obstkulturen, 44,7 Holz, 6 Gräserei, 13 Hof ꝛc.
Grdst.-R.-E. 14353 *M.* - Leinreinigungsmaschine. — Schwarzb. Niederungsv.
Raps-, Flachs- u. Rübenbau.

1718. Kloch-Ellguth, Ritterg. ▯ P. T. Kloch-Ellguth; F 42 (Herrsch.) u. 174 (Güterww.). E. kK. Ag. Trebnitz (Schles.) 5,4 km; A. St. eK. Massel. (Bildet mit den Nrn. 1694, 1780 u. 1809 eine Herrschaft).
Besitzer: Wolf **von Loebbecke.**
Oberinspektor*: Kock. — 1 Assist.
Rentmstr*: Schneider, auch Brennereiverwalter. — Förster*: Quednau.
Fläche 233 ha: 161,5 Acker, 22 Wiesen, 35 Holz, 3 Weide, 0,5 Wasser, 3 Park, 2 Garten, 6 Hof ꝛc.
Grdst.-R.-E. 5760 *M.* — Rübenbau. Dampfbrennerei. — Schwarzb. Niederungsvieh (Stammh.); Zuchtbullenverk.

1719. Kodlewe, Ritterg. ▯ P. T. Gellendorf 2,5 km; E. Gellendorf-Stroppen 3 km; A. St. Groß Krutschen; Ag. kK. Prausnitz; F 22. eK. Stroppen (Kr. Trebnitz, Schles.).
Besitzer: Ulrich **Bürde,** Major d. L. a. D.
Insp.: Peick. — 1 Brenn.-Verw.
Fläche 241 ha: 201 Acker, 18 Wiesen, 7 Holz, 4 Park u. Garten, 11 Weide, Unland, Wasser, Hof ꝛc.
Grdst.-R.-E. 3000 *M.* — Dampfbrennerei. — Mastviehwirtschaft. — Starker Hackfruchtbau.

1720. Kommerowe (Klein), Ritterg. ▯ P. Kloch Ellguth 4 km; T. F 47. E. eK. Ag. Trebnitz (Schles.) 9 km; A. St. Kommerowe; kK. Kotzerke.
Bes.: Verw. Frau Elin **Bernhard.** Postschkk. Brsl. 4899.
Generalbevollm.: Direktor Fulbrügge in Berlin Tauentzienstr. 1.
Rentmeister: Robert Müller.
Fläche 586,6 ha: 200 Acker, 45 Wiesen, 0,5 Wasser, 30 Korbweiden, 55 Rieselwiesen, 2 Park, 250 Holz, 4 Hof ꝛc.
Grdst.-R.-E. 6000 *M.* — Acker u. Wiesen größtenteils in Parzellen verpachtet.

1721. Konradswaldau, Ritterg. ▯ P. T. F 4. St. Stroppen (Kr. Trebnitz) 2 km; E. Gellendorf-Stroppen 4,5 km; A. eK. Konradswaldau; kK. Heinzendorf; Ag. Prausnitz.
Bes.: Richard **Mann,** Kgl. Ökonomierat. Postschkk. Breslau 79135.
Bkk. Kommerz- u. Privatbank Breslau.
Insp.*: Neumann. — 1 Förster*.
Fläche 503 ha: 245 Acker, 66 Wiesen u. Weide, 10 Park u. Gärten, 153 Holz,

4 Waſſer, 25 Wege, Gräben, Hof ꝛc.
Grdſt.-R.-E. 4900 *M.*
Beteil. an Zuckerfabr. Maltſch-Dietzdorf, Molkereigenoſſ. Trachenberg, Dampfpfluggenoſſenſchaft Stroppen.
Beſchälſtation: 2 Orig.-Belgier. Eingetr. Stammh. d. ſchleſ. ſchwarzb. Niedrngs.-viehs, Bullenverk. Anerk. Schafzuchten: Württemb. Landſchafe, Karakulſchafherde, Bockverkauf. Vered. Landſchw.

1722. Koſchnöwe, Majoratsherrſch. ▯ (dazu Nr. 1715). P. T. F 25. Klnb. eK. kK. Prausnitz (Bz. Breslau) 3 km; E. Obernigk u. Trebnitz je 7,5 km; A. St. Märtinau; Ag. Trebnitz.
Beſ.: Frau Hauptmann **Körner**, geb. von Saliſch, in Weimar.
Förſter*: Güntzel.
Pächter der Ldwſch.: Frau Gizella von Damnitz auf Priſtelwitz (Nr. 1758).
Verwaltung wie bei Priſtelwitz.
Fläche 324 ha: 208 Acker, 32 Wieſen, 70 Holz, 14 Hof ꝛc.
Grundſt.-R.-E. 3511 *M.*
Schleſ. Rotvieh. Aufz. von Zugochſen.

1723. Kotzerke, Rittergut ▯ mit Schäfereivorwerk. P. T. Klochellguth 5 km; E. Ag. Trebnitz 11 km; A. St. Kommerowe; F 13. eK. Großhammer (Kr. Trebnitz); kK. Kotzerke.
Beſitzer: Max **Seydel.** — 1 Aſſiſt.
Fläche 234,29 ha: 145 Acker, 74,63 Wieſen, 0,46 Holz, 1,08 Weide, 13,12 Park, Unland, Bauſtellen ꝛc.
Grundſt.-R.-E. 2654 *M.* — Brennerei. Pferde-, Rindvieh- u. Schweinezucht.

1724. Krakowahne, Ritterg. ▯ m. Gaſth. u. 4 Freiſtellen in d. Gem. P. T. F 13. Bingerau 2 km; E. Zedlitz 7 km; A. St. eK. kK. Loſſen; Ag. Trebnitz.
Beſ.: Renate **von Gynz-Rekowski,** geb. von Scheliha.
Bevollm.: Hans von Gynz-Rekowski, Hptm. a. D. Poſtſchkk. Breslau 18 868.
Inſpektor*: Müller. — 1 Aſſiſt.
Fläche 223,8 ha: 187,6 Acker, 4 Wieſen, 13,8 Holz, 7,1 Weide, 0,2 Waſſer, 1,8 Park, 3 Garten, 6,3 Hof ꝛc
Grdſt.-R.-E. 6617 *M.* — Stammherde d. ſchwarzb. Niederungsviehes u. d. weiß. dtſch. Edelſchw.; Bullen, Eber u. Sauen z. Verk. — Rübenbau. Flachsb.
Int. Wirtſch. Mitgl. d. Milchkontrollvereins Trebnitz.

1725. Krumpach, Ritterg. ▯ P. T. Gellendorf 2 km; A. Conradswaldau; F 10. St. eK. Stroppen (Kr. Trebnitz, Schleſ.) 3 km; E. Gellendorf-Stroppen 2 km; kK. Heinzendorf; Ag. Prausnitz.
Beſitzer: Arnold **Hilbig,** Kgl. Oberamtmann, Oberlt. d. L.-Feldart. a. D. Poſtſchkk. Breslau 40181.
Inſpektor: Gruchot. — 1 Förſter.
Fläche 385 ha: 212 Acker, 50 Wieſen, 10 Weide, 94 Holz, 2 Waſſer, 2 Park, Garten, 15 Hof ꝛc.
Grdſt.-R.-E. 4358 *M.* — Schwarzb. Niederungsvieh (Herdbuch). Dtſch. Edelſchw. Karpfenteiche. — Starker Hackfruchtb. — Siemens-Bodenfräſe.

1726. Kuhbrück, Staatl. Oberförſterei. P. T. F. E. St. Frauenwaldau 5 km; A. Kuhbrück u. Donnerswalde; Ag. Trebnitz u. Militſch; eK. Maliers, Schlottau, Schawoine, Wirſchkowitz; kK. Frauenwaldau, Schawoine, Militſch.
Beſitzer: **Preuß. Forſtfiskus.**
Oberförſter: Lampſon.
7 etatsm. Förſter, 5 Hilfsbeamte.
Fläche 4839 ha: 4584 Holz, 255 Nichtholzboden. — Grdſt.-R.-E. unbekannt.

1727. Kunzendorf, Ritterg. ▯ P. T. F 17. Obernigk (Kr. Trebnitz) 3 km; E. Auras-Hennigsdorf 2 km; A. St. eK. Heidewilxen; kK. Auras; Ag. Trebnitz.
Beſ.: Fritz **Kolbe** u. Frau Käthe **Kolbe.**
Inſpektor*: Fritz Dominik.
Fläche 190 ha: 150 Acker, 20 Wieſen, 15 Holz, 5 Park, Garten, Hof ꝛc.
Grdſt.-R.-E. 2676 *M.*
Schwarzb. Oſtfrieſen. Dtſch. Edelſchwein. Zuckerrüben-, Kartoffel- u. Weizenbau.

1728. Langenau, Ritterg. ▯ P. T. E. eK. Paſchkerwitz (Kr. Trebnitz) 1½ km; A. St. Hünern; kK. Kapsdorf; Ag. Trebnitz; F Ohle 4074 Breslau.
Beſitzer: Max **Graetzer.**
Poſtſchkk. Breslau 30336.
Bevollm.: Rentmſtr.* Hugo Kern.
Inſp.*: Theobald Kubis. — 2 Aſſiſt.
Fläche 300 ha: 268 Acker, 20 Wieſen, 2 Holz, 1 Waſſer, 2 Park, 7 Gärten ꝛc.
Grundſt.-R.-E. 7390 *M.*
Ringofenziegelei mit elektr. Betrieb. Oſtfrieſ. Zuchtviehherde. Schweinezucht. Starker Rübenbau. Großer Gartenbau.

1729. Leipe (Groß), Ritterg. ▯ m. Schloß Elsenburg u. Rustikalbes. in Heinzendorf, Gr. Leipe u. Gr. Muritsch. P.T.F10(Wirtsch.Amt)u.53(Schloß Elsenburg). E. Obernigk (Kr. Trebnitz) 4,5 km; A. St. Leipe; eK. Groß Leipe; kK. Heinzendorf; Ag. Prausnitz.

Bes.: Georg Wilh. **v. Waldenburg.**
Pächter: Gust. Wuttge in Kl. Baulwie b. Pakuswitz (Nr. 1923).
Generalbevollm.: Friedr. Schwanitz, Oberlt. d. R. a. D.
1 Insp.*, 1 Brennereiverw.*, 1 Förster.
Fläche 968,32 ha: 271 Acker, Wiesen, Spargel- und Erdbeerkulturen ꝛc., 697,32 Holz. — Grdst.-R.-E. 7140 *M.* (Kleine Parzellen u. 1 Villa verp.).
Brennerei u. Ziegelei. — Schwarzb. Niederungsvieh, Bullenverkauf.

1730. Lohe, Ritterg. ▯ P. F. Klnb. Wiese (Kr. Trebnitz) 1 km; T. E. A. St. Schebitz; Ag. Trebnitz; eK. Peterwitz; kK. Striese.

Bes.: Frl. Joh. **v. Salisch** in Postel (525).
Fl. 55,1 ha. — Grdst.-R.-E. 1356 *M.*
Parzellenweise verpachtet.

1731. Lossen, Ritterg. ▯ P. T. E. Zedlitz (Kr. Trebnitz) 4 km; F 15 Bingerau; A. St. eK. kK. Lossen; Ag. Trebnitz.

Bes.: S. Maj. Friedr. Aug. vorm. reg. **König von Sachsen** in Sibyllenort (Nr. 1122 ff.).
Pächter: Amtsrat Georg Müller.
1 Inspektor, 1 Assistent.
Fläche 345 ha: 247 Acker, 40 Wiesen, 3 Weide, 38 Holz, 7 Wasser, 10 Wege, Hof ꝛc. — Grdst.-R.-E. 7195 *M.*
Rotb. ostfries. Rindviehherde.

1732. Lückerwitz, Ritterg. ▯ P. T. F 4. A. St. eK. Luzine 2 km; E. Juliusburg 9 km; kK. Schawoine; Ag. Trebnitz; Autoverb. m. Breslau.

Besitzer: Paul **Sacher.** — 1 Assist.
Fläche 175 ha: 118 Acker, 13 Wiesen, 1 Weide, 40,5 Holz, 0,5 Wasser, 2 Park, Gärten ꝛc. — Grdst.-R.-E. 2136 *M.*

1733. Luzine, Ritterg. ▯ mit Vorwerk; P. T. F 3. A. St. eK. Luzine 2,5 km. E. Juliusburg 8 km; kK. Schawoine; Ag. Trebnitz.

Bes.: **Städt. Hospital St. Bernhardin** zu Breslau (seit 1847).
Pächt.: Alfred Daniel, Lt. d. R. a. D.
1 Assistent.
Fläche 238,5 ha: 189,4 Acker, 13 Wiesen, 1 Weide, 7,2 Holz, 1,5 Garten, 26,4 Wege, Hof ꝛc.
Grundst.-R.-E. 3469 *M.*
Angeschl. an Molkereigenoss. Bingerau u. Dampfpfluggenoss. Tarnast.
Rotb. Niederungsvieh. Dtsch. Edelschw.
Hackfrucht- u. Getreidebau. Gründüngg.

1734. Machnitz, Ritterg. ▯ mit Vorw. **Obernitz** u. Freist. 14, 16 u. 21 Machnitz. P. T. Wiese (Kr. Trebnitz) 3 km; E. F 39. kK. Ag. Trebnitz (Schles.) 6 km; Klnb. eK. Hochkirch 1,5 km; A. St. Machnitz.

Bes.: Georg Heinrich **von Obernitz.**
Vormund: Die Mutter Frau von Obernitz, geb. Freiin von Seherr-Thoß. — Familienbesitz seit 1811.
Bkt. Kreisgirokasse Trebnitz.
Oberinspektor*: Sachsse, 2 Assist., 1 Förster*.
Fläche 308 ha: 171 Acker, 22 Wiesen, 15 Weide, 82 Holz, 2,3 Wasser, 1 Korbweiden, 11 Park und Gärten, 3,7 Hof ꝛc. — Grdst.-R.-E. 9148 *M.*
Schwarzb. Niederungsvieh. Bullenaufzucht. Schles. Kaltblut.
Zuckerrüben- u. Flachsbau.

1735. Mahlen, Ritterg. ▯ m. Vorw. **Rieseuthal** u. Rustikalbes. P. F 3. Hünern (Kr. Trebnitz) 6 km; T. Klnb. A. St. kK. Kapsdorf (Kr. Trebnitz) 2 km; E. Paschkerwitz 5 km; eK. Hochkirch; Ag. Trebnitz.

Bes.: Erik **von Löbbecke**'sche Erben: Frau Asta von Wiedebach-Nostitz, geb. v. Löbbecke, in Beitzsch Kr. Guben u. Egbert v. Löbbecke auf Wiese (Nr. 1781).
Förster*: Oskar Bentke in Wiese.
Pächter d. Ldw.: Georg Riedel.
Inspektor*: Schwenke.
1 Brenn.-Verw.*.
Fl. 549 ha: 400 Acker, 52 Wiesen, 5 Weide, 62 Holz, 14 Park u. Garten, 1 Wasser, 15 Wege, Hof ꝛc. 45 ha an Siedler verp.
Grdst.-R.-E. 9762 *M.*
Brennerei. - Schwarzb. Niederungsvieh, Herdbuchherde. — Rübenbau.

1736. Mahlau (Nieder), Rttg ▯ P. T. F 3. A. St. Bingerau 1 km; E. Juliusburg 11, Zedlitz 10 km; eK. Jackschönau; kK. Schawoine; Ag. Trebnitz.

Beſ.: verw. Frau Martha **von Walther,** geb. Hoffmann, auf Ndr. Mahliau u. Frau **von Hertell,** geb. v. Walther in Trebnitz (Schleſ.).
Generalbevollm.: Frau v. Walther. Poſtſchkk. Breslau 38922.
Familienbeſitz ſeit 1789.
Inſpektor*: Paul Lange.
Fl. 185,2 ha: 159,7 Acker, 6 Wieſen, 5 Holz, 3 Park, Garten, 4 Wege, Hof ꝛc., 7,5 Siedelungsland.
Grundſt.-R.-E. 5934 *M.*
Dampfziegelei. — Schwarzb. Oſtfrieſen. Flachs- u. Weißkohlanbau. Flachsbearbeit.

1737. Mahliau (Ober), Ritterg. ▯ m. Vorw. **Kliſchau.** P. T. F 4. A. St. Bingerau 2 km; E. Juliusburg (Fracht) 10, Zedlitz (Perſ.) 9,5 km; eK. Jackſchönau; kK. Schawoine; Ag. Trebnitz.
Beſ.: Verw. Frau Bertha **von Uthmann,** geb. von Weſternhagen, Exzellenz. Familienbeſitz ſeit 1680.
Poſtſchkk. Breslau 15730.
Bkk. Schleſ. Bankverein, Breslau.
Inſp.*: Göbel.
Fläche 209 ha: 181 Acker, 10 Wieſen, 15 Holz, 3 Park, Garten, Hof ꝛc.
Grdſt.-R.-E. 5784 *M.*
Schwarzb. Niederungsvieh. Edelſchwein.

1738. Maltſchawe, Rittg. ▯ P. T. F 57. eK. kK. Ag. Trebnitz (Schleſ.); E. Trebnitz 4, Obernigk 9 km; A. St. Cawallen.
Beſitzer: Johannes Frhr. **von Reibnitz,** Rittmſtr. d. R. im ehem. Huſ.-Regt. 6. Poſtſchkk. Breslau 22117.
Inſpektor*: G. Scheer.
Fl. 211 ha: 152 Acker, 7 Wieſen, 23 Holz, 1 Waſſer, 2 Park, 1 Garten, 15 Baumſchulen, Obſt- u. Alleebäume, 4 Obſtpflanzung, 6 Hof ꝛc.
Grdſt.-R.-E. 6939 *M.* — Rübenbau.

1739. Mankerwitz, Rittg. ▯ m. Rustikalbſ. P. T. A. St. eK. Luzine 1 km; F 19. E. kK. Juliusburg 4 km; Ag. Trebnitz.
Beſ.: Franz **Scupin.** Fam.-Beſ. ſ. 1873.
Fläche 207,1 ha: 182 Acker, 24 Wieſen, 1,1 Hof ꝛc.
Grdſt.-R.-E. 3800 *M.* — Dampfbrenn. Schafzucht: Hampshiredown. Rindviehzucht: rote Oſtfrieſen.

1740. Maſſel (Schloß), Rittg. ▯ m. Vw. **Neurode.** P. Kloch Ellguth 2 km; T. F 25 (Schloß u. Rentamt) u. 82 (Wirtſchaftsamt). E. Ag. Trebnitz (Schleſ.) 7 km; A. St. eK. Maſſel; kK. Zirkwitz.
Beſitzer: Kurt **v. Rothkirch u. Panthen,** Rittmſtr. a. D. Familienbeſitz ſ. 1869.
Bkk. Eichborn & Co. u. Schleſ. Landſchaftl. Bank in Breslau, Kreisgirokaſſe in Trebnitz (nur f. d. Gut).
Bevollm.: Kurt Wilh. von Rothkirch u. Panthen, Oberlt. a. D.
Bkk. Eichborn & Co. in Breslau.
Oberinſp.*: Machill. 1 Rentm.*, 1 Inſp., 1 Brenn.-Verw.*, 1 Förſter*. 1 Hilfsförſter, 1 Aſſiſtent.
Fläche 348 ha: 260 Acker, 50 Wieſen, 6 Weide, 1 Park, 2 Gärten, 24 Holz, 2 Korbweiden, 3 Hof ꝛc.
Grundſt.-R.-E. 6600 *M.*
Waſſermühle. Dampfbrennerei (Durchſchnittsbrand 86000 l r. A.). Motorpflug. Elektr. Betrieb.
Schleſ. ſchwarzb. Niederungsvieh. - Int. Wirtſch. Zuckerrüben- u. Hackfruchtbau.

⊙1741. Maßliſchhammer, Rittg. ▯ P. T. F 7. Groß Hammer (Kr. Trebnitz) 1,5 km; E. Ag. Trebnitz 10,8 km; A. St. Maßliſchhammer; eK. Maſſel; kK. Kotzerke.
Beſitzer: Fritz **Bache,** Oberlt. d. R. a. D.
1 Aſſiſtent.
Fläche 105,8 ha: 87,5 Acker, 14,5 Wieſen, 0,6 Waſſer, 1,5 Park, Gärten, 1,7 Hof ꝛc.
Grdſt.-R.-E. 1833 *M.*
Oldenburger Weſermarſch.

1742. Michelwitz, Rittg. ▯ mit Bauerg. Nr. 4 zu **Kampern.** P. T. E. Sibyllenort (Kr. Oels) 7½ km; F 10. Bingerau; A. St. eK. kK. Loſſen; Ag. Trebnitz.
Beſ.: Kurt **Hellmich,** Rittmſtr. a. D. Familienbeſ. ſ. 1862 — 1 Beamter.
Fläche 146 ha: 124 Acker, 10,3 Wieſen, 2,4 Holz, 4,5 Gärten, 4,8 Hof, Gräben, Wege ꝛc. — Grdſt.-R.-E. 4874 *M.*
Flachsbau m. Ausarb. Rübenbau.

1743. Mühnitz, Rittg. ▯ mit fideikommiſſar. Beſt.; dazu Förſterei Heidehaus (404 ha), 3 Bauergüter u. 3 Stellen. P. T. F 13 (Beſ.) u. 45 (Pächter). Ag. Trebnitz (Schleſ.) 7 km; E. Hochkirch 3 km; A. St. eK. Peterwitz; kK. Schebitz.
Beſ.: Wilh. **von Prittwitz und Gaffron,** Major a. D. — Familienbeſ. ſ. 1770.

Pächter der Ldw.: Bernhard von Prittwitz u. Gaffron, Oberlt. a. D.
Rentmstr.: Frhr. Heinz v. Richthofen.
Insp.*: Köhn. — 1 Hofverw.
Oberförster*: Koch. — 1 Förster.
Fläche 805 ha: 201,5 Acker, 19 Wiesen, 573 Holz, 11,5 Hof ꝛc.
Grundst.-R.-E. 10367 M.
Schwarzw. Ostfriesen. Belgische Pferdezucht. Merinoschafe. — Obst- u. Rübenbau. Spargelzucht. Gründüngung.

1744. Muritsch (Groß), Rittg. ▯ m. Mühlengrdst. P. T. F 16. E. kK. Obernigk (Kr. Trebnitz) 3,5 km; A. St. eK. Karoschke; Ag. Trebnitz.
Bes.: Robert **Barrach.**
Fläche 168 ha: 129 Acker, 9 Wiesen, 0,5 Wasser, 17,5 Holz, 12 Gärten u. Park, Hof ꝛc. — Grdst.-R.-E. 1530 M.
Beteil. an Zuckerfb. Maltsch, Molkerei Obernigk u. Flockenfb. Gellendorf.
Ostfriesenzucht, Bullenverkauf. Pferde- u. Schweinez. — Rüben- u. Weizenbau.

1745. Muritsch (Klein), Ritterg. P. T. F 188. E. Obernigk (Kr. Trebnitz) 5 km; A. St. Leipe; eK. Gr. Leipe; kK. Heinzendorf; Ag. Trebnitz.
Bes.: Margarethe Freifr. **von Seherr-Thoß,** geb. v. Schmiedeberg. Familienbesitz s. 1878. Postschkt. Brsl. 51137.
Bkt. Trebnitzer Kreissparkasse.
1 Hilfsförster*.
Pächter d. Ackers: Fr. Schwanitz in Groß Leipe (Nr. 1729).
Fläche 160 ha: 52 Acker, 2 Weide, 100 Holz, 2 Park, 2 Gart., 2 Hof ꝛc.
Grundst.-R.-E. 1266 M.

1746. Neuhof m. **Kellerhof** u. **Wischawe,** Staatsdomäne. P. T. F 17. E. eK. kK. Ag. Trebnitz (Schles.) 2 km; Klnb. A. St. Neuhof.
Besitzer: **Preuß. Domänen-Fiskus.**
Pächter: Erich Stümpel in Neuhof. Kto. Nr. 5 Kreisgirokasse Trebnitz.
Fläche 563,8 ha: 496,3 Acker, 35 Wiesen u. Weide, 0,4 Wasser, 4,3 Holz, 9,6 Gärten, 12,1 Wege, 2,3 Gräben, 3,7 Hof ꝛc. — Grdst.-R.-E. 22045 M.
Brennerei u. Flockenfabrik m. Dampfbetrieb (Verw. Czischke). – Schwarzw. Niederungsvieh (Herdb.). Kaltblutgestüt. Schweinefarm in Waldkretscham. Der Ldw.-Kammer angeschl. Saatgutwirtschaft. Saatreinigungsanlage mit elektr. Betrieb. – Rüben- u. Flachsbau.

1747. Neuwalde, Rittg. ▯ m. Schäfereivorwerk. P. T. F 3. Groß Hammer (Kr. Trebnitz) 3 km; E. Ag. Trebnitz 10 km; A. St. Maßlischhammer; eK. Massel; kK. Kotzerke.
Besitzer: Erich **Just.** — 1 Assist.
Bkt.: Kreissparkasse Trebnitz.
Fläche 198,5 ha: 135 Acker, 8 Wiesen, 15 Weide, 25 Holz, 2 Park, 2 Garten, 11,5 Hof ꝛc. — 10 ha an Anlieger verp. — Grdst.-R.-E. 2513 M.
Schwarzb. Niederungsvieh (Herdbuch). Schweinezucht und -Mast.

1748. Obernigk, Ritterg. ▯ mit Bad **Sitten** u. **Niederhof.** P. T. F 95. E. A. St. eK. kK. Obernigk (Kr. Trebnitz), Bhf. 1 km; Ag. Trebnitz.
Bes.: Ernst **v. Schaubert,** Oberlt. d. R. a. D. Familienbesitz seit 1756.
Inspektor: Helmut Schütze.
Oberförster*: Hugo Siegert.
Fl. 832,6 ha: 216,7 Acker, 39 Wiesen, 43,5 Dauerwde, 478,2 Holz, 4,3 Wass., 9,5 Park u. Gärten, 27,6 Wege u. Gräben, 13,8 Hof ꝛc. — Grdst.-R.-E. 8020 M.
Schwarzb. Niederungsvieh. Schweinezucht. — Obstbau. Spargelzucht.

1749. Pannwitz, Ritterg. ▯ mit Vorw. **Häselei** u. Rustikalbes. P. T. F 22. E. A. St. kK. Schebitz (Kr. Trebnitz) 2,5, Bhf. 1,5 km; eK. Hünern Weidenhof; Ag. Trebnitz.
Besitzer: Graf Hermann, Graf Diedrich und Gräfin Thusnelda **von Bocholtz-Asseburg.**
Inspektor*: Paul Scheike. – 1 Assist.
Fläche 551 ha: 150 Acker, 75 Wiesen, 140 Weid., 15 Wass., 155 Holz, 16 Hof ꝛc.
Grdst.-R.-E. 11826 M.
Oldenb. Rindviehzucht u. Weidegang.

1750. Pappelhof, Gutsbez. P. T. F 1. Klnb. eK. Hünern (Kr. Trebnitz) 3 km; E. Paschkerwitz 3 km; A. St. kK. Kapsdorf; Ag. Trebnitz.
Bes.: **Gebr. Schoeller & Co.,** GmbH. in Rosenthal bei Breslau.
Fläche 90,5 ha: 73,5 Acker, 10 Wiesen. 2 Weide, 4 Park u. Garten, 1 Hof ꝛc, Grdst.-R.-E. 1550 M.
Schwarzb. Ostfriesen. Pferdezucht.

1751. Paschkerwitz, Ritterg. ▯ m. Rustikalbes. P. T. E. A. St. eK. Paschkerwitz (Kr. Trebnitz); F 4 Zedlitz (Kr. Trebnitz, Schles.); kK. Kapsdorf; Ag. Trebnitz.

Beſ.: **Gebr. Schoeller & Co.**, G. m. b. H., in Roſenthal bei Breslau. Familienbeſitz ſeit 1872.
Inſpektor*: Engel. — 2 Aſſiſt.
Fläche 391 ha: 347 Acker, 22,5 Wieſen, 1,1 Waſſer, 5 Holz, 1,5 Park, 12,5 Gärten, 1,4 Hof ꝛc. — Grdſt.-R.-E. 7905 *M.*

1752. Paulwitz, Ritterg. ▯ m. Vorw. **Braſchine.** P. T. F 12. A. St. Bingerau 2 km; E. Juliusburg 8 km; eK. Jackſchönau; kK. Schawoine; Ag. Trebnitz.
Beſ.: Franz-Joſef Ritter **Hentſchel v. Gilgenheimb,** Rittmeiſter d. R. a. D. (ſ. auch Nr. 1701 u. 1800).
Oberinſpektor*: Oley.
1 Inſpektor, 1 Aſſiſt., 1 Rentmeiſter.
Fläche 220,75 ha: 187,5 Acker 15,25 Wieſen, 11 Holz, 1,5 Waſſer, 2 Park u. Gärten, 4 Hof ꝛc.
Grdſt.-R.-E. 5621 *M.* — Rinderaufzucht: ſchwarzb. Oſtfrieſen. Schweinezucht. Aufzucht v. belg. Abſatzfohlen. Rübenbau. – Flachsbearbeitungsanſtalt mit Warmwaſſerröſte.

1753. Perſchütz, Ritterg. ▯ m. Gut Nr. 1 P. T. Perſchütz (Kr. Trebnitz); F 6. Bingerau; E. Zedlitz 5,5 km; A. St. eK. kK. Loſſen; Ag. Trebnitz.
Beſ.: Friedr. **von Scheliha,** Oberlt. a. D. Fam.-Beſ. ſ. 1714.-Poſtſchk. Brsl. 23900.
Inſpektor*: Krüger. – 1 Aſſiſtent.
Fläche 233 ha: 191 Acker, 11 Wieſen, 9 Weide, 6 Holz, 1 Waſſer, 1 Korbweiden, 1 Park, 2 Gärten, 11 Hof ꝛc.
Grdſt.-R.-E. 7587 *M.*
Oldenburger Herdbuchvieh. Dtſch. Edelſchweine. — Rüben-, Weizen- u. Flachsb.

1754. Peterwitz Ritterg. ▯ (z. Fideikommiß **Wieſe** geh.). P. T. F 8. Wieſe (Kr. Trebnitz) 2 km; Klnb. A. St. eK. Peterwitz; kK. Schebitz; E. Ag. Trebnitz 7 km. Pacht. ſ. Nr. 1817.
Beſ.: Egbert **von Löbbecke,** Majoratsherr auf Wieſe. — Bevollm. ſ. dort.
Oberinſpektor*: Hennig in Wieſe.
Verwalter*: Bollow.
Fläche 264,7 ha: 242,7 Acker, 12 Wieſen, 4 Holz, 2 Gärten, 4 Hof ꝛc.
Grdſt.-R.-E. 6893 *M.* — Weidegang. Schwarzb. Oſtfrieſ., eingetr. Stammherde. Fohlenaufz. – Rüb.-, Kart.- u. Getreideb.

1755. Pflaumendorf, Ritterg. ▯ P. E. eK. kK. Ag. Trebnitz (Schleſ.) 6 km; A. St. Kawallen; Klnb. Pflaumendorf.
Beſ.: Joachim **v. Prittwitz u. Gaffron,** Oberlt. a. D. auf Burgwitz (Nr. 1697). Familienbeſitz ſeit 1865.
Bevollm.: Ldsält. Ferd. v. Prittwitz u. Gaffron, auf Kawallen (Nr. 1717). 1 Aſſiſtent.
Fläche 184 ha: 144 Acker, 10,8 Wieſen, 8 Weide, 13 Holz, 1,5 Gräſerei, 1,2 Garten, 5,5 Hof. — Grdſt.-R.-E. 6600 *M.* Schwarzb. Niederungsvieh.
Raps-, Flachs- u. Rübenbau.

1756. Pirſchen, Rittergut. ▯ F. Großtotſchen (Kr. Trebnitz) 5 km; T. F 8. E. Zedlitz (Kr. Trebnitz, Schl.) 7 km; A. St. Glauche; eK. kK. Loſſen; Ag. Trebnitz.
Beſ.: Guſtav **Taeger,** Major d. R. a. D. Poſtſchk. Breslau Nr. 11243. – 1 Inſp.
Fläche 199 ha: 160 Acker, 8 Wieſen, 9 Weide, 2 Park, 1 Gärten, 11 Holz, 1 Waſſer, 2 Korbw., 5 Hof ꝛc.
Grdſt.-R.-E. 6441 *M.* — Pferdezucht. Rote Oſtfrieſen. Deutſches Edelſchwein. Zuckerrübenbau. Saatgutwirtſchaft.

1757. Pollentſchine, Rittg. ▯ m. Vorw. **Peterswalde** u. Ruſtikalbeſ. P. T. E. Zedlitz (Kr. Trebnitz) 5 km; A. St. Glauche; eK. kK. Loſſen; F 53. Ag. Trebnitz (Schleſ.).
Beſitzer: Chriſtian Ludwig **Haukohl.**
1 Inſp., 1 Aſſiſt., 1 Förſter*.
Familienbeſitz ſeit 1885.
Poſtſchk. Breslau 24150 (Ritterg. P.).
Fläche 336 ha: 239,5 Acker, 18 Wieſen, 4,5 Weide, 53 Holz, 8 Park u. Garten, 13 Hof ꝛc.
Grundſt.-R.-E. etwa 9600 *M.*
Züchtung roter Oſtfrieſen, Bullenverkauf. Vered. Landſchwein. Merinofleiſchſchf. Flachs- u. Rübenbau.

1758. Priſtelwitz, Ritterg. ▯ m. Freig. **Klein Märtinau** ꝛc. P. T. F 15. E. Obernigk (Kr. Trebnitz) 9 km; A. St. Märtinau; eK. Karoſchke; E. kK. Ag. Trebnitz 6 km.
Beſ.: Frau Gizella **von Damnitz,** geb. Gräfin Feſtetics.
General-Bevollm.: Adminiſtrator* A. v. zur Mühlen.
Konto 692 Kreisgirokaſſe Trebnitz.
1 Rentmſtr.*, 2 Aſſiſtenten.
Gutsverw.: Poſtſchk. Breslau 8711.
Fläche 434,5 ha: 347,4 Acker, 26,9 Wieſ., 24,1 Holz, 1,3 Waſſer, 4 Obſtplantagen, 2 Park, 10,8 Gärten, 18 Wege, Hof ꝛc.
Grdſt.-R.-E. 12 150 *M.* — Molkerei.

Elektr. Mahlmühle. Beteil. an Zuckerfabrik Bernstadt und Flockenfabrik Gellendorf.
Schwarzb. Ostfriesen (Herdb.) Zucht u. Mast des veredelten Landschweines.

1759. Probotschütz, Ritterg. ▯ P.T.F1· A.St.eK.Luzine 2km; E.Juliusburg 8km; kK. Schawoine; Ag. Trebnitz.
Bes.: Frau Cläre **Holthausen,** geb. von Kaltenborn-Stachau.
Bevollm.: Major a.D. Holthausen.
Verwalter*: Gustav Riedel.
Fläche 75 ha: 66 Acker, 6 Wiesen, 1 Holz, 2 Hof, Garten ꝛc.
Grdst.-R.-E 1228 *M.* — Schwarzb. Ostfriesen. Vered. Landschwein.

1760. Puditsch, Rittg. ▯ P.T.F14. Klnb. eK. kK. Ag. Prausnitz (Bz. Breslau) 3km; E. Gellendorf-Stroppen 6, Obernigk 9 km; A. St. Puditsch.
Bes.: Frau Marga **von Tschirschnitz.** Familienbesitz seit 1860.
Pächter: Lt. a. D. Hans-Joachim von Tschirschnitz.
Bkk.: Landw. Hauptgenoss. Prausnitz.
Inspektor*: Andreas Winczek.
1 Förster u. Teichwärter*.
Fläche 405,5 ha: 188 Acker, 45 Wiesen, 4 Weide, 129 Holz, 23,5 Wasser, 16 Park, Garten, Hof ꝛc. — Grdst.-R.-E. 5529 *M.*
Beteil. an Gen.-Molkerei Obernigk.
Schwarzb. Niederungsvieh. Eingetrag. Stammzucht d. vered. Landschweins.
Anerk. Saatgutwirtsch. Hackfruchtbau.

1761. Raake (Groß), Rittg. ▯ m. früh. Freigut Nr. 4 in Kl. Raake u. Rustikalbes. P. T. E. A. St. Hünern (Kr. Trebnitz) 3 km: F2 Zedlitz (Kr. Trebnitz, Schl.); E. eK. Paschkerwitz 3 km; kK. Kapsdorf; Ag. Trebnitz.
Besitzer: **Gebrüder Schoeller & Co.,** G. m. b. H. in Rosenthal b. Breslau.
Verw.: Frhr. von Seherr-Thoß.
1 Assistent.
Fläche 206 ha: 178,25 Acker, 15 Wiesen, 3,25 Holz, 0,5 Wasser, 1,25 Gärten, 7,75 Hof ꝛc. — Grdst.-R.-E. 5344,50 *M.*

1762. Raschen, Ritterg. ▯ P. T. F 14. E. eK. kK. Ag. Trebnitz (Schles.) 3 km; E. Groß Totschen (Kr. Trebnitz) 1,5 km; A. St. Machnitz.
Bes. Gotthard **Schaube,** Majord. R. a. D.
Inspektor*: Friedewald.
Fläche 195,5 ha: 170 Acker, 17,5 Wiesen, 1 Weide u. Wasser, 3 Park u. Garten, 4 Hof, Wege ꝛc.
Grundst.-R.-E. 6300 *M.* — Schwarzb. Niederungsvieh, Stammherde.

1763. Raschewitz, Ritterg. ▯ mit Vorw. **Schidlawe.** (Bildet mit Nr. 522 ein Familienfideikommiß.) P. T. Groß Peterwitz (Kr. Trebnitz) 5 km; F 14. eK. Stroppen (Kr. Trebnitz, Schles.); E. Rogosawe 4, Gellendorf-Str. 6 km; A. St. Schmark-Ellguth; kK. Gr. Bargen; Ag. Trachenberg.
Bes.: Georg **von Lucke,** Rittmstr. a. D. auf Labschütz (Nr. 522). Familienbesitz seit 1863.
Inspektor*: O. Conrad.
Förster*: Dehmel.
Fläche 435 ha: 314 Acker, 49 Wiesen, 10 Weide, 42 Holz, 5 Wasser, 15 Park, Gart., Hof ꝛc. — Grdst.-R.-E. 5297 *M.*

1764. Rux, Ritterg. ▯ m. Rustikalbes. in **Schebitz.** P. T. eK. Hünern (Kr. Trebnitz) 3 km; Klnb. kK. Kapsdorf 1 km; F Ring 1650 Breslau; A. St. Schebitz; Ag. Trebnitz; E. Rosenthal 7 km.
Bes: Herm. **Feige.** — Fam.-Bes. s. 1865.
Inspekt.*: Düring. — 1 Assistent.
Fläche 351 ha: 328 Acker, 7 Wiesen, 8 Park u. Gärten, 0,5 Wasser, 7,5 Hof.
Grdst.-R.-E. 9317 *M.* - Original schwarzbunte Ostfriesen (Herdb.) — Rübenbau

1765. Sackerschöwe, Ritterg. ▯ P. T. Groß Peterwitz (Kr. Trebnitz) 2 km; F 18. eK. Stroppen (Kr. Trebnitz, Schles.); E. Gellendorf-Stroppen 4,5 km; A. St. Schmark-Ellguth; Ag. Trachenberg; kK. Gr. Bargen.
Besitzer: Ernst **Hoffmann.**
Bkk. Commerz- u. Privatbank.
Inspektor: Alois Gründler.
Fläche 237,9 ha: 210 Acker, 20 Wiesen, 0,3 Wasser, 5 Holz, 0,5 Park, 1 Garten, 1,1 Hof ꝛc. - Grdst.-R.-E. 2682 *M.*
Dampfbrennerei (50000 l Brennrecht). Angeschl. an Flockenfabrik Gellendorf u. Zuckerfabrik Maltsch-Dietzdorf.
Schwarzb. ostfries. Zuchtherde. Rein Oldenb. Pferdezucht.
Starker Rüben- u. Kartoffelbau.

1766. Sapraschine, Rittergut. ▯ P. T. F 5. Bingerau 2 km; E. Zedlitz 6 und Sibyllenort (Pers.) 9 km; A. St. eK. kK. Lossen; Ag. Trebnitz.

Besitzer: Max **Hübner.** — 2 Assistent.
Fläche 342,2 ha: 314,8 Acker, 15,7 Wiesen, 1 Holz, 2,6 Weide, 0,6 Wasser, 8,4 Park u. Gärten, 3,2 Hof, 6 Straßen, Wege, Gräben ꝛc.
Grundst.-R.-E. 11000 *M.*
Molkerei mit Motorbetrieb (Pächter: Alfr. Burkhard in Krappitz.) Eig. Dampfpflug. — Rübenwirtschaft.
Angeschl. dem Elektrizitätswerk Schlesien und der Zuckerfabrik Schottwitz.

1767. Schebitz, Ritterg. P. T. F 4. E. A. St. kK. Schebitz (Kr. Trebnitz); eK. Weidenhof; Ag. Trebnitz
Besitzer: Fritz **Wutke.** — 1 Inspektor.
Fläche 150 ha: 122 Acker, 12 Wiesen, 10 Holz, 2 Park, 4 Hof ꝛc.
Grdst.-R.-E. 4000 *M.* — Elektr. Anlage. Verwertung städtischer Abwässer durch Spreng- u. Rieselverfahren. Oelmühle und Farbwerk Schebitz, Verkauf von Speiseleinöl, Leinkuchen und Leinmehl, Firnis und Oelfarben.

1768. Schimmelwitz, Rittergut mit Schäfereivorwerk P. T. F 4 (Schloß) u. 25 (Pächter). E. kK. Obernigk (Kr. Trebnitz) 2 km; A. St. eK. Karoschke; Ag. Trebnitz
Bes.: Laura vw. Gräfin **Saurma von der Jeltsch-Lorzendorf,** geb. Reichsgräfin Henckel von Donnersmarck.
Förster: Bernatzki.
Pächter: E. Hillmann, Lt. d. R. a. D. im ehem. Feldart.-Reg. v. Peucker. 2 Beamte.
Fläche 468 ha: 170 Acker, 20 Wiesen, 240 Holz, 1,4 Wasser, 6 Weide, 13,4 Park u. Gärten, 17,2 Hof, Wege ꝛc.
Grundst.-R.-E. 4300 *M.*
Schwarze Oldenburger.

1769. Schmark-Ellguth, Ritterg. m. Schäf. u. Gasth. P. T. F 1. eK. Stroppen (Kr. Trebn.) 1 km; E. Gellendf.-Str. 3,5 km; A. St. Schmark Ellguth; kK. Heinzendorf; Ag. Trachenberg.
Bes.: Arnulf Frhr. **v. Gillern.**
Inspektor*: Wollnik.
1 Gärtner, 1 Förster.
Fläche 406 ha: 174 Acker, 58 Wiesen, 125 Holz, 25 Wasser, 18 Park, Wege, Hof ꝛc. — Grdst.-R.-E. 5205 *M.*
Rindvieh: Ostpreuß. Holländer. Milchwirtschaft, Aufzucht u. Silobetrieb.

1770. Schön Ellguth, Ritterg. P. Hünern (Kr. Trebnitz) 6,5 km; A. St. kK. Kapsdorf; F 2 Wiese (Kr. Trebnitz); T. Klnb. Schön Ellguth; eK Hochkirch; Ag. Trebnitz.
Bes.: Siegfried **von Wallenberg,** Rittmeister a. D.
Inspektor*: Karl Seiffert.
Förster*: Georg Burda.
Fl. 516 ha: 260 Acker, 26,4 Wiesen, 202,9 Wald, 11,8 Weide, 3 Teiche, 4,1 Park, 0,8 Baumschulen, 7 Hof u. Gärten ꝛc. — Grdst.-R.-E. 7516 *M.*
Zucht d. schwarzb. Niederungsviehes u. eines schweren, warmbl. Ackerpferdes. Schweinez. Milchverkauf nach Breslau.
Flachs-, Rüben- u. Kartoffelbau. Forstpflanzenzucht zum Verkauf.

1771. Schweinern (Klein), Ritterg. P. Klochellguth 3,5 km; T. F. 82. E. Ag. Trebnitz (Schles.) 8,5 km; A. St. eK. Massel; kK. Zirkwitz.
Besitzer: Kurt **v. Rothkirch u. Panthen,** Rittmstr. a. D. auf Schloß Massel. Familienbesitz seit 1869.
Beamte wie in Massel (Schloß).
Fl. 238 ha: 148 Acker, 46 Wiesen, 38 Holz, 5 Korbweiden, 1 Hof ꝛc.
Grdst.-R.-E. 2800 *M.*
Vorwiegend Kartoffelbau.

1772. Sendita, Ritterg. mit Vorwerk **Klein Zauche.** P. A. St. kK. Zirkwitz (Kr. Trebnitz); T. F 78. Ag. Trebnitz (Schles.) 5,5 km; E. Groß Totschen 4 km; eK. Schawoine.
Bes.: Johann Baptist Graf **von Ballestrem,** Hauptm. a. D. auf Zirkwitz. Oberleitung in Zirkwitz (Nr. 1788).
Inspektor: Kaulich.
Brennereiverw.*: Hielscher.
2 Förster*, 1 Brenner*.
Fläche 307 ha: 259 Acker, 8 Wiesen, 2 Weideland, 2 Teiche, 21 Forst, 3 Park u. Garten, 12 Wege, Gräben, Hof ꝛc.
Grdst.-R.-E. 7227 *M.* — Brennerei m. Kartoffelflockenfabr. Dampfdreschsatz. Schwarzv. Niederungsv. Schweinezucht. Sehr stark. Kartoffelbau m. Gründüng.

1773. Simsdorf, Ritterg. P. T. F 16 (Wirtschaftsamt). Klnb. A. St. eK. Hünern (Kr. Trebnitz) 1 km; E. Breslau 12 km; kK. Kapsdorf; Ag. Trebnitz.
Bes.: Max-Erdmann Graf **v. Roedern,** Major a. D. — F Ring 414 Breslau.
Inspektor*: Niemann. — 1 Assist.
Fläche 337 ha: 261 Acker, 33 Wiesen,

5 Weide, 8 Holz, 7 Waſſer, 5 Park u. Garten, 18 Hof ꝛc.
Grundſt.-R.-E. 11421 *M.*
Schwarzb. Niederungsv., Stammherde. Pferdezucht: Kaltblut. — Rüben- u. Weizenbau. — Feſtes Feldbahnſyſtem.

1774. Skarſine, Ritterg. ▯ P. T. F 10. E. Zedlitz (Kr. Trebnitz) 3,5 km; A. St. Glauche; eK. kK. Loſſen; Ag. Trebn.
Beſ.: Fr. Marie **Stier,** geb. v. Katzler.
Bevollm.: Fritz Stier, Oberlt. a. D.
Inſpektor*: Siguſch. — 1 Aſſiſtent. 1 Förſter.
Fläche 437 ha: 330 Acker, 14 Wieſen, 16 Weide, 67 Holz, 6 Park, 1 Gärten, 3 Hof ꝛc. — Grdſt.-R.-E. etwa 14000 *M.*
Schwarz- u. rotb. Oſtfrieſen. — Rüben-, Flachs u. Weizen. Flachsverarb.-Anl.

1775. Sponsberg, Ritterg. ▯ m. 52 ha Ruſtikalacker in **Schebitz.** P. T. F 3. E. kK. Schebitz (Kr. Trebnitz) 3, Bhf. 4 km; A. St. Hennigsdorf; eK. Heidewilxen; Ag. Trebnitz.
Beſ.: Fabr.- u. Rgbeſ. Carl **Schwärzell** zu Sponsberg (ſ. auch Nr. 3495). Poſtſchkt. Bresl. 58381.
Bkt. Bank f. Landwirtſch. in Breslau.
1 Inſpektor*, 1 Rentmeiſter*, 1 Aſſiſtent, 1 Förſter.
Fläche 333 ha: 211 Acker, 30 Wieſen, 38 Weide, 1,5 Waſſer, 36 Holz, 1,4 Park u. Gärten, 12,9 Wege, 2,2 Hof ꝛc.
Grdſt.-R.-E. 6153 *M.*
Schwarzb. Oſtfrieſen, Herdbuchherde.
Beregnungsanlage für die Viehweiden. Saatgutreinigungsanlage. Feldbahn.

1776. Striese, Ritterg. ▯ m. 110 ha im Gem.-Bez. Striese. P. T. F 2. E. A. St. Schebitz (Kr. Trebnitz) 5, Bhf. 7,5 km; Klnb. Wieſe 2,5 km; eK. Peterwitz; kK. Striese; Ag. Trebnitz.
Beſ.: Hans **von Witzendorff-Rehdiger,** Oberſt a. D. — Familienbeſ. ſ. 1567. Poſtſchkt. Breslau 45236.
Inſp.*: Klimczyk. — Förſt.*: Teige.
Fläche 534,5 ha: 456,9 Acker, 21,9 Wieſen, 16,3 Holz, 6 Weideland, 1,2 Waſſer, 5,4 Park, 2,9 Garten, 1,1 Korbweiden, 7,5 Wege, 16,3 Hof ꝛc.
50 ha an Anlieger verpachtet.
Grundſt.-R.-E. 12599,46 *M.*
Schwarzb. Oſtfrieſenherde. Belgiſche u. Hannov. Pferdeaufzucht.
Zuckerrübenbau. Gründüngung.

1777. Ströhof, Ritterg. ▯ P. kK. Zirkwitz (Kr. Trebnitz) 2 km; T. F 20. E. Ag. Trebnitz (Schleſ.) 6 km; E. Großtotſchen 6 km; A. St. Groß Zauche; eK. Maſſel.
Beſitzer: Johann Baptiſt Graf **von Balleſtrem,** Hptm. a. D., auf Zirkwitz.
Oberleitung in Zirkwitz. — 1 Verw.*.
Fläche 98,5 ha: 86,5 Acker, 7 Wieſen, 2 Park u. Garten, 3 Hof ꝛc.
Grdſt.-R.-E. 1945 *M.* — Pferdezucht. Sehr ſtarker Kartoffelbau.

1778. Stroppen, Ritterg. ▯ m. Vorwerk **Birkſchäferei** u. Ruſtikalbeſ. P. T. F 17. St. eK. Stroppen (Kr. Trebnitz); E. Gellendorf-Stroppen 3 km; A. Conradswaldau; kK. Heinzendorf; Ag. Prausnitz.
Beſitzer: Wilhelm **Lüdcke.** Poſtſchkt. Breslau 5423.
Saatzuchtinſp.: Dipl. agr. Gerhard Moebius.
Obergärtner: Edwin Götze.
Fläche 248 ha: 131 Acker, 14 Wieſen, 16 Weide, 1 Park, 38 Holz, 0,3 Waſſer, 15 Baumſch., 21 Obſtanlg., 2 Spargel u. Rhabarber, 9,7 Hof ꝛc.
Grundſt.-R.-E. 3648 *M.* — Angeſchl. der Dampfpfluggenoſſ. Stroppen u. der Kartoffelflockenfabrik Gellendorf.
Pferdezucht: Oldenburger. Schwarzb. Niederungsvieh, Herdbuchherde.
Saatzuchtwirtſchaft. Rübenbau. Gründüng. Formobſtanlagen. Baumſch. Spargel- u. Rhabarberbau i. Großen.

1779. Tarnaſt, Ritterg. ▯ m. Mühlengrundſtück Nr. 21. P. T. F 1. A. St. eK. kK. Schawoine 1½ km; E. Großtotſchen 8 km; Ag. Trebnitz.
Beſ.: Guſtav **Hellmich,** Landesälteſter. Familienbeſitz ſeit 1880. Poſtſchkt. Breslau 31334.
Wirtſchaftsleit.: Wilh. Hellmich, Lt. a. D.
Fläche 370 ha: 328 Acker, 22 Wieſen, 9 Holz, 1 Waſſer, 3 Park u. Gärten, 7 Hof ꝛc. — Grdſt.-R.-E. 11027 *M.*
Waſſermühle (Pächter: Paul Sträche). Kartoffelmehlfbk. (Stärkemſtr.: Guſt. Scholz). Ziegelei m. elektr. Betrieb u. Ringofen. (Ziegelmſtr. Karl Rungeſtock). Gaſth. (Pächt. Rob. Damiſch). Angeſchl. d. Dampfpfluggen. Tarnaſt.
Schwarzb. Oldenburger (Orig. Jeverländer). — Weizen- u. Kartoffelbau.

1780. Werndorf, Ritterg. ▯ P. Großhammer (Kr. Trebnitz) 4 km; T. F. Klochellguth 2 km; F 61. E. Ag. Treb-

nitz (Schles.) 8 km; A. St. Maßlisch Hammer; eK. Massel; kK. Kotzerke.
Bes.: Wolf **v. Loebbecke** a. Kloch-Ellguth.
Oberinsp.*: Kock in Kloch Ellguth. 1 Assistent.
Fläche 152 ha: 92 Acker, 4 Wies., 28 Holz, 21 Weide, 0,5 Wasser, 6,5 Hof 2c.
Grdst.-R.-E. 2505 M.
Zucht d. vered. Landschweines.

1781. Wiese u. Hochkirch, Fideikommiß ▯ (mit Nr. 1754). P. T. F 7. Klnb. Wiese (Kr. Trebnitz); E (Fracht). Pürbischau 3 km; A. St. kK. Kapsdorf; eK. Hochkirch; E. Ag. Trebnitz 6 km.
Besitz.: Egbert **von Löbbecke** (minderj.).
Bevollm.: Gerhard von Brünneck, Major a. D.
Oberinsp.*: Friedr. Hennig. 1 Assistent, 1 Förster*.
Fläche 399,29 ha: 276 Acker, 38 Wiesen, 59 Holz, 8,57 Park u. Gärten, 0,23 Wasser, 17,49 Hof 2c.
Grdst.-R.-E. 10280 M. — Schwarzb. Ostfriesen, Stammherde, Bullenverkauf. Weidegang. — Rüben- u. Getreidebau. Kartoffelsaatgutwirtschaft.

1782. Wilkawe (Groß), Rittergut ▯ (Anteil der Majoratsherrschaft Kapatschütz). P. E. Obernigk (Kr. Trebnitz) 6 km; T. F 5. kK. Ag. Prausnitz (Bz. Breslau); A. St. Puditsch; eK. Karoschke.
Bes.: Manfred **von Walther u. Cronek** auf Kapatschütz.
Rentmstr. u. Förster s. Nr. 1713.
Inspektor: Arthur Göldner.
Fläche 301,3 ha: 166,4 Acker, 17 Wies., 0,2 Weide, 4 Wasser, 93,7 Holz, 4,6 Park, 0,2 Garten, 15,2 Wege, Hof 2c.
Grundst.-R.-E. 3076 M.

1783. Wilkawe (Klein), Ritterg. ▯ P. T. F 80. E. Obernigk (Kr. Trebnitz) 5 km; A. St. Puditsch; kK. Ag. Prausnitz; eK. Karoschke.
Bes.: Paul **von Wallenberg,** Korvettenkapitän a. D. in Breslau 18, Viktoriastr. 118/120. — Fam.-Besitz s. 1848.
Nutznießerin: Frau Major Antonie von Niebelschütz, geb. Scharenberg.
Inspektor*: Reinhold Fulde.
Fläche 255 ha: 106 Acker, 22 Wiesen, 106 Holz, 1 Weide, 5 Park, 1 Garten, 2 Wasser, 12 Hof 2c.
Grundst.-R.-E. 2354 M.

1784. Zantkau, Rittg. ▯ m. Rustikalbes. P. A. St. eK. Luzine 3 km; T. F 12. E. kK. Juliusburg 4, Bhf. 6 km; Ag. Trebnitz.
Bes.: Johann Jakob **Langen.** – 1 Assist. Postschk. Breslau 36371.
Fläche 170 ha: 135 Acker, 15 Wiesen, 1 Weide, 1 Wasser, 17 Holz, 1 Garten 2c.
Grdst.-R.-E. 1852 M. — Dampfziegelei.

1785. Zauche (Groß), Ritterg. ▯ P. T. kK. Zirkwitz (Kr. Trebnitz) 2,5 km; F 56. Ag. Trebnitz (Schles.); E. Großtotschen 7 km; A. St. Groß Zauche; eK. Massel.
Besitzer: Sigismund **Sachs.**
Oberinsp.: von Zelewski. 1 Gärtner*, 1 Wirtschafter*.
Fläche 309,2 ha: 249 Acker, 25 Wiesen, 17 Holz, 1,6 Wasser, 5 Park, Gärten, 8,8 Wege, 2,8 Hof 2c.
Grundst.-R.-E. 5398 M. — Ziegelei, Molkerei. Elektr. Kraft- u. Lichtanlage. Schweinezucht.

1786. Zechelwitz, Ritterg. P. T. F 72. (Gut) u. 160 (Ziegelei). E. A. St. eK. kK. Obernigk (Kr. Trebnitz) 2 km; Ag. Trebnitz.
Bes.: Curt **Bayer,** Güterdirektor a. D., Mitinhaber des Dampfpflugschäfts Prankel GmbH., Brsl., Claaßenstr. 9.
Fläche 93,4 ha: 72 Acker, 10 Wiesen, 4 Weide, 8 Holz, 1,4 Park, Hof 2c.
Grdst.-R.-E. 1013 M. — Dampfziegelei m. Ringofen (2,5 Millionen Stück), Pächt. Dr. Joh. Giesel in Dürrgoy. Gründüngung. — Geflügelfarm.

1787. Zedlitz, Ritterg. ▯ m. 3 Bauergüt. u. Försterei. P. T. F 3. E. Zedlitz (Kr. Trebnitz); A. St. eK. Paschkerwitz; kK. Lossen; Ag. Trebnitz.
Bes.: Herbert **von Poser und Groß-Naedlitz,** Lt. a. D. Postschk. Breslau 12626. Familienbesitz seit 1774.
Inspektor*: Christian Loeper. 1 Tierzuchtleiter, 1 Assist., 2 Förster.
Fläche 691 ha: 355 Acker, 15 Wiesen, 50 Weide, 245 Holz, 2 Wasser, 8 Park u. Gärten, 16 Hof 2c.
Grundst.-R.-E. 8945 M.
Eingetr. rotb. Ostfriesenherde. Kaltblutzucht. Edelschweinezucht. — Rübenbau. Kartoffelsaatgutwirtsch. Int. Weidew. Angeschl. d. Elektrizitätswerk Schlesien.

1788. Zirkwitz, Ritterg. ▯ P. A. St. kK. Zirkwitz (Kr. Trebnitz); T. F 7

(Schloß) und 20 (Wirtschaftsamt) Ag. Trebnitz (Schles.); E. Trebnitz u. Gr. Totschen je 4 km; eK. Massel.
Besitzer: Johann Baptist Graf **von Ballestrem,** Hauptm. a. D.
Bkk. Kreisgirokasse Trebnitz Nr. 65.
Oberinsp.*: Motzek. — 2 Assist.
Rentmeister*: Schätzler.
Fl. 489 ha: 409,8 Acker, 39,7 Wiesen, 4,3 Weideland, 0,5 Wasser, 8,3 Forst, 10 Park, 3,2 Gärten, 13,2 Wege, Gräben, Baustellen, Hof 2c.
Grdst.-R.-E. 15307 *M.* — Ambiziegelei-Angeschl. d. Elektrizitätswerke Schlesien.
Ostfriesen u. Ostpreußen. — Weizen-, Rüben- u. Flachsbau, Gründüngung.

Herrschaft Pawelwitz □,

bestehend aus den Gütern Nr. 1789/92.

Besitzer: Ernst **von Schweinichen,** Oberlt. a. D. (auf Pawelwitz) in Bischwitz.
Generalbevollm.: Güterdirektor* Günther Hoßmann in Hundsfeld.
Rentamt in Pawelwitz: Rentmeister* Demmig.
Postschkk. Brsl. 13541. Bkk. Bank für Landwirtschaft in Breslau.
Gesamtfläche 1533 ha. — Gesamt-Grdst.-R.-E. 33134 *M.*
Milchwirtschaft; Verkauf von Molkereierzeugnissen in eigenen Geschäften in Breslau. — Zuckerrüben- und Flachsbau. — Intensiver, viehstarker Betrieb.

Kr. Trebnitz.

1789. Pawelwitz, Fideikommißritterg. P. T. E. Sacrau (Kr. Oels) 2 km; F 2 (Rentamt) u. 22 (Schloß). eK. kK. Hundsfeld (Bz. Breslau) 2 km; E. Pawelwitzer Weiche (f. Wagenl.); A. St. Bischwitz; Ag. Trebnitz.
Fam lienbesitz seit 1886.
Insp.*: Glogowski. — 1 Assist., 1 Gärt.*
Wildmeister*: Jurasky.
1 Hilfsförster, 1 Jagdaufseher.
Fläche 300 ha: 198,2 Acker, 41,5 Wiesen, 34,1 Holz, 1,6 Wasser, 7,2 Park, 3,2 Gärten, 14,2 Wege, Hof 2c.
Grundst.-R.-E. 5697 *M.*
Dampfmühle mit Bäckerei.

1790. Bischwitz, Ritterg. m. Vorw. **Klein Bischwitz.** P. T. F 16 (Dom.) u. 41 (Oberlt. v. Schw.). eK. kK. Hundsfeld (Bz. Breslau) 3 km; E. Schottwitz 3 km; A. St. Bischwitz; Ag. Trebnitz. — Familienbesitz seit 1907.
Insp.*: Wald. Ney. — 2 Assist., 1 Gärtn.
Fl. 483,9 ha: 366,9 Acker, 74,1 Wiesen, 13,7 Holz, 5,4 Wasser (Weidefluß), 2,3 Park, 1,6 Garten, 19,9 Wege, Hof 2c
Grundst.-R.-E. 9914 *M.*

Kr. Oels.

1791. Hundsfeld, Fideikommißritterg. P. T. F 3. E. eK. kK. Hundsfeld (Bz. Breslau); Ag. Oels; A. St. Sacrau.
1 Inspektor, 1 Brenn.-Verw.*, 1 Milchkontrolleur u. Versuchsringassistent.
Fläche 349,2 ha: 281,3 Acker, 44,7 Wiesen, 0,3 Wasser, 8,7 Holz, 2,3 Garten, 11,9 Hof 2c. - Grdst.-R.-E. 9706 *M.*
Brennerei. Molkerei. Allestrockner.

1792. Sacrau, Fideikommißrittg. m. Bw. **Marienhof.** P. T. A. St. Sacrau (Kr. Oels); F 5. eK. kK. Hundsfeld (Bz. Breslau) 2 km; E. Hundsfeld 3, Sacrau 2 km; Ag. Oels.
Insp.*: Herig in Marienhof. — 1 Assist.
Fläche 399,9 ha: 254,8 Acker, 51,8 Wiesen, 16 Weide, 0,2 Wasser, 59,8 Holz, 2,6 Gärten, 14,7 Hof 2c.
Grundst.-R.-E. 7817 *M.*

Herrschaft Groß Peterwitz □,

bestehend aus den Gütern Nr. 1793/96 (u. Nr. 1937 u. 1979 Kr. Wohlau).

Besitzer: Heinrich Graf **von Dankelmann** auf Groß Krutschen.
Verwaltung: Güterdirektor*: Sikan, Rentmeister: Bormann in Groß-Peterwitz (Kr. Trebnitz).
Gesamtfläche 2303 ha. — Gesamt-Grdst.-R.-E. 25694 *M.*
Zucht eines kaltbl. mittelschw. Arbeitspferdes. Roth. Ostfriesenrindviehherde. Zucht des deutschen vered. Landschweines. Galiz. Edelkarpfen, Satzzucht. Zahme Fasanerie in Gr. Peterwitz. — Rübenbau. Saatgutbau.
Brennerei u. Sägewerk in Groß Peterwitz. Dampfziegelei in Prosgawe.

1793. Gellendorf, Ritterg. P. T. E. Gellendorf; F 26 Stroppen (Kr. Trebnitz, Schles.); A. St. Gr. Peterwitz; eK. Stroppen; kK. Prausnitz; Ag. Trachenberg. — 1 Assistent.
Fläche 398 ha: 212 Acker, 42 Wiesen, 13 Weide, 107 Holz, 7 Wasser, 17 Hof ꝛc.
Grdst.-R.-E. 4034 ℳ.

1794. Krutschen (Groß), Ritterg. P. T. F 36 (Schloß). E. eK. kK. Ag. Prausnitz (Bz. Breslau) 4 km; F 3 a (Schloß) u. 3 b (Wirtschaftsamt) Stroppen (Kr. Trebnitz, Schles.); E. Gellendorf-Str. 5 km; A. St. Groß Krutschen. — 1 Inspektor*.
Fläche 224 ha: 158 Acker, 50 Wiesen, 1 Weide, 4 Holz, 11 Hof ꝛc.
Grdst.-R.-E. 3267 ℳ.

1795. Peterwitz (Groß), Ritterg. P. T. A. St. Groß Peterwitz (Kr. Trebnitz); F 3 (Schloß) u. 12 (Güterdir. u. Rentamt). eK. Stroppen (Kr. Trbn Schl.); kK. Gr. Bargen; E. Gellendorf-Stroppen 3 km; Ag. Trachenberg.
1 Insp., 1 Brennereiverw.*, 1 Förster*, 1 Obergärtner*.
Fläche 578 ha: 446 Acker, 44 Wiesen, 3 Weide, 36 Holz, 18 Wasser, 31 Hof ꝛc.
Grdst.-R.-E. 6420 ℳ.

1796. Pinxen, Ritterg. m. Vorwerk **Tschocke.** P. Gellendorf 3 km; T. F. A. St. Groß Peterwitz; E. Gellendorf-Stroppen 3 km; eK. Stroppen; kK. Prausnitz; Ag. Trachenberg.
1 Förster*. 1 Verwalter*.
Fläche 498 ha: 316 Acker, 62 Wiesen, 6 Weide, 68 Holz, 31 Wasser, 15 Hof ꝛc.
Grdst.-R.-E. 5899 ℳ.

Majoratsherrschaft Jeschütz ▯,

bestehend aus den Gütern Nr. 1797/99.

Besitzer: Gotthilf **von Salisch,** Landrat auf Kratzkau (Nr. 1407—11). Familienbesitz seit 1517.
Oberinspektor*: Richard Pietrusky zu Jeschütz; 1 Assistent, 1 Brenner 1 Wirtschafter* in Ober Kehle.
Forstverwalter*: Jentsch in Forsthaus Nieder Kehle.
Gesamtfläche 589 ha. — Gesamt-Grdst.-R.-E. 10 389 ℳ.

1797. Jeschütz, Ritterg. P. T. F 8. E. Ag. Trebnitz (Schles.) 4 km; A. St. eK. Massel; kK Zirkwitz.
Fläche 110,75 ha: 97,75 Acker, 5 Wiesen, 4 Holz, 4 Hof ꝛc. 6,25 ha Siedlg.
Grdst.-R.-E. 3012 ℳ. — Brennerei. Rotb. Ostfriesen.-Hackfruchtu. Flachsbau.

1798. Kehle, 2 Ritterg. P. T. F. Klochellguth 3,5 km; E. Ag. Trebnitz (Schl.) 11 bezw. 8 km; A. St. eK. Massel; kK. Zirkwitz.

(Nieder). Fläche 226,5 ha: 41 Acker, 181 Holz, 4,5 Wiese ꝛc. 7,5 ha Siedlg.
Grundst.-R.-E. 1023 ℳ.

(Ober). Fläche 87 ha: 68 Acker, 14 Wiesen, 5 Hof ꝛc. 31 ha Siedlg.
Grundst.-R.-E. 3189 ℳ.

1799. Zirkwitz, Gut Nr. 4 u. 12. P. T. F. kK. Zirkwitz (Kr. Trebnitz); E. Ag. Trebnitz (Schles.) 4 km; A. St. eK. Massel.
Fl. 120 ha. — Grdst.-R.-E. 3165 ℳ.

II. Güter innerhalb der Gemeinde- und Gutsbezirke.

1800. Volkohof, Freigut. ▯ P. T. E. Großtotschen (Kr. Trebnitz) 3 km; F 6. Ag. Trebnitz (Schles.); A. St. kK. Zirkwitz; eK. Oberglauche.
Besitzer: Franz Josef Ritter **Hentschel v. Gilgenheimb** auf Paulwitz (Nr. 1752). Oberleitung ebenda.
Inspektor*: Fuhrmann. — 1 Assist.
Fläche 217 ha: 166,5 Acker, 11 Wiesen, 15,5 Weide, 15 Holz, 3,5 Park, 5,5 Unland ꝛc. — Grdst.-R.-E. 8319 ℳ.
Mühle. Saatgutreinigungsanlage. Flachsaufbereitungsanstalt. Rübenbau. Saatgutwirtschaft.

1801. Brietzen. P. T. F. E. Klnb. Ag. kK. Trebnitz (Schles.) 5, Bhf. 6 km; A. St. Klnb. eK. Pawellau 3½ km.

Gut. Bes.: F. **Sternitzke.**
Fl. 54 ha. — Grdst.-R.-E. rd. 1000 ℳ.

Gut. Bes.: H. **Nehung.**
Fl. 47 ha. — Grdst.-R.-E. rd. 900 ℳ.

Gut. Beſ.: P. **Majunke.**
Fl. 42 ha. — Grdſt.-R.-E. rd. 800 *M.*

1802. Buſchewitz. P. T. F. E. Zedlitz (Kr. Trebnitz) 5½ km; E. Sibyllenort 6½ km; A. St. eK. kK. Loſſen; Ag. Trebnitz.

Gut. Beſ.: Paul **Aßmann.**
Fl. 38,8 ha. — Grdſt.-R.-E. 910 *M.*

Gut. Beſ.: Alois **Halfter.**
Fl. 26,3 ha. — Grdſt.-R.-E. 600 *M.*

Gut. Beſ.: Auguſte **Scholz.**
Fl. 21,3 ha. — Grdſt.-R.-E. 431 *M.*

1803. Dockern. P. T. F. Zedlitz (Kr. Trebnitz, Schleſ.) 2 km; E. Sibyllenort 9½ km; A. Paſchkerwitz; St. eK. kK. Loſſen; Ag. Trebnitz 12 km.

Gut Nr. 7. Beſ.: Guſt. **Schmidt.**
Fl. 46,3 ha. — Grdſt.-R.-E. 1372 *M.*

Gut Nr. 11. Beſ.: Frz. **Koſchmieder.**
Fl. 29 ha. — Grdſt.-R.-E. 886 *M.*

Gut Nr. 10. Beſ.: Auguſt **Kloſe.**
Fl. 29 ha — Grdſt.-R.-E. 829 *M.*

⊙**1804. Domnowitz.** P. T. F. Domnowitz; Klnb. Przittkowitz 6 km; E. Ag. Trebnitz (Schleſ.) 10—11 km, A. St. eK. Kainowe; kK. Powitzko.

Freigut. ▯ Beſ.: ℑ **Heiſig,** Amtsvorſt. F 5. Poſtſchkk. Breslau 36411.
Bkk. Kreisgirokaſſe Trebnitz 465.
Fl. 130 ha: 95,5 Acker, 20 Wieſen, 10 Weide, 4,5 Holz, Waſſer, Hof ꝛc.
Grdſt.-R.-E. 3470 *M.* — Schwarzb. Oſtfrieſen. Schweinezucht. Kaltblutpferdezucht. — Zuckerrübenbau.
Elektr. Betrieb. Motorpflug.
Angeſchl. an Molkereigenoſſ. Trebnitz.

Gut Nr. 34, 27 u. 29. Beſ.: Curt **Stache.** F 2. - Kto. 287 Kreisſparkaſſe Trebnitz.
Fl. 78 ha. — Grdſt.-R.-E. 1280 *M.*
Schwarzb. Oſtfrieſen (Herdb.) Belg. Pferde, (eingetr.). Schweinezucht und Maſt. — Zuckerrüben- u. Kartoffelbau.

1805. Droſchen. P. T. F. eK. kK. Ag. Trebnitz (Schleſ.); E. Trebnitz 4, Obernigk 8 km; Klnb. Pflaumendorf 1,5 km; A. St. Cawallen.

Freigut. ▯ Beſ.: Walter **Holters,** Oberlt. d. R. a. D. - Poſtſchkk. Brsl. 31536.
Bkk. Kreisgirokaſſe Trebnitz.
F 22 Trebnitz. — 1 Aſſiſt., 1 Gärtner*.
Fläche 175 ha: 143 Acker, 10 Wieſen, 10 Weide, 0,5 Waſſer, 3 Holz, 3 Park, 1 Garten, 4 Hof ꝛc.
Grdſt.-R.-E. 6300 *M.* — Pferdezucht: Ardenner. Schwarzb. Oſtfrieſ. Veredeltes Landſchwein. Zuchtviehverkauf Starker Zuckerrüben- u. Flachsbau.
Angeſchl. an die Molkereigenoſſ. Trebnitz, die Zuckerfabrik Bernſtadt u. die Elektr.-Genoſſenſch. Maltſchawe.
Eig. elektr. Schmiede u. Stellmacherei.

Gut. Beſ.: **Evang. Kirche** in Trebnitz. Nutznießer: Paſtor prim. in Trebnitz.
Fl. 79,5 ha. — Grdſt.-R.-E. 3022 *M.*
An 17 Pächter verpachtet.

Gut Nr. 6. Beſ.: Herm. **Rudel.**
Fl. 29 ha. — Grdſt.-R.-E. 975 *M.*

1806. Frauenwaldau (Ober). P. T. F. E. St. Frauenwaldau; A. kK. Ober Frauenwaldau; eK. Maliers; Ag. Feſtenberg.

Lehnſcholtiſei ▯ Nr. 5 [F 13] mit Vorw. **Heinrichsthal** [F 14].
Beſitzer: K. E. **Klemm,** Rittergutsbeſ. auf Ottwitz (Nr. 36) in Breslau 5, Muſeumplatz 7.
Inſpektor*: Markau.
Fläche 212 ha: 130 Acker, 20 Wieſen, 35 Holz, 0,5 Waſſer, 16 Weide, 1 Park, 1 Gärten, 4 Hof ꝛc.
Grdſt.-R.-E. 2250 *M.* — Kartoffelbau. Schwarzb. Niederungsvieh. Veredeltes Landſchwein. Milch- u. Maſtwirtſchaft.

Freigut. ▯ Beſ.: Richard **Vollert.** F 10.
Inſpektor: Max Müller.
Fl. 80,4 ha. — Grdſt.-R.-E. 798 *M.*
Schwarzb. Oſtfrieſen. Bullenverkauf.
Rübenbau, Saatgetreide, Saatklee und Saatkartoffeln.

1807. Hennigsdorf. P. T. F. A. St. Hennigsdorf (Kr. Trebnitz); Ag. Trebnitz 13 km; E. Auras-Hennigsdorf; eK. kK. Auras.

Gut. Beſ.: Hans **Hentſchel.** F 29 Schebitz.
Fl. 98 ha. — Grdſt.-R.-E. 1200 *M.*

Gut. Beſ.: Hermann **Otte.** F 27 Schebitz.
Fl. 46 ha. — Grdſt.-R.-E. 600 *M.*

1808. Hochkirch. P. Wieſe (Kr. Trebnitz) 2 km; E. Groß Totſchen 4½ km; Ag. Trebnitz 6 km; A. St. Kapsdorf; F. eK. Klnb. Hochkirch (Kr. Trebnitz); kK. Schebitz.

Gut Nr. 2. Beſ.: Emilie **Rindfleiſch.**
Fl. 30 ha. — Grdſt.-R.-E. 1000 *M.*

Gut Nr. 5. Beſ.: Hermann **Pohl.**
Fl. 18 ha. — Grdſt.-R.-E. 600 *M.*

1809. Kanitz. P. T. F. Kloch Ellguth 2

km; E. Ag. Trebnitz 8 km; A. St. eK. Massel; kK. Kotzerke.
Freigut. ▯ Bes.: Wolf **von Loebbecke** auf Kloch-Ellguth. (Nr. 1718).
Oberinsp.*: Kock in Kloch-Ellguth. 1 Wirtschafter.
Fl. 84 ha. — Grdst.-R.-E. 1404 M. Schwarzb. Niederungsvieh, Jungviehz.

1810. Kniegnitz. P. T. F. E. eK. kK. Ag. Trebnitz (Schles.), Staatsbhf. 3, Klnbhf. 2½ km; A.St. Neuhof.
Gut. Bes.: Traugott **Tauch.** F 63 Trebnitz (Schles.).
Pächter: Oswald Eckert.
Bkt. Städt. Sparkassen-Nebenstelle.
Fläche 88 ha: 73 Acker, 4 Wiesen, 1,5 Baumschulen, 3,5 Weiden, 1,5 Holz, 2 Garten, 1 Korbweiden, 1,5 Hof ꝛc.
Grdst.-R.-E. 2600 M. – Schles. Rotvieh. Deutsches Edelschwein.
Landwirtschaft und Gärtnerei.
Gut Nr. 2. Bes.: August **Fabian.** Fl. 32 ha. — Grdst.-R.-E. 1250 M.
Gut Nr. 5. Bes.: Fritz **Bieweg.** Fl. 35 ha. — Grdst.-R.-E. 1250 M.
Gut Nr. 6. Bes.: Friedrich **Rindfleisch.** Fl. 33 ha. — Grdst.-R.-E. 1200 M.
Gut Nr. 4. Bes.: Reinhold **Haertel.** Fl. 32 ha. — Grdst.-R.-E. 1100 M.

1811. Kottwitz. P. A. St. Hennigsdorf (Kr. Trebnitz) 2½ km; F 14. T. E. Schebitz (Kr. Trebnitz) 4 km; eK. kK. Auras; Ag. Trebnitz.
Erbscholtisei. ▯ Bes.: August **Kunert.** Fl. 100 ha. — Grdst.-R.-E. rd. 1700 M. Schwarzb. Niedergsvieh. Dtsch. Edelschw.

1812. Kryschanowitz. P. T. F. E (Pers.). A.St. eK Hünern (Kr. Trebnitz) 2 km; kK. Protsch; Ag. Trebnitz; E (Fracht). Breslau Odertor 7 km.
Freigut. ▯ Bes.: Heinrich **Graetzer.**
Inspektor*: v. Nehrhoff.
Fläche 228 ha: 170 Acker, 42 Wiesen, 2,5 Park, 7 Wasser, 6,5 Hof ꝛc.
Grdst.-R.-E. 5420,3 M.
Milchwirtsch. – Jungviehaufz. – Rübenb.

1813. Lossen. P. T. E. Zedlitz (Kr. Trebnitz) 5 km; Ag. Trebnitz 13 km; F. A.St. eK. kK. Lossen (Kr. Trebnitz).
Gut Nr. 3/4. Bes.: Aug. **Stephan.** Fl. 35,8 ha. — Grdst.-R.-E. 957 M.
Gut Nr. 13. Bes.: Elisabeth **Speer.** Fl. 18,8 ha. — Grdst.-R.-E. 414 M.

1814. Machnitz. P. T. F. Wiese (Kr. Trebnitz) 4 km; E. Großtotschen 3 km; A. St. Machnitz; eK. Hochkirch; Ag. Trebnitz 5 km.
Gut Nr. 1. Bes.: Gustav **Schenk.** F 244 Trebnitz (Schles.). Kto. 532 Kreisgirokasse Trebnitz.
Fl. 34,5 ha. — Grdst.-R.-E. 1131 M. Schwarzb. Ostfriesen.
Gut Nr. 2. Bes.: Julius **Schubert.** Fl. 17,5 ha. — Grdst.-R.-E. 567 M.
Gut Nr. 5. Bes.: Gustav **Schenk.** Fl. 17 ha. — Grdst.-R.-E. 531 M.

1815. Märtinau (Groß). P. T. F. E. Ag. eK. kK. Trebnitz (Schles.) 3,5 km; Klnb. Maluschütz 2 km; A. St. Gr. Märtinau.
Gut Nr. 6. Bes.: Oswald **Malschofski.** Fl. 46,5 ha. — Grdst.-R.-E. 1201 M.
Gut Nr. 5. Bes.: Reinh. **Fabische.** Fl. 44,5 ha. — Grdst.-R.-E. 1158 M.
Gut Nr. 8. Bes.: Oswald **Fabische.** Fl. 32,3 ha. — Grdst.-R.-E. 954 M.
Gut Nr. 10. Bes.: Reinhold **Munder.** Fl. 26 ha. — Grdst.-R.-E. 954 M.
Gut Nr. 18. Bes.: Heinr. **Kirsch.** Fl. 33 ha. — Grdst.-R.-E. 937 M.
Gut Nr. 14. Bes.: Willi **Fabische,** Gemeinde-Vorsteher. Fl. 29,5 ha. — Grdst.-R.-E. 903 M.
Gut Nr. 21. Bes.: Ernst **Fabische.** Fl. 30 ha. — Grdst.-R.-E. 895 M.
Gut Nr. 24. Bes.: Adolf **Münch.** Fl. 31,5 ha. — Grdst.-R.-E. 888 M.
Gut Nr. 3. Bes.: Friedr. **Löchel.** Fl. 34,2 ha. — Grdst.-R.-E. 856 M.
Gut Nr. 19. Bes.: Rob. **Brossok,** Amtsv. Fl. 30,5 ha. — Grdst.-R.-E. 855 M.
Gut Nr. 1. Bes.: Heinr. **Wunderlich.** Fl. 39 ha. — Grdst.-R.-E. 837 M.
Gut Nr. 4. Bes.: Paul **Strauß.** F 288 Trebnitz (Schles.). Fl. 32,3 ha. — Grdst.-R.-E. 825 M.
Gut Nr. 13. Bes.: Fritz **Jentsch.** Fl. 26 ha. — Grdst.-R.-E. 820 M.
Gut Nr. 2. Bes.: Herm. **Nicke.** Fl. 33 ha. — Grdst.-R.-E. 807 M.
Gut Nr. 20. Bes.: Fritz **Generlich.** Fl. 29,5 ha. — Grdst.-R.-E. 755 M.
Gut Nr. 17. Bes.: Ernst **Sille.** Fl. 24,5 ha. — Grdst.-R.-E. 681 M.

Gut Nr. 16. Beſ.: Herm. **Schönfelder.**
F 80 Trebnitz (Schleſ.)
Fl. 23 ha. — Grdſt.-R.-E. 654 *M.*
Gut Nr. 15. Beſ.: Herm. **Malſchofski.**
Fl. 22 ha. — Grdſt.-R.-E. 576 *M.*
Gut Nr. 35. Beſ.: E. **Viertel.**
Fl. 18,2 ha. — Grdſt.-R.-E. 474 *M.*

1816. Maluſchütz. P. T. F. E. Ag. eK. kK. Trebnitz (Schleſ.) 3,5 km; Klnb. Maluſchütz; A. St. Neuhof.

Gut Nr. 4. Beſ.: Fritz **Kloſe.**
F 94 Trebnitz (Schleſ.).
Fl. 63 ha. — Grdſt.-R. E. 1146 *M.*
Gut Nr. 3. Beſ.: Pauline **Buttermilch.**
Fl. 26,5 ha. — Grdſt.-R.-E. 450 *M.*

1817. Peterwitz. P. T. Wieſe (Kr. Trebnitz) 2 km; F. Klnb. A. St. eK. Peterwitz (Kr. Trebnitz); kK. Schebitz; E. Pürbiſchau (nur Wagenl.); Ag. Trebnitz 7 km.

Gut Nr. 5, 11, 12.
Beſ.: Alfred u. Waleska **Schönwälder.**
F 6 Wieſe (Kr. Trebnitz). 1 Aſſiſtent.
Fl. 89 ha. — Grdſt.-R.-E. 2763 *M.*
Rotb. Oſtfrieſen (Herdb.).
Flachs- u. Zuckerrübenbau.
Gut Nr. 13 u. 16. Beſ.: Waldemar **Fey.**
Pächter: Egbert von Löbbecke auf Wieſe (Nr. 1781).
Fl. 75 ha. — Grdſt.-R.-E. 2037 *M.*
Gut Nr. 7 u. 9.
Beſitzerin: Frau Gertrud **Regentke.**
Bevollm.: Conſtant Regentke, Oberlt.
Pächter: Johannes Seichter.
F 1 Wieſe (Kr. Trebnitz).
Fl. 63 ha. — Grdſt.-R.-E. 1938 *M.*
Milchwirtſchaft. Zuckerrübenbau.
Gut Nr. 2. Beſ.: Wilh. **Pfeifer.**
1669 bei Anl. d. Kirchenb. ſaß die Familie ſchon auf der Scholle.
Bkk. Kreisgirokaſſe Trebnitz.
Fl. 39,5 ha. — Grdſt.-R.-E. 1260 *M.*
Schwarzb. Oſtpreußen.
Gut Nr. 8. Beſ.: Ida **Kattge.**
Fl. 35 ha. — Grdſt.-R.-E. 1200 *M.*
Gut Nr. 15. Beſ.: Ernſt **Bartſch.**
F 19 Wieſe (Kr. Trebnitz).
Fl. 30 ha. — Grdſt.-R.-E. 865 *M.*
Gut Nr. 11. Beſ.: Ernſt **Kaſchmieder.**
Fl. 30 ha. — Grdſt.-R.-E. 855 *M.*
Gut Nr. 21. Beſ.: Erich **Pohl.**
Fl. 29 ha. — Grdſt.-R.-E. 773 *M.*

1818. Pürbiſchau, 2 Freig., 3 Bauerg. u. 9 Stellen. ▯ P. T. Klnb. Wieſe (Kr. Trebnitz) 3 km: E. Zedlitz 3 km; Güterhaltepunkt Pürbiſchau 2 km; A. St. Machnitz; eK. Hochkirch; kK. Kapsdf.; F 32. Ag. Trebnitz (Schleſ.).
Beſ.: Georg Heinr. **von Obernitz** auf Machnitz (Nr. 1734).
Pächter: Fr. von Keſſel auf Ober Glauche (Nr. 1702).
Oberinſp.*: Hempe in Ob. Glauche.
Inſpektor*: Hertzog.
Fläche 304 ha: 268,3 Acker, 15 Wieſen, 1 Weide, 2 Holz, 2 Park, 0,5 Gärten, 1,2 Waſſer, 14 Wege, Hof ꝛc.
Grundſt.-R.-E. 9330 *M.*
Waſſermühlen m. Bäckerei (verp.), Gaſthaus (verp.). — Zucht- und Betriebsrichtung wie bei Ober Glauche.

1819. Schlottau. P. T. F. A. eK. Schlottau; E. Frauenwaldau 7,5 km; Ag. Trebnitz; St. Kuhbrück; kK. Schawoine.

Gut Nr. 91. Beſ.: Guſtav **Hippe.**
Fl. 54 ha. — Grdſt.-R.-E. 482 *M.*

1820. Schlottauer Mühlen. P. T. F. A. eK. Schlottau; E. Groß Graben 13 km; Ag. Trebnitz; St. Kuhbrück; kK. Schawoine.

Gut Nr. 1. Nehringsmühle.
Beſ.: Wilh. **Ramiſch.** F 1 Schlottau.
Fl. 76 ha. — Grdſt.-R.-E. 518 *M.*

1821. Schwundnig (Groß). P. T. F. E. eK. kK. Ag. Trebnitz (Schleſ.) 2—3 km; A. St. Zirkwitz.

Freigut Nr. 5. Beſitzer: Ferdinand **Namißlo,** landſchaftl. Kreistaxator.
F 210 Trebnitz (Schleſ.).
Fl. 71 ha. — Grdſt.-R.-E. 2085 *M.*
Zucht d. dtſch. Kaltblutpferdes. Stammherde d. ſchleſ. ſchwarzb. Niederungsviehes. Stammzucht d. vered. Landſchwein. — Int. Grünlandbetrieb.
Anerk. Beiſpielswirtſch. d. Ldw.-Kammer
Erbſcholtiſei. Beſ.: Julius **Brückner.**
Familienbeſitz ſeit 1866.
F 238 Trebnitz (Schleſ.)
Bkk. Kreisgirokaſſe Trebnitz 948.
Fl. 50 ha. — Grdſt.-R.-E. 1550 *M.*
Rote Oſtfrieſ.-Getreide- u. Zuckerrübenb.
Gut. Beſ.: Friedrich **Genilke.**
F 237 Trebnitz (Schleſ.).
Fl. 32,3 ha. — Grdſt.-R.-E. 966 *M.*
Gut. Beſ.: Reinh. **Posnansky.**
F 220 Trebnitz (Schleſ.).
Fl. 25,4 ha. — Grdſt.-R.-E. 885 *M.*

Gut. Beſ.: Hermann **Kordelle.**
F 203 Trebnitz (Schleſ.).
Fl. 26,5 ha. — Grdſt.-R.-E. 741 *M.*

1822. Skotſchenine, Dominium (Lehngut) ▯ u. Gut Nr. 4. P. T. E. Groß Totſchen (Kr. Trebnitz) 5 km; eK. OberGlauche; F 3. Schawoine 4 km; A. St. Glauche; kK. Zirkwitz; Ag. Trebnitz.
Beſitzer: Dr. jur. Max **Klamka.**
Bkt. E. Heimann, Breslau.
Inſpektor: Herm. Schubert.
Fl. 200 ha: 190 Acker, 6 Wieſen, 5 Holz, Park u. Garten, Hof ꝛc.
Grundſt.-R.-E. 6378 *M.*
Schwarzb. Niederungsvieh.
Rüben-, Gerſte- u. Flachsbau.

1823. Sponsberg. P. T. F. eK. Schebitz (Kr. Trebnitz) 2 km: E. Schebitz 3, Auras-Hennigsdorf $2^1/_2$ km; Klnb. Wieſe 4 km; A. St. Hennigsdorf; Ag. Trebnitz.
Gut Nr. 29. Beſ.: Erich **Siegroth.**
Fläche 48,5 ha. — Grdſt.-R.-E. 890 *M.*

1824. Totſchen (Klein), Ritterg.▯ m. 2 Bauerg. (82 ha). P. T. E. Großtotſchen (Kr. Trebnitz) 1 km; A. St. Machnitz; eK. Oberglauche; kK. Zirkwitz; F 132. Ag. Trebnitz (Schl.)
Beſ.: Albrecht **v. Keſſel** zg. i. Ob. Glauche.
Oberinſp.*: Hempe in Ob. Glauche (Nr. 1702). — 1 Aſſiſtent.
Fl. 208 ha: 172 Acker, 9,5 Wieſen, 16 Holz, 1,5 Waſſer, 1,5 Garten, 7,5 Hof ꝛc.
Grdſt.-R.-E. 7179 *M.*
Zucht u. Betriebsricht. wie in Ob. Glauche.

1825. Trebnitz Speicherhof, landſchaftl. Ritterg. ▯ P. T. F 216. E. A. St. eK. kK. Ag. Trebnitz (Schleſ.).
Beſitzer: Max **Jantke** in Trebnitz.
Dom.: Poſtſchkt Breslau 25161.
Inſpektor: Schernich.
Fl. 147,5 ha: 124 Acker, 20 Wieſen, 0,5 Park, 0,5 Garten, 2,5 Hof ꝛc. dazu 15 ha Pachtacker.
Grundſt.-R.-E. 5500 *M.* — Schleſ. ſchwarzb. Niederungsvieh (Herdbuch).

Tſchachawe ſ. Volkohof.

1826. Ujeſchütz (Groß). P. T. Domnowitz 4 km; F. Groß Ujeſchütz; E. Ag. Trebnitz (Schleſ.) $12^1/_2$ km; A. St. eK. Kainowe; kK. Kotzerke.
Gut Nr. 8. Beſ.: Wilh. **Grottke.**
Fl. 66 ha. — Grdſt.-R.-E. 1449 *M.*
Gut Nr. 20. Beſ.: Bruno **Zappe.**
Fl. 66 ha. — Grdſt.-R.-E. 1221 *M.*
Gut Nr. 7. Beſ.: H. **Labitzke** II.
Fl. 48 ha. — Grdſt.-R.-E. 921 *M.*
Gut Nr. 9. Beſ.: Rich. **Labitzke.**
Fl 45 ha. — Grdſt.-R.-E. 897 *M.*
Gut Nr. 1. Beſ.: R. **Scholz.**
Fl. 33 ha. — Grdſt.-R.-E. 867 *M.*
Gut Nr. 10. Beſ.: Ad. **Sternitzke** I.
Fl. 49 ha. — Grdſt.-R.-E. 861 *M.*
Gut Nr. 13. Beſ.: Aug. **Rennoch.**
Fl. 52 ha. — Grdſt.-R.-E. 843 *M.*
Gut Nr. 5. Beſ.: Reinh. **Labitzke.**
Fl. 37 ha. — Grdſt.-R.-E. 777 *M.*
Gut Nr. 11. Beſ.: H. **Meſſner.**
Fl. 36 ha. — Grdſt.-R.-E. 585 *M.*
Gut Nr 16. Beſ.: Herm. **Sternitzke.**
Fl. 26 ha. — Grdſt.-R.-E. 582 *M.*
Gut Nr. 22. Beſ.: H. **Labitzke** I.
Fl. 27 ha. — Grdſt.-R.-E. 525 *M.*
Gut Nr. 3. Beſ.: Maria **Zigon.**
Fl. 25 ha. — Grdſt.-R.-E. 486 *M.*
Gut Nr. 18. Beſ.: Rich. **Sternitzke.**
Fl. 26 ha. — Grdſt.-R.-E. 485 *M.*
Gut Nr. 19. Beſ.: Ad. **Sternitzke** II.
Fl. 26 ha. — Grdſt.-R.-E. 485 *M.*
Gut Nr. 12. Beſ.: Wilh. **Bresgott.**
Fl. 26 ha. — Grdſt.-R.-E. 474 *M.*
Gut Nr. 2. Beſ.: Rob. **Munder.**
Fl 23 ha. — Grdſt.-R.-E 438 *M.*
Gut Nr. 17. Beſ.: Martha **Sternitzke.**
Fl. 23 ha — Grdſt.-R.-E. 432 *M.*

1827. Werdermühle. P. T. Domnowitz 1,6 km; Klnb. Przittkowitz 7 km; E. Ag. Trebnitz 14 km; F. A. St. eK. Kainowe 1,5 km; kK. Kotzerke.
Freig. ▯ Beſ.: Felix **Biernath.**
Fl. 119 ha. — Grdſt.-R.-E. 2006 *M.* Waſſermühle.

21. Land- (und Stadt-)kreis Waldenburg.

Stadtkreis Größe: 12,13 qkm. — Einwohner 43 984.

Landkreis Größe: 365,50 qkm. — Einwohner: 136 164. — Landgemeinden: 63. — Gutsbezirke: 28. — Amtsbezirke: 35. — Städte:

Friedland mit 4645 Einwohnern, Gottesberg mit 10656 Einwohnern. — Viehstand: 3445 Pferde einschl. Fohlen, 14706 Stück Rindvieh, 755 Schafe, 8244 Schweine, 8375 Ziegen, 21406 Kaninchen, 69014 Stück Federvieh, 1221 Bienenvölker. — Lage: im südwestl. Teile des Regierungsbezirks Breslau, grenzend an den Reg.-Bezirk Liegnitz und die Tschecho-Slowakei. — Der Kreis ist durchweg gebirgig; die höchsten Bergkuppen sind: der Heidelberg (936 m), das Dürregebirge (927 m), der Lange Berg (902 m), der Storchberg (841 m), der Hochwald (850 m), das Hornschloß (860 m), der Schwarze Berg (848 m). — Die reichen Steinkohlenlager sind die Ursache der verschiedensten industriellen Anlagen. — Die Güter gehören zur Schweidnitz-Jauer'schen Fürstentumslandschaft. — Bodenbeschaffenheit: infolge der gebirgigen Lage und des lange anhaltenden Winters nicht sehr ergiebig; der durchschnittliche Grundsteuer-Reinertrag beträgt pro Hektar Acker: 12,53 ℳ, Wiesen: 20,37 ℳ, Wald: 7,05 ℳ. Von der Gesamtfläche sind: 178,67 qkm Acker, 38,27 qkm Wiesen, 131,34 qkm Wald. — Gewässer: die Weistritz, die Polsnitz, die Steine, der Lässigbach. — Eisenbahnen: Breslau—Hirschberg mit den Stationen Ndr. Salzbrunn, Altwasser, Waldenburg, Dittersbach, Fellhammer, Gottesberg; Ndr. Salzbrunn — Halbstadt mit Ndr. Salzbrunn, Bad Salzbrunn, Konradsthal, Fellhammer, Langwaltersdorf, Friedland; Dittersbach—Glatz mit den Stationen Dittersbach, Steingrund, Charlottenbrunn, Wüstegiersdorf, Ober Wüstegiersdorf; Schweidnitz—Charlottenbrunn mit den Stationen Kynau, Hausdorf-Wüstewaltersdorf und Tannhausen-Charlottenbrunn; eine elektrische Straßenbahn verbindet die Ortschaften Dittersbach Bahnhof, Ober Waldenburg, Waldenburg, Neu Weißstein, Altwasser, Kol. Sandberg, Nieder Salzbrunn (Bahnhof), sowie Abzweigungen Waldenburg — Nieder Hermsdorf und Waldenburg—Weißstein—Neu Weißstein und Bad Salzbrunn; eine elektrische Kleinbahn führt von Hausdorf nach Wüstewaltersdorf.

Fabrik von chem. Dünger in Erlenbusch; Mehlmühlen in Altwasser, Bärsdorf, Dittmannsdorf, Dorfbach, Erlenbusch, Göhlenau, Görbersdorf, Hartau, Hausdorf, Jauernig, Kynau, Lomnitz, Michelsdorf, Reimsbach, Reimswaldau, Rudolfswaldau, Polsnitz, Ober Salzbrunn, Nieder Salzbrunn, Schmidtsdorf, Seitendorf, Tannhausen, Ober Wüstegiersdorf und Wüstewaltersdorf; Dampfsägewerke in Friedland, Görbersdorf, Gottesberg, Hausdorf, Alt Lässig, Langwaltersdorf, Schmidtsdorf, Ober Waldenburg, Weißstein und Ober Wüstegiersdorf; Spinnereien, Webereien ꝛc. in Blumenau, Dörnhau, Friedland, Ob. Salzbrunn (Kol. Sandberg), Steingrund, Tannhausen, Ober Waldenburg, Nieder Wüstegiersdorf u. Wüstewaltersdorf; Brauereien in Altwasser, Dittmannsdorf, Friedland, Gottesberg, Hartau, Langwaltersdorf, Lehmwasser, Tannhausen, Waldenburg, Nieder und Ober Wüstegiersdorf; Porzellanfabriken in Altwasser, Sophienau, Nieder Salzbrunn und

Waldenburg; Spiegelglasfabrik in Ober Salzbrunn (Kol. Sandberg). — Mit elektrischem Strom wird der Kreis versorgt von der Elektrizitätswerke Schlesien AG. in Breslau 1, Abt. Waldenburg.

Bildungsanstalten in Waldenburg: ev. Gymnasium, Realschule, Lyzeum, Bergschule, kaufm. u. gewerbl. Fortbildungsschule, Gewerbe- und Handelsschule für Mädchen; in Gottesberg: höhere Knaben- und Mädchensch. gewerbl. Fortbldgssch.; in Blumenau, Charlottenbrunn, Dittersbach, Friedland, Gäbersdorf, Ndr. Hermsdorf, Lehmwasser, Reußendorf, Ndr. Salzbrunn, Ober Salzbrunn, Sophienau, Steingrund, Weißstein, Wüstegiersdorf und Wüstewaltersdorf: gewerbl. Fortbildungsschulen; in Adelsbach, Dittmannsdorf, Donnerau, Erlenbusch, Fröhlichsdorf, Göhlenau, Hausdorf, Kynau, Liebichau, Neugericht, Reußendorf, Ober Salzbrunn, Tannhausen, u. Ndr. Waltersdorf: ländl. Fortbildungsschulen.

Kreisstadt Waldenburg (Schles.).

Landgericht: Schweidnitz. Amtsgerichte: Waldenburg, Freiburg, Friedland, Gottesberg, Wüstegiersdorf.

Landrat [F 1250, 1251, 1252]: **Franz.**
Kreisoberinspektor: **Helwig**, Rechnungsrat.
Kreisobersekretär: **Sambill.**
Kreisversicherungsobersekretär: **Hannig.**
Staatliche Kreiskasse: **Toepert**, Oberrentmeister.
Kreisausschuß [F 1250, 1251, 1252]: **Beck**, Bürodirektor.
Kreisbaumeister: [F 1250]: Dipl.-Ing. **Feige.**
Kreisspar- u. Girokasse [F 1438, 1439]: Direktor **Sperling.**
Kreiskommunalkasse [F 1250, 1251, 1252]: Rendant **Liebig.**
Kreisarzt: Dr. **Huebner**, Medizinalrat.
Kreisassistenzarzt: Dr. **Gütt**, Med.-Assess.
Kreistierarzt: Dr **Werk**, Veterinärrat.
Katasteramt: **Schulz**, Katasterdirektor.
Kreisschulräte: I. **Langer**; II. **Rupke.**
Gewerbeaufsichtsamt [F 568]: **Loch**, Gewerberat.
Finanzamt [F 181]: Ober-Regierungsrat **Gelsborn.**
Kulturbauamt in Schweidnitz.
Hochbauamt in Schweidnitz.

I. Selbständige Gutsbezirke.

1828. Adelsbach, Herrschaft ▯ (best. a. d. Ritterg. Ober u. Nieder Adelsbach m. Rustikalbes. u. der Nr. 2792). P. T. E. Bad Salzbrunn 2 km; A. St. Adelsbach; eK. kK. Altreichenau; F 1068. Ag. Waldenburg (Schles.).
Bes.: Emanuel **Aufricht**, Großkaufmann in Breslau 18, Kurfürstenstr. 28.
Bevollm.: Insp.* Bernh. **Biller.**
Revierförster*: Hermann **Wollny**, Gutsvorst. — 1 Hilfsförster.
Fläche 494 ha: 159 Acker, 42 Wiesen, 20 Weide, 250 Holz, 10 Gärt., 13 Hof ꝛc.
Grdst.-R.-E. 6000 ℳ — Sauerbrunnen „Adelsbacher Sprudel" (Pächter Siebenhaar). — Milchwirtschaft. Weidegang. Angeschl. dem Versuchsring Waldenburg. - Schwarzb. Ostfriesen (Herdb.) Bullenverk. Belg. Kaltblut, eingetr. Hengststation. Schweinezucht.

1829. Fröhlichsdorf, Ritterg. P. Altreichenau (Kr. Bolkenhain) 5 ½ km; T. E. eK. kK. Ag. Freiburg (Schles.) 4 km; F Fröhlichsdorf; A. Adelsbach; St. Polsnitz.
Besitzer: Martin **Raupach.**
Fläche 46,5 ha: 30 Acker, 5 Wiesen, 11 Holz, 0,5 Hof ꝛc. — Grdst.-R.-E. 800 ℳ

1830. Hermsdorf (Nieder), Ritterg. ▯ P. T. F. Hermsdorf (Bz. Breslau); E. Ag. Waldenburg 2 km; eK. kK. A. St. Nieder Hermsdorf.
Beſ.: Baronin Amalie **v. Dyherrn-Czettritz'ſches Waiſenhaus** (unter Verwaltung des Domkapitels ad St. Johannem in Breslau).
Kurator: Domkapitular Dr. Piontek in Breslau. – Gutsverw.*: E. Klein. 1 Forſtverw.*.
Fläche 231,5 ha: 56. Ackr, 28 Wieſen, 124 Holz, 9 Hof ꝛc, 14e5 ha gewerbl. vom Steinkohlenwerk benützt.
Grdſt.-R.-E. 2275 ℳ,
Acker u. Wieſen in Parzellen verpachtet.

1831. Läſſig (Alt), Ritterg. ▯ P. T. A. St. Altläſſig (Bez. Breslau); F 104. eK. kK. Ag. Gottesberg; E. Gottesberg 1, Fellhammer 2 km.
Beſ.: Frau Forſtrat Dr. **Laſchke,** geb. Fröhlich in Berlin-Grunewald. Fam.-Beſ. ſeit 1873.
Bevollm.: Forſtrat Dr. Carl Laſchke in Berlin-Grunewald, Hagenſtr. 9.
Verwalter*: Krauſe. – 1 Hilfsförſter.
Pächter: Hauptfleiſch (29 ha) und Hofmann (28 ha).
Fläche 280 ha: 22 Acker, 17 Wieſen, 14 Weide, 1 Waſſer, 220 Holz, 5 Park, 1 Garten.
Grundſt.-R.-E. 2892 ℳ. — Angeſchl. an das Elektrizitätswerk Schleſien.

1832. Läſſig (Neu), Ritterg. P. T. E. A. St. eK. kK. Fellhammer 1 km; F 34. Ag. Gottesberg.
Beſ.: Fräulein Dorothea **von Treutler.**
Verwalter*: Meyer, Revierförſter.
Fläche 132 ha: 0,5 Acker, 16,5 Wieſen, 0,5 Waſſer, 111 Holz, 1,5 Park, 1 Garten, 1 Hof ꝛc. — Grdſt.-R.-E. 1003 ℳ.
Pflanzenverkauf. Forſtwirtſchaft.

1833. Reußendorf, Fideik.-Ritterg. ▯ m 19 Ruſtikalgrdſt. P. T. A. St. Reußendorf (Kr. Waldenburg, Schleſ.); E. Altwaſſer u. Dittersbach je 6 km; eK. kK. Dittmannsdorf; F 18 (Schloß) u. 153 (Rentamt). Ag. Waldenbg.
Beſ. (ſeit 1888): Herbert **von Tielſch,** Fideikommißbeſitzer, Oberlt. d. R. a. D. auf Schloß Reußendorf.
Rentmeiſter*: Paul Neubert.
1 Förſter*, 1 Gärtner*, 1 Ziegelmſtr.*.
Die Landwirtſch. iſt z. T. an Anlieger verp.
Fläche 587 ha: 181 Acker, 36 Wieſen, 315 Holz, 3 Weide, 3 Waſſer, 30 Park, 1 Gärten, 18 Hof ꝛc.
Grundſt.-R.-E. 6067 ℳ. — Ringofenziegelei m. elektr. Betr., angeſchl. an d. Elektrizitätswerk in Waldenburg.

1834. Seitendorf, Ritterg. ▯ P. T. A. St. Seitendorf (Kr. Waldenburg, Schleſ.); F 914. Ag. Waldenburg (Schleſ.); eK. E. Ndr. Salzbrunn 2,5 km; kK. Altwaſſer.
Beſ.: **Stadtgemeinde Waldenburg.**
Pächter: Max Vogt. — 1 Aſſiſt.
Blk. Eichborn & Co., Fil. Waldenburg.
Fläche 316 ha: 94,8 Acker, 22 1 Wieſen, 60,4 Weide, 5,1 Park, Garten, Waſſer, 10,4 Wege, Unland, Hof ꝛc. u. 123,2 Holz in ſtädt. Verw.
Grdſt.-R.-E. 3583 ℳ. — Schleſ. ſchwarzb. Niedersvieh (Herdbuch), Zuchtviehverkauf u. Penſionsvieh auf Weide.

1835. Tannhauſen, Rittg. P. T. F. A. St. Tannhauſen (Schleſ.); eK. kK. Charlottenbrunn; E. Charlottenbrunn 1 u. Tannhauſen-Charlottenbrunn 0,7 km; Ag. Wüſtegiersdorf.
Beſ.: Guſt. **Böhm,** Major d. Ldw.-K. a. D.
Bevollmächt.: Revierförſter Richard Müller. — 2 Waldw.
Pächter (30 ha): Friedrich Scholz.
Fläche 300 ha: 80 Acker, 13 Wieſen, 200 Holz, 3 Weide, 4 Hof ꝛc.
Grundſt.-R.-E. 2241 ℳ.
Angeſchl. a. d. Elektrizitätsw. in Waldenb.

Freie Standesherrſchaft Fürſtenſtein ▯,

beſtehend: a. aus der Erblehn- u. Majoratsherrſchaft **Fürſtenſtein** (enthaltend die Güter Nr. 1836—1848 im Kreiſe Waldenburg u. Nr. 1348, 1370, 1371, 1404 im Kreiſe Schweidnitz);
b. aus der Erblehn- u. Majoratsherrſchaft **Friedland** (Nr. 1849 u. 1850);
c. aus dem Erblehn und Rittergut **Neuhaus** (Nr. 1851);

Beſitzer: Se. Durchlaucht Hans Heinrich XV. Fürſt **von Pleß,** Reichsgraf v. Hochberg, Frhr. zu Fürſtenſtein, Freier Standesherr, Legationsſekretär a. D., Oberſt, ehem. à la suite d. Armee, reſidiert in Fürſtenſtein.

F Freiburg (Schleſ.) Nr. 50—57 Amt Fürſtenſtein, Fürſtl. Verwaltung mit verſchiedenen Nebenſtellen.

Fürstliche Generaldirektion in Schloß Waldenburg: Generaldirektor Walther von Pohl, Hauptm. a. D. in Schloß Waldenburg.
Postschkk. Breslau 4815 (nur für Beträge unter 200 ℳ).
Bkk. Reichsbankgirokonto, Kommunalständ. Bank, Deutsche Bank, Direction der Discontogesellschaft, Stadtbank, Handels- u. Gewerbebank AG. in Waldenburg und E. Heimann in Breslau.

F Waldenburg (Schles.) „Fürstl. Plessische Generaldirektion" und durch deren Vermittelung die Forstverwaltung und die Bergwerksdirektion mit vielen Nebenst. Die Ökonomieländereien sind zum geringeren Teile in Selbstbewirtschaftung, zum größten Teile an Generalpächter oder parzellenweise verpachtet.

Forstamt in Schloß Waldenburg: Forstmeister Herden.
ObFörsterei Wüstegiersdorf [F 16 Wüstegiersdorf (Schles.)]: Schwarz OF, 5 Förster, 3 Hilfsjäger. — ObFörsterei Langwaltersdorf [F 37 Friedland (Bz. Breslau)]: Ludwig FVerw., 1 Hegemeister, 1 Förster, 1 Hilfsförst., 3 Hilfsjäg. — ObFörsterei Waldenburg u. Fürstensteiner Rehgarten: Forstmeister Herden. 2 Hegemeister, 3 Förster und 1 Hilfsjäger.

Gesamtfläche 12797,07 ha. — Gesamt-Grdst.-Reinertrag 132044,37 ℳ.

1836. Fürstenstein, Ritterg. P.T.A.St. Fürstenstein (Bz. Breslau); E. eK. kK. Ndr. Salzbrunn 4,2 km; F 50 bis 57. Ag. Freiburg (Schles.).
Fl. 657,95 ha: 75,54 Acker, 11,03 Wiese, 78,36 Weide, 134,01 Park, 330,95 Holz, 10,66 Wege u. Plätze, 5,38 Gräben u. Teiche, 0,90 Sandgr. u. Steinbrüche, 11,12 Hofraum.
Grdst.-R.-E. 7037,52 ℳ. — Angeschl. an d. Elektrizitätswerk i. Waldenburg.

1837. Donnerau, Forstbez. P. T. F. E. Wüstegiersdorf (Schles.) 2 km; A. kK. Donnerau; St. eK. Ag. Ndr. Wüstegiersdorf.
Fl. 583,56 ha: 1,13 Acker, 2,06 Wiesen, 578,69 Holz, 1,68 Wege.
Grundst.-R.-E. 4098 ℳ.

1838. Fellhammer, Forstbezirk. P.T.F. E.St. Fellhammer; A. Wildberg; eK. kK. Ag. Gottesberg.
Fl. 693,04 ha: 8,65 Acker, 7,20 Wiese, 1,12 Wasser, 673,83 Holz, 0,59 Hof, 1,65 Wege. — Grdst.-R.-E. 6467 ℳ.

1839. Görbersdorf, Forstbezirk. P.T.F. St. Görbersdorf; E. kK. Ag. Friedland 4,7 km; A. Hornschloß; eK. E. Langwaltersdorf.
Fl. 837,84 ha: 18,44 Wiese, 811,97 Holz, 7,43 Wege. — Grdst.-R.-E. 3953 ℳ.

1840. Kaltvorwerk (Polsnitz), Rittg. P. T. F. E. eK. kK. Ag. Freiburg (Schles.) 6,9 km; A. St. Polsnitz.
Fl. 107,80 ha: 85,46 Acker, 11,12 Wiese, 2,93 Weide, 4,56 Holz, 1,35 Garten, 1,95 Wege, 0,43 Hofr.
Grdst.-R.-E. 1508 ℳ.

1841. Langwaltersdorf, Forstbezirk. P. T. F. E. A. St. eK. Langwaltersdorf (Kr. Waldenburg, Schles.); kK. Ag. Friedland.
Fl. 703,80 ha: 15,94 Acker, 27,71 Wiese, 651,09 Holz, 1,49 Wasser, 4,73 Wege, 1,39 Garten, 0,45 Hof.
Grundst.-R.-E. 4481 ℳ.

1842. Lehmwasser, Forstbezirk. P.T.F. Lehmwasser (Kr. Waldenburg, Schl.); E. A. St. eK. kK. Charlottenbrunn 1,8 km; Ag. Waldenburg.
Fl. 704,85 ha: 0,92 Acker, 24,51 Wiese, 0,9 Wasser, 676,25 Holz, 2,27 Wege ꝛc.
Grundst.-R.-E. 4941 ℳ.

1843. Liebichau (Alt), Ritterg. m. Vorw. **Christinenhof** u. Scholtisei Liebichau. P.T.E. eK. kK. Nieder Salzbrunn 2,5 km; A. St. Fürstenstein; Ag. Freiburg (Schles.).
Fl. 539,34 ha: 147,10 Acker, 50,48 Wiese, 77,65 Weide, 1,10 Wasser, 249,43 Holz, 2,60 Garten, 3,37 Hof, 7,63 Wege.
Grdst.-R.-E. 5920,71 ℳ. – Angeschl. an d. Elektrizitätswerk in Waldenburg.

1844. Reimswaldau, Forstbezirk. P.T. F. St. eK. Langwaltersdorf (Kr. Waldenburg, Schles.); E. Dittersbach 6,8 km; A. Hornschloß; kK. Ag. Nieder Wüstegiersdorf.
Fl. 592,56 ha: 4,56 Acker, 18,38 Wiese, 563,14 Holz, 0,18 Wasser, 6,30 Wege ꝛc.
Grundst.-R.-E. 2808 ℳ.

1845. Rudolfswaldau, Forstbezirk. P. T. F. E. kK. Ober Wüstegiersdorf 5,4 km; A. Hohe Eule; St. Wüstewalters-

dorf; eK. Ag. Nieder Wüstegiersdorf.
Fl. 817,03 ha: 1,52 Acker, 5,24 Wiese, 805,95 Holz, 1,5 Wasser, 2,82 Wege 2c.
Grundst.-R.-E. 4840,56 *M.*

1846. Salzbrunn (Ober), Forstbz. P. T. E. Bad Salzbrunn 1 km; A. Hochwald; St. Ober Salzbrunn; eK. kK. Ndr. Salzbrunn; Ag. Waldenb.
Fl. 595,57 ha: 2,35 Acker, 52,81 Wiese, 14,34 Weide, 521,95 Holz, 3,41 Gärten, 3,33 Wege, 0,79 Hof 2c.
Grundst.-R.-E. 4394 *M.*

1847. Wüstegiersdorf, Forstbezirk. P. T. F 16. E. Wüstegiersdorf (Schles.) 2 km; A. Wolfsberg; St. eK. Ag. Wüstegiersdorf.
Fl. 604,76 ha: 7,18 Acker, 3,52 Wiese, 592,1 Holz, 0,36 Wasser, 1,60 Wege.
Grundst.-R.-E. 5636 34 *M.*

1848. Wüstegiersdorf (Ober), Forstbezirk. P. T. F. E. A. kK. Ober Wüstegiersdorf (Schles.), Bhf. 1,5 km; St. eK. Ag. Ndr. Wüstegiersdorf.
Fl. 427,55 ha: 31,39 Acker, 4,09 Wiese, 390,49 Holz, 0,16 Wasser, 1,42 Wege.
Grundst.-R.-E. 3085 *M.*

1849. Friedland, Forstbezirk m. Vorw. **Alt Friedland.** P. T. F E. St. eK. kK. Ag. Friedland (Bz. Breslau) 0,5 km; A. Göhlenau.
Fl. 346,32 ha: 22,51 Acker, 7,25 Wiese u. Weide, 315,09 Holz, 0,93 Weg. 0,34 Wasser, 0,20 Hof 2c. — Grdst.-R.-E. 2558,25 *M.*

1850. Göhlenau, Ritterg. m. Vorw. **Kolberei.** P. T. F 54. E. St. eK. kK. Ag. Friedland (Bz. Breslau) 4,6 km; A. Göhlenau.
Göhlenau u. Kolberei parzellenw. verp.
Fl. 131,58 ha: 105,20 Acker, 18,46 Wiese, 3,42 Weide, 2,18 Wege, 0 81 Wasser, 1,51 Hof.
Grdst.-R.-E. 1767,63 *M.*

1851. Neuhaus, Forstbez. P. T. F. E. eK. kK. St. Dittersbach b. Waldenburg (Schles.) 1,9 km; A. Neuhaus; Ag. Waldenburg.
Fl. 432,94 ha: 16,48 Acker, 12,40 Wiese, 392,84 Holz, 1,02 Sandgr. u. Steinbr., 8,48 Wege, 0,02 Wasser, 0,63 Garten, 0,96 Hof. — Grdst.-R.-E. 4150,77 *M.* Steinbruch.

Fideikommißherrschaft Kynau,

bestehend aus den Gütern Nr. 1852—1855.

Bes.: Hans-Dietrich Frhr. **von Zedlitz und Neukirch** (minderj.) auf Kynau.
Rentmeister*: Aug. Pötzsch. — 1 Revierförster*, 1 Rechnungsführer in Kynau.
1 Revierförster* in Michelsdorf (F 17 Kynau).
F 8 Kynau (Bz. Breslau) für Rittergut und Rentamt.
Fläche (ausschließl. Bauergüter u. Rustikalstellen) 772 ha.
Grdst.-R.-E. 6016 *M.* — Dampfzieg. (F 21 Kynau), verp. an Magistr. Waldenburg.

1852. Kynau, Ritterg. P. T. F 8 E. A. St. Kynau (Bz. Breslau); Ag. Waldenburg; eK. kK. Dittmannsdorf.

1853. Friedersdorf, selbst. Gutsbez. (meist Forst). P. T. F. St. eK. Wüstewaltersdorf (Bz. Breslau) 5 km; E. Ag. Nieder Wüstegiersdorf 12 km; A. Michelsdorf; kK. Steinseifersdorf.

1854. Heinrichau, Ritterg. P. T. F. St. eK. Wüstewaltersdorf (Bz. Bresl.) 3 km; E. Wüstegiersdorf 10 km; A. Michelsdorf; Ag. Nieder Wüstegiersdorf; kK. Steinseifersdorf.

1855. Michelsdorf, Rittergut. P. T. F. E. Kynau 4, Bhf. 2 km; A. Michelsdorf; St. eK. Wüstewaltersdorf; Ag. Nd. Wüstegiersdf.; kK. Leutmannsdorf Bergseite.

II. Güter innerhalb der Gemeinde- und Gutsbezirke.

1856. Adelsbach. P. T. E. Bad Salzbrunn 3 km; Ag. Waldenburg 9½ km; F. A. St. Adelsbach; eK. kK. Alt Reichenau.
Gut Nr. 48. Bes.: Hermann **Weiß.**
Fl. 48 ha. — Grdst.-R.-E. etwa 700 *M.*
Gut Nr. 16. Bes.: Wilh. **Klenner.**
Fl. 36 ha. — Grdst.-R.-E. etwa 500 *M.*

1857. Altwasser, Rittg. (im Stadtbez. Waldenburg). P. T. E. Waldenburg-Altwasser; F 478. A. St. eK. kK. Ag. Waldenburg (Schles.).

Besitzer: **Stadtgemeinde Waldenburg.**
Pächter: Heinz Kusche.
Fläche 38,5 ha.
Grundst.-R.-E. noch nicht festgestellt.

1858. Christianhof, Ritterg. (in der Gem. Wüstewaltersdorf) mit Forsthaus Neugericht P. T. F 45. E. A. St. ek. kK. Wüstewaltersdorf 3 km; Ag. Wüstegiersdorf.
Bes.: Dr. Robert Graf **v. Keyserlingk** in Cammerau (Nr. 1350).
Insp.: Fritz Seidel in Cammerau. 1 Wald- u. Weidewärter.
Fläche 110,4 ha: 5 Acker, 6,5 Wiesen, 43,3 Weiden, 49,9 Holz, 1,9 Garten, 3,8 Hof 2c. — Grdst.-R.-E. 849 *M.* Weidewirtschaft in Verb. m. d. Viehzucht in Cammerau.

1859. Dittmannsdorf. P. T. Reußendorf (Kr. Waldenburg, Schles.) 2½ km; Ag. Waldenburg 7½ km; F. A. St. eK. kK Dittmannsdorf (Bz. Breslau); E. Kynau 5 km
Gut Nr. 42. Bes.: Heinrich **Scholz.**
Fl. 52 ha. — Grdst.-R.-E. 900 *M.*
Gut Nr. 66. Bes.: Hermann **Böhm.**
Fl. 40 ha. — Grdst.-R.-E. 708 *M.*
Gut Nr. 150. Bes.: Julius **Hoffmann.**
Fl. 38 ha. — Grdst.-R.-E. 596 *M.*
Gut Nr. 115. Bes.: Paul **Eckert.**
Fl. 52 ha. — Grdst.-R.-E. 560 *M.*
Gut Nr. 49. Bes.: Ernst **Rolke.**
Fl. 25 ha. — Grdst.-R.-E 495 *M.*
Gut Nr. 131. Bes.: Heinr. **Scharf.**
Fl. 28 ha. — Grdst.-R.-E. 475 *M.*
Gut Nr. 52. Bes: Oswald **Ventur.**
Fl. 23 ha. — Grdst.-R.-E. 475 *M.*
Gut Nr. 20. Bes.: Karl **Biedermann.**
F 959 Waldenburg (Schles.).
Fl. 30 ha. — Grdst.-R.-E. 460 *M.*
Gut Nr. 44. Bes.: Oswald **Stumpe.**
Fl. 25 ha. — Grdst.-R.-E. 450 *M.*

1860. Fröhlichsdorf. P. T. Altreichenau (Kr. Bolkenhain) 5½ km; F. Fröhlichsdorf; E. Ag. eK. kK. Freiburg (Schles.) 4½, Bhf 5½ km; A. St. Polsnitz.
Gut Nr. 16. Bes.: Gust. **Ermlich.**
Fl. 42,5 ha. — Grdst.-R.-E. 627 *M.*
Gut Nr. 8. Bes.: Reinhold **Preuß.**
Fl. 34 ha. — Grdst.-R.-E. 596 *M.*
Gut Nr. 45. Bes.: Ernst **Emrich.**
Fl. 34,5 ha. — Grdst.-R.-E. 460 *M.*

1861. Hausdorf. P. T. F. Klnb. A. St. Hausdorf (Kr. Waldenburg, Schles.); E. Ag. Waldenburg 12 km; eK. kK. Wüstewaltersdorf.
Erbscholtisei Nr. 1. Bes.: Friedrich **Breiler.** F 44 Kynau.
Fl. 98 ha. — Grdst.-R.-E. 950 *M.* Schwarzb. Ostfriesen. Weidewirtschaft.
Gut Nr. 6. Bes.: Aug. **Schmidt.**
Fl. 45,5 ha. — Grdst.-R.-E 502 *M.*

1862. Polsnitz. P. T. E. Ag. eK. kK. Freiburg (Schles.) 1 km; F. A. St. Polsnitz (Kr. Waldenburg, Schles.).
Gut. ▯ Besitzer: **Landesfürsorgeverband der Provinz Niederschlesien.**
Bevollm.: Sanitätsrat Dr. Klinke, Direktor der Prov.-Heil- und Pflegeanstalt in Freiburg. F 289 Freiburg (Schles.).
Inspektor*: Hohenhaus.
Fl. 132,6 ha. — Grdst.-R.-E. 2481 *M.* Schwarzb. Ostfriesenzucht.
Widmut Nr. 27 a. Bes.: **Kath. Pfarrei.**
Pächter: Heinr. **Wenzel.**
F 63 Freiburg (Schles.).
Fl. 58 ha. — Grdst.-R.-E. 971 *M.*
Gut Nr. 53. Bes.: Heinr. **Köhler I.**
Fl. 57,7 ha. — Grdst.-R.-E. 607 *M.*
Gut Nr. 46. Bes.: Otto **Gamper.**
Fl. 29,4 ha. — Grdst.-R.-E. 550 *M.*
Gut Nr. 51. Bes.: Herm. **Viertel.**
Fl. 23,6 ha. — Grdst.-R.-E. 531 *M.*

1863. Reimswaldau. P. T. A. St. eK. Langwaltersdorf (Kr Waldenburg, Schles.) 4 km; F Reimswaldau; E. Dittersbach 6 km; Ag. kK. Friedland 10½ km.
Gut Nr. 1. Bes.: **Stadtgem. Waldenburg.**
Fl. 59 ha. — Grdst.-R.-E. 637 *M.*

1864. Reußendorf. P. T. F. A. St. Reußendorf (Kr. Waldenburg, Schles.); Ag. Waldenburg 5 km; E. Waldenburg-Altwasser 5 km; eK. kK. Dittmansdorf.
Gut Nr. 64/65. Bes: Adolf **Heinrich.**
Fl. 38 ha. — Grdst.-R.-E. 504 *M.*

1865. Salzbrunn (Ober). P. T. F. E. Bad Salzbrunn, Bhf 1½ km; A. St. Ober Salzbrunn; Ag. Waldenburg; eK kK. Nieder Salzbrunn.
Gut Idahof. Bes.: Fürst **von Pleß,** Fürstenstein (Nr. 1836 ff.).

Pächter: Paul Rothe, Major d. R. a. D. — 1 Assistent.
F 634 Waldenburg (Schles.).
Fl. 124,4 ha. – Grdst.-R.-E. etwa 2000 M.
Gut Auenstr. 53. Bes.: Gust. **Scholz.**
Fl. 35,7 ha. — Grdst.-R.-E. 648 M.
Gut Auenstr. 30. Bes.: Karl **Hoffmann.**
Fl. 28,8 ha. — Grdst.-R.-E. 552 M.
Schwarzb. Wesermarsch. Angeschl. an den Schönauer Rindviehzuchtverein.
Gut Auenstr. 25. Bes.: Bruno **Scharf.**
Fl. 32,8 ha. — Grdst.-R.-E. 516 M.

1866. Seitendorf. P.T.F.A.St.Seitendorf (Kr. Waldenburg, Schles.); Ag. Waldenburg 6½ km; E. eK Ndr Salzbrunn 4 km; kK. Altwasser.
Gut Nr. 4. Bes.: Ernst **Knölle.**
Pächter: Fritz Knölle.
F 985 Waldenburg (Schles.).
Fl. 57 ha. — Grdst.-R.-E. 792 M.
Schwarzb. Ostfriesen.
Gut Nr. 3. Bes.: W. **Ventur.**
Fl. 42 ha. — Grdst.-R.-E. 702 M.
Gut Nr. 36. Bes.: W. **Wiesner.**
Fl. 36 ha. — Grdst.-R.-E. 501 M.
Gut Nr. 27. Bes.: A. **Wely.**
Fl. 34 ha. — Grdst.-R.-E. 414 M.

1867. Wüstegiersdorf. P.T.F.E.Ag. A.St.eK. Wüstegiersdorf (Schles.); kK. Ober Wüstegiersdorf.
Freigut mit Hilmergut. Bes.: **Mayer-Kauffmann AG. Textilwerke.**
Pächter: Georg Wiesel. F 169.
Bfk. Genossenschaftsbk. Wüstegiersdf.
Fl. 85 ha. — Grdst.-R.-E. 1250 M
Abmelkewirtschaft.

22. Kreis Groß Wartenberg.

Größe: 410,115 Quadrat-Kilometer. — Einwohner: 27528. — Landgemeinden: 64. — Gutsbezirke: 55. — Amtsbezirke: 14. — Städte: Groß Wartenberg mit 2180 Einw., Festenberg mit 3405 Einw., Neumittelwalde mit 1356 Einw. — Viehstand: 3546 Pferde, 13921 Stück Rindvieh, 2910 Schafe, 13253 Schweine, 3667 Ziegen. Lage: im nordöstlichen Teile des Regierungsbezirks Breslau, grenzend an Polen.

Die Güter gehören zur Breslau-Brieger Fürstentums-Landschaft mit Ausschluß der zur Oels-Militscher Fürstentums-Landschaft gehörigen Güter: Bischdorf, M. Langendorf, Neumittelwalde, Offen und Tscheschenhammer.

Bodenbeschaffenheit: leicht, aber ertragsfähig; der durchschnittliche Grundsteuer-Reinertrag beträgt infolge der großen Waldterrains pro Hektar Acker: 9,40 M, Wiese: 12,92 M, Wald: 3,13 M. Von der Gesamtfläche sind: 276,638 qkm Acker und Wiesen, 133,477 qkm Wald. — Gewässer: die Weide. Im nordwestlichen Teile des Kreises viele Teiche. — Eisenbahnen: Oels—Groß Wartenberg mit den Stationen: Stradam, Groß Wartenberg; Oels—Neumittelwalde mit den Stationen Festenberg, Bukowine, Neumittelwalde.

Dampfmolkereien in Neumittelwalde u. Ober Stradam (Genossenschaftsmolkerei); Fabrik landwirtschaftlicher Maschinen in Groß Wartenberg; Mehlmühlen in Bukowine, Dalbersdorf, Distelwitz, Goschütz, Hammer-Goschütz, Grunwitz, Hummelmühle, Rudelsdorf, Klein Schönwald, Sielonke, Mittel Stradam, Nieder Stradam, Groß Wartenberg; Dampfsägemühlen in Groß Wartenberg, Alt Festenberg, Ober Stradam und Weinberg; Stärkefabrik in Rudelsdorf; Kartoffelflockenfabriken in Ottendorf, Mittel

Stradam u. Ober Stradam. — Elektrizitätsversorgung des Kreises durch die Elektrizitätswerke Schlesien AG. in Breslau 1.

Bildungsanstalten in Groß Wartenberg: Mittelschule, kaufm. und gewerbl. Fortbildungsschulen; in Festenberg: Mittelschule.

Kreisstadt Groß Wartenberg (Bz. Breslau).

Landgericht: Oels. Amtsgerichte: Festenberg, Neumittelwalde, Groß Wartenberg.

Landrat [F 29]: **v. Reinersdorff-Paczensky u. Tenczin.**
Kreisobersekretär: **Ruh.**
Kreiskasse in Oels.
Kreisausschußobersekretär: **Kewitsch.**
Kreiskommunal- und Kreissparkasse [F 17]: Direktor **Kellner.**
Kreisbaumeister [F 38]: **Lipinski.**
Kreisarzt: Dr. **Groeger,** Mediz.-Rat in Oels.
Kreistierarzt [F 30]: Dr. **Pflugmacher.**
Katasterdirektor: **Barth.**
Kreisschulrat [F 2]: **Hartmann.**
Gewerbeaufsichtsamt in Breslau Land.
Finanzamt in Oels, für den Teil östlich der Bahn Großgraben—Neumittelwalde Nebenstelle in Groß Wartenberg.
Kulturamt in Namslau.
Hochbauamt in Oels.

I. Selbständige Gutsbezirke.

1868. Bischdorf, Ritterg. ▯ P. F 26. E. eK. Ag. Großwartenberg (Bz. Breslau) 7,5 km; E. Stradam 7,5 km; T. A. St. kK. Rudelsdorf 3,5 km.
Bes.: Rich. **von Busse'sche** Erben.
Bevollm.: Wilh. v. Busse, Major a. D. 1 Inspektor*.
Fläche 349 ha: 289 Acker, 26 Wiesen, 12 Holz, 5 Weide, 4 Park und Gärten, 13 Wege, Unland, Hof ꝛc.
Grundst.-R.-E. 3398 *M.*
(Dazu 1 Bauergut 5,5 ha mit 40 *M.* Grdst.-R.-E.) Opfbrennerei. — Milchproduktion u. Rindviehmast: Schwarzbunte Ostfriesen.

1869. Boguslawitz, Ritterg. ▯ m. Vorw. **Marthahof.** P. T. F 2. eK. Reesewitz 3 km; E. Stradam 10, Namslau 14 km; A. St. Dalbersdorf; kK. Kunzendorf; Ag. Gr. Wartenberg.
Besitzer: Friedr. **von Wilucki,** Landesältester. — 1 Assist.
Fläche 327 ha: 260 Acker, 16 Wiesen, 37 Holz, 14 Hof ꝛc.
Grdst.-R.-E. 3636 *M.* — Oldenb. Pferdez. Oldenburger Rindviehherde.

1870. Bukowine, Ritterg. ▯ P. T. F 2. E. A. St. Bukowine (Kr. Groß Wartenberg); eK. kK. Neumittelwalde; Ag. Festenberg.
Bes.: 1) Franziska Gräfin **Rechberg** in München, 2) Gabriele Gräfin **von Strachwitz** in Schräbsdorf (verfügsber.) u. 3) (50 ha Wald) Adam Graf **von Strachwitz,** Majoratsherr a. Schräbsdorf (Nr. 244).
Revierförster*: Gallin.
Pächter (225 ha): Wittwer u. Notzon. 1 Inspektor, 1 Brenn.-Verwalter.*
Fläche 822 ha: 247 Acker, 35 Wiesen, 515 Holz, 25 Hof ꝛc.
Grdst.-R.-E. 4350 *M.* — Opfbrennerei.

1871. Dalbersdorf, Ritterg. ▯ m. Vorw **Neugut.** P. eK. Reesewitz 4 km. A. St. Dalbersdorf; kK. Kunzendorf; E. Stradam 9 km; T. F 7. Ag. Groß Wartenberg 12 km.
Besitzer: Herbert **Rinkel,** Reg.-Ref. a. D., Oberlt. d. R. a. D.
Postschk. Breslau 28498. Bk. Darmstädter u. Nationalbank in Breslau, Landbundbank in Oels (Schles.).
Inspekt.*: A. Schlinke
Rentmstr.*: P. Müßig } Koll.-Vollm.
1 Brennereiverwalter*, 1 Hofverw.*,
Fläche 575 ha: 410 Acker, 44 Wiesen 20 Weiden, 80 Holz, 21 Park, Garten Hof ꝛc. — Grundst.-R.-E. 5907 *M.*
Brennerei. — Zuckerrüben- u. Zuckerrübensamenbau, Vermehrungsstation: Lembke u. Industrie. Starker Hackfruchtbau m. Gründüngung. Flachs und Hanf. — Mastviehhaltung.

1872. Eichgrund, Ritterg. ▯ P. T. F. eK. Reesewitz 6 km; E. Namslau u. Stradam je 12 km; A. St. Dalbersdorf; kK. Kunzendorf; Ag. Gr. Wartenberg.
Besitzer: Friedr. **von Wilucki,** Ldsält. auf Boguslawitz. — 1 Inspektor.*
Fl. 232 ha: 193 Acker, 15 Wies., 18 Holz, 6 Hof ꝛc. — Grdst.-R.-E. 2148 ℳ.
Dampfbrennerei. — Oldenb. Herde.

1873. Görnsdorf, Ritterg. ▯ P. T. E. Gimmel (Kr. Oels) 2 km; A. St. Stradam; F 13 (Forsth.). eK. Pontwitz; kK. Schollendorf; Ag. Groß Wartenberg.
Bes.: Landrat Detlev **von Reinersdorff-Paczensky und Tenczin** in Ober Stradam (Nr. 1889).
Güterdir.*: Lehmann, Ob. Stradam. 1 Insp.*, 1 Forstverw.*, 1 Hilfsj.
Fläche 606 ha: 256 Acker, 49 Wiesen, 290 Holz, 3 Weide, 5 Wass., 23 Park, Garten, Hof ꝛc. – Grdst.-R.-E. 5277 ℳ.
Simmenthaler Rindvieh.

1874. Grunwitz, Ritterg. ▯ mit Vorw. **Klochowitz.** P. T. F 1. eK. Reesewitz 5 km; E. Stradam u. Groß Wartenberg je 11 km; A. St. Dalbersdorf; kK. Kunzendorf; Ag. Groß Wartenberg.
Bes.: Prinz Ludwig-Gustav **Biron von Curland** in Schloß Wartenberg.
Pächter d Ldw.: Arthur Kindler u. Frau Else, geb. Schmidt.
1 Assistent, 1 Brennereiverwalter.
Fläche 678 ha: 388 Acker, 75 Wiesen, 4 Wasser, 195 Holz, 16 Hof, Garten ꝛc.
Grdst.-R.-E. 5988 ℳ. – Dampfbrennerei. Flachsausarbeitungsanstalt. Beteil. an Molkerei Stradam. — Schwarzbunt. Niederungsvieh (Herdbuchherde), Bullenverkauf. Pferdez.: Hannoveraner.

1875. Himmelthal, Ritterg. ▯ m. Vorw. **Hube.** P. T. F 138. E. eK. kK. Ag. Groß Wartenberg (Bz. Breslau) 0,5, Bhf. 2 km; A. St. Schloß Wartenberg.
Besitzer: Gustav **Dubke.** — 1 Assist.
Fläche 111,65 ha: 80,5 Acker, 17 Wiesen, 0,26 Wasser, 0,5 Holz, 1,76 Park u. Gärten, 10,5 Weidenkulturen, 1,13 Hof ꝛc.
Grundst.-R.-E. 1754 ℳ.
Schles. Rotvieh.

1876. Kraschen, Staatsdom. mit Vorw. **Gaffron** und **Karolinenhof.** P. T. F 9 (Schloß), 23 (Ziegelei), 24 (Wirtschaftsamt) u. 44 (Karolinenhof). E. eK. kK. Ag. Neumittelwalde 2, Bhf. 3 km; A. St. Offen.
Besitzer: **Preuß. Domänenfiskus.**
Pächter: Georg Bönisch, Oberamtm.
Bkf. Kommerz- u. Privatbank, Breslau.
Oberinspekt.*: Rud. Mitterlechner. 1 Inspektor*, 1 Ziegeleiverwalter*, 1 Brennereiverwalter*.
Fl. 792 ha: 476 Acker, 91 Wiesen, 1 Weide, 182 Holz, 7 Wasser, 5 Park u. Garten, 3 Gräben, 21 Wege u. Ödld., 6 Hof ꝛc.
Grdst.-R.-E. 4490 ℳ.
Dampfbrennerei u. -ziegelei. (Betriebsf. Gotth. Sickert). — Schwarzb. Ostfriesen. Vered. Landschwein × Berkshire u. Yorkshire. Warmblutpferdez. Kartoffel- u. Roggenbau Gründüngung.

1877. Langendorf (Mittel), Ritterg. ▯ m. 1 Vorw. u. Anteil **Mittel Stradam.** P. T. F 10. eK. kK. Ag. Groß Wartenberg (Bz. Breslau) 2,6 km; E. Groß Wartenberg 4, Stradam 5 km; A. St. Langendorf.
Besitzerin: Ingeborg **Müller** in Groß-Wartenberg.
Pfleger: Rechtsanwalt Dr. Schippan in Groß Wartenberg.
Pächter: Walter Scholz. — 1 Insp., 1 Brennereiverw.
Fläche 294,82 ha: 237 Acker, 24 Wiesen, 24,75 Holz, 0,25 Wasser, 8,82 Park, Gärten, Hof ꝛc.
Grdst.-R.-E. 3347 ℳ. – Dampfbrennerei Dachsteinfabr., Ringofen-Dampfziegel. Inh. Scholz & Schönfelder.

1878. Langendorf (Ober), Rittg. m. Vorw. **Kodlane.** P. T. F 18. E. eK. kK. Ag. Groß Wartenberg (Bz. Breslau) 3, Bhf. 5 km; A. Langendorf; St. Schloß Wartenberg.
Bes.: Prinz Friedrich-Franz **Biron von Curland** in Schloß Wartenberg.
Pächter: Ernst Goertz.
Postschkk. Brsl. 15546. Bkf. Darmstädter u. Nationalbank.
Inspektor: Ernst Kirschner.
Brennereiverw.*: Friedrich.
Fläche 271 ha: 207 Acker, 21 Wiesen, 1 Weide, 29 Holz, 0,5 Wasser, 1 Garten, 6 Wege, Graben, 5,5 Hof ꝛc.
Grundst.-R.-E. 2985 ℳ.
Dampfbrennerei.
Schwarzb. Ostfriesen.

1879. Neumittelwalde, Ritterg. ▯ mit den Gutsbezirken **Neumittelwalde, Sielonke, Kenchen, Kenchenhammer, Klenowe** u. **Pawelau** mit Vorw. **Granowe** u. Rustikalbes. in Stadt Neumittelwalde. P. T. F. E. A. St. eK. kK. Ag. Neumittelwalde; davon sind an Polen gefallen die Rittergüter Kenchen, Kenchenhammer, Pawelau u. Teile v. Granowe.

Bes.: Agnes Freifrau **von Diergardt,** geb. v. Klitzing a. Mojawola (Nr. 4379/84).

Zentralverwaltung: Forstamt der Herrschaft Mojawola in Suschenhammer (Oberförster Beese).

Rentamt Suschenhammer (Kuznica sosnienska): Leit.* v. Wenzlawowicz. 1 Forstaufseher* in Klenowe.

Pächt. d. Ökonomien (Neumittelwalde, Sielonke, Granowe u. Kenchen): Rittergutsbes. Steves in Spechtsdorf (Kr. Arnswalde).

Oberinsp.: Schneider in Granowe [F 8 u. 53 Neumittelwalde].

Fläche 990 ha: 632,6 Acker, 63 Wiesen, 249,4 Holz, 3 Weide, 2 Park u. Garten, 40 Wege, Gräben, Hof 2c. Davon 303,3 ha (GRE. 2718 *M*) in Polen.

Grdst.-R.-E. 10 196 *M*.

Brennerei (Verw. Beck in Granowe.)

Schwarzb. Niederungsvieh.

1880. Ossen, Ritterg. ▯ m. Vorw. **Oberhof.** P. F 7. E. eK. kK. Ag. Neumittelwalde $1^1/_2$ km; T. A. St. Ossen.

Bes.: Alfons **Waechter,** Landschaftsrat.

1 Inspektor, 1 Brennereiverw.*.

Fläche 394,8 ha: 240 Acker, 25 Wiesen, 30 Dauerweide, 90 Holz, 1 Park, 1 Gärten, 7,8 Hof 2c.

Grdst.-R.-E. 4930 *M*. – Dampfbrennerei.

1881. Ottendorf, Ritterg. ▯ m. 6 Rustikalstellen. P. T. E. Stradam (Kr. Groß Wartenberg) 4 km; F 129. eK. kK. Ag. Groß Wartenberg (Bez. Breslau) 4 km; A. St. Langendorf.

Bes.: Frau Emma **Menzel.**

Inspektor*: Hugo Hübner. – 1 Assist.

Fläche 316 ha: 246 Acker, 36 Rieselwiesen, 22 Holz, 2 Park, 4 Gart., 6 Hof 2c.

Grundst.-R.-E. etwa 2600 *M*.

Dampfbrennerei u. Kartoffelflockenfabr. Angeschl. d. Gen.-Molkerei u. d. Dampfpfluggenossenschaft in Stradam.

Oldenburger Zuchtherde (Schles. Rindviehzüchtervereinig.). — Flachsbau.

1882. Otto-Langendorf, Ritterg. ▯ m. **Birkvorwerk.** P. T. F 126 (Schloß) u. 70 (Wirtschaftsamt). E. eK. kK. Ag. Groß Wartenberg (Bz. Breslau) 6 km; A. St. Langendorf; E. auch Stradam 5 km.

Bes.: Frau Gertrud **Guenther,** geb. von Mosch. Familienbes. seit 1854.

Pächt.: Ernst Goertz in Ob. Langendorf.

Inspektor*: Richard Weber.

Rechnungsf.: Erich Kellner.

Fläche 467 ha: 229 Acker, 35 Wiesen, 0,3 Wasser, 182 Holz, 5,7 Garten, 15 Hof 2c. — Grdst.-R.-E. 3620 *M*.

Rote Ostfriesenherde. Zucht des dtsch. Edelschweines. – Zuckerrüb.- u. Flachsb.

1883. Rudelsdorf u. Radine, Majorat ▯ m. Vorw. **Oberhof** nebst Kolonie **Dyhrnfeld.** P. T. F 4. A. St. eK. kK. Rudelsdorf (Kr. Groß Wartenberg); E. Stradam 11, Bukowine 7,5 km; Ag. Groß Wartenberg.

Besitzer: Dr. jur. Hans **von Korn-Rudelsdorf,** Kreisdeputierter u. Landesältester. Familienbesitz seit 1826.

Pächt. d. Ldw.: Stanislaus von Korn, Referendar a. D u. Oberlt. a. D., Rudelsdorf (Pächterhaus).

Oberinspektor*: Pahl.

Rentmeister*: P. Fülleborn, Amtsvorsteher, Standesbeamter 2c. — Postscheckkonto Breslau 3827.

1 Assistent, 1 Brennereiverw.*.

Forstverw.*: Urban.

2 Hilfsförster, 1 Waldwärter*.

Fläche 1755 ha: 575 Acker, 122 Wiesen, 10 Weide, 1020 Holz, 10 Wasser, 3 Garten u. Park. 15 Gräben, Feldremisen, Ziegelei, Hof 2c.

Grundst.-R.-E. 12 519 *M*.

Dampfbrennerei. Ziegelei Trockenstärkefabrik. Elektrische Anlage.

Schwarzb. Ostfriesen-Herdbuchherde, Bullenverkauf Merinofleischschafherde. Geflügelzucht: Riesengänse.

Saatkartoffel-Nachzucht.

1884. Schollendorf (Ober u. Nieder), Ritterg. ▯ P. T. A. St. kK. Schollendorf; E. F 14. Stradam 7 km; eK. Pontwitz (m. Kirche a. O.); Ag. Groß Wartenberg.

Bes.: Wolff Conrad **v. Graeffendorff,** Kgl. pr. Major a. D

Bkk. Schles. Landschaftl. Bank Breslau. Postschkk. Breslau 70 289.

Familienbesitz seit 1883.
Insp.: Adolf Lohmann. – 2 Assistenten, 1 Förster*, 1 Brennereiverw.*, 1 Ziegelmeister*, 1 Gärtner*.
Fläche 984 ha: 440 Acker, 78 Wiesen, 10 Weide, 429 Holz, 20 Wasser, 2 Park, Garten, 5 Hof ꝛc. 35 ha z. Siedelg. abgegeben. — Grdst.-R.-E. 7758 M.
Brennerei. Ziegelei. Elektr. Lichtanlage. Angeschl. d Gen.-Molkerei u. d. Dampfpfluggenossenschaft in Stradam.
Pferdezucht f. Eigenbedarf. Schwarzb. Ostfriesen. — Flachsbau.

1885. Schön Steine, Allod.-Ritterg. ▯ P. T. F. eK. Neumittelwalde 6 km; E. Groß Graben 12 km; A. St. Bukowine; kK. Tscheschen; Ag. Festenbg.
Bes.: Wolfgang Frhr. **von Puttkamer**, Majoratsherr (s. Nr. 1158/9).
Fläche 472 ha: 100 Acker, 12 Wiesen, 3 Weide, 350 Holz, 3 Wasser, 4 Gärten, Hof ꝛc. — Grdst.-R.-E. 2181 M.

1886. Stradam (Mittel), Rittergut. ▯ P. T. F 5. E. A. St. eK. Stradam (Kr. Großwartenberg); Ag. Gr. Wartenberg; kK. Schollendorf.
Bes.: Hugo **Eschenbach**, Amtsrat.
Pächt.: Herbert Eschenbach, Lt. d. R. a. D. — Postschkt. Breslau 17260.
Bkk. Schles. Landschaftl. Bank, Bresl.
1 Inspektor, 1 Ziegeleiverw.
Fläche 149,4 ha: 134,5 Acker, 12,1 Wiesen, 1,2 Gärten, 1,6 Hof ꝛc.
Grdst.-R.-E. 1253 M. — Dampfziegelei u. Dachsteinfabrik. Kartoffelflockenfb. Deutsch. Edelschwein, Zucht u. Mast. Milchlief. z. Gen.-Molkerei Stradam. Vermehrungsstelle für K. v. Kamekesche Kartoffelzüchtungen. Saatkartoffelbau. Gründüngung.

1887. Stradam (Neu), Ritterg. ▯ P. T. F 3. E. A. St. Stradam (Kr. Großwartenbg.) 2 km; eK. Neesewitz; kK. Kunzendorf; Ag. Großwartenberg.
Besitzer (seit 1880): Gottfried **von Korn**, Major a. D., Amtsvorsteher.
Bkk. Schles. Landschaftl. Bank, Bresl.
Inspektor*: Pohl. — 1 Assistent.
Brenn.-Verw.*: Kittner.
Förster*: Siebenhaar.
Fläche 833,5 ha: 467,7 Acker, 34,5 Wies., 4 Viehkoppeln, 286,1 Holz, 2 Wasser, 2 Park, 1 Gärten, 36,2 Hof, Wege ꝛc.
Grdst.-R.-E. 7930 M. – Dampfbrennerei. Ostfries. schwarzb. Niederungsvieh.

1888. Stradam (Nieder), Rittg. ▯ P. T. F 2. E. A. St. Stradam (Kr. Groß Wartenberg) 4 km; eK. Neesewitz; kK. Kunzendorf; Ag. Gr. Wartenbg.
Besitzer: Reinhold **Groeger**.
Familienbesitz seit 1866.
Postschkt. Breslau 14977.
Inspektor*: Ney. — 1 Hofverw.* 1 Brennerei-Verw.*, 1 Förster*.
Fläche 593 ha: 378 Acker, 38 Wiesen, 162 Holz, 6 Wasser, 2 Park, 4 Gärten, 3 Hof, Wege ꝛc.
Grundst.-R.-E. 5370 M. — Dampfbrennerei. Angeschl. d. Stradamer Molkerei- u. d. Stradamer Dampfpflug-Genossenschaft. — Oldenburger Rindviehherde.

1889. Stradam (Ober), Ritterg. ▯ m. d. Vorwerken **Niedergut, Obergut, Grüneiche u. Grünwald** (Bestandt. des von Reinersdorff'schen Familienfideikommisses, gest. 1841). P. T. F 1 (Wirtschaftsamt) u. 6 (Schloß). E. A. St. Stradam (Kr. Groß Wartenberg); Ag. Groß Wartenberg; kK. Schollendorf; eK. Ober Stradam.
Besitzer: Friedrich **von Reinersdorff-Paczensky und Tenczin**, Majoratsherr, Rittmstr. d. L. a. D., auf Reinersdorf Kr. Kreuzburg (Nr. 3724).
Güterdir.*: Otto Lehmann. 2 Assist., 1 Brenn.-Verw.*, 1 Förster*.
Fläche 867 ha: 428 Acker, 87 Wiesen, 302 Holz, 7 Weide, 8 Wasser, 5 Park, 30 Gärten, Hof ꝛc.
Grundst.-R.-E. 8360 M.
Dampfbrenn. Kartoffeltrockn. (Flocken). Motorpflug. Mitglied der Genossenschafts-Molkerei Stradam und der Stradamer Dampfpfluggenossenschaft. Simmenthaler Rindvieh.

1890. Tscheschenhammer. P. T. F. A. St. kK. Tscheschenhammer (Kreis Groß Wartenberg); E. Kraschnitz 7,5, Wirschkowitz 11 km; Ag. Festenberg.
Besitzer: **Domkirche ad St. Johannem** in Breslau.
a. Rittergut ▯.
Pächter: Alfons Pohl.
Zum Teil Parzellenverpachtung.
Fläche 174 ha: 98 Acker, 54 Wiesen, 20 Dauerweiden, 2 Garten, Hof ꝛc.
Grundst.-R.-E. 1362 M.
Wesermarschrindv. Oldenb. Fohlenzucht.
b. Forstgutsbez. 624 ha.
Förster: Mikutta.

1891. Ulbersdorf (Klein), Staatsdomäne m. Vorw. **Jeltsch.** P. T. F 45. E. eK. kK. Ag. Neumittelwalde 4,2 Bhf. 5,3 km; A. St. Ossen.
Besitzer: **Preuß. Domänenfiskus.**
Pächter: Curt Wollert.
1 Sekretärin, 1 Brennmstr., 1 Waldw.
Fläche 373,7 ha: 212,8 Acker, 29,6 Wiesen, 117,3 Holz, 2 Park, 2,2 Gärten, 8,4 Wege u. Gewässer, 1,5 Hof ꝛc.
Grundst.-R.-E. 2470 *M.* — Brennerei. Altmärkervieh. Vered. Landschwein. Starker Kartoffelbau. Vermehrungsstelle von in Ostpreußen gezogenen Kartoffelsorten. Saatgutwirtschaft.

1892. Wartenberg (Groß), Stadtforst. P. T. F. E. St. eK. kK. Ag. Groß Wartenberg (Bz. Breslau) 3, Bhf. 5 km; A. Klein Kosel.
Bes.: **Stadtgemeinde Groß Wartenberg.**
Postschkk. Breslau 14005.
Bk. Kreis- u. Stadtsparkasse Nr. 5.
Forstratmann: Dr. Pflugmacher.
Stadtförster: Herm. Wabnitz.
Acker u. Wiesen in Parzellen verpachtet.
Fläche 389,7 ha: 8 Acker, 4 Wiesen, 368,7 Holz, 9 Weiden.
Grundst.-R.-E. 1109 *M.*

1893. Woitsdorf (Groß), Rittergut ▯. P. E. Stradam (Kr. Groß Wartenberg) 6 km; T. F 2. kK. Rudelsdorf. (Kr. Groß Wartenberg) 3 km; A. St. Schollendorf; eK. Ag. Groß Wartenberg 8 km.
Besitzer: Dr. Paul **Grund.**
Postschkk. Breslau 71219
Bk. Deutsche Bank, Fil. Ring 20.
Oberinsp.*: Kaplonek. — 1 Assist. 1 Brennereiverw.*, 1 Först.*.
Fläche 514 ha: 301,5 Acker, 26 Wiesen, 29,6 Weide, 139,4 Holz, 2,5 Park u. Garten 2,5 Wasser, 12,5 Hof, Wege ꝛc.
Grundst.-R.-E. 4230 *M.*
Dampfbrennerei (84000 l Kont.).
Beteiligung an Molkerei Stradam und Zuckerfabrik Schottwitz.

Freie Standesherrschaft Wartenberg ▯.

Deutscher Teil bestehend aus den Gütern Nr. 1894/1903.
Polnischer Teil, s. Herrschaft Bralin (Nr. 4364/78).

Besitzer: Se. Durchl. Gustav Prinz **Biron von Curland,** Freier Standesherr auf Schloß Wartenberg, Major à la suite d. Armee a. D.
F 46 Groß Wartenberg (Bz. Breslau). — Familienbesitz seit 1734.
Generalverwaltung [F 23 Groß Wartenberg (Bz. Breslau)]: Walter Thaer, Generaldirektor. — 1 Bauführer*, 1 Registrator*, 1 Assistent*.
Rentamt: Rentmeister* Franz, Amtsvorsteher u. Standesbeamter. — 1 Kalkulator*, 1 Assistent.
Forstamt [F 133]: Oberförster* Schaller. — 1 Forstsekretär, 1 Hilfsjäger. In den Revieren: 4 Förster, 3 Forstaufseher, 1 Hilfsjäger.
Fläche 5381 ha. — Grundst.-R.-E. 37509 *M.*

1894. Cammerau, Ritterg. P. T. F 27. E. eK. kK. Ag. Groß Wartenberg (Bz. Breslau) 4 km; A. St. Schloß Wartenberg.
Pächter d. Ldw.: Rob. Mendrzyk, Hauptm. a. D., auch Bes. d. Ritterg. Neudorf (Nr. 1068) u. d. Erbscholtisei Dammer (Nr. 1164) und Pächter von Neuhof (Nr. 1898).
1 Inspektor*, 1 Brennereiverw.*
Fläche 548 ha: 168 Acker, 40 Wiesen, 12 Weide, 326 Holz, 2 Garten.
Grundst.-R.-E. 3318 *M.*
Dampfbrennerei. — Milchwirtschaft. Ostfriesen u. Oldenburger Kreuzung.

1895. Distelwitz mit Vorwerk **Niederhof,** selbst. Gutsbez. P. T. E. F 3 Bukowine (Kr. Groß Wartenberg) 6 km; A. St. kK. Rudelsdorf; eK. Ag. Groß Wartenberg 11 km.
Pächterin d. Ldw.: Frau Wilhelmine Börner. — 1 Inspektor.
Postschkk. Breslau 10236.
Fläche 1201 ha: 251 Acker, 35 Wiesen, 15 Weide, 884 Holz, 16 Gart., Wege.
Grdst.-R.-E. 6081 *M.*
Brettschneidemühle (nicht verpachtet).

1896. Ellguth-Distelwitz, selbständ. Gutsbez. P. T. F. E. Bukowine (Kr. Groß Wartenberg) 6,5 km; A. St. kK. Rudelsdorf; eK. Ag. Groß Wartenberg 11 km.
Fläche 90 ha. 20 in Kleinverpachtung,

15,5 Pachtamt Diſtelwitz, 50 Forſt, 1,5 Wege, Gräben ꝛc.
Grdſt.-R.-E. 705 *M.*

1897. Kunzendorf, Ritterg. m. Vorw. **Helenenhof.** P. T. E. Stradam (Kr. Groß Wartenberg) 6,3 km; A. St. Schleiſe; eK. Reeſewitz; F. kK. Kunzendf. (Kr. Groß Wartenberg); Ag. Groß Wartenberg.
Pächter: Otto Baumm.
Poſtſchk. Breslau 15650. Girokto. 42. Kreisſparkaſſe Groß Wartenberg
1 Aſſiſtent, 1 Brennereiverwalter*.
Fläche 905 ha: 353 Acker, 60 Wieſen, 50 Weide, 421 Holz, 21 Garten, Hof, Wege, Gräben.
Grdſt.-R.-E. 5937 *M.*
Dampfbrennerei (im Beſitz d. Pächters). Angeſchl. d. Molkerei Stradam.
Rindviehzucht: Oldenburger. Merinofleiſchſchaf. Fohlenzucht.

1898. Neuhof, Ritterg. m. **Schäfereivorwk.** P. T. F 121. E. eK. kK. Ag. Groß Wartenberg (Bz. Breslau) 2 km; A. St. Schloß Wartenberg.
Pächter: Robert Mendrzyk, Hauptmann d. L. a. D., Cammerau (Nr. 1894).
Inſpektor: Vogt. — 1 Aſſiſtent.
Fläche 326 ha: 224 Acker, 40 Wieſen, 22 Weide, 40 Holz, 2 Garten.
Grundſt.-R.-E. 3417 *M.*
Starke Viehhaltg.: Holländer u. Oldenburger Kreuzung. Fohlenaufzucht.

1899. Rippin-Ellguth, der vom Rittergute Rippin bei Deutſchland gebliebene Forſtteil iſt der Gemeinde Rippin-Ellguth zugeteilt.
Fläche 199 ha: 159 Forſt, 40 werden vom Pächter in Rippin (Nr. 4374) bewirtſchaftet.
Grundſt.-R.-E. 6286 *M.*

1900. Schleiſe, Ritterg. P. T. F. E. eK. kK. Ag. Groß Wartenbg. (Bz. Breslau) 4, Bhf. 2,5 km; A. St. Schleiſe.
Wird vom Schloßvorwerk aus bewirtſch.
Fläche 674 ha: 136 Acker, 14 Wieſen, 500 Holz, 4 Weide, 20 Wege ꝛc.
Grundſt.-R.-E. 4301 *M.*
Dampfziegelei Schleiſe, Allodialbeſ. 6 ha, Fabrikation von Mauerſteinen, Dachziegeln, Drainröhr. (Ziegelmſtr. Klotz).

1901. Schloß-Vorwerk, umfaſſend die Gutsbezirke **Weinberg, Paulſchütz** (m. Vorw. **Dyhrnhof** u. **Maliers**) den Gutsbez. **Klein Woitsdorf** (m. Vorw. **Niefken**) u. d. Freigut **Klein Woitsdorf.** P. T. F 62. E. eK. kK. Ag. Groß Wartenberg (Bz. Bresl.) 2,5 km; A. St. Wartenberg Schloß.
Verwaltung: Oberamtmann* Barckmann. — 2 Aſſiſtenten.
Fläche 1024 ha: 574 Acker, 108 Wieſ., 17 Weide, 5 Garten, 93 Waſſer, 65 Park, 18 Wege, Gräben, Höfe, 144 ha kleinverpachtet. Dazu 41 ha Acker von Groß Coſel (Nr. 4367) in Polen.
Grundſt.-R.-E. 7746 *M.*
Flachsarbeitsh. Dampfſägew. (Pächter Alois Landerer, Bresl. 18, Wölflſtr. 15).
Zuchtviehverkauf: Rote ſchleſiſche Landraſſe. Original Elektoral-Merinoſtammſchäferei.

1902. Wartenberg (Schloß), Ritterg. m. Vorw. **Meſſinietz.** P. T. F. E. eK. kK. Ag. Groß Wartenberg (Bz. Breslau) 2 km; A. St. Schloß Wartenberg.
Wird von Schloßvorwerk aus bewirtſch. Kleinverpachtung 140 ha.
Fläche 263 ha: 128,5 Acker, 127 Wieſ., 7,5 Holz, Wege, Gräben.
Grundſt.-R.-E. 2860 *M.*

1903. Woitsdorf (Klein), Ritterg. m. Vorw. **Niefken** u. Freigut **Klein Woitsdorf.** P. T. F. E. eK. kK. Ag. Großwartenberg 2,5 bezw. 3,5 km; A. St. Schloß Wartenberg.
Wird von Schloßvorwerk aus bewirtſch.
Fl. 143 ha (einſchl. 40 ha im Stadtgebiet): 122 Acker, 15 Wieſ., 2 Weide, 4 Wege ꝛc. — Grdſt.-R.-E. 2260 *M.*

Freie Standesherrſchaft Goſchütz,

beſtehend aus den Gütern Nr. 1904—1917 (u. Nr. 511 Kr. Militſch, 1084 u. 1086 Kr. Oels). Fideikommiß ſeit 1748.

Die Güter Nr. 1084 u. 1917 ſind Allod.

Beſitzer: Heinrich Graf **von Reichenbach-Goſchütz,** Freier Standesherr, General-Erblandpoſtmeiſter im Herzogtum Schleſien, vormals erbl. Mitgl. d. Herrenhauſ., Major d. R. a. D.

Zentralverwaltung in Goschütz: Oberförster* Gruhl. — Rentmeister* Erbs. — Amtmann* Scholz. — Forstkontrolleur*: Baumgart. — 10 Revierförster, 2 Hilfsförster, 2 Waldwärter. — 4 Teichvögte. — F 20 Festenberg (Schles.).
Gesamtfläche: 10068,74 ha (davon 86,5 ha im polnischen Staatsgebiet).
Ein Teil dieser Fläche ist im Siedelungswege veräußert.
Gesamt-Grundst.-R.-E. 70816 M.

1904. Bunkai, Vorw. P. Neumittelwalde 2 km; T. F. E. Bukowine 3,5 km; A. St. eK. kK. Goschütz; Ag. Festenberg.
Fläche 136,5 ha: 67,5 Acker, 13 Wiesen, 47 Holz, 2 Wasser, 7 Hof ꝛc.
Grundst.-R.-E. 712 M.
Acker in Parzellen verpachtet.

1905. Charlottenthal, Ritterg. P. T. F. Brustawe 4 km; E. Kraschnitz 9,5 km; A. St. eK. kK. Goschütz; Ag. Festenberg.
Fl. 500,96 ha. — Grdst.-R.-E. 6152 M.
Acker in Parzellen verpachtet.

1906. Dobrzetz (Breschine), Ritterg. mit Vorwerk **Rzyzisken.** P. T. F. A. St. eK. kK. Goschütz (Kr. Groß Wartenberg) 6 km; E. Bukowine 6 km; Ag. Festenberg.
Pächter: Joseph Sklarek'sche Erben.
Fl. 400,8 ha: 301,8 Acker, 33 Wiesen, 43 Holz, 22 Wasser, 1 Hof ꝛc., hiervon 86,5 ha an Polen gefallen.
Grundst.-R.-E. 3362 M.
Acker in Parzellen verpachtet.

1907. Domaslawitz, Ritterg. P. T. F. A. St. eK. kK. Goschütz (Kr. Groß Wartenberg) 4 km; E. Bukowine 6 km; Ag. Festenberg.
Fl. 824,7 ha: 190,7 Acker, 25 Wiesen, 576 Holz, 10 Wasser, 23 Hof, Wege ꝛc.
Grundst.-R.-E. 3839 M.
Acker in Parzellen verpachtet.

1908. Drungawe, Ritterg. P. T. A. St. eK. kK. Goschütz (Kr. Groß Wartenberg) 1,5 km; F 26. E. Ag. Festenberg (Schles.) 6,5 km;
Oberinsp.*: Kornau in Goschütz.
Inspektor*: Dalibor.
Fläche 167,6 ha: 155,6 Acker, 4 Wiesen, 8 Hof ꝛc. — Grdst.-R.-E. 2369 M.
Ostfries. Rotviehherde. Zucht von Rambouilletschafen. — Ziegelei.

1909. Festenberg (Alt), Vorwerk. P. T. F. E. St. eK. kK. Ag. Festenberg (Schles.); A. Goschütz.
Fl.: 413,18 ha Acker u. Wiese (in Parz. verp.). — Grdst.-R.-E. 2126 M.
Dampfziegelei mit Ringofen, Zementwarenfabrik (Ziegeleiverw.* Horn).

1910. Gahle (Groß), Ritterg. P. T. F. Rudelsdorf (Kr. Groß Wartenbg.) 6 km; E. St. Ag. Festenberg 6 km; A. eK kK. Goschütz.
Fläche 597,8 ha: 30,7 Acker, 3 Wiese, 560,1 Holz, 4 Hof ꝛc.
Grdst.-R.-E. 3088 M.

1911. Goschütz (Schloßvorw.), Ritterg. m. Vorw. **Szodrok.** P. T. A. St. eK. kK. Goschütz (Kr. Groß Wartenberg); F 26. E. Ag. Festenberg (Schles.) 3,5 km.
Oberinspekt.*: Kornau. — 1 Assist.
Fl. 787,7 ha: 418,7 Acker, 31 Wiesen, 4 Weide, 287 Holz, 19 Wasser, 28 Hof ꝛc.
Grdst.-R.-E. 5400 M. — Brettschneidemühle. — Schwarzb. Niederungsvieh. Zucht d. deutsch. Edelschweines (Eber u. Ferkelverk.). Zucht schwerer Pferde.

1912. Lassisken, Forstbz. P. T. A. St. eK. kK. Goschütz (Kr. Gr. Wartenberg) 5 km; F 47. E. Ag. Festenberg (Schles.) 8,5 km.
Fl. 927,83 ha: 8 Acker, 33,82 Wiesen, 9 Weide, 559 Holz, 293 Wasser, 25 Hof ꝛc. — Grdst.-R.-E. 5062 M.
Acker und Wiesen in Parz. verpachtet.

1913. Muschlitz, Ritterg. P. T. F. 32. E. St. kK. Ag. Festenberg (Schles.) 1,5 km; A. eK. Goschütz.
Oberinsp.*: Kornau in Goschütz.
Fläche 722,2 ha: 199,2 Acker, 19 Wiesen, 6 Weide, 485 Holz, 13 Hof ꝛc.
Grdst.-R.-E. 4885 M. — Fohlenzucht.
Etwa zur Hälfte in Parzellen verpachtet.

1914. Neudorf-Goschütz, Ritterg. P. T. A. St. eK. kK. Goschütz (Kr. Groß Wartenberg) 3 km; F 4 Brustawe; E. Ag. Festenberg 7,5 km; E. auch Frauenwaldau 8,5 km.
Pächter d. Ldw.: Robert Loebner.
Inspektor: Wilde. — S. a. Nr. 511.
Fläche 742,7 ha: 245,7 Acker, 56 Wiesen, 17 Weide, 226 Holz, 182 Wasser, 16 Hof ꝛc. — Grdst.-R.-E. 6309 M.

Teiche in Selbstbewirtschaftung.
Schwarzb. Niederungsvieh. Vered. Landschwein. Merinofleischschaf. Oldenb. Pferde. — Hackfrucht- u. Flachsbau.

1915. Olschofke, Ritterg. P. T. F. E. kK. Frauenwaldau 3,5 km; A. Goschütz; St. eK. Ag. Festenberg.
Fläche 356,3 ha: 205,3 Acker, 47 Wiesen, 20 Holz, 73 Wasser, 11 Hof ꝛc.
Grundst.-R.-E. 3296 ℳ.
In Parzellen verpachtet.
Teiche in Selbstwirtschaftung.

1916. Sacrau, Vorw. P. T. F. A. St. eK. kK. Goschütz (Kr. Gr. Wartenberg) 3 km; E. Ag. Festenberg 6,5 km.
Fläche 158,12 ha: 116 Acker, 5 Wiesen, 35 Wasser, 2 Hof ꝛc.
Grundst.-R.-E. 1458 ℳ.
Acker u. Wiesen in Parz. verp.

1917. Schönwald (Groß), Ritterg. mit **Klein Schönwald** u. **Schöneiche** u. Rustikalbesitz in **Sandraschütz** und **Dombrowe.** P. T. F 40. E. St. eK. kK. Ag. Festenberg (Schles.) 4 km; A. Groß Schönwald.
Oberinsp.*: Kornau in Goschütz.
Pächter des Vorw. Schöneiche: Herm. Englich.
Fläche 1935,2 ha: 443,2 Acker, 82 Wiesen, 6 Weiden, 1349 Holz, 48 Wasser, 7 Hof ꝛc. — Grdst.-R.-E. 11360 ℳ.
Z. T. in Parz. verp. — Teiche in Selbstbewirtschaftung. — Dampfbrennerei.

23. Kreis Wohlau.

Größe: 802,857 Quadrat-Kilometer. — Einwohner: 46831. — Landgemeinden: 121. — Gutsbezirke: 109. — Amtsbezirke: 31. — Städte: Wohlau mit 5919 Einwohnern, Auras mit 1441 Einw., Dyhernfurth mit 1380 Einw., Winzig mit 2054 Einw. — Viehstand: 7048 Pferde, 28141 Stück Rindvieh, 6806 Schafe, 22144 Schweine, 4893 Ziegen. — Lage: im nordwestlichen Teile des Regierungsbezirks Breslau, auf dem rechten Ufer der Oder.

Die Güter gehören zur Liegnitz-Wohlauer Fürstentums-Landschaft mit Ausschluß der a) zur Glogau-Saganer Fürstentums-Landschaft gehörigen Güter: Alt und Neu Heidau, Rayschen, Schmögerle, Neuvorwerk u. Wischütz; b) zur Breslau-Brieger Fürstentums-Landschaft gehörigen Güter: Alexanderwitz, Auras, Cranz, Dyhernfurth, Exau, Heinzendorf mit Schönbrunn, Leubel, Liebenau, Pathendorf, Riemberg, Seifersdorf, Gr. und Kl. Strenz, Kl. Sürchen, Thiergarten, Wahren; c) zur Oels-Militscher Fürstentums-Landschaft gehörigen Güter: Grottky, Lahserwitz, Pavelschöwe, Peruschen, Prosgawe, Schilkowitz, Schlanowitz, Siegda, Striese u. Wersingawe.

Bodenbeschaffenheit: schwer u. leicht, fast durchweg ertragsfähig; der durchschnittliche Grundsteuer-Reinertrag beträgt pro Hektar Acker: 15,67 ℳ, Wiese: 22,72 ℳ, Wald: 6,27 ℳ. Von der Gesamtfläche sind: 458,59 qkm Acker, 78,58 qkm Wiesen, 197,36 qkm Wald. — Gewässer: die Oder auf der südlichen und westlichen Kreisgrenze; die Bartsch auf der nördlichen Kreisgrenze; — Eisenbahnen: die Bahn Breslau—Stettin mit den Stationen: Dyhernfurth, Loßwitz und Wohlau; die Sekundärbahn Herrnstadt—Trachenberg mit den Stationen: Herrnstadt, Pluskau, Camin, Pakuswitz, Tschepline; die Sekundärbahn Liegnitz—Kobylin m. d. Stationen: Herrnstadt, Gr. Tschuder, Piskorsine, Winzig, Krehlau,

die Bahn Wohlau—Maltsch mit den Stationen Wohlau, Mondschütz, Klein Kreidel, Rathau, Leubus; die Kleinbahn Lissa—Steinau mit den Stationen Neu Heidau, Nieder Gimmel, Neuvorwerk bei Krehlau, Rayschen, Krischütz, Wischütz, Krehlau.

Mehlmühlen in Auras, Cranz, Heinzendorf, Krummwohlau, Liebenau, Petranowitz, Reichwald, Tannwald und Winzig; Dampfsägewerke in Auras, Dyhernfurth, Krehlau, Dorf Leubus, Petranowitz, Winzig und Wohlau; Stärkefabriken in Dahsau und Lendschütz; Brauereien in Auras, Cunern, Dyhernfurth, Dorf Leubus, Polgsen, Winzig und Wohlau; Molkereien in Auras, Dyhernfurth, Gimmel (Genossensch.), Kadlewe (Genossensch.), Großkreidel, Leubus, Pakuswitz, Polgsen (I. Schles. Milchgenossensch.), Winzig, Wischütz, Wohlau; Müllerei- und Bäckereigenossenschaft in Winzig; Brennereigenossenschaften Polgsen, Gr. Pogul und Rayschen; Kartoffelflockenfabriken in Auras, Kl. Baulwie, Dahsau, Krummwohlau, Mondschütz, Polgsen und Rayschen; Braunkohlengruben in Peruschen; Dampfpfluggenossenschaft Wohlau; Schiffsbauanstalten in Auras und Praukau. — Der Kreis liegt im Versorgungsgebiet des Elektrizitätswerks Liegnitz AG.

Bildungsanstalten in Wohlau: Gymnasium (simultan); höhere Mädchenschule, gewerbl. u. kaufmännische Fortbsch.; in Auras, Dyhernfurth und Winzig: gewerbliche Fortbildungsschulen.

Kreisstadt Wohlau.

Landgericht: Breslau. Amtsgerichte: Wohlau und Winzig.

Landrat [F 16 u. 30]: **Nülle.**
Kreisobersekretär [F 16]: **Galler.**
Finanzamt [F 56]: Dr. **Masius,** Reg.-Rat.
Kreiskasse: **Mantel,** Oberrentmeister.
Kreissparkasse [F 255]: **Nischke,** Direktor.
Kreiskommunalkasse: **Darge,** Rendant.
Kreisausschußobersekr. [F 30]: **Schwertner.**
Kreisbaumeister [F 276]: **Schmidt.**
Kreisarzt [F 220]: Dr. **Freitag.**
Kreistierarzt [F 40]: Dr. **Kleinert,** Vet.-Rat.
Katasterdirektor [F 103]: **Argo.**
Kreisschulrat: **Katschrowski.**
Gewerbeaufsichtsamt in Breslau.
Kulturamt in Breslau.
Wasserbauamt in Steinau.
Hochbauamt in Breslau.

I. Selbständige Gutsbezirke.

1918. Akreschfronze, Rittg. □ m. Rustikalbes. P. T. eK. Piskorsine (Kr. Wohlau) 1,8 km; E. Piskorsine 2 km m. Anschlußgl. oder Kamin 2 km; A. St. Tschuder; F 41. kK. Ag. Winzig (Kr. Wohlau).

Besitzer: **Paul Schrader.** Postschkk. Breslau 1075. Bk. Diskontogesellsch. u. Bank f. Landwirtsch. in Breslau, Kreissparkasse Wohlau.

Beamte: Friedr.-Karl Schrader und Günther Schrader.

Rechnungsführer: Kurt Rose.

Fläche 321 ha: 220 Acker, 33 Wiesen, 6 Weide, 49 Holz, 2 Wasser, 2 Park, 1 Garten, 8 Wege, Hof 2c.

Grundst.-R.-E. 4970 *M.*

Dampfziegelei m. ein. Erzeug. von 3 bis 4000000 St. Ziegeln, Drainröhren 2c. (Betriebsleiter E. Kühne). Dampf-Getreidemühle m. etwa 12 t Leistung

(Betriebsleiter Franz Mühlast). Kemna'scher Dampfpflug. Feldbahn. Posener Halbblut. Schwarzb. Ostfriesen. Stammschäferei Fleischmerino. Hannov. vered. Landschwein.
Hackfrucht-, Weizen- u. Gemengebau.

1919. Alexanderwitz, Ritterg.▯ P. T. F12. Glumbowitz (Kr. Wohlau) 4 km; E. Rogosawe 3, Gellendorf-Stroppen 8 km; A. Wersingawe; St. Siegda; Ag. Winzig; eK. kK. Gr. Bargen.
Bes.: Werner **Schenk,** Oberlt. a. D.
1 Inspektor.
Fläche 190 ha: 139,5 Acker, 20 Wiesen, 20 Holz, 2,5 Koppeln, 1 Wasser, 7 Gart., Hof ꝛc. — Grdst.-R.-E. 2840 *M.*
Schwarzb. Ostfriesen.

1920. Arnsdorf, Rittergut.▯ P. T. F55. E. eK. kK. Ag. Wohlau 6 km; A. St. Polgsen.
Bes.: Rud. **Petschelt.** Familienbes. s. 1845.
Förster*: Gottwald.
Fläche 341 ha: 78 Acker, 19 Wiesen, 1 Wasser, 235 Holz, 8 Park, Garten, Hof.
Grdst.-R.-E. 2448 *M.*
Mitgl. d. Molkerei u. Brennerei- u. Trocknereigenossenschaft Polgsen.
Rotbuntes Niederungsvieh.

1921. Auras Burglehn, Rittg.▯ m. Schäfereivorw. P. T. F1. St. eK. kK. Auras (Kr. Wohlau); E. Auras-Hennigsdorf 5,7 km; A. Auras-Burglehn; Ag. Wohlau.
Bes.: **Kommunalbank für Schlesien** in Breslau. — Familienbesitz seit 1840.
Oberinspektor*: Otto Ehlers.
1 Inspektor*, 1 Brennmstr.*, 1 Först.*
Fl. 560 ha: 175 Acker, 25 Wiesen, 50 Dauerweide, 285 Holz, 5 Wasser, 10 Korbweiden, 5 Gärten, 5 Hof ꝛc.
Grdst.-R.-E. 7204 *M.* — Brennerei. Kartoffelflockenfabr. Dampfmühle.
Schwarzb. Niederungsvieh. Schweres Arbeitspferd. Vered. Landschwein.
Saatgut. Kartoffelbau. Weidewirtschaft.

1922. Ausker (Groß), Ritterg.▯ mit Nr. 98 Rustikalbes. (2,5 km) P. T. F62 (Schloß) u. 31 (Gut). E. Ag. eK. kK. Wohlau 2,5, Bhf. 3 km; A. Krummwohlau; St. Petranowitz.
Besitzer: Ernst **Hemmerich,** Hptm. a. D. Bkk Kreissparkasse Wohlau u. Schles. Bankverein, Breslau.
Inspektor*: Gohlke. — 1 Förster, 1 Brennereiverw.*, 1 Assistent.
Fläche: 276 ha: 136 Acker, 25 Wiesen, 106 Holz, 9 Park, Gärt., Hof ꝛc.
Grdst.-R.-E. 1629 *M.* — Brennerei.
Schwarzb. Niederungsvieh.
Starker Kartoffel- u. Lupinenbau.

1923. Baulwie (Klein), Rittergut.▯ P. T. E. Pakuswitz (Kr. Wohlau) 0,5 km; A. St. Dittersbach; F 42. Ag. Winzig (Kr. Wohlau); eK. kK. Gr. Bargen.
Bes.: Gustav **Wuttge.** (S. a. Nr. 1729.)
1 Assistent.
Fläche 164 ha: 112 Acker, 20 Wiesen, 25 Weide, 5 Holz, 2 Hof ꝛc.
Grdst.-R.-E. 3086 *M.* — Mahlmühle.
Hochzucht d. schwarzb. Niederungsv. u. d. dtschn. Kaltblutes, Verkauf von Zuchttieren. - Zuckerrüben- u. Weizenbau.

1924. Belkawe, Rttg. P. T. F 140 (Bes.) u. 19 (Pächter). eK. kK. Ag. Winzig (Kr. Wohlau) 4 km; E. Pakuswitz 3, Winzig 5 km; A. St. Dittersbach.
Besitzer (s. 1881): Leo **Wutschichowsky.** Postscheckkonto Breslau 6279.
Pächter: Albert Kremerskothen. Postschkk. Bresl. 79310. — 1 Assist.
Fläche 133 ha: 80 Acker, 14 Wiesen, 1 Wasser, 35 Holz, 2 Park, Garten, Hof ꝛc. — Grundst.-R.-E. 2091 *M.*
Schwarzb. Ostfriesen.
Rüben- u. Kartoffelbau.

1925. Bschanz, Ritterg. P. T. F11. E. A. eK. Dyhernfurth 2,5 km; St. Cranz; kK. Wahren; Ag. Wohlau.
Bes.: Otto **Hicketier,** Rittm. d. R. a. D. auf Klein Pogul (Nr. 1975).
Inspektor*: Wieschock. — 2 Assist.
Fläche 300,5 ha: 250 Acker, 20 Wiesen, 5 Weide, 2 Wasser, 13 Holz, 4 Gärten, 6,5 Hof ꝛc. — Grdst.-R.-E. 7200 *M.*
Rindviehz.: Ostfriesen.

1926. Buschen, Staatsdom. P. T. F5. eK. Herrnmotschelnitz (Kr. Wohlau) 3 km; E. Ag. Wohlau 6 km; A. St. Alt Wohlau; kK. Schmograu.
Besitzer: **Preuß. Domänenfiskus.**
Pächter: Ad. Hossenfelder. — 1 Assist.
Bkk. Kreissparkasse Wohlau Kto. 32.
Fl. 348 ha: 193,5 Acker, 87,7 Wiesen, 9,9 Weide, 32,4 Holz, 1,9 Wasser, 1,8 Gärten, 20,8 Moordammkultur, Korbweiden, Hof ꝛc. - Grdst.-R.-E. 3555 *M.*
Molkereigenossenschafter. — Pferdezucht: Kalt- u. Warmblüter. Rindviehzucht: Ostfriesen × Oldenburger. Schweinezucht: weißes Edelschwein.
Saatgetreide- u. Kartoffelbau.

1927. Camin u. Zweckfronze, Rittergüt. □ m. **Paulinenhof.** P. T. F 23. kK. Herrnstadt (Kr. Guhrau) 6,5 km; E. Camin (Kr. Wohlau) 0,3 km; A. St. Pluskau; Ag. Winzig 8,5 km; eK. Piskorsine.
Beſ.: Wilh. **Bitter** in Zolędnice (Polen).
Pächter: Franz **Koch.** — 1 Beamter.
Poſtſchkt. Breslau 40626.
Fläche 431 ha: 304 Acker, 61 Wieſen, 43 Holz, 7 Weide, 1 Waſſer, 3 Gärten, 12 Wege, Hof ꝛc.
Grdſt.-R.-E. 7029 *M.* – Schwarzb. Oſtfr.

1928. Dahme, Rittg. □ P. T. F 13. kK. Krehlau (Kr. Wohlau) 6 km; Ag. Winzig; E. Krehlau 6, Kunzendorf a. O. 9 km; Klnb. St. Kriſchütz 1½ km; A. eK. Wiſchütz.
Beſitzer: Aug. **Pietſch,** Oberamtmann in Schonowitz (Nr. 4078).
Pächter: Günther Herzog — 1 Aſſiſt.
Fläche 202,5 ha: 143 Acker, 19 Wieſen, 17,5 Weide, 11 Holz, 0,5 Waſſer, 1 Park, 1,5 Gärten, 9 Gräben, Unland, Hof ꝛc.
Grundſt.-R.-E. 4518 *M.*
Mitgl. d. Genoſſ.-Molkerei Gimmel, der Genoſſ.-Brennerei m. Kartoffeltrockn.-anlage Rayſchen u. der Dampfpflug-genoſſ. Wohlau. — Stammherde: ſchleſ. Rotvieh, Verk. v. Zuchtbullen u. -Kalben. Pferde- u. Schweinezucht. Int. Hackfruchtbau, Zwiſchenfrucht.

1929. Dahſau, Rittg. □ m. Bw. **Heidau.** P. T. F 14. E. kK. Herrnſtadt (Kr. Guhrau) 7 km; A. St. eK. Hünern; Ag. Winzig.
Beſ.: Wwe. Hedwig Gräfin **v. Saurma-Jeltſch,** geb. Gräfin Schaffgotſch.
Bevollm.: Manfred Graf v. Saurma Jeltſch, Oberſtlt. a. D. in Dahſau.
Oberinſpektor*: Inſel.
Förſter*: Hillger. — 1 Rentmſtr.*
Fläche 485 ha: 226 Acker, 40 Wieſen, 6 Weide, 196 Holz, 1 Teiche, 8 Park und Garten, 8 Hof ꝛc.
Grundſt.-R.-E. 5041 *M.*
Stärke- und Kartoffelflockenfabrik. Windmühle m. Bäckerei. Beteil. an der Kadlewer Molkerei u. an der Zuckerfabrik in Guhrau.
Roth. Oſtfrieſen (Herdbuch).

1930. Dittersbach, Ritterg. □ P. T. E. Pakuswitz (Kr. Wohlau) 3, Bhf. 2 km; F 6 Glumbowitz (Kr. Wohlau); A. St. Dittersbach; eK. kK. Großbargen; Ag. Winzig.
Beſitzer: Karl **Welz.**
1 Brenner, 1 Wirtſch.-Aſſiſtent.
Fläche 205 ha: 140 Acker, 40 Weide u. Wieſen, 20 Holz, 5 Park, Garten, Hof ꝛc. — Grdſt.-R.-E. 2860 *M.*
Dampfbrennerei. – Schwarzb. Oſtfrieſen. Pferde: Hannoveraner.

1931. Fröſchen, Rittg. □ P. T. F 11. E. eK. kK. Ag. Winzig (Kr. Wohlau) 4, Bhf 2 km; A. St. Lahſe.
Beſ.: Verw. Frau Gertrud **Gruner.**
Inſpektor: Karl Röllich. — 1 Aſſiſt.
Fläche 193,8 ha: 147 Acker, 20 Wieſen, 20 Holz, 1 Park, 5,8 Hof, Wege, Gräben ꝛc. – Grundſt.-R.-E. 2890 *M.*
Schwarzb. Oſtfrieſen.

1932. Fröſchroggen, Rittg. □ P. T. F 21. E. eK. kK. Ag. Winzig (Kr. Wohlau) 4, Bhf. 2 km; A. St. Lahſe.
Beſitzer: Albert **Hoffmann.**
Poſtſchkt. Breslau 54684.
Inſpektor: Erich Kobelt. — 1 Aſſiſt.
Fl. 121 ha. — Grdſt.-R.-E. 2212 *M.*

1933. Garben, Ritterg. □ m. Ruſtikalbeſ. Nr. 2 (2,2 ha). P. T. F 71. E. eK. kK. Ag. Wohlau 4, Bhf. 4,5 km; A. St. Schlanowitz.
Beſitzer: Ernſt **Hemmerich,** Hptm. a. D. auf Gr. Ausker (Nr. 1922).
Inſp.*: Gohlke in Gr. Ausker.
Fläche 157 ha: 100 Acker, 33 Wieſen, 17 Holz, 7 Park, Gärten, Hof ꝛc.
Grundſt.-R.-E. 1092 *M.*

1934. Gimmel, Rittg. □ m. Ruſtikalſt. P. T. F 2. A. St. eK. Gimmel (Kreis Wohlau); E. Ag. kK. Winzig 7 km; Klnb. Ndr. Gimmel 1 km.
Beſ.: Paul **Blumenthal,** Hptm. d. L. 1 Aſſiſtent. – Poſtſchkto. Brsl. 22893.
Fläche 292 ha: 126 Acker, 17 Wieſen (dav. 12 Rieſelwieſen), 136 Holz, 4 Park u. Gärten, 9 Hof ꝛc.
Grdſt.-R.-E. 3635 *M.* – Oſtfrieſ. ſchwarzb. Niederungsvieh. — Beteil. an der Gimmeler Molkerei, an der Rayſchener Brennerei u. Kartoffeltrocknung.

1935. Gleinau, Vorw. d. Staatsdomäne **Leubus.** P. T. St. kK. Städtel Leubus (Kr. Wohlau) 3 km; F. Gleinau; E. A. eK. Leubus 4 km; Ag. Wohlau.
Beſitzer: **Preuß. Domänenfiskus.**
Pächter: Georg Schallehn, Königl.

Amtsrat in Leubus. — 1 Verw.*
Fläche 177,4 ha: 142 Acker, 21,4 Wiesen, 6,1 Holz, 1,4 Garten, 6,5 Hof ꝛc.
Grundst.-R.-E. 3123,54 *M.*

1936. Gräschine, Rittg. P. T. F 14. eK. kK. Ag. Winzig (Kr. Wohlau) 2,5 km; A. St. Piskorsine; E. Piskorsine 1,5 und Pakuswitz 4 km.
Besitzer: Herbert **Glockzin.**
Inspektor*: Ferdinand Rheinisch.
Fläche 228 ha: 182 Acker, 20 Wiesen, 15 Holz, 0,5 Wasser, 1,5 Park, 1 Gärten, 8 Hof ꝛc. — Grdst.-R.-E. 3550 *M.*
Starker Zuckerrübenbau.
Feldbahnanschluß nach Piskorsine.

1937. Grottky, Rittergut (Ant. d. Herrschaft Großpeterwitz, Kr. Trebnitz). P. T. F 11. eK. Stroppen (Kr. Trebn.) 2 km; E. Gellendorf-Stroppen 4 km; A. Schlanowitz; St. Grottky; kK. Heinzendorf; Ag. Wohlau.
Besitzer: Heinrich Graf **v. Dankelmann** auf Groß Krutschen (Nr. 1794).
Verwalt. ꝛc. s. Nr. 1793/6. — 1 Inspekt.*
Fläche 222 ha: 140 Acker, 35 Wiesen, 8 Weide, 29 Holz, 10 Hof ꝛc.
Grundst.-R.-E. 3580 *M.*

1938. Hammer, Rittergut m. Scholt. ꝛc. P. T. F 9. E. A. St. kK. Krehlau (Kr. Wohlau) 1 km; E. eK. Kunzendorf a. O. 4 km; Ag. Winzig.
Besitzer: Albrecht **Rehfeld,** Kgl. pr. Oberlt. a. D. — 2 Assistenten.
Bkk. E. Heimann, Breslau.
Fläche 298 ha: 236 Acker, 30,3 Wiesen, 7 Weide, 1 Wasser, 13,2 Holz, 1,9 Park u. Gärten, 1,3 Hof, 7,3 Wege, Gräben ꝛc.
Grundst.-R.-E. 4675 *M.*
Schwarzb. Niederungsvieh.
Saatzucht v. Getreide u. Kartoffeln.

1939. Heidau (Alt u. Neu), Rittergüter (Bestandteil d. Herrschaft Köben). P. T. F 6. Gimmel (Kr. Wohlau) 4 km; E. Krehlau 14 km; A. Peiskern; St. Rayschen; eK. kK. Köben; Ag. Winzig; Klnb. Neuheidau.
Bes.: Wolfgang Graf **von Saurma,** Frhr. von und zu der **Jeltsch** auf Schloß Köben a. d. Oder (Nr. 1486).
Förster*: Urban in Neuheidau.
Pächt. d. Ökon. (165 ha): Joh. Dutz, Lt. a. D. in Neuheidau. Rest in Parzellen verpachtet.
Fläche 615 ha: 150 Acker, 20 Wiesen, 440 Holz, 3 Wasser, 2 Park, Hof ꝛc.
Grundst.-R.-E. 4590 *M.*
Schwarzb. Niederungsvieh. Veredeltes Landschwein.

1940. Heidersdorf, Rittergut P. T. F 52. E. kK. Ag. Wohlau 6 km; A. St. eK. Alt Wohlau.
Besitzer: Josef **Smykalla.**
Inspektor: Bruno Büttner.
Fl. 200 ha: 153,5 Acker, 25 Wiesen, 17,5 Holz, 0,5 Wasser, 3,5 Park, Gärten, Hof ꝛc. — Grdst.-R.-E. 3390 *M.*
Ostfriesen. Dtsch. Edelschwein. Belg. Pferdezucht. — Eig. Motorpflug.

1941. Heinzendorf, Rittergut (Waldgut) mit Vorw. **Schönbrunn** u. Allod in Heinzendorf u. Anteil Esdorf Kr. Trebnitz P. T. F 3 (Bes. u. Rentamt), 2 (Schönbrunn), 4 (Ziegelei). A. St. Thiergarten (Kr. Wohlau) 4 km; E. Obernigk u. Gellendorf-Stroppen je 9 km; eK. Konradswaldau; kK. Heinzendorf; Ag. Wohlau.
Bes.: Georg-Conrad **Kißling,** Lt. d. R. a. D.
Rentmeister*: Ledera.
Inspektor*: Kühnel. — 1 Assist.
Revierförst.*: Schmidt I. — 1 Forstgeh.
Revierförster und Fischmeister: Schmidt II. — 1 Saatzuchtbeamtin.
Fläche 1341 ha: 368 Acker, 63 Wiesen, 56 Weide, 787 Holz, 15 Wasser, 8 Park u. Gärten, 44 Wege, Gräben, Hof ꝛc.
Grdst.-R.-E. 7879 *M.* — Dampfziegelei. Molkerei. Beteil. an Brenn. in Esdorf.
Herbbuchherden d. schwarzb. Niederungsviehes u. des vered. Landschweines. Merinofleischschaf. Verkauf v. Zuchttieren. — Weidewirtschaft. — Futtersilos. — Teichwirtschaft (Karpfen-, Schleienzucht ꝛc.)
Saatzuchtwirtschaft. Vermehrungsstelle für verschied. Saatgut. Anbau und Vermehrung insbesondere krebsfester Kartoffelsorten.

1942. Hengwitz, Rittergut P. T. F 40. kK. Herrnstadt (Kr Guhrau) 5 km; E. (Pers.) A. St. Pluskau 0,25 km; E. (Fracht) Camin 2, Gr. Tschuder 1,5 km; eK. Piskorsine; Ag. Winzig.
Bes.: Richard **Niemeyer.**
Fläche 94 ha: 76 Acker, 10 Wiesen, 8 Holz, Gärten, Hof ꝛc.
Grdst.-R.-E. 1812 *M.* — Rübenbau. Oldenburger Vieh. Deutsch. Edelschwein.

1943. Herrnmotschelnitz, Ritterg. ▯ m. d. Vorw. **Neusorge** u. **Mönchfurth.** P. T. F 3. eK. Herrnmotschelnitz (Kr. Wohlau); E. Wohlau 10, Winzig 9, Krehlau 8,5 km; A. St. kK. Mönchmotschelnitz; Ag. Winzig.
Bes.: Colmar **Kirschstein** auf Skrzypno Kr. Pleschen (Pleszew).
Bevollm.: Günther Kirschstein in Herrnmotschelnitz.
Gutsverwalter: M. Hertel. – 2 Assist. 1 Brenn.-Verw.*, 1 Först.*, 1 Rechngsf.
Fläche 763,5 ha: 405 Acker (davon 17 Moordammkult.), 70 Wiesen, 250 Holz, 8 Wasser, 10 Park, 5 Garten, 20 Wege, Gräben, Hof 2c.
Grdst.-R.-E. 11631 *M.* — Brennerei. Mastwirtschaft. Schwarzb. Oldenb.

1944. Hünern, Ritterg. ▯ mit Vorwerk **Sorge,** Kirch- u. Brennereivorwerk. P. Gimmel (Kr. Wohlau) 4 km; T. F 15. E. kK. Herrnstadt (Kr. Guhrau) 9, Bhf. 8 km; Klnb. Ndr. Gimmel 5 km; A. St. eK. Hünern; E. Ag. Winzig 8,5 km.
Besitzer: Dr. W. **Grosse** in Ballenstedt (Harz), Frau Major **Pfeiffer** in Potsdam u. Frau **v. Heydekampf** in Hünern.
Generalbevollm.: v. Heydekampf, Oberstlt. a. D.
Inspektor*: Hoffmann.
Fläche 975,3 ha: 545 Acker, 67 Wiesen, 36,7 Weide, 282,3 Holz, 0,9 Wasser, 5 Park, 38,4 Garten, Hof, Wege 2c.
Grdst.-R.-E. 10300 *M.* — Brennerei. Starker Rübenbau. Spargelanlage.

1945. Jacobsdorf, Ritterg. ▯ P. T. F 25. E. St. eK. kK. Ag. Winzig (Kr. Wohlau) 1,5, Bhf. 2 km; A. Schlaupp.
Bes.: Wendelin **Zarembowicz,** Lt. d. R. a. D.
Fläche 131,75 ha: 111 Acker, 13 Wiesen, 5 Holz, 0,75 Wasser, 2 Park, Garten, Hof 2c. — Grdst.-R.-E. 2320 *M.*
Dampfziegelei mit Ringofen (Betriebsf.: Jos. Neumann.) — Rindvieh- und Schweinez.-Körnerb.- u. Rübenwirtsch.

1946. Kadlewe, Ritterg. ▯ (Bestandt. d. Herrsch. **Tschilesen**). P. T. F 54. E. eK. kK. Herrnstadt (Kr. Guhrau) 3, Bhf. 1 km; A. St. Tschilesen; Ag. Winzig.
Besitzer: Landesältester Paul **Rieger** auf Nahrten (Nr. 405). — 1 Inspekt.*
Fläche 343 ha: 264 Acker, 40 Wiesen, 6,5 Weide, 1,5 Wasser, 18 Holz, 13 Hof 2c. — Grdst.-R.-E. 4578 *M.*
Rotb. Ostfriesen, Herdbuchherde. Kartoffel-, Rüben u. Roggenbau.

1947. Kaschewen, Ritterg. ▯ P. T. F 1. E. eK. kK. Ag. Winzig (Kr. Wohlau) 4 km; Privatgüterweiche Kaschewen in der Feldmark; A. St. Lahse; Klnb. Rayschen u. Krischütz je 1,5 km.
Besitzer: Constantin **von Rakowski.**
Assistent: Siegfried v. Rakowski.
Fläche 366 ha: 254,5 Acker, 22,2 Wies., 60 Holz, 2 Wasser, 12,3 Weide, 1 Park, 0,8 Gärten, 13,2 Hof 2c.
Grundst.-R.-E. 4475 *M.* — Rotbunte Ostfriesen × Simmenthaler, Aufzucht u. ständ. Verk. v. Arbeitsochsen. Zucht v. edl. Halbblutpferden. Karpfenmast.

1948. Kleschwitz, Rittg. ▯ P. T. F 36. E. eK. kK. Ag. Winzig (Kr. Wohlau) 0,7, Bhf. 2 km; A. St. Dittersbach.
Besitzer: Max **Gottschalk.** — 1 Assist.
Fläche 93 ha: 76 Acker, 14,5 Wiesen, 1 Holz, 0,5 Wasser, 1 Weide, Hof 2c.
Grdst.-R.-E. 2167 *M.* — Rotb. Ostfriesen. Milchwirtschaft.

1949. Krehlau, Rittg. ▯ P. T. F 7. Klnb. A. St. kK. Krehlau (Kr. Wohlau); E. (Pers.) Kunzendorf a. O. 6 km; eK. Wischütz; Ag. Winzig.
Bes.: Paul **Kahlert,** Major d. R. a. D. 1 Wirtschaftsbeamter, 1 Förster*.
Fläche 324 ha: 141,5 Acker, 32,5 Wiesen, 134 Holz, 0,5 Korbweiden, 3 Park u. Garten, 2,5 Wege, Hof 2c.
Grundst.-R.-E. 4400 *M.*
Beteil. an Dampfpfluggenoss. Wohlau u. Molkereigenoss. Steinau (Oder).
Rotb. Niederungsvieh, Bullenverkauf. Starker Hackfruchtbau.

1950. Kreidel (Klein), Rittg. ▯ P. T. F 1. E. kK. Kleinkreidel (Kr. Wohlau). Ag. Wohlau 7,5 km; A. St. Kreidel; eK. Mondschütz.
Bes.: Frau Elsa **Dommes.** — 1 Assist. Postschkk. Breslau 12023.
Fläche 139 ha: 88 Acker, 48 Wiesen, 2 Holz, 1 Garten, Hof 2c.
Grdst.-R.-E. 3886 *M.* — Rindviehzucht: Oldenburger. Schweinezucht: **Yorkshire.** — Zuckerrübenbau. Rieselwiesen. Beteil. an Molkereigenossenschaft.

1951. Krischütz, Rittg. ▯ m. Rustikalbes. P. T. F 3. Ag. Winzig (Kr. Wohlau) 7,5 km; E. Krischütz; A. St. Lahse; eK. kK. Wischütz.

Besitzer: Gotthard **Herzog**'sche Erben.
Pächter: Joachim Herzog.
1 Assistent, 1 Gärtner u. Förster.
Fläche 334 ha: 207 Acker, 33 Wiesen, 82 Holz, 2 Wasser, 2 Park, Garten, 8 Wege, Hof 2c.
Grundst.-R.-E. 4191 *M.* — Mitglied d. Dampfpfluggenossenschaft Wohlau.
Rotb. Ostfriesen. Schweinezucht u.-mast.

1952. Krummwohlau, Staatsdomäne m. d. Vorw. **Kl. Ausker u. Baumgarten.** P. T. F 87. E. St. eK. kK. Ag. Wohlau 1 km; A. Krummwohlau.
Besitzer: **Preuß. Domänen-Fiskus.**
Pächter: Paul Stiller.
Postschkk. Breslau 7487.
Rentmeister*: H. Thill. — 1 Insp. 1 Brenn.-Verw.*, 1 Ziegelmstr.*.
Fläche 700,1 ha: 405,1 Acker, 161,5 Wiesen, 35,9 Weide, 37,4 Holz, 6,4 Gärten, 5,8 Wasser, 48 Hof, Unland 2c.
Grundst.-R.-E. 7486 *M.* — Molkerei. Brennerei. Kartoffeltrocknung. Ziegelei.
Schwarzb. Ostfriesen, Bullenaufzucht.
Saatgutwirtschaft.

1953. Kutscheborwitz, Rittergut ▯ mit **Waldvorwerk u. Schäferberg.** P. T. F 12 (Bes.) u. 79 (Gutsverw.). kK. Herrnstadt (Kr. Guhrau) 4 km; E. Herrnstadt 3, Gr. Tschuder 2 km; A. St. Tschuder; eK. Piskorsine; Ag. Winzig.
Bes.: **Deutsche Gesellschaft für innere Kolonisation in Berlin-Dahlem,** Drosselweg 1.
Fläche 522 ha: 336 Acker, 56 Wiesen, 120 Holz, 2 Wasser, 5 Park u. Garten, 3 Hof 2c. — Grdst.-R.-E. 7020 *M.*
Es wird ein Restgut von etwa 250 ha gebildet u. das übrige in Rentengüter von 12—15 ha zerlegt.

1954. Lahse, Ritterg. ▯ m. Waldvorw. **Gimmel.** P. T. F 9. E. eK. kK. Ag. Winzig (Kr. Wohlau) 5, Bhf. 4 km; A. St. Lahse; Klnb. (nur Fracht) Neuvorwerk 3 km.
Bes.: Johannes **Raehmel,** Landesältester, Hauptm. d. L. a. D.
Inspektor*: Wilh. Seidel.
1 Brenner*, 1 Gärtner*, 1 Förster*.
Fläche 389,7 ha: 259,5 Acker, 30,8 Wiesen, 6,3 Weide, 82,2 Holz, 0,8 Wasser, 1 Park, 2,5 Gärten, 5,6 Hof, Wege 2c.
Grdst.-R.-E. 4984 *M.* — Brennerei, elektr. Anlage. — Schwarzb. Ostfriesen. Dtsch. Edelschwein.

1955. Lahserwitz, Rittg. ▯ P. T. F 18. eK. Stroppen (Kr. Trebnitz) 4,5 km; E. Gellendorf-Stroppen 5 km; A. Wersingawe; St. Siegda; kK. Groß Strenz; Ag. Wohlau.
Besitzer: Ernst **Hoffmann** auf Sackerschöwe (Nr. 1765).
Wirtschafter: Robert Hoffmann.
Fläche 108 ha: 86,5 Acker, 12,3 Wiesen, 1 Wasser, 6 Holz, 2 Garten, 1 Hof 2c.
Grundst.-R.-E. 1917 *M.*
Ziegelei m. Kesselofen. - Oldenb. Fohlenzucht. Ostfriesen. — Hackfruchtbau.

1956. Lendschütz, Rittg. ▯ m. Schäfereivorw. P. T. A. St. Gimmel (Kr. Wohlau) 1 km; F 12. E. kK. Ag. Winzig (Kr. Wohlau) 6 km; Klnb. Ndr. Gimmel 2,5 km; eK. Piskorsine.
Besitzer: Otto **Graupe.**
Postschkk. Breslau 45658.
Inspektor: Herbert Graupe.
Fläche 273 ha: 198 Acker, 10 Wiesen, 10 Rieselwiesen, 14 Weide, 37 Holz, 1 Wasser, 1 Park, 2 Hof, Garten 2c.
Grdst.-R.-E. 4485 *M.* — Trockenstärkefb.
Schwarzb. Ostfriesen (Herdb.).
Starker Hackfruchtbau.

1957. Leubel, Rittg. ▯ m. Vorw. **Tschipkei.** P. T. Bargen (Schles.) 3,5 km; E. Tschepline 3 km; A. St. Leubel; F 14 Glumbowitz (Kr. Wohlau); eK. kK. Großbargen; Ag. Winzig.
Bes.: James Graf **von Pourtalès**'sche Stiftg. z. Fördrg. d. inner. Kolonisation.
Geschäftsf. Vorstandsmitglied: Justizrat Friedlaender in Breslau, Anger 13.
1 Inspektor, 1 Brennereiverwalter.
Fläche 496,27 ha: 289,30 Acker, 143,85 Wiesen, 23,65 Weide, 17,97 Holz, 21,50 Hof 2c. — Grdst.-R.-E. 8802 *M.*
Brennerei. — Ostfriesen.
Saatgutwirtschaft. Saatkartoffelbau.

1958. Leubus mit **Dobrail, Garthof** u. **Städtel Leubus,** Staatsdomäne. P. T. F 9. A. eK. E. Leubus (Kr. Wohlau); St. Leubus Kloster; kK. Leubus Städtel; Ag. Wohlau.
Besitzer: **Preuß. Domänenfiskus.**
Pächter: Georg Schallehn, Königl. Amtsrat. (S. auch 1935).
Inspektor*: Bruno Müller.
1 Brennereiverw.*, 1 Molkereiverw.*
Fläche 375,6 ha: 283 Acker, 57,6 Wiesen, 0,3 Weide, 0,2 Wasser, 8,2 Holz, 5,6 Park u. Garten, 20,7 Hof 2c.

Grundst.-R.-E. 6042,82 *M.*
Brennerei. Ziegelei. Dampfmolkerei.
Schwarzw. Niederungsvieh. Hampshiredownschafe. Dtsch Edelschwein.

1959. Liebenau, Ritterg. ▯ P.T. A.eK. Auras (Kr. Wohlau) 4 km; F 191 Obernigk; E. Auras-Hennigsdorf 3,5 km; St. Liebenau; kK. Heinzendorf; Ag. Wohlau.
Besitzer: Generaldirektor Franz **Pieler** in Gleiwitz, An der Promenade.
Pächter: Hans Pieler, Hauptm a. D. in Raake (Nr. 2040).
Inspektor*: Kessen.
Fläche 212,8 ha: 125,5 Acker, 12,5 Holz, 60 Dauerweiden, 0,7 Wasser, 3,4 Park u. Gärten, 2 Kiesgruben, 9,2 Hof 2c.
Grundst.-R.-E. 3109 *M.*
Schwarzb. Niederungsvieh (Herdbuch), Bullenverkauf. Vered. Landschwein (Herdb.), Eberverkauf. - Weidewirtsch.

1960. Loßwitz, Rittg. ▯ P.T. F 61. Ag. Wohlau 6,5 km; E.A.St.kK. Loßwitz; eK. Mondschütz.
Besitzer: Harry **Kiock,** Rittmstr. a. D.
Inspektor: Ernst Glock.
Fläche 232 ha: 119,5 Acker, 8 Wiesen, 0,5 Wasser, 100 Holz, 1 Gärten, 3 Hof 2c.
Grundst.-R.-E. 3000 *M.*
Schwarzsch. Ostfriesen. Vered. Landschwein. Geflügelz.: Plymouth-Rocks, Bronzeputen u. Pekingenten. — Kartoffel- u. Zuckerrübenbau. Gründüng.

1961. Mersine, Ritterg. ▯ m. Vorw. **Stephanshof.** P.T.E. Pakuswitz (Kr. Wohlau) 3 km; E. eK. Piskorsine 4 km; A.St. Dittersbach; F 15. kK. Ag. Winzig (Kr. Wohlau).
Bes.: Fritz **Berndt,** Rittmstr. d. L. a. D. Bkt Kreissparkasse Wohlau.
1 Inspektor, 1 Assistent.
Fläche 343 ha: 212 Acker, 22 Wiesen, 40 Weide u. Koppel, 60 Holz, 4 Park, 5 Hof 2c. — Grdst.-R.-E. 5421 *M.*
Sämtl. Milch wird in eig. Molkerei zu Butter verarbeitet (elektr. Betrieb).
Rindviehzucht: schwarzb. Ostfriesen.
Pferdezucht: Belgier. Weidebetrieb.
Gründüngung.

1962. Mönchmotschelnitz, Ritterg. ▯ m. **Teichvorwerk.** P. F 2. eK. Herrnmotschelnitz (Kr. Wohlau) 3 km; T.A. St. kK. Mönchmotschelnitz; E. Krehlau 7, Wohlau 11 km; Ag. Winzig.
Bes.: Walter **von Gerlach**'sche Erben. Familienbesitz seit 1859.
Bevollmächt.: Rud. von Stuckrad, Oberstallmeister a. D.
Oberinspektor*: Kurt Rosemann. 1 Förster*.
Fl. 715,7 ha: 198,6 Acker, 105,5 Wiesen u. Weide, 390,3 Holz, 21,3 Gärten, Wege, Hof 2c.
Grdst.-R.-E. 7446 *M.* — Brennerei. Wassermühle. - Schwarzb. Niederungsvieh. Merinofleisch- u. Wollschafe. Saatgutwirtschaft.

1963. Mondschütz, Majorat ▯ m. Vorw. **Canten.** P.T.A.St.eK. Klnb. Mondschütz (Kr. Wohlau); F 3 (Schloß) u. 48 (Majorat). E. Ag. Wohlau 5 km; kK. Stuben.
Besitzer: Friedrich Karl Frhr. **v. Köckritz u. Friedland,** Hptm. d. R. a. D. Familienbesitz seit 1781.
Oberinspektor*: Reiche.
1 Assist., 1 Rechnungsf., 1 Förster*.
Fläche 958 ha: 505 Acker, 95 Wiesen (davon 50 Rieselwiesen), 330 Holz, 4 Wasser, 24 Park, Gärt., Baumschul., Hof 2c. — Grdst.-R.-E. 17000 *M.* Dampfmahlmühle für eigenen Bedarf. Elektr. Licht- u. Kraftanl. für sämtl. Maschinen. Kartoffelflockenbereitung.
Reinbl. Oldenb. — Zuckerrübenbau.

1964. Nisgawe, Ritterg. ▯ m. Vorw. **Schäferei** u. Rustikalbes. P. Polgsen (Bz. Breslau) 3 km; T.F 4. Glumbowitz (Kr. Wohlau); E. Wohlau 12, Gellendorf-Stroppen 10 u. Tschepline 7,5 km; A. St. eK. Wersingawe; kK. Groß Schmograu; Ag. Wohlau.
Besitzer: Liborius **Otto** in Nisgawe u. Kattowitz (Katowice).
Insp.: Janotta. — 1 Brenn.-Verw.*, 1 Hofverw., 1 Förster.
Fläche 302,5 ha: 191,3 Acker, 34,2 Wiesen, 7 Weide, 43 Holz, 4 Wasser, 23 Gärten, Park, Hof 2c. — Grdst.-R.-E. 4800 *M.*
Brennerei. — Ostfriesen.

1965. Osselwitz, Ritterg. ▯ m. Vorw. **Teichenau.** P.T. F 24. E. kK. Herrnstadt (Kr. Guhrau) 5 km; A. St. eK. Hünern; Ag. Winzig.
Besitzer: Conrad Frhr. **Saurma von und zu der Jeltsch** und Gemahlin Dorothea. — 1 Inspektor.
Fläche 373 ha: 250 Acker, 22,5 Wiesen, 4 Weide, 0,5 Wasser, 84 Holz, 2,5 Park, 2 Gärten, 7,5 Hof 2c.

Grdst.-R.-E. 3957 M. — Schwarzb. Niederungsvieh. — Zuckerrübenbau.

1966. Ostrawe, Ritterg. ▯ P. T. F 22. kK. Herrnstadt (Kr. Guhrau) 5 km; E. Pluskau 3, Camin 4 km; A. St. Pluskau; eK. Piskorsine; Ag. Winzig.
Besitzer: Reinhold **Jaap.**
Postschk. Breslau 10196.
Fläche 223 ha: 74 Acker, 37 Wiesen, 90 Dauerweiden, 4 Wasser, 6 Holz, 6 Park, 1 Garten, 5 Hof ꝛc.
Grundst.-R.-E. 5298,51 M.
Gastwirtschaft (Pächt. A. Bundschuh).
Bewässerungsanlage.
Tieflandrind. Dauerweidebetrieb.

1967. Pakuswitz, Rittergut. ▯ P. T. E. Pakuswitz (Kr. Wohlau); A. St. Dittersbach; eK. kK. Groß Bargen; F 2. Glumbowitz (Kr. Wohlau); Ag. Winzig (Kr. Wohlau).
Besitzer: Siegfried **Sauer,** Hauptm. d. L. a. D. — Postschk. Brsl. 51054.
Fläche 118 ha: 87 Acker, 8,5 Wiesen, 4,5 Weide, 0,5 Wasser, 12 Holz, 1 Park, 1,5 Garten, 3 Hof ꝛc.
Grdst.-R.-E. 1654 M. – Rotb. Ostfriesen (Herdb.). Schweinezucht u. Mast.
Int. Zuckerrüben- u. Kartoffelbau.

1968. Pathendorf, Ritterg. ▯ P. T. E. Dyhernfurth 6 km; F 9. A. St. Thiergarten (Kr. Wohlau); eK. Niemberg; kK. Wahren; Ag. Wohlau.
Besitzer: Werner Freiherr **von Köckritz und Friedland,** Lt. a. D.
Familienbesitz seit 1400.
Verw.: Förster* Schwarz. – 3 Jäger.
Fl. 697,7 ha: 645,9 Holz, 39,3 Forstdienstland, 12,5 in Parzellen verpachtet.
Grundst.-R.-E. 7800 M.

1969. Pavelschöwe, Ritterg. ▯ P. T. F 13. eK. Stroppen (Kr. Trebnitz) 3 km; E. Gellendorf-Stroppen 6 km; A. Wersingawe; St. Siegda; kK. Groß Strenz; Ag. Wohlau.
Bes.: Gotthard **Büchs.**
Pächt.: Dr. Kurt Schneider i. Gurtsch (Nr. 1593).
Bevollm.: Ritter Edler v. Peter.
Fläche 152 ha: 75 Acker, 5 Wiesen, 40 Weide, 1 Wasser, 30 Holz, 1 Park, Garten, Hof ꝛc.
Grdst.-R.-E. 2400 M.
Weidewirtschaft. Gemüsebau.

1970. Peiskern, Ritterg. ▯ mit Stelle Nr. 3 u. 15. P. T. F 10. E. kK. Ag. Winzig (Kr. Wohlau) 5, Bhf. 4 km; A. St. Gimmel; eK. Piskorsine.
Bes.: Paul **Schneider.** — 1 Insp.
Fläche 147,94 ha: 113,8 Acker, 14,78 Wiesen, 7,51 Holz, 2,8 Weide, 5,44 Wasser, Wege, 3,61 Park, Gärten, Hof ꝛc.
Grundst.-R.-E. 2650 M.

1971. Peruschen, Rittg. ▯ m. Rustikalbes. P. T. F 2. Stroppen (Kr. Trebnitz) 5 km; E. Gellendorf-Stroppen 7 km; A. St. eK. Wersingawe; kK. Groß Strenz; Ag. Wohlau 13,5 km.
Besitzer: Hans-Joachim **von Heynitz.**
Insp: Vollack. — 1 Assist., 1 Waldw.
Fläche 414 ha: 160 Acker, 23 Wiesen, 25 Weide, 190 Holz, 0,5 Wasser, 2,5 Park, 5 Garten, 8 Wege, Hof ꝛc.
Grundst.-R.-E. 5750 M.
Gerichtskretscham (Pächt.: R. Kerger).
Angeschl. der Brennereigenossenschaft u. der Molkerei in Polgsen.
Schwarzb. Niederungsv. Merinofleischschaf. Stammz. d. dtsch. Edelschweines. Weidebetrieb u. Jungviehaufzucht.

1972. Peterwitz (Klein), Rittergut ▯ m. Schäferei u. Gasthaus. P. E. eK. Piskorsine (Kr. Wohlau) 3 km; T. F 34. E. kK. Herrnstadt (Kr. Guhrau) 5 km; A. St. Tschuder; Ag. Winzig.
Besitzer: Hans **Sachs,** Oberamtmann.
Postschk. Breslau 19790.
Insp.*: Karl Mistol. — 1 Assistent.
Fläche 283,5 ha: 236 Acker, 25 Wiesen, 16 Holz, 0,5 Wasser, 3 Park, 1,5 Garten, 1,5 Hof ꝛc. — Grdst.-R.-E. 3566 M.
Ostfries. Herdbuchherde, Zuchtviehverk. Saatgutwirtschaft in Getreide, Sämereien, Hülsenfrüchten und Kartoffeln.

1973. Pfarroggen, Ritterg. ▯ P. T. F 8. E (Pers.). St. eK. kK. Ag. Winzig (Kr. Wohlau) 2 km; E. (Fracht) A. Piskorsine 2 km.
Bes.: Oskar **Rißmann.** — 1 Assistent.
Fläche 129 ha: 106 Acker, 10 Wiesen, 0,2 Wasser, 10,8 Holz, 2 Park, Hof ꝛc.
Grdst.-R.-E. 2400 M. – Schwarzb. ostpr. Vieh. Schweinezucht u. -mast. Milchwirtschaft. — Rüben- u. Weizenbau.
Beteil. an Zuckerfab. Glogau in Zarkau.

1974. Piskorsine u. Norigawe, Rittergüter. ▯ P. T. F. E. A. St. eK. Piskorsine (Kr. Wohlau); F 7. kK. Ag. Winzig (Kr. Wohlau).

Beſ.: Carl v. **Skene**, Geh. Kommerzienrat in Breslau 5.
Verwaltung ſ. Nr. 118 ff.
Oberinſpektor*: Hünert.
1 Rechnungsführer*, 1 Aſſiſtent.
Fläche 632 ha: 408 Acker, 15 Wieſen, 194 Holz, 15 Hof ꝛc.
Grundſt.-R.-E. 11541 ℳ.
Molk. m. elektr. Antrieb. Butterverſand. Schweinemaſt. — Rübenbau.

1975. Pogul (Klein), Ritterg. ▯ P. T. F 2. E. eK. Dyhernfurth 4 km; A. St. Pogul; kK. Stuben; Ag. Wohlau.
Beſitzer: Otto **Hicketier**, Rittmſtr. a. D.
1 Inſpektor, 1 Rechnungsführer.
Fläche 286,2 ha: 198,9 Acker, 65 1 Wieſen, 1,6 Waſſer, 7,1 Holz, 9,3 Park und Gärten, 4,2 Hof ꝛc.
Grundſt.-R.-E. 8000 ℳ. — Beteiligt an Zuckerfabrik Maltſch und Genoſſ.-Brennerei Groß Pogul. — Rindviehzucht: Schwarzb. Niederungsvieh.

1976. Polgſen (Nieder) -Niegſen, Ritterg. ▯ P. T. A. St. eK. Polgſen (Bz. Breslau) 2 km; F 64. E. Ag. kK. Wohlau 5,5 km.
Beſ.: Verw. Frau Marta **Fuchs**, geb. Anſpach in Laskowitz (Nr. 1207).
Bevollm.: Hptm a. D. Köhler in Niegſen. — 1 Aſſiſt., 1 Brennereiverw.*, 1 Förſt*.
Fläche 685 ha: 329 Acker, 65 Wieſen u. Weide, 280 Holz, 12 Park, Garten, Hof ꝛc.
Grdſt.-R.-E. 6200 ℳ. — Brennerei.
Angeſchl. d. Molkereigenoſſ. Polgſen u. d. Dampfpfluggenoſſ. Wohlau.
Schwarzb. Niederungsvieh.

1977. Polgſen (Ober), Ritterg. ▯ mit Schäferei. P. T. A. St. eK. Polgſen (Bz. Breslau); F 51 (Beſ.) u. 282 (Gutsverw.). E. Ag. Wohlau 7 km; kK. Groß Schmograu.
Beſ.: Viktor Frhr. **von Mutzenbecher'ſche Erben.** Vormund: Pauline Freifr. von Mutzenbecher. — 1 Gärtner.
Pächter: Martin Halle, Güterdir. in Brödelwitz (Nr. 1473).
Inſpektor*: Fritz Peukert.
Fl. 305,9 ha: 187,5 Acker, 25 Wieſen, 25 Weide, 57,5 Holz, 2,2 Waſſer, 4 Park, 2,3 Garten, 2,4 Hof ꝛc.
Grundſt.-R.-E. 3910 ℳ.
Schwarzb. Niederungsvieh.
Angeſchl. an Zuckerfabr. Glogau, Ldw. Brennereigenoſſ. Polgſen, Erſte Schleſ. Milchgenoſſ. Polgſen u. Dampfpfluggenoſſ. Wohlau.

1978. Praukau, Staatsdomäne m. Vorw. **Rathau** u. **Schäfereihof.** P. F 22. eK. Leubus (Kr. Wohlau) 3,3 km; Klnb. Rathau 2,5 km; E. Maltſch 5,5 km; T. A. St. Praukau; kK. Leubus Städtel; Ag. Wohlau.
Beſitzer: **Preuß. Domänenfiskus.**
Pächter: Edi Steinhardt.
Poſtſcheckkonto Breslau 9999.
Inſp.*: A. Thienel. — 1 Wirtſch.*
Fläche 412,6 ha: 328,7 Acker, 62,7 Wieſen, 2 Weide, 0,5 Waſſer, 3,1 Gärten, 1,1 Holz, 14,5 Hof ꝛc.
Grundſt.-R.-E. 6916 ℳ. — Zucht v. ſchwarzbuntem Niederungsvieh. Schafherde: Hampſhiredowns × Merinos.

1979. Prosgawe, Ritterg. ▯ (Ant. d. Herrſch. Großpeterwitz, Kr. Trebnitz). P. T. F 29 (Ziegelei). eK. Stroppen (Kr. Trebnitz) 5 km; E. Gellendorf-Stroppen 7 km; A. Schlanowitz; St. Grottky; E. kK. Ag. Wohlau 11 km.
Beſitzer: Heinrich Graf **von Dankelmann** auf Gr. Krutſchen (Nr. 1794).
Verwaltung ſ. Nr. 1793/6.
1 Ziegelmeiſter*, 1 Förſter*.
Fläche 383 ha: 45 Acker, 25 Wieſen, 285 Holz, 6 Waſſer, 22 Hof ꝛc.
Grdſt.-R.-E. 2494 ℳ. — Dpfziegelei.

1980. Quallwitz, Rittg. ▯ mit Ruſtikalgrdſt. Nr. 4. P. T. F 39. E. eK. kK. Ag. Winzig (Kr. Wohlau) 2, Bhf. 3 km; A. St. Schlaupp.
Beſitzer: Wilh. **Hartmann.** — 1 Aſſiſt.
Fläche 139,8 ha: 100 Acker, 13 Wieſen, 22 Holz, 1 Weide, 0,3 Waſſer, 1,5 Gärten, Park, 2 Hof ꝛc. — Grdſt. R.-E. 1700 ℳ.
Rotbunte Oſtfrieſen. Stammzucht des großen weißen Edelſchweines.

1981. Rayſchen, Ritterg. ▯ P. Gimmel (Kr. Wohlau) 4 km; Klnb. St. Rayſchen; T. F 31 b. E. kK. Ag. Winzig (Kr. Wohlau) 7 km; A. Lahſe; eK. Piskorſine.
Beſitzer: Oskar **Schlüter.**
Bkk. Landbundbank Steinau (Oder), Kreisſparkaſſe Wohlau, Provinzial-Genoſſenſchaftsbank Breslau.
Wirtſchafter*: Ernſt Kloſe.
Fläche 275 ha: 180 Acker, 65 Wieſen, 3 Weide, 22 Holz, 1,5 Waſſer, 2 Park, Gärt., 1,5 Hof ꝛc. - Grdſt.-R.-E. 5325 ℳ.
Beteil. an Genoſſenſchafts-Brennerei m. Kartoffeltrocknung Rayſchen, Dampf-

pfluggen. Wohlau, Molkerei Gimmel. Rotb. Oſtfrieſen (Herdb.), Bullenverkauf. Vered. Landſchwein. — Rübenbau.

1982. Reudchen, Ritterg. ▯ u. Forſtbez. P. T. E. kK. Ag. Wohlau 6 km; F. Reudchen (Gaſthaus); A. St. Schöneiche; eK. Mondſchütz.

Beſitzerin: **Stadtgemeinde Wohlau.** Parzellenw. verpachtet. 1 Forſtverw.* Fl. 675,9 ha: 65,4 Acker, 33,8 Wieſen, 9,3 Weide, 566 Holz, 1,4 Hof. Grdſt.-R.-E. 4273 *M.*

1983. Riemberg, Ritterg. ▯ m. Vorw. **Jäckel, Vogtswalde u. Hauffen.** P. T. A. St. eK. Riemberg (Kr. Wohlau); F 92 (Gut) u. 198 (Ob. Förſterei) E. Obernigk (Kr. Trebnitz) 6 km; kK. Heinzendorf; Ag. Wohlau.

Beſ.: **Stadtgem. Breslau** (ſeit 1550). Oberförſter*: Hanff, Amtsvorſteher zu Riemberg.

Förſter*: Irmer z. Riemberg, Bunke zu Vogtswalde, Groß zu Jäckel.

Pächter d. Ldw.: Wilh. Schmidthals.

Fl.: 1372 ha: 239,8 Acker, 73,8 Wieſen, 4 Weide, 1 Waſſer, 1003,4 Holz, 9,3 Gärten, 40,7 Hof, Wege, Unld. ꝛc. Grundſt.-R.-E. 9458 *M.*

1984. Schilkowitz, Ritterg. ▯ P. T. F 16. Stroppen (Kr. Trebnitz, Schleſ.) 4 km; E. Gellendorf-Stroppen 7 km; A. St. eK. Werſingawe; kK. Gr. Streuz; Ag. Wohlau 10 km.

Beſ.: Frau Clementine **Pabſt,** geb. Gräfin v. d. Goltz.

Fläche 247 ha: 161 Acker, 17,7 Wieſen, 20,5 Weidekoppeln, 30,5 Holz, 3,6 Waſſer, 4 Garten, 9,7 Hofr. ꝛc. Grundſt.-R.-E. 4013 *M.*

Angeſchl. an Gen.-Molkerei, Brennerei u. Kartoffeltrocknung in Polgſen.

1985. Schlanowitz, Rittg. ▯ m. 1 Vorw. P. T. F 28. E. kK. Ag. Wohlau 6,5 km; E. Gellendorf-Stroppen 7,5 km; A. St. Schlanowitz; eK. Werſingawe.

Beſ.: Dr. Paul **Allendorff.** — 1 Förſt.*

Pächter der Ldw.: Erich Hübner in Kl. Sürchen (Nr. 2012).

Inſpektor: Paul Jaeſchke. 1 Aſſiſtent, 1 Brenner.

Fläche 554 ha: 200 Acker, 20 Wieſen, 5 Weide, 320 Holz, 1 Waſſer, 1 Park, 2 Gart., 5 Hofꝛc. - Grdſt.-R.-E. 5150 *M.* Dampfbrennerei. — Schwarzb. Niederungsvieh. — Viel Kartoffelbau.

1986. Schlaupp, Rittg. ▯ P. T. F 27. eK. kK. Klnb. Ag. Winzig (Kr. Wohlau) 4,5 km; Klnb. (Frachten) Krehlau 4,5 km; E. (Perſ.) Kunzendorf a. O. 11 km; A. St. Schlaupp.

Beſ.: Oskar **Heinke,** Major a. D. Familienbeſitz ſeit 1847.

Pächter d. Ldw.: Stephan Tülff v. Tſchepe u. Weidenbach, Kgl. Preuß. Hptm. a. D.

Inſpektor:*: Scholz. — 1 Förſter*, 1 Gärtner*, 1 Brenn-Verw.

Fläche 555 ha: 211 Acker, 41 Wieſen, 3 Weide, 293 Holz, 1 Waſſer, 6 Park, Gärt., Hofꝛc. - Grundſt.-R.-E. 4890 *M.* Kartoffelbrennerei.

Merinofleiſchſchafherde. Schweinemaſt.

1987. Schleßwitz, Ritterg. ▯ m. Vorw. **Klein Bauſchwitz** u. Hochbauſchwitzer Ruſtikalland. P. Kunzendorf (Kr. Steinau, Oder); E. Kunzendorf a. O. 5, Steinau 7 km; Klnb. Ibsdorf u. Krehlau je 3½ km; T. F 57 Steinau (Oder); A. St. eK. Wiſchütz; kK. Krehlau; Ag. Winzig.

Beſ.: Herbert **Dzialas,** Oberlt. d. R. a. D.

Inſp.: Richter. — 1 Gutsſekretärin.

Fläche 367,5 ha: 178 Acker, 57,5 Wieſen, 24 Weide, 3 Waſſer, 95 Holz, 5 Korbweiden, 5 Park, Garten, Hof ꝛc. Grundſt.-R.-E. 6672 *M.*

Rotb. Oſtfrieſen-Stammherde. — Mitgl. der Wohlauer Dampfpfluggenoſſ., d. Gen.-Molkerei Steinau u. der Zuckerfabrik Glogau.

1988. Schmögerle, Ritterg. ▯ P. T. F 10. eK. Gimmel (Kr. Wohlau) 3,5 km; Klnb. St. Rayſchen 1,5 km; Ag. Winzig 6 km; A. Lahſe; kK. Wiſchütz.

Beſ.: Hans Hennig **v. Haine,** Rittmſtr. a. D.

Inſp.: Erwin Hentſchel. 1 Aſſiſtent, 1 Gärtner.

Fläche 288,4 ha: 165,8 Acker, 41,5 Wieſ., 11 Weidekoppeln, 47 Holz, 11 Waſſer, 2 Park, 1 Gärten, 4,3 Hof ꝛc. Grdſt.-R.-E. 2930 *M.* Elektr. Anlage. Anteil an der Zuckerfabrik Guhrau. Schwarzbr. Oſtfrieſen. Vered. Landſchw. Hackfruchtbau. Grünlandwirtſchaft.

1989. Schmograu (Klein), Ritterg. ▯ P. Polgſen (Bz. Breslau) 3 km; T. F 4. Ag. Winzig (Kr. Wohlau) 7 km; E. Wohlau 10, Winzig 8, Pakuswitz (Fracht) 7 km; A. St.

Schmograu; eK. Beschine; kK. Groß Schmograu.
Bes.: Emmerich **von Beöczy,** Rittmstr. a. D. — Familienbesitz seit 1839.
Bkk. 1139 Kreissparkasse Wohlau.
Inspektor: Paul Böhm.
Revierförster*: Rich. Guder.
Fläche 584 ha: 293,5 Acker, 37,5 Wiesen, 1 Wasser, 246,5 Holz, 1,5 Park, 2 Gart., 2 Hof 2c. — Grdst.-R.-E. 5450 *M.*
Stammherde schwarzb. Ostfriesen, angeschl. d. V. schles. Viehzüchtervereiniggn., Bullenverkauf. Merinofleischschafherde. Pferde- u. Schweinezucht (dtsch. Edelschw.) für eig. Bedarf.
Mitgl. der Brennerei u. Kartoffeltrockn. u. d. Molkerei in Polgsen, d. Zuckerfabr. Glogau, sowie der Dampfpfluggenoss. d. Kreises Wohlau.

1990. Schöneiche, Staatl. Oberförsterei mit **Heidevorwerk** (z. T. im Kreise Steinau gelegen). P.T.E. Wohlau 8,5 km; A. St. Schöneiche; eK. Mondschütz; F 3. kK. Kleinkreidel (Kr. Wohlau); Ag. Wohlau u. Steinau.
Besitzer: **Preuß. Forstfiskus.**
Oberförster*: Schirdewan, Forstmeister. — 1 Assessor, 13 Förster* (5 ohne Rev.), 2 Hilfsförster.
Forstkasse in Wohlau: Postschkk. Brsl. 8558. Bkk. Kreissparkasse, Wohlau.
Fläche 4522,1 ha: 125,4 Acker, 539,2 Wiesen, 2,6 Weide, 3723,2 Holz, 31,6 Wasser, 2,4 Gärten, 94,7 Unland, Hof 2c. — Grdst.-R.-E. 30721,32 *M.*
Kiefernsamendarre.

1991. Seifrodau, Ritterg. ▯ mit Vorw. **Isoldenort.** P.T.E. Pakuswitz (Kr. Wohlau) 4 km; A. St. Schmograu; eK. Beschine; kK. Großschmograu; F 28. Ag. Winzig (Kr. Wohlau).
Bes.: Rudolf **Süßenbach.** Familienbesitz seit 1885.
Betriebsl.: Hans Gerh. Süßenbach. 2 Assistenten.
Fläche 335 ha: 258 Acker, 44 Wiesen, 19 Holz, 14 Park, Garten, Hof 2c.
Grundst.-R.-E. 4860 *M.*
Rotscheckige Ostfriesenherde. Merinofleischschafe (500), Pferdezucht (f. eig. Bedarf). — Gründüngung. Hackfruchtbau. — Beteil. a. d. Milchkontrollverein Polgsen, d. Versuchsring Wehlefronze und der Zuckerfabrik Guhrau.

1992. Sorgau, Ritterg. ▯ P.T. F 32. E. Obernigk (Kr. Trebnitz) 2,3 km; A. St. eK. Auras; Ag. Wohlau; kK. Heinzendorf.
Bes.: Elisabeth Freifr. **Heereman von Zuydtwyck,** geb. Gfn. von Ballestrem.
Bkk. Spar- u. Kreditbank Obernigk.
Bevollm.: Franz Frhr. Heereman von Zuydtwyck, Rittmstr. a. D.
Inspektor*: Max Groehl.
Förster: Hoehn. — 1 Gärtner.
Fläche 241,9 ha: 93,6 Acker, 38 Wiesen und Weide, 0,2 Wasser, 91 Holz, 5,1 Park, 1,4 Gärten, 7,6 Wege, Hof 2c.
Grdst.-R.-E. 2200 *M.*
Schwarzb. Niederungsvieh. Dtsch. Landschwein (Herdb.), Zuchtschweine zum Verkauf. — Intens. Betrieb m. Motorpflug. Zuckerrüben- und Flachsbau. Gepachtet 16 ha.

1993. Stauschen, Ritterg. ▯ P.T. Polgsen (Bz. Breslau) 3 km; F 55. E. Ag. Wohlau 10 km; A. St. eK. Wersingawe; kK. Groß Strenz.
Bes.: Rudolf **Petschelt** auf Arnsdorf (Nr. 1920).
Inspektor: Höhn.
Fläche 266 ha: 182 Acker, 13 Wiesen, 62 Holz, 9 Gärten, Hof 2c.
Grdst.-R.-E. 4077 *M.* — Rust.-Besitz 8 ha.
Mitglied der Molkerei-, Brennerei- und Trocknereigenossenschaft Polgsen.
Rotbuntes Niederungsvieh.

1994. Striese, Ritterg. P.T. F 5.8 eK. Stroppen (Kr. Trebnitz) 2,3 km; E. Gellendorf-Stroppen 5,3 km; A. Schlanowitz; St. Grottky; kK. Groß Strenz; Ag. Wohlau.
Besitzer: Georg **Jonas,** Lt. d. R. a. D.
Fläche 101 ha: 70 Acker, 7 Wiesen, 2 Weide, 15 Holz, 2 Wasser, 1 Park u. Garten, 4 Hof 2c.
Grundst.-R.-E. 1305 *M.*
Ostfriesen. Milchwirtschaft.

1995. Sürchen (Groß) Rittergut ▯ mit Vorw. **Leipnitz.** P. T. F 12. eK. Dyhernfurth 4 km; A. Sürchen; E. St. Loßwitz 1,8 km; kK. Wahren; Ag. Wohlau.
Bes.: vw. Frau Oberstlt. Gerta **von Haugwitz,** geb. v. Köckritz.
Inspektor*: Paul Schwarzer.
Förster*: Jurk.
Fläche 765 ha: 265 Acker, 50 Wiesen, 442 Holz, 8 Hof 2c.
Teile v. Leipnitz zur Siedelung verpachtet.
Grundst.-R.-E. 8865 *M.*
Obst- u. Rübenbau. Gründüngung.

1996. Thiergarten, Ritterg. ▯ m. Vorwerk **Niederhof.** P. T. F 1. A. St. Thiergarten (Kr. Wohlau); E. Dyhernfurth 8 km; eK. Konradswaldau; kK. Heinzendorf; Ag. Wohlau.
Beſ.: Ernſt **von Wallenberg-Pachaly.**
Inſpektor*: Wilh. Hoßmann.
Förſter*: Braun.
Fläche 908 ha: 360 Acker, 45 Wieſen, 480 Holz, 20 Park u. Gart., 3 Hof ꝛc.
Grdſt.-R.-E. 9120 *M.* – Schwzw. Oſtfrieſ.

1997. Tſcheltſch, Ritterg. m. Ruſtikalſtelle Nr. 11. P. T. A. St. Gimmel (Kr. Wohlau) 2 km; E. F 76. kK. Ag. Winzig (Kr. Wohlau) 6 km; Klnb. NiederGimmel 3 km; eK. Piskorſine.
Beſitzer: Curt **Buſſa.** — 1 Aſſiſt.
Kto. 1229 Kreisſparkaſſe Wohlau.
Fläche 130 ha: 88 Acker, 5 Wieſen, 30 Holz, 7 Garten, Park, Hof ꝛc.
Grundſt.-R.-E. 1560 *M.*
Schwarzb. Oſtfrieſ. Dtſch. Edelſchwein.

1998. Tſcheſchen, Rittg. ▯ m. Vorwerk **Carolinenhof.** P. T. F 8. A. St. eK. Gimmel (Kr. Wohlau) 2 km; kK. Ag. Winzig 6 km; Klnb. Nieder Gimmel $2^1/_2$ km.
Beſitzer: Curt **Frömsdorf.**
Poſtſchkk. Breslau 60173
1 Aſſiſt, 1 Gutsförſter, 1 Sekretärin.
Fl. 348 ha: 122,5 Acker, 12,5 Wieſen, 3,5 Weide (0,5 Koppeln), 194,5 Holz, 2 Gärten, 13 Hof, Wege, Gewäſſer ꝛc.
Grundſt.-R.-E. 3122 *M.* – Gründüngg.
Schwarzb. Oſtfrieſen. Große Zucht u. Maſt d. vered. Landſchweines.
Beteil. an Brennerei und Kartoffeltrocknung Rayſchen u. Molkerei Gimmel.

1999. Tſchilesen, Herrſchaft ▯, beſtehend aus den Rittergütern **Tſchilesen u. Brenowitz,** den Vorw. **Friedrichshof** u. **Kruſte** u. Nr. 1946). P. T. F 13. E. kK. Herrnſtadt (Kr. Guhrau) 4,5 km; A. St. eK. Tſchilesen; Ag. Winzig.
Beſ.: Landesälteſter Paul **Rieger** auf Nahrten (Nr. 405).
Inſpektor*: Stoczek.
2 Aſſiſt. — 1 Förſter.* — 1 Brenner*.
Fl. 949,59 ha: 539,87 Acker, 173,66 Wieſen, Weideland, 216,73 Holz, 0,74 Waſſer, 6,25 Park u. Garten, 12,34 Wege, Hof ꝛc.
Grundſt.-R.-E. 9643 *M.*
Brennerei. Brauerei. Beteil. an Molk. Kadlewe, Kartoffelflockenfabrik.-Milch- u. Maſtwirtſch. Schweinez. – Starker Kartoffelbau. Rüben- u. Roggenbau.

2000. Tſchuder (Groß), Rittg. ▯ P. T. F 12. kK. Herrnſtadt (Kr. Guhrau) 4,5 km; E. Groß Tſchuder; A. St. Tſchuder; eK Piskorſine; Ag. Winzig.
Beſ.: **Deutſche Geſellſchaft für innere Koloniſation** in Berlin-Dahlem, Droſſelweg 1.
Fläche 197,6 ha: 151,5 Acker, 27,5 Wieſen, 13 Holz, 1 Waſſer, 2 Park, 2,6 Hof ꝛc.
Grundſt.-R.-E. 2874 *M.*
Die Fläche wird reſtlos in Rentengüter von 12—15 ha aufgeteilt.

2001. Vorwinzig, Ritterg. P. T. F 49. E. St. eK. kK. Ag. Winzig (Kr. Wohlau) 0,3, Bhf. 1,5 km; A. Piskorſine.
Beſitzer: Joſef **Stab.**
Bkk. 1152 Kreisſparkaſſe Wohlau.
Fläche 54,5 ha: 46,5 Acker, 6 Wieſen, 0,3 Holz, 1 Park u. Gärten, 0,7 Hof ꝛc.
Grdſt.-R.-E. 1426 *M.* — Rübenbau.
Oſtfrieſenkreuzung. Große Milchwirtſch.

2002. Wangern (Groß), Ritterg. ▯ P. T. F 17. E. eK. kK. Ag. Winzig (Kr. Wohlau) 2,5, Bhf. 1,5 km; A. St. Lahſe.
Beſitzer: Johannes **Tominski,** Oberlt. d. R. a. D.
Fläche 203 ha: 147 Acker, 18 Wieſen, 38 Holz, Gärten, Hof ꝛc.
Grdſt.-R.-E 3000 *M.*
Schwarzb. Oſtfrieſen. – Kartoffelſaatgut.

2003. Wangern (Klein), Ritterg. ▯ P. T. F. 111. E. eK. kK. Ag. Winzig (Kr Wohlau) 3, Bhf. 1,5 km; A. St. Lahſe.
Beſ.: Stanislaus **Tominski,** Ref. a. D.
1 Aſſiſtent, 1 Gärtner.
Fläche 185,4 ha: 121 Acker, 12 Wieſen, 44,5 Holz, 1,7 Garten, 5,2 Sand- u. Lehmgr., Wege, 1 Hof ꝛc.
Grdſt.-R.-E. 2127 *M.* — Elektr. Anl.
Oldenb. Weſermarſch-Rindvieh. Vered. Landſchwein. (Herdb.)
Starker Hackfrucht- u. Roggenbau.

2004. Wanglewe, Ritterg. ▯ m. Ruſtikalbeſ. P. T. E. Pakuswitz (Kr. Wohlau) 2 km; A. St. Dittersbach; E. F 34. Ag. Winzig (Kr. Wohlau) 7 km; eK. kK. Gr. Bargen.
Beſitzer: Rich. **Martin.** — 1 Aſſiſt.
Poſtſchkk. Breslau 42494.
Kto. 104 Kreisſparkaſſe Wohlau.
Fläche 167 ha: 122 Acker, 11 Wieſen, 17 Weide, 8 Holz, 1 Park, 2 Gärten, 6 Hof ꝛc. — Grdſt.-R.-E. 2580 *M.*

Beteiligt an der Zuckerfabrik Guhrau, der Dampfpfluggenoss. Wohlau, dem Milchkontrollverein Polgsen und dem Versuchsring Wehlefronze.
Pferdezucht: edles Halbblut, Hannover. Rindviehzucht: rotbunte Ostfriesen. Schweinezucht u. -Mast: Dtsch. Edelschwein. Geflügelzuchtstat.: Plymouth-Rocks, weiße Wyandottes, rebhuhnfarb. Italiener, Mammuthbronzeputen.
Gründüngung. Starker Hackfruchtbau.

2005. Wehlefronze, Ritterg. ▯ P. T. Pakuswitz (Kr. Wohlau) 3,5 km; E. Camin 1,5 km; A. St. Pluskau; eK. Piskorsine; F 20. kK. Ag. Winzig (Kr. Wohlau).
Bes.: Frau Edith **von Engelmann,** geb. von Seydlitz, Waldheim (Nr. 1506). v. Seydlitz'sche Fam.-Bes. s. 1870.
Bevollm.: Landesält. v. Engelmann auf Waldheim.
Inspektor*: Dr. Grothe.
Fläche 240 ha: 146 Acker, 29 Wiesen, 50 Holz, 10 Park u. Gärten, 5 Hof ꝛc.
Grdst.-R.-E. 3615 ℳ. — Angeschl. an die Genossensch.-Molkerei Kadlewe.
Schles. Rotvieh-Stammherde. Deutsch. Edelschwein. — Saatgetreidebau.

2006. Wersingawe, Rittg. ▯ m. Rustikb. P. T. Polgsen (Bz. Breslau) 3 km; F 19. Stroppen (Kr. Trebnitz, Schl.); E. Gellendorf-Stroppen 7,5 u. Wohlau 10,4 km; A. St. eK. Wersingawe; kK. Gr. Strenz; Ag. Wohlau.
Besitzer: Josef **Simon.**
1 Inspektor*, 1 Gärtner.
Fläche 229 ha: 150 Acker, 8,5 Wiesen, 15 Weidekoppeln, 41,5 Holz, 5 Wasser, 1 Park, 3 Gärten, 5 Hof.
Grdst.-R.-E. 3870 ℳ.
Schwarzb. Ostfries., Dtsch. Edelschwein.
Fohlenaufzucht: Belg. × Oldenb.
Beteil. an Milchgenoss., Brennereigenoss. u. Kartoffeltrockerei Polgsen u. Dampfpfluggenossenschaft Stroppen.

2007. Wohlau (Nieder Alt), Ritterg. ▯ P. T. F 27. E. kK. Ag. Wohlau 3,5 km; A. St. eK. Altwohlau.
Bes.: Frau Martha **Kabierske,** geb. Preuß, in Breslau 18, Hohenzollernstraße 105, u. Werner **Kabierske** auf Ndr. Altwohlau.
Insp.*: Felix Fischer. — 1 Hofverw.
Fläche 384 ha: 246 Acker, 72 Wiesen u. Weide, 51 Holz, 1 Wasser, 14 Park, Gärten, Hof ꝛc.
Grundst.-R.-E. 8157 ℳ.
Angeschl. d. Verbande Schles. Rindviehzüchter, dem Verband Schles. Schaf- u. Schweinezüchter, dem Verb. Schles. Warm- u. Kaltblutzüchter.

2008. Wohlau (Ober Alt), Ritterg. ▯ m. Vorw. **Guhle.** P. T. F 263. E. kK. Ag. Wohlau 3 km; A. St. eK. Altwohlau.
Bes.: Georg **Sydow**'sche Erben.
Familienbesitz seit 1895.
Bevollm.: Erich Sydow. — 1 Förster*.
Fläche 402,6 ha: 141,5 Acker, 38 Wiesen, 2,5 Weide, 203,8 Holz, 0,3 Wasser, 7 Park, 2,8 Gärten, 6,7 Hof ꝛc.
Grdst.-R.-E. 5691,54 ℳ.
Schwarzb. Niederungsvieh.
Beteiligt an Zuckerfabrik Glogau und Dampfpfluggenossenschaft Wohlau.

Majoratsherrschaft Dyhernfurth ▯,

bestehend aus den Gütern Nr. 2009—2013 (u. Nr. 776/7 Kr. Neumarkt).

Besitzer: Thassilo Graf **von Saurma-Hoym,** Freiherr von und zu der Jeltsch, Oberlt. d. R. a. D. auf Schloß Dyhernfurth.
Zentralverwaltung: Direktor* Marsfelden. — 2 Förster*, 1 Forstgehilfe, je 1 Inspektor in Dyhernfurth, Gloschkau u. Odervorwerk, 1 Ziegeleiverw.*, 1 Sägewerksverw.*, 1 Obergärtner*, 1 Rentmstr., 2 Verwaltungsbeamte.
F 22 Dyhernfurth f. sämtl. in Eigenwirtsch. befindl. Betriebe dch. d. Zentralverw.
Gesamtfläche 2507 ha. — Gesamt-Grdst.-Reinertrag 38 700 ℳ.

2009. Cranz, Rittg. mit **Odervorwerk u. Schäferei.** P. T. F 22 (f. Odervorw., Zieg., OFu. Sägewerk). E. A. eK. Dyhernfurth 3 km; St. Cranz; kK. Wahren; Ag. Wohlau.
Zum Teil gesiedelt. Schäfereivorwerk verp. (Pächter Ulbrich). Rest w. v. Dyhernfurth bewirtschaftet.
Fl. 590 ha: 186 Acker, 74 Wies., 11 Weide, 265 Holz, 7 Wasser, 47 Hof, Weg-, Unland ꝛc. — Grdst.-R.-E. 7400 ℳ.
Ziegelei mit Ringofen, Spez.: Kleinsche Deckensteine, Försterſteine, Langlochsteine. Sägewerk mit Längs- u. Quergatter. — Schwarzb. Ostfries., Jungviehaufzucht. Weidenanlag., Teichanlag., Karpfenzucht. — Getreide- u. Rübenbau.

2010. Dyhernfurth, Rittg. P.T. F22. E. A. St. eK. Dyhernfurth; kK. Wahren; Ag. Wohlau.
Z. T. in Parzellen verp., z. T. enteignet zu Gunsten der Stadt Dyhernfurth. Rest in Selbstbewirtschaftung.
Fläche 295 ha: 93 Acker, 53 Wiesen, 31 Weide, 67 Holz, 6 Wasser, 45 Hof, Unld., Wege ꝛc. – Grdst.-R.-E. 3960 ℳ
Wassermühle, Stellmacherei, Wagenbauerei. Schmiedewerkstatt. Eig. Bauabteilung. — Teichanlagen, Karpfenz. Fohlenaufzucht. — Getreide- u. Hackfruchtbau. Korbweiden.

2011. Seifersdorf, Rittg. P. T. F. E. A. eK. Dyhernfurth 4, Bhf. 3 km; St. Cranz; kK. Wahren; Ag. Wohlau.
Zum Teil gesiedelt.
Restgutpächter: Josef Jäkel.
Fläche 461 ha: 181 Acker, 21 Wiesen, 4 Weide, 238 Holz, 17 Hof ꝛc.
Grundst.-R.-E. 4206 ℳ

2012. Sürchen (Klein), Ritterg. P. T. F13. E. A. eK. Dyhernfurth 4, Bhf. 3 km; E. Loßwitz 1,5 km; St. Cranz; kK. Wahren; Ag. Wohlau.
Pächt.: Erich Hübner. — 1 Wirtsch.
Fläche 140 ha: 112,5 Acker, 10,7 Wiesen, 15 Holz, 0,3 Wasser, 1,5 Hof ꝛc.
Grundst.-R.-E. 1872 ℳ
Schwarzb. Ostfriesen. — Anbau neuester Kartoffelzüchtungen. Saatgutverkauf. Rübenbau. Dampfpflugkultur.

2013. Wahren, Ritterg. P. T. F. E. A. eK. Dyhernfurth 2, Bhf. 1,5 km; St. Cranz; kK. Wahren; Ag. Wohlau.
Z. T. in Parzellen verpachtet, Rest wird von Dyhernfurth aus bewirtschaftet.
Fläche 291 ha: 249 Acker, 8 Wiesen, 16 Holz, 18 Gärten, Hof ꝛc.
Grundst.-R.-E. 5500 ℳ
Gärtnerei (Pächter: Härtel.)

Herrschaft Glumbowitz ▯,

bestehend aus den Gütern Nr. 2014—2017.

Besitzer: Exzellenz Friedrich Graf **von Pourtalès,** Wirklicher Geheimer Rat, Botschafter a. D.
Generalbevollmächtigter: Professor Dr. Gotthard Willner in Wohlau.
Güterdirektor: Otto Boodstein. — 1 Saatzuchtleiter.
Rentmeister*: Körnig in Glumbowitz. Postschkk. Breslau 17471.
F 1 (Güterdirektion u. Rentamt) Glumbowitz (Kr. Wohlau).
Gesamtfläche 1721 ha: 716 Acker, 317 Wiesen, Weide, Hutungen u. Park, 9 Teiche, 640 Holz, 29 Höfe ꝛc.
Gesamt-Grdst.-Reinertrag 19 777 ℳ
Saatgutwirtschaft. Saatkartoffelanbau.

2014. Baulwie (Groß) m. **Tschepline** u. **Wiersebenne,** Ritterg. P. T. Bargen (Schles.) 3 km; E. Tschepline 0,5 km; F 1. Glumbowitz (Kr. Wohlau); A. St. Leubel; eK. kK. Großbargen; Ag. Winzig.
Inspektor: Ohneſorge in Tschepline.
Fläche 399 ha: 186 Acker, 117 Wiesen u. Hutungen, 90 Holz, 6 Hof ꝛc.
Grundst.-R.-E. 5595 ℳ
Jungviehaufzucht. Schafzucht.

2015. Exau, Ritterg. P. T. F 1. St. Glumbowitz (Kr. Wohlau) 2 km; E. Tschepline 2 km; A. Leubel; eK. kK. Großbargen; Ag. Winzig.
Inspektor*: Zimmermann.
Fl. 460 ha: 248 Acker, 89 Wiesen, Weiden u. Hutungen, 108 Holz, 15 Hof ꝛc.
Grundst.-R.-E. 5630 ℳ
Jungviehaufzucht. Fohlenaufzucht.

2016. Glumbowitz mit **Groß u. Klein Strenz,** Rittg. P. T. F 1. St. Glumbowitz (Kr. Wohlau); E. Tschepline 3 km; A. Leubel; eK. Großbargen; kK. Gr. Strenz; Ag. Winzig.
1 Inspektor, 1 Buchhalter, 1 Brennereiverw.*, 1 Hofverw., 1 Forstverw.*, 2 Hilfsförster, 1 Obergärtner*.
Fläche 661 ha: 250 Acker, 110 Wiesen, Weide, Hutungen u. Park, 277 Holz, 9 Teiche, 15 Hof ꝛc. – Grdst.-R.-E. 7159 ℳ
Brennerei. Beteil. an Molkerei Trachenberg. — Schwarzb. Ostfriesen.

2017. Siegda, Ritterg. P. T. F 1. Glumbowitz (Kr. Wohlau) 3 km; E. Tschepline 5 km; A. Leubel; St. Siegda; eK. Stroppen; kK. Gr. Strenz; Ag. Wohlau.
Fläche 201 ha: 32 Acker, 1 Wiese, 165 Holz, 3 Hof ꝛc. – Grdst.-R.-E. 1393 ℳ

Anteil der Majoratsherrschaft Rothkirch (Kr. Liegnitz, Nr. 2942), bestehend aus den Gütern Nr. 2018—2021.

Besitzer: minderj. Hans-Joachim Frhr. **von Rothkirch u. Panthen** auf Rothkirch.
Vormund: Justizrat Reisner in Liegnitz.
Gutskurator: Güterdirektor* Kluge in Tschierschkau (Nr. 2957).
Oberinspektor*: Himmel in Wischütz.
Forstverwalter*: A. Dowerg in Neuvorwerk.
Gesamtfläche 1103 ha. — Gesamt-Grdst.-R.-E. 15640 *M.*

2018. Neu-Vorwerk, Forstbez. P. T. F 11. eK. Gimmel (Kr. Wohlau) 3,5 km; E. kK. Krehlau 9 km; A. Lahse; Klnb. St. Rayschen 2 km; Ag. Winzig.
Fl. 249 ha: 2 Acker, 12 Wiesen, 222 Holz, 8 Hof ꝛc. — Grdst.-R.-E. 1760 *M.*

2019. Pantken (Groß), Ritterg. P. T. F. eK. kK. Ag. Winzig (Kr. Wohlau) 5,5 km; E. Krehlau 4 km; A. St. Wischütz.
Inspektor*: Räker.
Fläche 223 ha: 171 Acker, 20 Wiesen, 2 Weide, 24 Holz, 6 Hof ꝛc.
Grdst.-R.-E. 4100 *M.*

2020. Pantken (Klein), Ritterg. P. A. F. E. eK. kK. Ag. Winzig (Kr. Wohlau) 4 km; T. St. Wischütz.
1 Wirtschafter.
Fläche 155 ha: 125 Acker, 14 Wiesen, 6 Holz, 10 Hof ꝛc.
Grdst.-R.-E. 2180 *M.*

2021. Wischütz, Ritterg. P. T. F 1. E. kK. Krehlau (Kr. Wohlau) 2 km; Klnb. A. St. eK. Wischütz; Ag. Winzig.
1 Rechnungsführer.
Fläche 476 ha: 335 Acker, 53 Wiesen, 17 Weide, 49 Holz, 1 Wasser, 21 Hof ꝛc.
Grdst.-R.-E. 7600 *M.*

II. Güter innerhalb der Gemeinde- und Gutsbezirke.

2022. Bauschwitz (Klein), Erbscholt. Nr. 1. P. T. Kunzendorf (Kr. Steinau, Oder); kK. Krehlau (Kr. Wohlau) 4,5 km; F. Kl. Bauschwitz; E. Kunzendorf a. d. Oder 6,5, Krehlau 4 km; A. St. eK. Wischütz; Ag. Winzig.
Besitzer: Gerh. **Struckmann,** Hptm. a. D.
Fl. 107,7 ha. — Grdst.-R.-E. 2356 *M.*
Rindviehz.: Holländer. Gr. weißes Edelschwein (Yorkshire). — Rapsbau.

2023. Beschine. P. T. F. Klnb. Ag. Winzig (Kr. Wohlau) 4,5 Bhf. 6 km; A. St. Schlaupp; eK. Beschine; kK. Gr. Schmograu; E. Wohlau 13 km.
Erbscholt. Bes.: Conr. **Heinke's** Erben.
Bevollm.: Pastor Altmann in Breslau 10, Waisenhausstraße 8.
Pächter: Joachim Wagner, Lt. a. D.
F 37 Winzig (Kr. Wohlau).
Fl. 156 ha. — Grundst.-R.-E. 2347 *M.*
Schles. schwarzb. Stammherde.

Gut. Bes.: Anni **Liebeherr,** geb. Poetsch.
Fl. 55,5 ha. — Grdst.-R.-E. 837 *M.*

Gut. Bes.: Gerhard **Renneker.**
F 114 Winzig (Kr. Wohlau).
Fl. 39 ha. — Grdst.-R.-E. 588 *M.*

Gut. Bes.: Rich. **Reinstein.**
Fl. 35 ha. — Grdst.-R.-E. 516 *M.*

Gut. Bes.: Reinhold **Gäbel.**
Fl. 44 ha. — Grdst.-R.-E. 576 *M.*

Gut. Bes.: Paul **Mann.**
Fl. 28 ha. — Grdst.-R.-E. 495 *M.*

Gut. Bes.: Fritz **Quabius.**
Fl. 35 ha. — Grdst.-R.-E. 468 *M.*

2024. Domnitz. P. E. Ag. Winzig (Kr. Wohlau) 5, Bhf. 6 km; T. F. Domnitz (Kr. Wohlau); E. (Pers.) Wohlau 10 km; A. St. Schlaupp; eK. Herrnmotschelnitz; kK. Groß Schmograu.
Erbscholt. Bes.: Horst **von Tettenborn,** Güterdir. in Panzkau (Nr. 1636).
Bkt. Commerz- u. Privatbank Bresl.
F 30 Winzig (Kr Wohlau).
Wirtschafter*: Buckisch
Förster: A. Gawlik.
Fl. 105,8 ha. — Grdst.-R.-E. 975 *M.*
Schles. schwarzb. Niederungsvieh.
Weidebetrieb. Gründüngung.
Intens. Hackfrucht- u. Getreidebau.
Beteil. an Zuckerfabr. Maltsch-Dietzdorf.

Gut Nr. 2. Bes.: Kurt **Döhler.**
F 104 Winzig (Kr. Wohlau).
Fl. 47 ha. — Grdst.-R.-E. 630 *M.*

Gut Nr. 3. Bes.: Curt **Friedrich.**
Fl. 55,5 ha. — Grdst.-R.-E. 592 *M.*
Schwarzb. Ostfriesen.

Gut Nr. 5. Beſ.: Erich **Wölfel.**
Fl. 44,7 ha. — Grdſt.-R.-E. 431 *M.*

2025. Gimmel. P. T. F 5. A. St. eK. Gimmel (Kr. Wohlau); Klnb. Nieder Gimmel; Ag. E. kK. Winzig.

Niedervorwerk □, Dominialgut.
Beſ.: Alf. **Grundmann,** Rittergutsbeſ. auf Muſternik (Nr. 2295) — 1 Inſp.
Fl. 125 ha. — Grdſt.-R.-E. 1400 *M.*
Beteil. an Gen.-Molkerei Gimmel.
Schweinezucht. Schafzucht (Merinos).

2026. Groſen. P. T. E. Dyhernfurth 9 km; F Groſen; A. St. Pogul; eK. Mondſchütz; kK. Stuben; Ag. Wohlau.

Erbſcholtiſei. □ Beſ.: Frau Charlotte **Deter** in Breslau 18, Carmerſtr. 2.
Bevollm.: Fabrikb. Otto Georg **Deter** ebenda. — Bkk. E. Heimann i. Bresl.
Inſp.: Curt Schlobach. F 53 Dyhernfurth. — 1 Ziegelmſtr.
Fl. 213 ha: 136 Acker, 26 Wieſ., 20 Weide, 20 Holz, 1 Waſſ., 4 Park, 6 Wege, Hof ꝛc.
Grundſt.-R.-E. 3870 *M.* — Dampfziegelei (Ringofen). — Reſtauration auf d. Ockelsberge (verp.). — Angeſchl. an die Zuckerfabriken Maltſch-Dietzdorf u. d. Brennereigenoſſenſch. Gr. Pogul.

Gut Nr. 20. Beſ.: Bernhard **Bocklage.**
Fl. 60 ha. — Grdſt.-R.-E. 761 *M.*

2027. Kadlewe. P. T. F. E. eK. kK. Herrnſtadt (Kr. Guhrau) 2,5, Bhf. 1,5 km; Ag. Winzig; A. St. Tſchileſen.

Gut Nr. 5. Beſ.: Max **Wuttge.**
F 11 Herrnſtadt.
Fl. 43,3 ha. — Grdſt.-R.-E. rd. 900 *M.*

Gut Nr. 12. Beſ.: Karl **Kräske.**
Fl. 17,1 ha. — Grdſt.-R.-E rd. 500 *M.*

2028. Krehlau. P. T. F. Klnb. A. St. kK. Krehlau (Kr. Wohlau); Ag. Winzig; eK. Wiſchütz.

Gut Nr. 90. Beſ.: Joſef **Scholz.**
Fl. 61,5 ha. - Grdſt.-R.-E. etwa 800 *M.*

Gut. Beſ.: Paul **Geilich.**
Fl. 56 ha. — Grdſt.-R.-E. etwa 700 *M.*

Gut. Beſ.: Karl **Kühnert.**
Fl. 40 ha. — Grdſt.-R.-E. etwa 500 *M.*

2029. Kreidel (Groß). P. T. kK. Großkreidel; F 33. eK. Leubus (Kr. Wohlau); E. Wohlau 12, Maltſch 10 km; Klnb. Kl. Kreidel 5 km; Ag. Wohlau; A. St. Kreidel.

Erbſcholtiſei. Beſ.: Hans Julius **Müller,** Kreistags- u. Kreisausſchußmitglied, Amtsvorſteher und Standesbeamter. Familienbeſitz ſeit 1683.
Poſtſchkk. Brsl. 18040. Bkk. Kreisſparkaſſe Wohlau Nr. 65.
Fl. 88 ha. — Grdſt.-R.-E. 2225 *M.*
Schleſ. Rotvieh. - Getreide- u. Kartoffelb.

2030. Kreidel (Klein), Erbſcholtiſei □. P. T. F 2. E. kK. Kleinkreidel (Kr. Wohlau); A. St. Kreidel; E. Ag. Wohlau 7,5 km; eK. Mondſchütz.
Beſ.: Hans **Methner,** Hptm. d. L. a. D. Poſtſchkk. Bresl. 70260. Bkk. 150 Kreisſparkaſſe Wohlau. — 1 Aſſiſtent.
Fläche 198 ha: 140 Acker, 30 Wieſen, 23 Holz, 3 Park, Garten, Hof ꝛc.
Grundſt.-R.-E. 4200 *M.*
Angeſchl. an Molkerei Wohlau u. Zuckerfabrik Maltſch. — St. Hackfruchtbau.

2031. Kunern (Ober u. Nieder), ehem. Ritterg. □ P. T. eK. Herrnmotſchelnitz (Kr. Wohlau) 3 km; F 4. kK. Krehlau (Kr. Wohlau); E. Krehlau 4 u. Kunzendorf a. O. 6 km; A. St. Mönchmotſchelnitz; Ag. Winzig.
Beſ.: **Schleſ. Landgeſellſchaft** AG. in Breslau (ſ. Nr. 15).
Verwalter*: Franz Seifert.
1 Aſſiſtent, 1 Förſter*.
Fläche 626 ha: 302 Acker, 44 Wieſen, 274 Holz, 6 Park, Garten, Hof ꝛc.
Grundſt.-R.-E. 6030 *M.*
Das Gut iſt beſiedelt. Vermeſſung der Stellen ſteht noch aus.

2032. Leubus (Städtel). P. T. F 4. E. A. eK. Leubus (Kr. Wohlau) 1, Bhf. 2 km; St. kK. Städtel Leubus; Ag. Wohlau.

Koloniegut. □ Beſ.: **Provinzialverband von Niederſchleſien.**
Bevollm.: Sanitätsrat Dr. Linke, Direktor d. Prov.-Heil- u. Pflegeanſtalt in Leubus.
Wirtſchaftsinſpektor*: Badelt.
Fläche 159 ha: 129,6 Acker, 10 Wieſen, 4,4 Garten, Hof ꝛc., 15 Anſtaltsgebäude.
Grdſt.-R.-E. 2156 *M.*

2033. Leubus (Dorf). P. T. F. E. A. eK. Leubus (Kr. Wohlau); Ag. Wohlau 14,5 km; St. Leubus Kloſter; kK Leubus Städtel.

Gut Nr. 81. Beſ.: Joſef **Walter.**
Fl. 40 ha. — Grdſt.-R.-E. 750 *M.*

Gut Nr. 69. Beſ.: Erich **Kloſe.**
Fl. 30 ha. — Grdſt.-R.-E. 474 *M.*

Gut Nr. 74. Beſ.: Adolf **Titze.**
Fl. 18 ha. — Grdſt.-R.-E. 445 *M.*
Gut Nr. 67. Beſ.: Johann **Thöne.**
Fl. 21 ha. — Grdſt.-R.-E. 435 *M.*

2034. Loßwitz. P. T. F 32. Ag. Wohlau 5 km; E. St. kK. Loßwitz; A. Sürchen; eK. Mondſchütz.
Erbſcholtiſei. Beſitzer: Bruno **Radler,** Hauptm. d. L.-Feldart. a. D. Familienbeſitz ſeit 1764.
1 Inſpektor, 1 Brenn.-Verw.*
Fläche 347 ha: 270 Acker, 19 Wieſen, 49 Holz, 0,5 Waſſer, 1 Weide, 0,5 Park, 1 Gärten, 6 Spargelanl., Hof ꝛc.
Grdſt.-R.-E. 5580 *M.* — Dampfbrenn. Rotb. Oſtfrieſ. Merinofleiſchſchafe.

2035. Neudorf, P. T. E. eK. Dyhernfurth 4 km; F. Neudorf (Kr. Wohlau); A. St. Pogul; kK. Stuben; Ag. Wohlau.
Erbſcholtiſei Nr. 1 und Gut Nr. 4.
Beſitzer: Konrad **Gabel,** Amtsvorſt. Familienbeſ. ſ. 1754. F 50 Dyhernfurth. Bkk. Kreisſparkaſſe Wohlau 121.
Fläche 162 ha: 140 Acker, 8 Wieſen, 1 Weide, 11 Holz, 2 Wege, Lehmgrub., Hof ꝛc. — Grundſt.-R.-E. 3627 *M.* Sandgruben. – Rotb. Oſtfrieſen. Pferdez.
Gut Nr. 15. Beſ.: Vinz. **Polednia.**
F 19 Dyhernfurth.
Fl. 49 ha. — Grdſt.-R.-E. 1239 *M.*
Gut Nr. 23. Beſ.: Anna **Fritſch.**
Fl. 40 ha. — Grdſt.-R.-E. 1071 *M.*
Gut Nr. 14. Beſ.: Franz **Deichſel.**
Fl. 40 ha. — Grdſt.-R.-E. 1035 *M.*
Gut Nr. 16. Beſ.: Paul **Freyer.**
Fl. 35,5 ha. — Grdſt.-R.-E. 1020 *M.*
Gut Nr. 18. Beſ.: Adolf **Gabel.**
Fl. 34 ha. — Grdſt.-R.-E. 915 *M.*
Gut Nr. 24. Beſ.: Paul **Eckelt.**
Fl. 36 ha. — Grdſt.-R.-E. 894 *M.*
Gut Nr. 12. Beſ.: Karl **Nitiſch.**
Fl. 34,3 ha. — Grdſt.-R.-E. 819 *M.*
Gut Nr. 26. Beſ.: Paul **Ecke.**
Fl. 21 ha. — Grdſt.-R.-E. 525 *M.*

2036. Oſtrawe. P. T. F. E. kK. Herrnſtadt (Kr. Guhrau) 7½ km; Ag. Winzig; A. St. Pluskau; eK. Piskorſine.
Gut. Beſ.: Alois **Ospald.**
Pächter: Anton Weſtermann.
Fl. 53,7 ha. — Grdſt.-R.-E. 833 *M.*

2037. Piskorſine. P. T. F. E. A. St. eK. Piskorſine (Kr. Wohlau); Ag. kK. Winzig 4½ km.
Erbſcholtiſei. Beſ.: Reinhold **Stoll.**
Fl. 31 ha. — Grdſt.-R.-E. 570 *M.*

2038. Pluskau. P. T. E. kK. Herrnſtadt (Kr. Guhrau) 5 km; F. E. A. St. Pluskau; Ag. Winzig 9½ km; eK. Piskorſine.
Gut Nr. 39. Beſ.: Ernſt **Flöter** III.
Fl. 29 ha. — Grdſt.-R.-E. 573 *M.*
Gut Nr. 33. Beſ.: Herman **George.**
Fl. 30 ha. — Grdſt.-R.-E. 564 *M.*
Gut Nr. 4. Beſ.: Guſtav **Flöter.**
Fl. 24 ha. — Grdſt.-R.-E. 503 *M.*
Gut Nr. 7. Beſ.: Hermann **Scholz.**
Fl. 24 ha. — Grdſt.-R.-E. 453 *M.*
Gut Nr. 10. Beſ.: Adolf **Gräſer.**
Fl. 21 ha. — Grdſt.-R.-E. 435 *M.*
Gut Nr. 35. Beſ.: Willi **Bande.**
Fl. 21,4 ha. — Grdſt.-R.-E. 435 *M.*

2039. Pogul (Groß). P. T. E. eK. Dyhernfurth 7½ km; F. Groß Pogul; Ag. Wohlau; A. St. Pogul; kK. Stuben.
Erbſcholtiſei Nr. 1. Beſ.: Kurt **Wabner.**
Fl. 69 ha. — Grdſt.-R.-E. 1785 ha.
Gut Nr. 8. Beſ.: Anna **Findeklee.**
Fl. 45 ha. — Grdſt.-R.-E. 870 *M.*
Gut Nr. 3. Beſ.: Georg **Monert.**
Fl. 34 ha. — Grdſt.-R.-E. 678 *M.*
Gut Nr. 11. Beſ.: Robert **Monert.**
Fl. 35,5 ha. — Grdſt.-R.-E. 666 *M.*
Gut Nr. 10. Beſ.: Maria **Matzke.**
Fl. 34 ha. — Grdſt.-R.-E. 624 *M.*
Gut Nr. 4. Beſ.: Paul **Schöpel.**
Fl. 25 ha. — Grdſt.-R.-E. 540 *M.*
Gut Nr. 2. Beſ.: Joſef **Pohl.**
Fl. 25 ha. — Grdſt.-R.-E. 537 *M.*

2040. Raake, Stadtgut (Stadtbezirk Auras). P. T. F 20. A. St. eK. kK. Auras (Kr. Wohlau) 2,5 km; E. Auras-Hennigsdorf 4 km; Ag. Wohlau.
Beſ.: Hans **Pieler,** Hptm. a. D. – 1 Aſſiſt. Poſtſchkk. Breslau 40016.
Bkk. Deutſche Bank Breslau.
Fläche 170 ha: 77,5 Acker, 40 Wieſen, 5 Weide, 44,5 Holz, 1,5 Korbweiden, 1,5 Garten, Hof ꝛc.
Grdſt.-R.-E. 2414 *M.* — Weidewirtſch. Schwarzb. Niederungsvieh (Herdbuch). Pferdezucht: Oldenburger.

2041. Rathau. P. T. eK. Leubus (Kr. Wohlau) 3½ km; E. Maltsch 7½ km; F. Klnb. Rathau (Kr. Wohlau; A. St. Praukau; kK. Leubus Städtel.

Gut Nr. 3. Beſ.: Paul **Hanſel.**
F 15 Leubus (Kr. Wohlau).
Fl. 70 ha. — Grdſt.-R.-E. 954 *M.*

2042. Reichwald. P. T. eK. E. Dyhernfurth 4½ km; F. Reichwald; A. St. Riemberg; kK. Wahren; Ag. Wohlau 14 km.

Gut Nr. 11/12. Beſ.: Arthur **Jakob.**
Fl. 70 ha. — Grdſt.-R.-E. 955 *M.*

2043. Schmograu (Groß). P. Polgſen (Bz. Breslau) 6 km; F. T. kK. Großſchmograu; A. St. Schmograu; Klnb. Winzig 7 km; E. Pakuswitz 6, Wohlau 13,5 km; eK. Beſchine; Ag. Winzig.

Freig. ▯ Nr. 1. Beſ.: Otto **Pauli.** – 1 Aſſiſt.
Familienbeſitz ſeit 1785.
Fläche 194 ha: 114,18 Acker, 17,24 Wieſen, 4 Weide, 60,23 Holz, 2,35 Wege, Hof, Gärten ꝛc. — Grdſt.-R.-E. 2500 *M.*
Beteil. an der Brennerei, Molkerei u. Trocknerei zu Polgſen u. d. Zuckerfabrik Glogau.
Rotb. Oſtfrieſen. Weißes Edelſchwein.

Gut Nr. 16. Beſ.: P. **Gans.**
F 105 Winzig.
Fl. 60 ha. — Grdſt.-R.-E. 837 *M.*

Gut Nr. 31. Beſ.: Joſef **Gans** II.
Fl. 51 ha. — Grdſt.-R.-E. 717 *M.*

Gut Nr. 18. Beſ.: Paul **Werner.**
F 98 Winzig.
Fl. 47 ha. — Grdſt.-R.-E. 648 *M.*

Gut Nr. 15. Beſ.: Franz **Geppert.**
Fl. 46 ha. — Grdſt.-R.-E. 567 *M.*

Gut Nr..... Beſ.: Wilhelmine **Gans.**
Fl. 41 ha. — Grdſt.-R.-E. 558 *M.*

Gut Nr. 11. Beſ.: Bruno **Tilgner.**
Fl. 37 ha. — Grdſt.-R.-E. 531 *M.*

Gut Nr. 14. Beſ.: A. **Stiller.**
Fl. 36 ha. — Grdſt.-R.-E. 519 *M.*

Gut Nr. 23. Beſ.: Trude **Nachfahl.**
Fl. 43 ha. — Grdſt.-R.-E. 510 *M.*

Gut Nr. 20. Beſ.: Alfons **Tilgner.**
Fl. 43 ha. — Grdſt.-R.-E. 498 *M.*

Gut Nr. 10. Beſ.: Oskar **Walter.**
Fl. 31 ha. — Grdſt.-R.-E. 486 *M.*

2044. Siegda, Gut ▯ Nr. 26 u. 29. P. T. F. Glumbowitz (Kr. Wohlau) 3 km; E. Tſchepline 4 km; A. Leubel; St. Siegda; eK. Stroppen; kK. Gr. Strenz; Ag. Wohlau.
Beſ.: James Graf **von Pourtalès'ſche Stiftung** zur Förderung der inneren Koloniſation.
Geſchäftsf. Vorſtandsmitglied: Juſtizrat Friedländer in Breslau, Anger 13.
Fläche 162,7 ha. — Teils als Anſiedlungen, teils in Parzellen verpachtet.
Grundſt.-R.-E. 2292 *M.*

2045. Strien. P. T. E. Pakuswitz (Kr. Wohlau) 2,5 km; A. St. Dittersbach; F 83. Klnb. eK. kK. Ag. Winzig 4 km.

Renteng. ▯ Beſ.: Walt. **Kahl,** Lt. d. R. a. D.
Fl. 107,7 ha. — Grdſt.-R.-E. 1586 *M.*
Schwarzb. Niederungsvieh.
Stark. Hackfruchtbau. Handelsgärtnerei.

2046. Stuben. P. T. E. eK. Mondſchütz (Kr. Wohlau) 2 km; F. A. St. kK. Stuben (Kr. Wohlau); E. Ag. Wohlau 6½ km.

Erbſcholtiſei. ▯ Beſ.: Carl **Eckelt.**
Familienbeſitz ſeit 1830.
Fl. 173 ha. — Grdſt.-R.-E. 3916 *M.*
Milch zur Molkerei Wohlau.
Schwarzb. Oſtfrieſen.

Freigut ▯ Annahof. Beſ.: Paul **Vieth.**
Poſtſchkk. Breslau 45 229.
F 208 Wohlau.
Fl. 127,4 ha. — Grdſt.-R.-E. 2300 *M.*
Angeſchl. an Brennereigenoſſ. Pogul.
Oldenburger ſchwarzb. Kreuzungsherde.

Gut Nr. 67. Beſ.: Rob. **Richter.**
Familienbeſitz ſeit 1820.
Fl. 92,7 ha. — Grdſt.-R.-E. 2218 *M.*

Gut Nr. 9. 10. Beſ.: Berth. **Wiesner.**
Fl. 88,5 ha. — Grdſt.-R.-E. 2206 *M.*

Gut Nr. 8. Beſ.: Max **Eckelt.**
Familienbeſitz ſeit 150 Jahren.
Bkk. Kreisſparkaſſe Wohlau.
Fl. 80 ha. — Grdſt.-R.-E. 1946 *M.*
Beteil. an Zuckerfabr. Maltſch-Dietzdorf.
Schwarzb. Oſtfrieſen.

Gut Nr. 17. Beſ.: Joſeph **Eckelt.**
Fl. 63,9 ha. — Grdſt.-R.-E. 1227 *M.*

Gut Nr. 11. Beſ.: Paul **Halſter.**
Fl. 50,8 ha. — Grdſt.-R.-E. 1044 *M.*

Gut Nr. 12. Beſ.: Carl **Richter.**
Fl. 41,4 ha. — Grdſt.-R.-E. 918 *M.*

Gut Nr. 19. Beſ.: Alois **Nickel.**
Fl. 42,5 ha. — Grdſt.-R.-E. 800 *M.*

Gut Nr. 2. Beſ.: Thereſia **Pilz.**
Fl. 42,6 ha. — Grdſt.-R.-E. 796 *M.*

2047. Wahren. P.T.E.A.eK.Dyhernfurt 2½ km; F. kK. Wahren; Ag. Wohlau; St. Cranz.

Gut Nr. 1. Beſ.: Paul **Aßmann.**
F 48 Dyhernfurth.
Fl. 51 ha. — Grdſt.-R.-E. 1068 *M.*

Gut Nr. 7. Beſ.: Rich. **Weiß.**
Fl. 35 ha. — Grdſt.-R.-E. 828 *M.*

Gut Nr. 4. Beſ.: Joſ. **Schölzel.**
Fl. 29 ha. — Grdſt.-R.-E. 655 *M.*

Gut Nr. 8. Beſ.: Fritz **Dorn.**
Fl. 27 ha. — Grdſt.-R.-E. 636 *M.*

Gut Nr. 11. Beſ.: Wilh. **Weiß.**
Fl. 23 ha. — Grdſt.-R.-E. 584 *M.*

Gut Nr. 12. Beſ.: Franz **Przibille.**
Fl. 25 ha. — Grdſt.-R.-E. 547 *M.*

2048. Winzig. P.T.F.E.A.St.eK. kK. Ag. Winzig (Kr. Wohlau), Bhf. 1,3 km. — Forſt.
Beſ.: **Stadtgemeinde Winzig.**
Revierförſter*: Max Gnerich i. Forſthaus Waldfrieden. F 50. – 1 Forſtgeh.
Fläche 354 ha: 13 Acker, 341 Holz.
Grundſt.-R.-E. 3146 *M.*

Gut Wohlauer Vorſtadt Nr. 199.
Beſ.: Aug. **Bradke.** F 64.
Fl. 73 ha. — Grdſt.-R.-E. 1680 *M.*

Gut Nr. 154. Beſ.: Adolf **Wende,** M. d. Prov.-Landtages, Kreistaxator.
Fam.-Beſ. ſ. 1779. Kto. 45 Stadtſpark.
Fl. 45,5 ha. — Grdſt.-R.-E. 1192 *M.*
Schleſ. Rotvieh, Stammherde (auf Milchleiſtg. u. Frohwüchſigk. gez.), Verkauf von Zuchttieren. — Intenſ. Getreide-, Futter- u. Zuckerrübenbau.

Gut Nr. 172. Beſ.: Max **Schlichting.**
Familienbeſitz ſeit 1853. — Fl. 46 ha.
Grdſt.-R.-E. 1070 *M.* — Reinraſſ. ſchleſ. Rotviehherde, Verk. v. Zuchttieren.

Gut Nr. 290. Beſ.: Emil **Rakette.**
Fl. 45 ha. — Grdſt.-R.-E. 879 *M.*

Gut Nr. 200. Beſ.: Oskar **Dickmann.**
Fl. 33 ha. — Grdſt.-R.-E. 843 *M.*

Gut Nr 251. Beſ.: Wwe. Guſt. **Mühlbrett.**
Fl. 27 ha. — Grdſt.-R.-E. 783 *M.*

Gut Nr. 162. Beſ.: Auguſt **Meier.**
Fl. 39 ha. — Grdſt.-R.-E. 723 *M.*

Gut Nr. 271. Beſ.: Wilh. **Hucke.**
Fl. 30 ha. — Grdſt.-R.-E. 690 *M.*

Gut Nr. 192. Beſ.: Hugo **Kliem.**
Fl. 21 ha. — Grdſt.-R.-E. 480 *M.*

Gut Nr. 241. Beſ.: Guſtav **Horſtmann.**
Fl. 16 ha. — Grdſt.-R.-E. 477 *M.*

2049. Wohlau. ▯ P. T. F 39. E. Ag. eK. kK. St. Wohlau.

Provinzialgut. Beſ.: **Provinzialverband von Niederſchleſien.**
Bevollm.: Petras, Paſtor u. Dir. d. Prov.-Erziehgs.-Anſtalt in Wohlau.
Inſpektor*: Stannoſſek.
Fl. 130,75 ha: 83,25 Acker, 25,5 Wieſen, 8,25 Weideland, 1,5 Waſſer, 6 Gärten, 5 Hof, Unland ꝛc., 0,25 Baumſchule, 1 Rieſelfelder u. Korbweiden.
Grundſt.-R.-E. 1631 *M.*
Schwarzb. Oſtfrieſen.

S. STERNBERG
Aktiengesellschaft

Telegr.-Adr.: Aktiensternberg

BRESLAU 5

Schweidnitzer Stadtgraben Nr. 13

Fernsprecher: Ring 669 und 697
Reichsbank-Giro-Konto
Postscheck-Konto 1526

◆

Kraftfutter
Kunstdünger
Getreide

◆

Gegründet 1850

Regierungsbezirk Liegnitz

W. Zimmerstädt
Breslau 13

Görlitz, Liegnitz, Waldenburg, Elberfeld,
Dortmund, Münster i. W., Köln a. Rh.

Fernruf: Amt Stephan 33554, 33555
Telegrammadr.: Zimmerstädt, Breslau

*

Abteilung I:

Heizungs- und Lüftungs-Anlagen

aller Art für Industrie, Landwirtschaft, Schlösser, Anstalten usw. werden auf wissenschaftl. Grundlage berechnet und solide ausgeführt

*

Abteilung II:

Abwärmeverwertung:

Millionen Werte sind gewonnen durch die von mir gebauten Abwärmeverwertungs-Anlagen

Es wird verwertet:

Vacuumdampf – Abdampf
Kühlwasser – Kondenswasser
Abgase aller Art usw.

*

Verlangen Sie beratenden Fachingenieur u. Spezialentwurf

Provinz Niederschlesien.

Regierungsbezirk Liegnitz.

24. Kreis Volkenhain.

Größe: 359,139 Quadrat-Kilometer. — Einwohner: 30142. — Landgemeinden: 49. — Gutsbezirke: 38. — Amtsbezirke: 14. — Städte: Volkenhain mit 4176 Einwohnern, Hohenfriedeberg mit 646 Einwohnern. — Viehstand: 3129 Pferde, 17 739 Stück Rindvieh, 2357 Schafe, 12607 Schweine, 2624 Ziegen. — Lage: im südlichen Teile des Regierungsbezirks Liegnitz, grenzend an den Regierungsbezirk Breslau. — Die Güter gehören zur Schweidnitz-Jauerschen Fürstentums-Landschaft. — Bodenbeschaffenheit: infolge der gebirgigen Lage sehr verschiedenartig; der Grundsteuer-Reinertrag beträgt pro ha Acker: 2,25—64,62 ℳ, Wiese: 2,25—58,75 ℳ, Holz: 0,78—16,45 ℳ. Von der Gesamtfläche sind: 210,60 qkm Acker, 39,89 qkm Wiesen, 82,57 qkm Wald. — Bemerkenswerte Höhen: der Sattelwald (779 m) an der Landeshuter Kreisgrenze, der Kregler (694 m), der Große Hau (675 m) u. andere. — Gewässer: der Bober, die Wütende Neiße, die Schnelle Neiße und das Striegauer Wasser. — Eisenbahnen: Breslau—Hirschberg mit den Bahnhöfen Rudelstadt, Merzdorf u. Ruhbank; Striegau—Merzdorf mit Rohnstock, Kauder, Volkenhain, Alt Röhrsdorf, Gr. Hau, Thomasdorf, Merzdorf; Jauer—Rohnstock mit Bohrauseifersdorf u. Rohnstock; Goldberg—Merzdorf mit Nimmersath u. Merzdorf.

Kalkbrennereien in Alt Röhrsdorf (Töppichofen); Mehlmühlen in Volkenhain, Hohenfriedeberg, Polkau, Quolsdorf, Rudelstadt, Wernersdorf und Würgsdorf; Mälzerei und Holzstoffabrik in Rudelstadt; Dampfsägewerke in Volkenhain, Alt Reichenau, Rudelstadt, Ruhbank und Wernersdorf; Leinen- und Baumwollenweberei und -Spinnerei in Volkenhain und Merzdorf; Dampfmolkereien in Hohenfriedeberg, Girlachsdorf, Langhelwigsdorf und Schweinhaus; Granitsteinbrüche in Dätzdorf, Bohrauseifersdorf und Girlachsdorf; Tonwarenfabrik in Rudelstadt; Bleichen in Ruhbank u. Rudelstadt; Lederfabrik, Schuhfabrik u. Gerberei in Volkenhain; Chemische Fabrik Merzdorf (Morgensternwerk); Volkenhainer Kartoffelflockenfabrik in Schweinhaus. — Mit elektrischer Energie versorgt den Kreis das Elektrizitätswerk Schlesien AG. in Breslau 1, Abt. Waldenburg (Schles.).

Bildungsanstalten in Volkenhain: Städt. Volksschule (Mittelsch.); landw. Winterschule; landw. Haushaltungsschule; gewerbl. Fortbildungsschule und ländl. Fortbildungsschule.

Kreisstadt Volkenhain.

Landgericht: Hirschberg. Amtsgericht: Volkenhain.

Landrat [F 31 u. 92]: Dr. **Kieckebusch.**
Kreisinspektor: **Riedel.**
Kreisausschußoberinsp. [F 92]: **Kleiner.**
Kreisbaumeister: **John.**
Kreissparkasse [F 1]: Direktor **Haeusler.**
Kreisarzt: M.-R. Dr. **Winckelmann** in Jauer.
Kreistierarzt [F 2]: Dr. **Günter,** Vet.-Rat.
Katasterdirektor [F 146]: **Heim.**
Schulrat: **Steinkopf.**
Finanzamt [F 93]: **Altmann,** Steueramtmann.
Hochbauamt in Liegnitz.
Gewerbeaufsichtsamt in Landeshut.
Kulturamt in Schweidnitz.

I. Selbständige Gutsbezirke.

2050. Baumgarten (Ndr.), Ritterg. ▯ besteh. aus Schloß, Ober u. Nieder Vorwerk, Hiller-, Friesen- u. Ungergut. P. A. St. eK. kK. Baumgarten (Bz. Liegnitz) 3 km; T. F 16. E. Ag. Volkenhain 6 km; E. Kauder 5 km.
Besitzer: Hans Graf **Hoyos,** Rittmstr. d. R. (ehem. Leibgardehus.-Regt.) a. D. Postschkt. Breslau 3089. Btk. Kreisspark. u. Eichborn & Co. in Volkenhain.
Insp.: Friedr. Hölscher. — 1 Assist., 1 Gutssekr.*, 1 Forstaufseher.
Fläche 618,1 ha: 330 Acker, 20,4 Wiesen, 206,5 Holz, 45 Weide, 1,7 Wasser, 0,5 Korbweiden, 4 Park, 7 Gärten, 1 Hof 2c. 50 ha an Anlieger verpachtet.
Grundst.-R.-E. 8265 *M.* — Elektr. Anlage mit Wasserturbine. Elektrofutter-Turmanlage. Beteil. an Flockenfabrik in Schweinhaus.
Schwarzbunte Ostfriesen (Herdbuch). Zucht d. vered. Landschweins und des Merino-Wollfleischschafes.
Weidebetrieb m. Pensionsvieh.

2051. Baumgarten (Ober), Ritterg. ▯ P. T. A. St. eK. kK. Baumgarten (Bz. Liegnitz); F 1. Altreichenau (Kr. Volkenhain); E. Volkenhain u. Kauder je 9 km; Ag. Volkenhain.
Besitzer: Paul **Conrad,** Ökon.-Rat in Schweidnitz, Vorwerkstr. 5 (Nr. 1452).
Verw.*: Fr. Wilh. Rensing, Lt. d. R. a. D.
Fläche 294 ha: 162 Acker, 15 Wiesen, 60 Weide, 49 Holz, 1,5 Park, 1,5 Garten, 5 Hof 2c. — Grdst.-R.-E. 4040 *M.*
Rotb. Ostfriesen (Herdb.), Bullenverkauf. Oldenb. Pferde (Hengstbltg.). Dtsch. Edelschwein. — Beteil an Kartoffelflockenfabrik Volkenhain.

2052. Blumenau, Ritterg. ▯ m. **Berggut** u. Rustikalbes. P. F 1 (Eigent.) u. 6 (Verw.) Falkenberg (Bz. Liegnitz) 1 km; T. kK. Blumenau (Kr. Volkenhain); A. St. eK. Langhelwigsdorf; E. Ag. Volkenhain 6 km.
Bes. (s. 1873): Friedrich **von Loesch,** Landrat a. D.
Insp.*: Curt Hempe. — 1 Waldw.*
Fläche 508 ha: 237 Acker, 46 Wiesen, 17 Weide, 182 Holz, 1 Wasser, 5 Park, 1 Gärten, 19 Hof 2c.
Grundst.-R.-E. 7641 *M.*
Rotbunte Ostfriesenstammherde (Herdbuch). Zuchtbullenverkauf.
34 ha beste Rieselwiesen.

2053. Börnchen, Ritterg. ▯ P. T. F 12 (Schloß) u. 74 (Dom.). eK. kK. Hohenfriedeberg (Kr. Volkenhain) 2,5 km; E. A. Kauder 2 km; St. Hausdorf; Ag. Volkenhain.
Bes.: Bernhard **von Mutius,** Major a. D. Familienbesitz seit 1745.
Inspektor: Ritter.
Fläche 150,5 ha: 99,7 Acker, 12,2 Wiesen, 24,1 Holz, 6 Weide, 0,3 Wasser, 4,3 Wege, 3,9 Gärten, Hof 2c.
Grdst.-R.-E. 2170 *M.* — Rotb. Ostfr.

2054. Falkenberg, Rittg. ▯ P. T. Falkenberg (Bz. Liegnitz); F 33. E. Jauer (Bz. Liegnitz) 10 km; A. St. eK. Wederau; kK. Blumenau; Ag.

Bolkenhain; E. vom 1. 10. 26 ab Kauder 6 km.
Beſ.: Dr. phil. W. **Josephy** auf Wederau.
Oberinſp.: Walke i. Wederau.
1 Förſter.*
Fläche 236 ha: 128 Acker, 5 Wieſen, 3 Gärten, 99 Holz, 1 Hof ꝛc.
Grundſt.-R.-E. 4607 *M.*
Schwarzb. Oſtfr. (Herdb.). Fleiſchwollſch.

2055. Gräbel, Rittg. ▯ P. T. F 2. Falkenberg (Bz. Liegnitz) 3 km; E. Ag. Bolkenhain 6 km; A. St. eK. Langhelwigsdorf; kK. Blumenau.
Beſitzer: G. **Kuhnke.**
1 Inſpektor*, 1 Förſter*.
Fläche 416,2 ha: 92,3 Acker, Park und Gärten, 23 Wieſen, 5,3 Weide, 288,3 Holz, 6,1 Waſſer u. Wege, 1,2 Hof ꝛc.
Grundſt.-R.-E. 5223 *M.*
Schwarzbunte Oſtfrieſen-Herdbuchherde. Oldenb. Stutbuch-Pferdezucht.
Saatgutwirtſchaft. Grasſamenzucht.

2056. Halbendorf, Rittg. ▯ mit Ruſtikalbeſ. Halbendorf Nr. 6, Hohenhelmsdorf Nr. 27 u. Hoſpitalgrdſt. Bolkenhain. P. A. St. eK. Würgsdorf 2 km; F 26. T. kK. Ag. Bolkenhain 5 km. E. Thomasdorf 5, Bolkenhain 6,5 km.
Beſitzer: Franz **Klawiter,** Oberamtmann in Kuttlau (Nr. 2285).
Oberinſpektor*: Pohl.
Förſter*: Kretzſchmar.
Fläche 446,5 ha: 169,5 Acker, 25 Wieſen, 3 Park, 245 Holz, 4 Gärten, Hof ꝛc.
Grdſt.-R.-E. 4900 *M.*
Schwarzb. Oſtfrieſen-Herdbuchherde.
Ration. Forſtbetrieb. - Rübenſamenbau.

2057. Hohendorf (Ober), Ritterg. ▯ m. **Groß Waltersdorf** (ehem. ſelbſt. Ritterg.). P. T. F 14. E. eK. kK. Ag. Bolkenhain 4 km; A. Wolmsdorf; St. Hohendorf.
Beſitzer: Alois Graf **Hoyos,** Landesält. ꝛc. auf Oberlauterbach.
Rentmeiſter*: P. Freitag in Oberlauterbach (Nr. 2061).
Pächter d. Ldw.: Martin Krieg in Lomnitz (Nr. 2639).
Fläche 348 ha: 217 Acker, 20 Wieſen, 94 Holz, 6 Weide, 5 Gärten, 6 Hof ꝛc.
Grundſt.-R.-E. 6326 *M.*

2058. Hohenfriedeberg-Schweinz, Ritterg. ▯ m. Vorw. **Hausdorf.** P. T. F 9 (Schloß), 47 (Dom.) u. 51 (Bw. Hausdorf). St. eK. kK. Hohenfriedeberg (Kr. Bolkenhain) 0,5 km; E. Freiburg 9, Rohnſtock 5,5 u. Striegau 12 km; A. Schollwitz; Ag. Bolkenhain.
Beſ.: Alexander **v. Webern,** Rittmeiſter a. D. — Bkk. für das Rittergut Kreisgirokaſſe Bolkenhain Kto. 303.
Im Beſ. d. Fam. v. S.-Th. ſ. 1789.
Oberinſpektor*: Georg Ilgmann.
1 Brenn.-Verw.*, 1 Förſter.*
Fläche 541,7 ha: 391,2 Acker, 11,6 Wieſ. 8,2 Weide, 6,7 Waſſer, 92,5 Holz, 2 Park, 14,5 Gärten, 15 Hof, Unland ꝛc.
Grdſt.-R.-E. 11 029 *M.* — Molkerei. Dampfbrennerei. Waſſermühle.
Schwarzb. Oſtfrieſ. Schweinemäſterei.
Intenſ. Körner- u. Hackfruchtbau.

2059. Hohenpetersdorf, Ritterg. ▯ P. T. F 1. St. eK. kK. Hohenfriedeberg (Kr. Bolkenhain) 2½ km; E. Kauder 6, Freiburg (Schleſ.) 9 km; A. Schollwitz; Ag. Bolkenhain.
Beſ.: Friedr. Wilh. **Malcomeß.** — 1 Aſſiſt. Bkk. Eichborn & Co., Bolkenhain.
Fläche 203 ha: 110 Acker, 18 Wieſen, 2,5 Weide, 0,8 Waſſer, 3 Park u. Gärten, 67 Holz, 1,7 Hof ꝛc.
Grundſt.-R.-E. 2640 *M.*
Rotb. Oſtfrieſen (Herdbuch).

2060. Langhelwigsdorf, Ritterg. ▯ m. Obergut. P. T. A. St. eK. Langhelwigsdorf; F 45 (Guts-) u. 73 (Forſtverw.). E. Ag. Bolkenhain 5 km; kK. Blumenau.
Beſ.: Friedr. **v. Loeſch,** Landrat a. D. auf Blumenau (Nr. 2052).
Inſp.*: Rich. Leuſchner. — 1 Förſt.*
Fläche 648 ha: 306 Acker, 57 Wieſen, 68 Weide, 163 Holz, 20 Park, 10 Gärt., 4 Waſſer, 20 Wege, Unland, Hof ꝛc.
Grundſt.-R.-E. 13 950 *M.* — Schwarzbunte Oſtfrieſen (Schleſ. Herdbuch), Bullenverkauf. — Dampfmolkerei (Pächter: Knobel). — Weidewirtſch.

2061. Lauterbach (Ober), Rittg. ▯ P. T. Oberlauterbach (Kr. Bolkenhain); F 13 (Rentamt) u. 152 (Inſp.). E. Ag. Bolkenhain 8 km; A. St. eK. Langhelwigsdorf; kK. Leipe.
Beſ.: Alois Graf **Hoyos,** Landesält., Rittmeiſter d. R. d. ehem. 2. Garde-Drag.-Regts. a. D.
Familienbeſitz ſeit 1809.

Rentmeister*: P. Freitag.
Inspektor*: Grüner.
Revierförster*: Bernardt.
Fläche 539 ha: 194 Acker, 36 Wiesen, 13 Gärten, 8 Weide, 280 Holz, 5 Hof, Teiche ꝛc. — Grdst.-R.-E. 7532 M.

2062. Möhnersdorf, Ritterg. ▯ P. T. F 6. St. eK. kK. Hohenfriedeberg (Kr. Bolkenhain) 2 km; E. Freiburg 5 km; A. Schollwitz; Ag. Bolkenhain.
Besitzer: Gisbert Frhr. **von Romberg,** Gesandter a. D., Wirkl. Geh. Rat, Rittmeister d. R. a. D., und seine minderjährigen Kinder.
Bkk. Kreisgirokasse Bolkenhain.
Förster*: Heinrich.
Gärtner*: Müller.
Inspektor: Rothe.
Fl. 389,5 ha: 126 Acker, 8 Wiesen, 22 Weide, 220 Holz, 0,5 Wasser, 6,5 Gärt., 6,5 Hof ꝛc.
Grundst.-R.-E. 3330 M.
Schwarzb. Ostfriesen. Weidewirtsch.

2063. Reichenau, Staatl. Oberförsterei mit den Gutsbezirken **Alt Reichenau** und **Einsiedel** (Kr. Bolkenhain), **Mönchswald** (Kr. Jauer) u. **Wittgendorf** (Kr. Landeshut). P. T. F 50. A. St. eK. kK. Alt Reichenau (Schl.); E. Salzbrunn 7, Freiburg u. Ruhbank je 12 km; Ag. Bolkenhain, Jauer u. Landeshut.
Besitzer: **Preuß. Forstfiskus.**
Verwalter: Oberförster Wrede in Alt Reichenau. — 1 Sekretär, 1 Revierförster*, 8 Förster*, 3 Hilfsförster, Postschkk. Breslau 5830 (Forstkasse in Landeshut).
Fläche 2677 ha: 74 Acker, 31 Wiesen, 1 Weide, 1 Gärten, 2655 Holz, 15 Wege, Hof ꝛc.
Grdst.-R.-E. 21147 M.

2064. Röhrsdorf (Alt) ▯ mit Vorw. (Ober und Niederhof), Ritterg. P. T. E. eK. kK. Alt Röhrsdorf (Kr. Bolkenhain); A. St. Röhrsdorf; F 15. Ag. Bolkenhain.
Besitzer: Rudolf Alois Graf **Hoyos,** Rittmstr. d. R. a. D. u. Landesältester auf Ober Lauterbach (Nr. 2061). Familienbesitz seit 1809.
Inspektor:* Paul Grüner.
Förster*: Faulde.
Pächter: Haeder (Oberhof).
Fläche 736 ha: 135 Acker, 81 Wiesen, 17 Weide, 470 Holz, 13 Ödland, Hof ꝛc.
Grdst.-R.-E. 7889 M. — Ostfriesen.

2065. Rudelstadt u. Nieder Kunzendorf, Rittergüter. ▯ P. T. E. A. St. eK. Rudelstadt (Kr. Bolkenhain); F 19 Merzdorf (Kr. Bolkenhain); kK. Kupferberg; Ag. Bolkenhain.
Bes.: Dr. jur. Eduard **von Eichborn** in Breslau 18, Kastanienallee 18/20.
Bevollm.: Hegemeister Melchior Heptner. — 1 Wirtsch.-Beamter.
Fläche 506,9 ha: 89,6 Acker, 66,8 Wiesen, 25,1 Weide, 0,9 Wasser, 326,5 Holz, 3,5 Park, Garten, 3,5 Hof ꝛc.
93 ha an Anlieger verpachtet.
Grdst.-R.-E. 4722 M. — Weidebetr. Forstwirtschaft. — Rotb. Ostfriesen.

2066. Schollwitz, Rittg. ▯ P. T. F 5. eK. kK. Hohenfriedeberg (Kr. Bolkenhain) 2 km; E. Freiburg 5,5 u. Gräben 9 km; A. St. Schollwitz; Ag. Bolkenhain.
Bes.: Friedrich Freiherr **v. Seherr-Thoß,** Kgl. Oberamtmann, Rittm. d. R. a. D., Landesältester.
Familienbesitz seit 1789.
Insp.*: Scholz in Simsdorf.
1 Förster*, 1 Obergärtner*.
Fläche 212 ha: 156 Acker, 14 Wiesen, 31 Holz, 6 Park, 3 Gärten, 2 Hof ꝛc.
Grdst.-R.-E. 4142 M.
Rotb. Ostfriesenherde. Schweinemast.
Starker Kartoffelbau.
Beteil. an d. Flockenfabrik Bolkenhain.

2067. Schweinhaus, Rittg. ▯ P. T. F. E. eK. kK. Ag. Bolkenhain 2 km; A. Wolmsdorf; St. Hohendorf.
Besitzer: Alois Graf **Hoyos,** Landesält., Rittmstr. a. D. auf Oberlauterbach.
Rentm.: Freitag in Oberlauterbach.
Förster*: Kochanek.
Pächter d. Ldw.: Martin Krieg in Lomnitz (Nr. 2639).
Fläche 351 ha: 127 Acker, 45 Wiesen, 4 Weide, 166 Holz, 3 Gärten, 6 Hof ꝛc.
Grdst.-R.-E. 5514 M.

2068. Simsdorf (Nieder), Rittg. ▯ mit Vw. **Ober Simsdorf, Friedegut** u. **Reichgut.** P. T. F 39. eK. kK. Hohenfriedeberg (Kr. Bolkenhain) 3,5 km; E. Freiburg u. Gräben je 6 km; A. St. Schollwitz; Ag. Bolkenhain.
Besitzer: Friedrich Frhr. **von Seherr-Thoß,** Landesältester auf Schollwitz.
Insp.*: Scholz. - 2 Assist. 1 Hofverw.*

Fläche 372 ha: 320 Acker, 33 Wiesen, 16 Holz, 3 Hof ꝛc.
Grundst.-R.-E. 7526 *M.* — Starker Zuckerrübenbau. — Schwarzb. Ostfriesen. Oldenb. Fohlenaufzucht.

2069. Waltersdorf (Klein), Staats-Domäne mit Volkoburg. P. T. F 17. E. eK. kK. Ag. Volkenhain 1,5 km; A. St. Röhrsdorf.
Besitzer: **Preuß. Domänenfiskus.**
Pächt.: Stanislaus Mertz, Amtsrat u. Major d. Garde-L. a. D.
Verw.*: Walter Mertz, Lt. d. R. a. D.
Fl. 169,2 ha: 119,2 Acker, 16,7 Wiesen, 23,2 Holz, 1,5 Weide, 2,6 Gärten, 1,1 Wasser, 4,9 Hof ꝛc.
Grdst.-R.-E. 2735,67 *M.*
Schwarzb. Ostfriesen. Merinofleischschafe. Getreide- u. Futterbau. — Angeschl. d. Kartoffelflockenfabr. Volkenhain.

2070. Wederau, Ritterg. ▯ mit Vorw. **Oberhof.** P. T. Falkenberg (Bz. Liegnitz) 1,5 km; F 33. E. Jauer (Bz. Liegnitz) 9,5 km; A. St. eK. Wederau; kK. Blumenau; Ag. Volkenhain. E. v. 1. 10. 26 ab Kauder 5,5 km.
Bes.: Dr. phil. Walter **Josephy.**
Telegr Adr.: Dom. Falkenberg.
Postschkt. Breslau 8706.
Oberinspektor: A. Walke.
1 Rechnungsführer, 1 Assistent.
Fläche 413 ha: 242,5 Acker, 22 Wiesen, 4 Weide, 2 Park, 3 Gärten, 0,75 Wasser, 135 Holz, 3,75 Hof ꝛc.
Grundst.-R.-E. 10611 *M.*
Schwarzb. Ostfriesen (Schles. Herdbuch). Edelschweinezucht. — Saatgutwirtsch.
Beteilig. an Zuckerfabrik Maltsch und Kartoffelflockenfabrik Volkenhain.

2071. Wiesau, Staatsdomäne. P. T. E. eK. kK. Alt Röhrsdorf (Kr. Volkenhain) 1 km; A. St. Röhrsdorf; F 17. Ag. Volkenhain.
Besitzer: **Preuß. Domänenfiskus.**
Pächter: Stanislaus Mertz, Amtsrat in Kl. Waltersdorf.
Verw.*: Walter Mertz, Lt. d. R. a. D.
Fl. 155,9 ha: 110,6 Acker, 33,9 Wies., 2,3 Holz, 2,2 Weide, 0,2 Wasser, 1,8 Gärten, 4,9 Hof ꝛc. – Grdst.-R.-E. 2823,24 *M.*
Zucht- u. Betriebsrichtg. wie bei Nr. 2069.

2072. Wilhelmsburg (Nimmersath), Ritterg. mit 4 Rustikalstellen. P. T. Ketschdorf 3 km; F. E. A. St. eK. Nimmersath (Kr. Volkenhain) 1 km; kK. Streckenbach; Ag. Volkenhain.
Besitzer: Eberhard Graf **von Saurma,** Frhr. von u. zu der **Jeltsch,** Hauptm. a. D. auf Wilhelmsburg, im Winter in Wichelsdorf b. Sprottau.
Bevollm.: Synditus Sommer in Sonnenberg (Nr. 3581). — 1 Förster*.
Fl. 120 ha: 10 Acker, 5 Wiesen, 5 Weide, 3 Park, 1 Garten, 95 Holz, 1 Hof ꝛc. 9 ha i. Parz. verp. – Grdst.-R.-E. 950 *M.*

2073. Wolmsdorf (Ober), Ritterg. ▯ P. T. F 71. E. eK. kK. Ag. Volkenhain 1 km; A. St. Wolmsdorf.
Besitzerin: Gertrud Gräfin **von Schmettow,** geb. v. Loesch. Familienbesitz seit 1870.
Bevollm.: Eg. Graf von Schmettow, Generallt. a. D.
Bkk. Kreisgirokasse Volkenhain.
Rechnungsführer: Wagner.
Fläche 319 ha: 183 Acker, 35 Wiesen, 21 Weide, 74 Holz, 1 Wasser, 5 Park, Gärten, Hof ꝛc.
Grdst.-R.-E. 6314 *M.* — Zucht rotbunter Ostfriesen, Bullenverkauf.

2074. Würgsdorf (Nieder), Ritterg. ▯ P. T. A. St. eK. Würgsdorf 1 km; F 18. E. kK. Ag. Volkenhain 1, Bhf. 2 km.
Bes.: Gust. **Jacob,** Major d. R. a. D. Familienbesitz seit 1870.
Postschkt. Breslau 1765.
Inspektor: Traeger. 1 Hilfsförst.
Fläche 297 ha: 177 Acker, 18,5 Wiesen, 7,5 Weide, 91 Holz, 1,5 Park u. Garten, 1,5 Hof ꝛc.
Grdst.-R.-E. 4074 *M.* — Fettweide. Rotb. Ostfriesen (Herdb.), Bullenverkauf. Kleesamenbau Anerk. Kartoffelsaatbau. Bet. a. Kartoffelflockenfb. Schweinhaus.
Forsttechn. Aufsicht: Forstabteilung der Landw.-Kammer Schlesien.

Fideikommißherrschaft Rohnstock ▯,

bestehend aus den Gütern Nr. 2075/80.

Besitzer: Hans Heinrich XVI. Reichsgraf **von Hochberg** Frhr. zu Fürstenstein, Rittmstr. a. D., Landesält. auf Schloß Wirschkowitz (Nr. 559/71). Familienbesitz seit 2. Januar 1497. [F32a Militsch (Bz. Breslau)].

Rentamt: Oberrentmeister* Puschmann. — Sekretär* Raschke.
F 3 Hohenfriedeberg.; Postschkt. Breslau 52278. Kto. 160 Kreisgirokasse Bolkenhain.
Oberleitung der landw. Betriebe: Ökonomiedirektor* Bauer; Tierzuchtinspektor Dr. Brand. – 1 Sekr., 1 Assist. F 23 Großrosen (Hauptanschluß). F 3 Hohenfriedeberg u. 17 Großrosen (Nebenanschlüsse). Postschkt. Bresl. 52032.
Gesamtfläche 2319 ha. — Gesamt-Grdst.-Reinertrag 51654 *M.*
Granitsteinbruchbetriebe: 2 in Bohrauseifersdorf, 1 in Dätzdorf, 1 in Girlachsdorf, Pächter: Völker & Nicolaier in Breslau 13 (F Ring 1159), Kontor in Bohrauseifersdorf [F 7 Großrosen].

2075. Dätzdorf u. Bohrauseifersdorf, Rittergüter. P. T. A. St. eK. kK. Rohnstock (Kr. Bolkenhain) 4 km; Ag. Bolkenhain; F 17 Großrosen; E. Bohrauseifersdorf 1 km.

Insp.*: Pradel. — Först.*: John.
Fläche 459,5 ha: 291 Acker, 38 Wiesen, 9,5 Weide, 79 Holz, 13 Steinbrüche, 29 Garten, Wege, Hof 2c.
Grdst.-R.-E. 13416 *M.* — Ziegelei mit Ringofenbetrieb. — Stammherde rotb. Ostfriesen. Schweinezucht- u. Mast. Saatgutwirtschaft.

2076. Girlachsdorf, Ritterg. P. T. A. St. eK. kK. Rohnstock (Kr. Bolkenhain) 5 km; E. Tschirnitz 2 km; Ag. Bolkenhain; F 17 b Großrosen.

Inspektor*: Janneke.
Forst wird von Dätzdorf aus verwaltet.
Fläche 449 ha: 278 Acker, 33 Wiesen, 8 Weide, 104 Holz, 26 Hof 2c.
Grundst.-R.-E. 8587 *M.*
Dampfmolkerei. — Schwarzb. Ostfriesenstammherde. Schweinemast. Merinofleischschaf. — Saatgutwirtschaft.

2077. Merzdorf, Rittg. P. T. F. Merzdf. (Kr. Bolkenhain) 4 km; A. St. eK. kK. E. Wernersdorf; Ag. Bolkenhain.

Förster*: Paeschke in Wernersdorf.
Fläche 146 ha: 30 Acker, 17 Wiesen, 4 Weide, 95 Holz.
Grundst.-R.-E. 1326 *M.*
Acker u. Wiesen parzellenw. verpachtet.

2078. Polkau, Ritterg. P. T. Falkenberg (Bz. Liegnitz) 4 km; F 17 Großrosen; E. Tschirnitz 2,5 km; A. Rohnstock; St. eK. Wederau; kK. Blumenau; Ag. Bolkenhain.

Inspektor*: Schirmer.
Forst wird von Dätzdorf aus verwaltet.
Fläche 230,5 ha: 151,5 Acker, 24 Wiesen, 6 Weide, 36 Holz, 13 Garten, Hof 2c.
Grdst.-R.-E. 9510 *M.* — Schwarzb. Ostfriesenstammherde. Merinofleischschaf, Stammherde. Stammzucht des großen weißen Edelschweines.
Saatgutwirtschaft.

2079. Rohnstock, Ritterg. P. T. E. A. St. eK. kK. Rohnstock (Kr. Bolkenhain); F. siehe oben; Ag. Bolkenhain.

Inspektor*: Köhler.
Forst wird von Dätzdorf aus verwaltet.
Fläche 411 ha: 240 Acker, 46 Wiesen u. Weide, 83 Holz, 2 Wasser, 12 Garten, 28 Park u. Hof 2c.
Grundst.-R.-E. 11485 *M.*
Schwarzbunte Ostfriesen-Stammherde.
Elektr. Kraft- u. Lichtanl. m. Turb.-Antr.
Saatgutreinigungsanl. Saatgutwirtsch.

2080. Wernersdorf, Ritterg. P. T. F 6. E. Merzdf. (Kr. Bolkenhain) 2 km; A. St. eK. kK. Wernersdf.; Ag. Bolkenhain.

Förster*: Paeschke, Amtsvorsteher.
Fläche 632 ha: 116 Acker, 90 Wiesen, 24 Weide, 402 Holz, Hof 2c.
Parzellenweise verpachtet.
Grundst.-R.-E. 7290 *M.*

Majoratsherrschaft Hausdorf ▯,

bestehend aus den Gütern Nr. 2081/83 (u. Nr. 2735 Kr. Jauer u. Nr. 2890 Kr. Liegnitz).

Besitzer: Friedr. Graf **von Schweinitz und Krain** Freiherr von Kauder, Rittmstr. d. R. a. D. auf Hausdorf (F 10 Hohenfriedeberg).
Gesamtfläche 1757 ha. — Gesamt-Grdst.-Reinertrag 38 104 *M.*

2081. Hausdorf, Ritterg. m. **Lehnmännerei-Vorw.** P. T. E. eK. kK. Rohnstock (Kr. Bolkenhain) 0,5 km; F 10 Hohenfriedeberg; A. Kauder; St. Hausdorf; Ag. Bolkenhain.

Rentmeister*: Martin Böttticher.

Rentamt: Postschkk. Breslau 21785.
Inspektor*: A. Waßner.
Obergärtner*: Schumacher.
Fläche 312 ha: 225 Acker, 45 Wiesen und Weide, 23 Holz, 12 Garten, 7 Hof ꝛc. — Grdst.-R.-E. 6277 *M.*
Zuchtv. Schles. Rotvieh. Weidewirtschaft. Gemüsebau. Baumschulen.

2082. Kauder u. Preilsdorf, Rittg. P. T. St. eK. kK. Rohnstock; E. A. Kauder; F 13. Hohenfriedbg.; Ag. Volkenh.
Inspektor: Keil. — 1 Assistent.
Revierförster*: Riedel.
Fläche 719 ha: 322 Acker, 71 Wiesen, 21 Weide, 295 Holz, 10 Wege, Hof ꝛc.
Grundst.-R.-E. 10952 *M.*

2083. Wolmsdorf (Nieder), Ritterg. m. Vorw. P. T. eK. kK. Ag. Volkenhain 4 km; F 13 Hohenfriedeberg; E. Kauder 3 km; A. St. Wolmsdorf.
Pächt.: Rudolf Graf von Schweinitz, Oberstlt. a. D.
Inspektor*: Lipinski.
Fläche 329 ha: 171 Acker, 42 Wiesen, 15 Weide, 95 Holz, 6 Hof ꝛc.
Grundst.-R.-E. 5854 *M.*

II. Güter innerhalb der Gemeinde- und Gutsbezirke.

2084. Baumgarten (Nieder). P. T. F. A. St. eK. Baumgarten (Bz. Liegnitz) 1 km; Ag. E. kK. Volkenhain 6,5 km; E. Kauder 5 km.
Gut Nr. 36. Bes.: Wilhelm **Werner.**
Fl. 37 ha. — Grdst.-R.-E. 489 *M.*
Gut Nr. 56. Bes.: Fritz **Schöps.**
Fl. 37 ha. — Grdst.-R.-E. 474 *M.*
Gut Nr. 31. Bes.: Oskar **Engler.**
Fl. 35 ha. — Grdst.-R.-E. 423 *M.*

2085. Baumgarten (Ober), P. T. A. St. eK. Baumgarten (Bz. Liegnitz); F. Ag. E. kK. Volkenhain; E. Kauder 9 km.
Gut Nr. 83. Bes.: Gustav **Franz.**
Pächter: Hermann Schmidt.
Fl. 36 ha. — Grdst.-R.-E. 558 *M.*
Vorw. Nr. 59. Bes.: Wilhelm **Kügler,** Gemeindevorsteher.
F 9 Altreichenau (Kr. Volkenhain).
Fl. 36 ha. — Grdst.-R.-E. 522 *M.*
Gut Nr. 41. Bes.: Gustav **Maffert.**
Fl. 42 ha. — Grdst.-R.-E. 465 *M.*

2086. Blumenau. P. F 5 Falkenberg (Bz. Liegnitz) 1.5 km; A. St. eK. Langhelwigsdorf; T. kK. Blumenau; E. Ag. Volkenhain 7 km. — Gut.
Bes.: verw. Frau Ottilie **Hoffmann.**
Fl. 101 ha. — Grdst.-R.-E. 1720 *M.*
Mitgl. d. Kartoffelflockenfabr. Volkenh.
Rotbunte Ostfriesen, Herdbuchherde.

2087. Hausdorf. P. T. E. kK. Rohnstock (Kr. Volkenhein) 3, Bhf. 1,5 km; F 38. eK. Hohenfriedeberg; A. Kauder; St. Hausdf.; Ag. Volkenhain.
Gut Nr. 40. Bes.: Hellmut **Ulber.**
Fl. 55 ha. - Grdst.-R.-E. etwa 1200 *M.*

2088. Hohendorf (Nieder), Ritterg. im Gem.-Bez. Ober Hohendorf. P. T. F 84. E. eK. kK. Ag. Volkenhain 4km; A. Wolmsdorf; St. Hohendorf.
Bes.: Paul **Scholz** (Familienbes. s. 1830).
Vtk. Kreisgirokasse Volkenhain.
Fl. 52 ha. — Grdst.-R.-E. 990 *M.*
Rotb. Ostfriesen × schles. Landvieh.

2089. Hohenfriedeberg, Widmut. P. T. F. A. St. eK. kK. Hohenfriedeberg (Kr. Volkenhain); E. Rohnstock 5,6 u. Kauder 4,5 km; Ag. Volkenhain.
Besitzerin: **Katholische Pfarrei.**
Nutznieß.: Erzpriester Algermissen.
Postschkk. Breslau 28851.
Fläche 81,7 ha: 53,5 Acker, 9,8 Wiesen, 17,8 Holz, 0,6 Garten, Hof ꝛc.
Parzellenweise verpachtet.
Grundst.-R.-E. 1853 *M.*
(Außerdem 19,6 ha Pfarracker m. 548 *M.* Grdst.-R.-E. in Simsdorf).

2090. Kauder. P. E. A. Kauder; T. F. Hohenfriedeberg (Kr. Volkenhain); Ag. Volkenhain 7 km; St. eK. kK. Rohnstock.
Gut Nr. 80. Bes.: Emil **Kliem.**
Fam.-Bes. s. 1710. F 27 Hohenfriedeberg (Kr. Volkenhain).
Fl. 57,5 ha. — Grdst.-R.-E. 1940 *M.*
Beteilig. an Kartoffeltrocknungsanlage Schweinhaus. — Rotbunte Ostfriesenstammherde, Zuchtviehverkauf. Zucht von Oldenb. Pferden.
Gut Nr. 6. Bes.: **Jul. Heptner.**
Fl. 77 ha. — Grdst.-R.-E. 1326 *M.*
Gut Nr. 43. Bes.: R. **Keil.**
F 31 Hohenfriedeberg.
Fl. 54 ha. — Grdst.-R.-E. 1265 *M.*

Gut Nr. 49. Beſ.: Heinr. **Teichmann.** F 71 Hohenfriedeberg.
Fl. 65 ha. — Grdſt.-R.-E. rd. 1200 M.
Gut Nr. 3. Beſ.: Albert **Heide.**
Fl. 52,9 ha. — Grdſt.-R.-E. 1087 M.
Gut Nr. 36. Beſ.: Alwin **Uber.** F 61 Hohenfriedeberg.
Fl. 34,2 ha. — Grdſt.-R.-E. 971 M.
Gut Nr. 42. Beſ.: Richard **Fiſcher.** F 58 Hohenfriedeberg.
Fl. 36,4 ha. — Grdſt.-R.-E. 875 M.
Gut Nr. 16a. Beſ.: Hermann **Seidel.** F 41 Hohenfriedeberg.
Fl. 29 ha. — Grdſt.-R.-E. 666 M.
Gut Nr. 37. Pächter: Otto **Göbel.**
Fl. 23,3 ha. — Grdſt.-R.-E. 640 M.
Gut Nr. 12. Beſ.: Friedr. **Heptner.**
Fl. 45,2 ha. — Grdſt.-R.-E. 621 M.
Gut Nr. 38. Beſ.: Adolf **Püſchel.**
Fl. 23,1 ha. — Grdſt.-R.-E. 617 M.
Gut Nr. 13. Beſ.: Friedr. **Menz.**
Fl. 36,1 ha. — Grdſt.-R.-E. 552 M.
Gut Nr. 41. Beſ.: Oswald **Gebauer.**
Fl. 19 ha. — Grdſt.-R.-E. 510 M.
Gut Nr. 70. Beſ.: Richard **Guder.**
Fl. 25,1 ha. — Grdſt.-R.-E. 508 M.
Gut Nr. 5. Beſ.: Reinhold **Heptner.**
Fl. 31 ha. — Grdſt.-R.-E. 506 M.

2091. Quolsdorf. P. T. A. St. eK. kK. Alt Reichenau (Kr. Volkenhain) 4,5 km; F. Quolsdorf (Kr. Volkenhain); E. Freiburg (Schleſ.) 9 km; Ag. Volkenhain.

Gut. Beſ.: Emma **Heinrich.** F 25 Altreichenau (Kr. Volkenhain).
Fl. 76 ha. — Grdſt.-R.-E. 1413 M.
Freigut. Beſ.: Walter **Urban.** F 4 Altreichenau (Kr. Volkenhain).
Fl. 96 ha. — Grdſt.-R.-E. 1293 M.
Gut. Beſ.: Max **Völke.**
Fl. 63 ha. — Grdſt.-R.-E. 837 M.
Gut. Beſ.: Gerhard **Heidersbach.**
Fl. 41 ha. — Grdſt.-R.-E. 702 M.
Gut. Beſ.: Guſtav **Elsner.** F 38 Altreichenau (Kr. Volkenhain).
Fl. 44 ha. — Grdſt.-R.-E. 699 M.
Gut. Beſ.: Martin **Urban.**
Fl. 25 ha. — Grdſt.-R.-E. 684 M.
Gut. Beſ.: Oskar **Beer.**
Fl. 39 ha. — Grdſt.-R.-E. 621 M.
Gut. Beſ.: Gertrud **Flögel.**
Fl. 41 ha. — Grdſt.-R.-E. 600 M.
Gut. Beſ.: Guſtav **Engler.**
Fl. 39 ha. — Grdſt.-R.-E. 591 M.
Gut. Beſ.: Robert **Blümel.**
Fl. 33 ha. — Grdſt.-R.-E. 591 M.
Gut. Beſ.: Heinrich **Urban.**
Fl. 18 ha. — Grdſt.-R.-E. 507 M.

2092. Reichenau (Alt). P. T. F. A. St. eK. kK. Alt Reichenau (Kr. Volkenhain); E. Bad Salzbrunn 6 km; Ag. Volkenhain.

Gut. Beſ.: W. **Saſſe.** F 19.
Fl. 76 ha. — Grdſt.-R.-E. 1038 M.
Gut. Beſ.: Maria **Hertrampf.** F 24.
Fl. 52 ha. — Grdſt.-R.-E. 909 M.
Gut. Beſ.: Guſt. **Engler,** Gem.-Vorſt. F 10.
Fl. 50 ha. — Grdſt.-R.-E. 885 M.
Gut. Beſ.: Gotthard **Praſſe.** F 5.
Fl. 45 ha. — Grdſt.-R.-E. 771 M.
Gut. Beſ.: Richard **Teichmann.**
Fl. 41 ha. — Grdſt.-R.-E. 765 M.
Gut. Beſ.: Albert **Hoffmann.**
Fl. 43 ha. — Grdſt.-R.-E. 762 M.
Gut. Beſ.: Richard **Elsner.** F 49.
Fl. 47 ha. — Grdſt.-R.-E. 717 M.
Gut. Beſ.: Richard **Püſchel.**
Fl. 43 ha. — Grdſt.-R.-E. 696 M.
Gut. Beſ.: Karl **Urban.** F 42.
Fl. 36 ha. — Grdſt.-R.-E. 630 M.
Gut. Beſ.: Joſef **Hoffmann.**
Fl. 28 ha. — Grdſt.-R.-E. 621 M.
Gut. Beſ.: **Seidel's** Erben.
Fl. 37 ha. — Grdſt.-R.-E. 606 M.
Gut. Beſ.: Hermann **Kuhn.**
Fl. 39 ha. — Grdſt.-R.-E. 600 M.
Gut. Beſ.: Auguſt **Heering.**
Fl. 36 ha. — Grdſt.-R.-E. 561 M.
Gut. Beſ.: Heinrich **Engler.**
Fl. 37 ha. — Grdſt.-R.-E. 546 M.
Gut. Beſ.: Franz **Heering.**
Fl. 32 ha. — Grdſt.-R.-E. 543 M.
Gut. Beſ.: Auguſt **Hoffmann.**
Fl. 29 ha. — Grdſt.-R.-E. 540 M.
Gut. Beſ.: Richard **Köppel.** F 17.
Fl. 32 ha. — Grdſt.-R.-E. 540 M.
Gut. Beſ.: Auguſt **Seidel.**
Fl. 24 ha. — Grdſt.-R.-E. 531 M.
Gut. Beſ.: Heinrich **Leichter.**
Fl. 41 ha. — Grdſt.-R.-E. 524 M.
Gut. Beſ.: Emil **Heppner.**
Fl. 40 ha. — Grdſt.-R.-E. 522 M.
Gut. Beſ.: Gottlieb **Seidel.** F 31.
Fl. 33 ha. — Grdſt.-R.-E. 507 M.

2093. Röhrsdorf (Alt). P. T. E. eK. kK.

Alt Röhrsdorf (Kr. Bolkenh.); A. St. Röhrsdorf; F. Ag. Bolkenhain.
Rustikalgut. ▯ m. Kalkbrennerei **Töppich**
Beſ.: Alois Graf **Hoyos**, Landesälteſt. ꝛc. auf Ober Lauterbach (Nr. 2061).
Inſpektor*: Grüner.
Fläche 139 ha: 84 Acker, 15 Wieſen, 2 Weide, 30 Holz, 1 Gärten, 7 Hof u. Steinbr. — Grdſt.-R.-E. 1722,50 *M.*
Acker teilweiſe in Parz. verpachtet.
Pächterin der Kalkbrennerei: Verw. Frau Zimmermeiſter **Bretſchneider** in Bolkenhain (F 53 Bolkenhain).
Gut Nr. 83. Beſ.: **Göppert's** Erben.
Verfügungsber.: Guſtav Göppert.
Bkk. Schleſ. Landſch. Bk., Zwgſt. Jauer.
Fl. 48 ha. — Grdſt.-R.-E. 714 *M.*
Rotb. Oſtfrieſenkreuzung.
Gut. Beſ.: Osw. **Höppner**, Amtsvorſt.
Fl. 28 ha. — Groſt.-R.-E. 485 *M.*

2094. Rohnſtock. P. T. F. A. St. eK. kK. Rohnſtock (Kr. Bolkenhain); E. Kauder u. Rohnſtock; Ag. Bolkenhain.
Gut Nr. 49. Beſ.: Emil **Grun.**
Fl. 34,6 ha. — Grdſt.-R.-E. 969 *M.*
Gut Nr. 37. Beſ.: Fedor **Ulber.**
Fl. 28,5 ha. — Grdſt.-R.-E. 885 *M.*
Gut Nr. 45. Beſ.: Heinr. **Meier.**
Fl. 22,7 ha. — Grdſt.-R.-E. 879 *M.*
Gut Nr. 30. Beſ.: Ewald **Kloſe.**
Fl. 29,7 ha. — Grdſt.-R.-E. 819 *M.*
Gut Nr. 29. Beſ.: Oswald **Plüſchke.**
Fl. 26,9 ha. — Grdſt.-R.-E. 738 *M.*
Gut Nr. 40. Beſ.: Paul **Obſt.**
Fl. 21,3 ha. — Grdſt.-R.-E. 693 *M.*
Gut Nr. 46. Beſ.: Ewald **Krauſe.**
Fl. 24,9 ha. — Grdſt.-R.-E. 660 *M.*
Gut Nr. 23 Beſ.: Guſt. **Walter.**
Fl. 22,6 ha. — Grdſt.-R.-E. 594 *M.*
Gut Nr. 22. Beſ.: Alfr. **Bunzel.**
Fl. 23 ha. — Grdſt.-R.-E. 576 *M.*

2095. Rohnſtock (Ober). P. T. E. A. St. eK. kK. Rohnſtock (Kr. Bolkenhain) 1 km; F 22. Hohenfriedeberg 6,5 km; Ag. Bolkenhain.
Gut Nr. 29. Beſ.: Reinhard **Plüſchke.**
Fam.-Beſ. ſ. 1771. Poſtſchkt. Brsl. 21951.
Bkk. Kreisgirokonto Bolkenhain 213.
Fl. 61,8 ha. — Grdſt.-R.-E. 1540 *M.*
Elektr. Licht- u. Kraftanlage.
Beteil. an der Bolkenhainer Kartoffelflockenfabrik, der Zuckerfabrik Gräben.
Rotbunte Oſtfrieſen. Dtſch. Edelſchwein.
Gut Nr. 15. Beſ.: **Oskar Scholz.**
F 35 Hohenfriedeberg.
Fl. 47,5 ha. — Grdſt.-R.-E. 966 *M.*
Schwarzb. Oſtfrieſen.

2096. Wederau. P. T. F. Falkenberg (Bz. Liegnitz) 2 km; E. Kauder 5, Jauer 9 km; A. St. eK Wederau; kK. Blumenau; Ag. Bolkenhain.
Gut Nr. 44. Beſ.: Carl **Tietze.**
F 3a Falkenberg (Bz. Liegnitz).
Familienbeſitz ſeit 1880.
Poſtſchkt. Breslau 1765, Bkk. Schleſ. Landſchaftliche Bank, Zwgſt. Jauer.
Fl. 59 ha. — Grdſt.-R.-E. 1869 *M.*
Oſtfrieſen. Zucht deutſcher Edelſchweine.
Körner- u. Rübenbau. Rotkleeſamen.
Gut Nr. 1. Beſ: Guſt. **Renner.**
Fl. 33 ha. — Grdſt.-R.-E. 1197 *M.*
Gut Nr. 7. Beſ.: Joſ. **Scholz.**
Fl. 31 ha. — Grdſt.-R.-E. 1100 *M.*
Gut Nr. 6. Beſ.: Benno **Tietze.**
F 9 Falkenberg (Bz. Liegnitz).
Fl. 28 ha. — Grdſt.-R.-E. 877 *M.*
Grundſtück Nr. 15, 133. Beſ.: **Hoffmann'ſche** Erben.
Fl. 17 ha. — Grdſt.-R.-E. 578 *M.*

2097. Würgsdorf. P. F. A. St. eK. Würgsdorf; T. kK. Ag. Bolkenhain 2,5 km; E. (Perſ.) Großhau 2 km, (Fracht) Bolkenhain u. Thomasdorf.
Gut. Beſ.: Richard **Werner.**
Familienbeſitz ſeit 1800.
Bkk. Kreisgirokaſſe Bolkenhain.
Fl. 92,8 ha. — Grdſt.-R.-E. 1512 *M.*
Rindviehzucht: Rotb. Oſtfrieſen.
Gut Nr. 9. Beſ.: Rich. **Kiehlmann.**
F 19 Bolkenhain.
Fl. 78,4 ha. — Grdſt.-R.-E. 1116 *M.*
Gut Nr. 44. Beſ.: Herm. **Stenzel.**
Fl. 50 ha. — Grdſt.-R.-E. 875 *M.*
Gut Nr. 48. Beſ.: Fritz **Hüttner.**
Fam.-Beſ. ſ. 1799. — F 127 Bolkenhain.
Fl. 52 ha. — Grdſt.-R.-E. 840 *M.*
Gut Nr. 156. Beſ.: R. **Hänſch.**
Fl. 53 ha. — Grdſt.-R.-E. 828 *M.*
Gut Nr. 124. Beſ.: J. **Werner.**
Fl. 60 ha. — Grdſt.-R.-E. 780 *M.*
Gut Nr. 56. Beſ.: **Härtel.**
Fl. 37 ha. — Grdſt.-R.-E. 750 *M.*
Gut Nr. 177. Beſ.: Meta **Stenzel.**
F 141 Bolkenhain.
Fl. 41,8 ha — Grdſt.-R.-E. 729 *M.*
Gut Nr. 105. Beſ.: Guſt. **Böhm I.**
F 42 Bolkenhain.
Fl. 51 ha. — Grdſt.-R.-E. 705 *M.*

Gut Nr. 178. Beſ.: G. **Geisler.**
Fl. 47 ha. — Grdſt.-R.-E. 699 *M.*
Gut Nr. 166. Beſ.: A. **Neudeck.**
Fl. 36 ha. — Grdſt.-R.-E. 690 *M.*
Gut Nr. 139. Beſ.: G. **Hänſch.**
Fl. 51 ha. — Grdſt.-R.-E. 670 *M.*
Gut Nr. 61. Beſ.: G. **Schäl.**
Fl. 39 ha. — Grdſt.-R.-E. 660 *M.*
Gut Nr. 18. Beſ.: H. **Hübner.**
Fl. 43 ha. — Grdſt.-R.-E. 620 *M.*
Gut Nr. 136. Beſ.: H. **Schinner.**
Fl. 47 ha. — Grdſt.-R.-E. 618 *M.*
Gut Nr. 36. Beſ.: J. **Wenzel.**
Fl. 38 ha. — Grdſt.-R.-E. 570 *M.*
Gut Nr. 42. Beſ.: R. **Wilczek.**
F 64 Volkenhain.
Fl. 44 ha. — Grdſt.-R.-E. 540 *M.*
Gut Nr. 71. Beſ.: **Walter's Erben.**
Fl. 33 ha. — Grdſt.-R.-E. 540 *M.*
Gut Nr. 78. Beſ.: Guſt. **Böhm II.**
F 138 Volkenhain.
Fl. 35,7 ha. — Grdſt.-R.-E. 513 *M.*
Gut Nr. 50. Beſ.: M. **Eckert.**
Fl. 42 ha. — Grdſt.-R.-E. 510 *M.*
Gut Nr. 133. Beſ.: R. **Biſchof.**
Fl. 33 ha. — Grdſt.-R.-E. 510 *M.*

2098. Würgsdorf (Neu), Vorw. **Neuhof.** P.T.F.E.kK. Alt Röhrsdorf (Kr. Volkenhain); A. St. eK. Würgsdorf; Ag. Volkenhain 4 km.
Beſ.: Alois Graf **Hoyos,** Landesälteſter ꝛc. auf Ober Lauterbach (Nr. 2061).
Inſpektor*: Grüner, Alt Röhrsdorf.
Fl. 109,4 ha. — Grdſt.-R.-E. 1857 *M.*

25. Kreis Bunzlau.

Größe: 1044,188 Quadrat-Kilometer. — Einwohner: 67844. — Landgemeinden: 82. — Gutsbezirke: 39. — Amtsbezirke: 24. — Städte: Bunzlau mit 17959 Einw., Naumburg am Queis mit 1843 Einw. — Viehſtand: 5558 Pferde, 27442 Stück Rindvieh, 3032 Schafe, 18874 Schweine, 8450 Ziegen, 108713 Stück Federvieh. — Lage: faſt inmitten des Regierungsbezirks Liegnitz, mit der Südſpitze noch in die Berglandſchaft hineinreichend.

Die Güter gehören zur Schweidnitz-Jauerſchen Fürſtentums-Landſchaft mit Ausſchluß der zur Görlitzer Fürſtentums-Landſchaft gehörigen Güter Gersdorf a. Qu., Güntersdorf, Siegersdorf und Tſchirne, Ullersdorf a. Qu. Waldau und der Herrſchaft Wehrau.

Bodenbeſchaffenheit: infolge der Hügellandſchaft wechſelnd, im Norden ausgedehnte Waldungen, Wieſen und Weideflächen; der durchſchnittliche Grundſteuer-Reinertrag beträgt pro Hektar Acker: 14,49 *M*, Wieſen 16,06 *M*, Holzungen: 3,92 *M*. Von der Geſamtfläche ſind: 399,32 qkm Acker, 64,59 qkm Wieſen, 503,58 qkm Wald. — Gewäſſer: die Hauptflüſſe ſind der Bober und der Queis, welche den Kreis parallel von Süden nach Norden durchſchneiden; ferner ſind noch bemerkenswert der kleine Bober, der Flutgraben und die große Tſchirne. — Eiſenbahnen: Kohlfurt—Liegnitz mit den Bahnhöfen: Siegersdorf, Bunzlau und Thomaswaldau; Liegnitz—Sagan mit Modlau, Rückenwaldau und Armadebrunn; Kohlfurt—Lauban mit Gersdorf-Waldau; Löwenberg—Siegersdorf—Sagan mit Gießmannsdorf, Nieder Gießmannsdorf, Naumburg a. Qu., Ullersdorf a. Qu., Siegersdorf Ort, Siegersdorf, Thommendorf, Wehrau-Klitſchdorf, Prinzdorf und Lorenzdorf; Bunzlauer Kleinbahnen AG. a) Strecke Bunzlau—Neudorf

(Grödißberg) mit den Stationen: Bunzlau Klnbhf., Gnadenberg, Kl. Krauschen, Alt Warthau-Nieschwitz, Alt Warthau Dorf, Mittlau, Nieder Großhartmannsdorf, Ober Großhartmannsdorf, Grödißberg, Rosen-Neudorf, Neudorf (Grödißb.); b) Strecke Bunzlau—Modlau mit den Stationen: Bunzlau Klnbhf., Neu Schönfeld, Ndr. Schönfeld, Eichberg, Gr. Gollnisch, Kittlißtreben, Kretschamberg, Waldmühlhäuser, Greulich, Gremsdorf, Modlau Dorf, Modlau Klnbhf.

Landw. Maschinenfabriken in Bunzlau und Kittlißtreben; bedeutende Kalkwerke in Gr. Hartmannsdorf; Kalkbrennereien in Gießmannsdorf u. Wehrau; Braunkohlenwerke in Herschelswaldau u. Pariß; Mehlmühlen in Aschißau, Gießmannsdorf, Gremsdorf, Gr. Hartmannsdorf, Ober Mittlau, Modlau, Naumburg a. Q., Nieschwiß, Ottendorf, Nieder u. Ober Schönfeld, Thomaswaldau und Siegersdorf; Dampfsägewerke in Aschißau, Bunzlau, Gremsdorf, Güntersdorf, Kittlißtreben, Lorenzdorf, Mühlbock, Rückenwaldau, Urbanstreben, Wehrau und Wenigtreben; Wollen- und Leinenwebereien in Bunzlau; Eisenhüttenwerk in Modlau; Steinbruch in Neu Schönfeld; Stärkefabrik in Ober Mittlau; Brauereien in Bunzlau, Schwiebendorf und Ullersdorf a. Qu.; Molkereien in Aslau, Buchwald, Bunzlau, Gersdorf a. Qu., Gießmannsdorf, Groß Hartmannsdorf, Kittlißtreben, Ottendorf, Waldau O/L. — Mit elektrischer Energie versorgt den Kreis zum größten Teil das Elektrizitätswerk des Provinzialverbandes von Schlesien, Direktion in Hirschberg (Schles.). Kleine Elektr. Werke in Altöls, Gießmannsdorf, Naumburg a. Qu., Siegersdorf und Wehrau.

Bildungsanstalten in Bunzlau: ev. Gymnasium, Aufbauschule, Waisenhaus mit Mittelschule, Lyceum, keram. Fachschule, landw. Winterschule, kaufm. u. gewerbl. Fortbsch; in Gnadenberg: ev. höh. Mädchenschule der Herrnhuter; in Naumburg a. Qu. und Gremsdorf gewerbl. Fortbsch.; in allen Gemeinden des Kreises ländl. Fortbildungsschulen.

Kreisstadt Bunzlau.

Landgericht: Liegnitz. Amtsgerichte: Bunzlau und Naumburg a/Queis.

Landrat [F64 u. 67]: **von Hoffmann.**
Kreisobersekretär: **Flanze.**
Kreiskasse: Oberrentmeister **Trogisch.**
Kreisausschuß: Bürodirektor **Seidel.**
Kreiskommunalkasse: Rendant **Straßmann.**
Kreisbaumeister [F5]: **Spohn.**
Kreisarzt [F117]: Sanitätsrat Dr. **Reichel,** Medizinalrat.
Kreistierarzt [F 336]: **Ulm,** Veterinärrat.
Katasterdirektoren: **Adamczyk** und **Wolf.**
Kreisschulrat: **Britze.**
Finanzamt [F89]: **Ott,** Reg.-Rat u. Bürgermeister a. D. u. **Böhm,** Finanzamtmann.
Kulturamt (für d. Kr. Bunzlau, Lauban, Löwenberg) [F 249]: Reg.- u. Kulturrat **Weigelt.**
Gewerbeaufsichtsamt in Liegnitz.
Hochbauamt in Sagan.

I. Selbständige Gutsbezirke.

2099. Aslau, Ritterg. ▯ mit Vorw. **Elfriedenhof** u. **Renatenhof.** P.T.A. St. eK. Aslau; E. kK. Thomaswaldau 7 km; F 2. Kaiserswaldau (Kr.

Goldberg-Haynau); Ag. Bunzlau.
Beſitzer: Wilh. **Bobbert**, Knoblauchshof bei Loburg (Bz. Magdeburg).
Bevollmächtigter: Armin Gatzer.
Fläche 509,4 ha: 241,3 Acker, 18,6 Wieſen u. Weide, 1,7 Waſſer, 231,5 Holz, 2,7 Park u. Gärten, 13,6 Hof, Wege ꝛc. 23 ha zur Siedelung abgegeben.
Grdſt.-R.-E. 3867 ℳ. — Brennerei.
Schwarzbuntes Niederungsvieh.
Merinofleiſchſchafe.

2100. Buchwald, Ritterg. P. T. F 3 (Verw.) und 21 (Herrenh.). E. Oberleſchen 4 km; A. Kittlitztreben; St. Strans; eK. Altöls; kK. Ndr. Leſchen; Ag. Bunzlau.
Beſ.: Hermann **Beyer** in Dresden-A. Poſtſchkk. Leipzig 29236.
Bkk. Dresdner Bank, Zwgſt. Bunzlau.
Inſpektor*: Alf. Friedrich.
1 Verw., 1 Rechnungsf.
Fläche 265,3 ha: 115 Acker, 40 Wieſ., 16,3 Weide, 3,8 Waſſer, 62 Holz, 1 Park, 4,5 Garten, 22,7 Hof ꝛc.
Grdſt.-R.-E. 3800 ℳ. — Molkerei.
Rindviehz. mit Weideg.: Schwarzb. Oſtfrieſen. Zucht d. vered. Landſchw. u. d. württb. Baſtardſchafes.

Buchwald, Forſtgut.
Fläche 1639 ha ſ. bei Nr. 2929.

2101. Bunzlauer Stadtforſt.
Oberförſterei Bunzlau i. Stadtbez. Dienſtzimmer 3—5 Stadthaus. F 480—483. P. T. E. St. eK. kK. Ag. Bunzlau. 3185 ha mit den Förſtereien:
1. **Zeche.** P. F. 329. E. Bunzlau 3 km.
2. **Tillendorfer Heide.** P. Tillendorf (Kr. Bunzlau); F 79. E. Bunzl. 4 km.
3. **Gemeinheide.** P. Tillendorf (Kr. Bunzlau); F 330. E. Bunzlau 4,5 km.
4. **Buchwald.** P. Tillendorf (Kr. Bunzlau); F 60. E. Bunzlau 7 km.

Oberförſterei Graſegrund (Gutsbez. Bunzlauer Stadtforſt). P. T. F 1 u. 7. St. eK. kK. Lichtenwaldau; A. Graſegrund; Ag. Bunzlau; E. (Perſ.) Thomaswaldau 5 km; Klnb. (Güter) Waldmühlhäuſer 3 km. — 6958 ha m. d. Förſtereien:
5. **Graſegrund** wie Oberförſterei.
6. **Greulich.** P. Gremsdorf (Bz. Liegnitz); F 3 Lichtenwaldau; Klnb. Waldmühlhäuſer 1 km.
7. **Kretſchamberg.** P. Kittlitztreben; F 5 Lichtenwaldau; Klnb. Kretſchamberg 0,2 km.
8. **Oberheide.** P. Rückenwaldau; E. Armadebrunn 2,5 km.
9. **Hinterheide.** P. E. Rückenwaldau 3,5 km.

Beſitzerin: **Stadtgemeinde Bunzlau.**
Verwaltung: Stadt- und Forſtrat Dittmar in Bunzlau, Villa Schönbrunn [F 72 Bunzl.], Oberförſter u. Amtsvorſteher Beck in Graſegrund, 1 wiſſenſch. Aſſiſt., 9 Förſter, 6 Forſtgehilfen, 2 Sekretäre, 5 Büroangeſtellte, 1 Sägewerksbeamter.
Fläche 10143 ha, davon 9527 ha Holz.
Grundſt.-R.-E. 51600 ℳ.
Sägewerk m. Tiſchlerei. Waldbahn von Waldmühlhäuſer über Sägewerk in die FF. Greulich und Kretſchamberg, ferner von Armadebrunn in F. Oberheide, Anſchlußgleis Armadebrunn. Holzablagen: Bunzlau Klnbh., Thommendorf, Kretſchamberg, Waldmühlhäuſer, Armadebrunn, Rückenwaldau. Siemens-Bodenfräſe.

2102. Eichberg-Kromnitz, Ritterg. m. **Waldvorwerk** und Ant. Rittergut **Wieſau.** P. T. F 14. Klnb. A. St. Eichberg (Kr. Bunzlau) 1 km; E. Ag. Bunzlau 7,5 km; eK. kK. Ndr. Schönfeld.
Beſ.: Leopold Graf **von Reichenbach.** Familienbeſitz ſeit 1805.
Poſtſchkk. Breslau 43534.
Bkk. Bankverein AG. in Bunzlau.
1 Inſpektor, 1 Hegemeiſter*.
Fl.: 381,3 ha: 193,6 Acker, 52,6 Wieſen, 6,7 Weide, 97,5 Holz, 11,5 Waſſer, 10,7 Park, 1 Garten, 7,7 Hof ꝛc. Teilw. Parzellenverpachtung.
Grundſt.-R.-E. 4776 ℳ.
Ausbaufähige Waſſerkraft.
Schwarzb Oſtfrieſen.

2103. Gersdorf a. Queis, Ritterg. mit 4 Ruſtikalgrdſt. P. T. A. St. eK. Gersdorf (Queis); E. Gersdorf-Waldau 2 km; F 10 Waldau (Ob. Lauſitz); kK. Ag. Naumburg a. Qu.
Beſ.: Paul **Gießner** u. 2 Töchter. — 1 Inſp.
Poſtſchkk. Breslau 14008.
Bkk. Raiffeiſenbank, Lauban.
Fläche 208 ha: 120 Acker, 70 Wieſen u. Koppeln, 2,6 Holz, 4,5 Waſſer, 4,5 Park u. Garten, 6,4 Hof, Wege ꝛc.
Grdſt.-R.-E. 3979 ℳ. — Weidebetrieb.
Elektr. Licht- u. Kraftanlage. — Angeſchl.

an Zuckerfabriken Maltsch-Dietzdorf. Pferde-, Rindvieh- und Schweinezucht.

2104. Günther, Lehngut. P. F 38. T. A. St. eK. kK. Großhartmannsdorf (Kr. Bunzlau) 0,2 km; Klnb. Ndr. und Ober Groß Hartmannsdorf je 1 km; Ag. Bunzlau.
Besitzer: Otto **Roloff.**
Fl. 40 ha. — Grdst.-R.-E. 831,40 *M.* Ostfriesen. Rhein. belg. Pferde.

2105. Güntersdorf, Rittg. ▯ P. T. eK. Waldau (Ob. Lausitz) 3,5 km; A. Gersdorf a. Qu.; E. Gersdorf-Waldau 2 km; F. St. kK. Güntersdorf; Ag. Naumburg a. Qu.
Besitzer: **Kloster St. Maria-Magdalena von der Buße** in Lauban.
Stiftspropst: Pfarrer Kleinert in Lauban.
Förster: Joisten.
In Parzellen verpachtet.
Fläche 549,5 ha: 124 Acker, 2 Wiesen, 1 Weide, 413,5 Holz, 2 Teiche, 7 Hof 2c.
Grundst.-R.-E. 3249 *M.*

2106. Hartmannsdorf (Nd. Groß), Ritterg. P. T. F 11. A. St. eK. kK. Groß Hartmannsdorf (Kr. Bunzlau); E. Ag. Bunzlau 11 km; Klnb. Nieder u. Ober Großhartmannsdorf 0 u. 1 km.
Bes.: Richard **Schleußner** in Berlin SW 47, Lichtenfelder Str. 5.
Bkt. Dresdner Bank, Zwgst. Bunzlau.
Bevollm.: Bruno Schleußner, Insp.
Fläche 97 ha: 82 Acker, 11 Wiesen, 2 Holz, 2 Hof, 2c. — Grdst.-R.-E. 2500 *M.*
Holländer Rindvieh.

2107. Kirsch, Lehngut. P. F. T. A. St. eK. kK. Großhartmannsdorf (Kr. Bunzlau) 1 km; E. Kaiserswaldau 11 km; Klnb. Nieder Großhartmannsdorf 0,5 u. Mittlau 1,5 km; Ag. Bunzlau.
Besitzer: Bruno **Gierschner.**
Familienbesitz seit 100 Jahren.
Pächter: Herbert Gierschner.
Fläche 100 ha: 65 Acker, 6,3 Wiesen, 0,5 Wasser, 22,5 Holz, 5,7 Garten, Hof 2c. 12,5 ha in Parzellen weiterverpachtet.
Grdst.-R.-E. 1476 *M.* — Oldenb. Rindvieh.

2108. Krauschen (Groß), Ritterg. ▯ P. T. Klnb. St. Gnadenberg (Kr. Bunzlau) 1 km; F 198. E. eK. kK. Ag. Bunzlau 4 km; A. Schönfeld.
Besitzer: Se. Durchl. Heinrich XLVII. Prinz **Reuß j. L.**
Inspektor*: Felix Lammich.
1 Assistent, 1 Waldwärter*.
Fläche 284 ha: 135 Acker, 49 Wiesen, 27 Weide, 1 Wasser, 3 Park u. Gärten, 63 Holz, 6 Hof 2c.
Grdst.-R.-E. 5101 *M.* — Schwarzb. Niederungsvieh, Zuchtbullenverkauf. Oldenb. Pferdezucht. Nutzgeflügelzucht. Weidewirtschaft. Gemüse- u. Flachsbau.

2109. Lichtenwaldau, Ritterg. ▯ P. T. F 2. A. St. eK. kK. Lichtenwaldau 1 km; E. Thomaswaldau 3,8 km; Ag. Bunzl.
Besitzer: Otto **Fleischer.**
Postschlk. Breslau 10 425.
Bkt. Bankverein Bunzlau.
Inspektor*: Herm. Lange.
Fläche 243 ha: 226 Acker, 5 Wiesen, 10 Holz, 2 Hof 2c.
Grdst.-R.-E. 2426 *M.* Schwarzw. Ostfr.

2110. Mittlau (Ober u. Mittel), Rittg. ▯ P. T. Obermittlau (Kr. Bunzlau); A. St. Mittlau; F 8 Kaiserswaldau (Kr. Goldberg-Haynau); Klnb. Mittlau; E. Ag. Bunzlau 12 km; eK. Gr. Hartmannsdorf; kK. Thomaswaldau.
Besitzer: Hans Ferd. **von Foerster.**
Familienbesitz seit 1757.
Vormund und Generalbevollm.: Hans von Foerster auf Ottendorf.
Gutsverw.: Postschlk. Breslau 6801.
Insp.*: Drewes. — 1 Rentm*., 2 Verw., 1 Saatzuchtleit.*, 1 Assist., 1 Brenn.-Verw.*, 1 Förster*, 1 Obergärtner*.
Fl. 669,2 ha: 400,7 Acker, 45,5 Wiesen, 7,3 Weide, 0,7 Wasser, 208 Holz, 4,5 Park u. Gärt., 2,5 Hof 2c.
Grundst.-R.-E. 10 573,20 *M.*
Brennerei mit 80 000 l Kontingent. Dampfpflug (Fowlers Zweimaschinensystem). Rübenblättertrocknung. Maschinelle Saatreinigung m. besonderer Getreidetrocknung. — Pferdez: Kaltblut. Schwarzb. Niederungsv. — Saatzuchtwirtsch. Stark. Rüben- u. Gemüseb.
Beteil. an Zuckerfabr. Maltsch u. Flachsaufbereit.-Anst. Tschirne, Kr. Breslau.

2111. Modlau, Fideikomm., ▯ m. Vorw. **Neuhammer** (u. Nr. 2470). P. T. E. Klnb. A. St. eK. Modlau; F 7 (Verwaltg.) u. 36 (Gf. A. v. R.) Gremsdorf (Bz. Liegnitz); kK. Haynau; Ag. Bunzlau.
Besitzer: Aurel Graf **von Rittberg.**
Bkt. Deutsche Bank, Liegnitz.

Nutznießer: Max Graf v. Rittberg, Landsch.-Dir. a. Urschkau (Nr. 1505).
Oberinspektor*: Kaeß. — 1 Assist.
Rentmstr.*: Werner. — 1 Rechnungsf.*
Revierförster*: Brämisch in Modlau u. Winchenbach in Rückenwaldau.
Fl. 3034 ha: 187 Acker, 703 Wiesen, 121 Weide, 1948 Holz, 9 Wasser, 66 Hof ꝛc.
Grundst.-R.-E. 16 600 *M.*
Eisenhüttenwerk Wilhelminenhütte.
Mahl- u. Schneidemühle (Wasser).

2112. Neuen, Fideikommiß-Rittergut ▯ mit Vorwerk **Johannenhof** (Kr. Löwenberg) u. Rustikalbesitz. P. T. F 2. A. St. Ottendorf (Kr. Bunzlau) 3 km; eK. Gr. Waldits; kK. Naumburg (Queis); E. Ag. Bunzlau 10 km.
Bes.: Wilhelm Fürst **von Hohenzollern,** Kgl. Hoheit zu Sigmaringen.
Bevollm.: Fürstl. Hohenz. Rentamt in Beutnitz (Bz. Frankfurt, Oder).
Pächter: Zeigermann, Oberamtm.
Fläche 283 ha: 229 Acker, 35 Wiesen, 7 Weide, 3 Holz, 5 Wasser, 4 Hof ꝛc.
Grdst.-R.-E. 8197 *M.*
Schwarzb. Niederungsvieh (Herdb.). Vered. Landschwein.

2113. Ottendorf, Ritterg. ▯ P. T. F 1. A. St. eK. Ottendorf (Kr. Bunzlau); E. Bunzlau 11, Gießmannsdorf (Kr. Bunzlau) 6 km; kK. Naumburg a. Q.; Ag. Bunzlau.
Bes.: Hans **von Foerster,** Rittm. d. Garde-Ldw.-Kav. a. D., Landesältester. Postschlk. Breslau 25898.
Insp.*: Wünsche. — 2 Assist., 1 Först.*.
Fläche 353 ha: 200 Acker, 18 Wiesen, 128 Holz, 7 Park, Hof ꝛc.
Grdst.-R.-E. 5997 *M.* — Angeschl. an Zuckerfabrik Maltsch u. Dampfpflug-genoss. Ottendorf.
Rübenbau, Flachs- und Weizenbau.

2114. Rothlach u. **Uttig,** Rittergüter ▯ m. Rustikalbes. P. T. F 50. E. eK. kK. Ag. Bunzlau 2,5 u. 3,8 km; A. Kroischwitz; St. Rothlach.
Bes.: Heinrich Frhr. **von Wrangel,** Hptm. a. D. Jäg.-Bat. 3. Postschlk. Breslau 16321. Bkt. Bankverein Bunzlau.
Inspektor*: Franz Kühn in Uttig. 1 Insp. in Rothlach, 1 Rechngsf., 1 Revierförster* in Tillendorf.
Fläche 806 ha: 328 Acker, 35 Wiesen, 40 Weide, 1,5 Wasser, 387 Holz, 2 Teiche, 3 Gärten, 9,5 Hof ꝛc.
Grundst.-R.-E. etwa 9000 *M.*
Motorpflug. Eig Dampfdreschsatz.
Rotb. Ostfriesen. Merinofleischschafe (Schäfereidirekt. Leitloff, Löwenberg).
Dauerweiden. Zuckerrübenbau.

2115. Schönfeld (Neu), Ritterg. ▯ mit Rustikalbes. in Nieder Sch. P. T. F 195. E. Ag. Bunzlau 3,4 km; Klnb. (Pers.- u. Wagenlad.) Neu Schönfeld; T. eK. kK. Ndr. Schönfeld; A. St. Schönfeld;
Besitzer: Hans **Doering.** Familienbesitz seit 1881. Postschlk. Breslau 12519.
1 Inspektor, 1 Assistent.
Fläche 175 ha: 151 Acker, 8,5 Wiesen, 8 Holz, 2,5 Steinbr., 1 Park, 4 Hof ꝛc.
Grundst.-R.-E. 1892 *M.*
Diabassteinbruch. Saatgutbau.

2116. Schönfeld (Nieder), Gutsbz. ▯ P. T. A. St. Schönfeld (Bz. Liegnitz); F 3 Eichberg (Kr. Bunzlau); E. Ag. Bunzlau 5 km; Klnb. eK. kK. Nieder Schönfeld.
Bes.: Wilh. **Buchholz,** Fabrikdir. i. Dresd.
Bevollm.: Güterdir. Klose i. Schmottseiffen-Johannenhof (Nr. 3088).
1 Inspektor*, 1 Rechnungsführer, 1 Brennereiverwalter*.
Fl. 182 ha: 136 Acker, 8 Wiesen, 2,5 Weide, 27 Holz, 0,7 Wasser, 1 Hutung, 6,5 Hof ꝛc. — Grdst.-R.-E. 2142 *M.*
Brennerei. – Schwarzb. Niederungsvieh (Herdbuch). Veredeltes Landschwein.

2117. Schönfeld (Ober), Rittg. ▯ P. T. A. St. Schönfeld (Bz. Liegnitz) 1,5 km; F 11. Eichberg (Kr. Bunzlau); E. Thomaswaldau 4 km; E. Ag. Bunzlau 5 km; Klnb (Fracht). eK. kK. Ndr. Schönfeld 2 km.
Besitzer: Jobst Herm. Prinz **zur Lippe-Weißenfeld,** Generalmajor a. D., Durchlaucht. Familienbesitz seit 1877.
Inspektor*: J. Martin. — 1 Verw. 1 Förster*. 1 Brennereiverwalter*.
Fläche 322,9 ha: 221 Acker, 26,8 Wiesen, 3,6 Weide und Gräserei, 11,1 Koppeln, 47,8 Holz, 2,6 Fischteiche, Bäche, Gräben, 1,9 Park u. Gärten, 8,1 Hof ꝛc.
Grundst.-R.-E. 3132 *M.* Dampfbrenn.
Schweinezucht: vered. dtsch. Landschwein.
Rindviehzucht: Schwarzb. Niederungsv. Bullen und Eber zum Verkauf.
Intensivster Körner- u. Kartoffelbau.
Anerk. Kartoffelsaatgutwirtschaft.

2118. Seifersdorf, Rittg. ▯ (z. Majoratsherrsch. **Neuland,** Kr. Löwenberg, gehör.) m. Niederg. u. Schäferei. P. F 4 Thiemendorf (Bz. Liegnitz) 4 km; E. Gießmannsdorf 4 km; T. A. St. eK. kK. Seifersdorf (Kr. Bunzlau); Ag. Naumburg a. Qu

Besitzer: Alfred **von Wietersheim,** Referendar u. Rittmeister a. D. auf Schloß Neuhof (Nr. 1634).
Revierförster*: Albert Weiland.
Pächter: Bruno Göbel, Major d. R. a. D., Amtsvorsteher.
Postscheckkonto Breslau 30119.
1 Inspektor, 1 Verw., 1 Rechngsf.
Fläche 631 ha: 330 Acker, 78 Wiesen, 16 Weide, 201 Holz, 4 Wasser, 13 Gart., Hof ꝛc. — Grdst.-R.-E. 10193 ℳ.
Schwarzb. Ostfriesen (Herdb.). Oldenb. Pferdez. Zucht d. vered. Landschweines. Zucht d. reinbl. Merinofleischschafes, Bockverkauf. — Hackfruchtbau.

2119. Herrschaft **Siegersdorf** (Schloßgut **Siegersdorf** m. Schäfereihof, **Ober Siegersdorf** und **Mittel Tschirne,** Rittgüter). ▯ P. T. F 25. E. A. St. eK. Siegersdorf (Kr. Bunzlau) 1,5 km; kK. Naumburg (Queis); Ag. Bunzlau.

Besitzer: vorm. **Kgl. Hausfideikommiß.**
Pächter: Oskar Frhr. von Boenigk, Hauptm. a. D. auf Schloßgut S.
Postschkk. Breslau 61076.
Inspektor*: Seiler in Siegersdorf.
1 Assist., 1 Brennereiverw.
Fläche 378,6 ha: 318,9 Acker, 35,9 Wies., 5,8 Weide, 1,8 Wasser, 5,9 Holz, u. Park, 1,3 Gärten, 9 Unland, Hof ꝛc.
Forst (za. 500 ha) s. Oberförsterei Töppendorf (Nr. 2135).
Grundst.-R.-E. 7239 ℳ.
Brennerei (64000 l Brennrecht). — Elektr. Kraft- u. Lichtanlage.
Schwarzb. Niederungsvieh im Ostfriesentyp (Herdb. f. d. preuß. Oberlausitz). Hampshire-Schafzucht.

2120. Thiergarten, Rittg. ▯ m. Rustikalbes. in **Ottendorf** u. **Paritz.** P. T. F 7. kK. Naumburg (Queis) 4 km; E. Ober Siegersdorf 4, Siegersdorf 6, Bunzlau (Schnellz.-St.) 9 km; A. St. eK. Ottendorf; Ag. Bunzlau.

Besitzer: Albert **Günther.**
1 Insp., 1 Assist., 1 Brennereiverw.*
Fläche 237,7 ha: 183,7 Acker, 16,4 Wiesen, 15 Viehkoppeln, 14,6 Holz, 8 Park, Gart., Hof ꝛc. — Grdst.-R.-E. 2885 ℳ.
Dampfbrenn. (40000 l Kont.). Tonlager.
Belg. Pferde. Dtsch. Edelschwein.

2121. Thomaswaldau (Nieder), Rittergut ▯ mit **Frauenvorwerk** (und Schauermühle). P. T. F 1 (Gf. v. O.) u. 3 (Wirtschaftsamt). E. A. St. Thomaswaldau (Kr. Bunzl.) 2, Bhf. 1 km; Ag. Bunzlau; eK. kK. Ober Thomaswaldau.

Bes.: Johannes Graf **von Oppersdorff,** Rittmeister d. Garde-Ldw.-K. a. D., Landesältester.
Inspektor*: Carl Schmidt. — 1 Assist. 1 Brenn.-Verw.*, 1 Rchgsf.*, 1 Först.*
Fläche 920 ha: 350 Acker, 55 Wiesen, 10 Weide, 481 Holz, 15 Wasser, 9 Garten, Hof, Wege ꝛc. — Grdst.-R.-E. 9545 ℳ.
Brennerei. Mahlmühle (Pächt.: Fritsch).
Milch- u. Mastwirtschaft. Jungviehzucht. Starker Kartoffelbau für Brennerei-, Speise- und Saatzwecke.

2122. Thomaswaldau (Ober) und **Schwiebendorf** ▯, Rittergüter. P. T. F 2. E. A. St. eK. kK. Thomaswaldau (Kr. Bunzlau) 0,1, Bhf. 3,5 km; Ag. Bunzlau.

Besitzer: **Kgl. Preuß.-brandenb. Hausfideikommiß,** vertr. dch. die Hofkammer in Berlin-Charlottenburg, Luisenplatz.
Pächter: Amtsrat Arthur Steinbock'sche Erben. — Bevollm.: Gerichtsass. a. D. Dr. Herm. Steinbock.
Postschkk. Breslau 65408.
Bkk. Bankverein Bunzlau.
Inspektor: Aschoff.
Fläche 318 ha: 250 Acker, 33 Wiesen, 1 Weide, 7 Wasser, 2 Holz, 1 Gärten, 3 Wege, Hof ꝛc., 21 Siedelung.
Der Forst gehört zur Oberförsterei Töppendorf (Nr. 2135).
Grundst.-R.-E. 6944 ℳ.
Beteil. an Kartoffelflockenfabrik Bunzlau, Gen.-Molkerei Kaiserswaldau und Zuckerfabrik Maltsch-Dietzdorf.
Schwarzb. Niederungsvieh (V. d. schles. Rindviehzüchtervereinig.), Bullenverkauf. Dtsch. Edelschwein.

2123. Tschirne (Ober), Ritterg. ▯ P. St. eK. Tschirne; (Kr. Bunzlau); T. F 26. E. A. Siegersdorf (Kr. Bunzlau) 4,5 km; kK. Ag. Naumburg (Queis).

Bes.: **Siedelungsgesellschaft „Eigen-**

heim" i. Frankfurt (Od.). S. Nr. 1097. Verw.: Oberinsp. *Rudolph. – 1 Rchgsf. Fläche 223 ha: 175,5 Acker, 42,5 Wies., 5 Hof ꝛc. — Grdst.-R.-E. 2863 ℳ.

⊙**2124. Vorwerk (Groß),** Lehng. P.T. F 7. A.St. eK. kK. Großhartmannsdorf (Bz. Liegnitz) 1 km; E. Ag. Bunzlau 11 km; Klnb. Ndr. u. Ober Großhartmannsdorf oder Mittlau 1,5 km.

Besitzer: Fritz **Hünerbein.** — 1 Wirtsch. Fl. 71 ha: 60 Acker, 5,5 Wiesen, 2,5 Obstkulturen, 2 Holz, 1 Gärten, Hof ꝛc. Grundst.-R.-E. 1800 ℳ.

Dt. vered. Landschwein. — Eigenbau von gelben Eckendorfer Futterrübensamen. Zuckerrüben-, Saatkartoffelbau.

2125. Waldau, Ritterg. ▯ mit Obermühle. P. T. F 1 u. 18. A. St. eK. Waldau (O. Lausitz); E. Gersdorf-Waldau 3 u. Haidewaldau 6 km; kK. Güntersdorf; Ag. Bunzlau.

Besitzer: Alfred **Porak.** Postschkk. Breslau 43383. 1 Gutssekretär*, 1 Sekretärin, 1 Inspektor*, 1 Brennmeister*, 1 Förster, 1 Stallmeister, 1 Vogt.

Fläche 300,5 ha: 122,5 Acker, 25 Wiesen, 1,5 Teiche, 22,5 Weide, 4 Park, 1 Garten, 124 Holz, 2 Hof ꝛc. Grundst.-R.-E. 4271 ℳ. — Brennerei. Zucht von schwarzb. Ostfriesen u. vered. Landschweinen. Pferdezucht von Voll- u. Halbblut; Kaltblut nur f. eig. Bedarf.

2126. Warthau (Alt), Ritterg. ▯ P. T. eK. kK. Alt Warthau; F 15 Thomaswaldau (Kr. Bunzlau); E. Ag. Bunzlau 7 km; Klnb. Alt Warthau-Nieschwitz; A. St. Warthau.

Bes.: Gräflich **v. Merveldt**'sche Erben. Familienbesitz seit 1683.

Förster*: Emil Huch.

Pächter (195 ha): Max Hoffmann. An Anlieger verpachtet 38 ha.

Fl. 415,5 ha: 220 Acker, 31 Wiesen, 150 Holz, 2,5 Wasser, Park, Gärten, 12 Hof ꝛc. Grundst.-R.-E. 7333 ℳ.

Schwarzb. Ostfriesen. Schweinezucht.

2127. Wiesau, Ritterg. ▯ m. Rustikalbes. P.T. F 268. E. Ag. Bunzlau 3,5 km; Klnb. A. St. Eichberg 3,5 km; eK. kK. Nieder Schönfeld.

Bes.: Friedr. **Freitag.** — 1 Inspektor*. Bkt. Dresdner Bank Bunzlau, Spar- u. Darlehnskasse Eichberg.

Fläche 171,8 ha: 135 Acker, 7 Wiesen, 1 Bober, 24 Holz, 4,8 Garten, Hof ꝛc. Grdst.-R.-E. 1860 ℳ.

Ostfriesen. Vered. Landschwein.

2128. Wolfshayn u. **Martinwaldau,** Rittergüter. ▯ P.T. F 9. E. Kaiserswaldau (Kr. Goldberg-Haynau) 1,5 km; A. St. eK. kK. Thomaswaldau; Ag. Bunzlau.

Besitzer: Harry Freiherr **von Durant,** Rittmstr. d. R. a. D. auf Wolfshayn. Bkt. Dresdner Bank Bunzlau.

Insp.*: Heinrich. 1 Wirtsch.-Assist., 1 Brennereiverw., 1 Förster.

Fläche 636,9 ha: 377,3 Acker, 80,7 Wiesen, 6,9 Weide, 154,4 Holz, 2,2 Wass., 5,2 Park, Gart., 10,2 Hof ꝛc. – Grdst.-R.-E. 6165 ℳ.

Brennerei (38800 l Konting.). Beteil. an Genoss.-Molkerei Kaiserswaldau.

Oldenb. Pferdezucht (Pferdezuchtverein Bunzlau). Schwarzb. Ostfriesen.

Weidewirtschaft. Starker Kartoffelbau.

Fideikommißherrschaft Klitschdorf-Wehrau ▯,

bestehend aus den Gütern Nr. 2129/31 (und 3284 im Kreise Sagan), zum Familienfideikommiß Baruth (in der Mark) gehörig.

Besitzer: Se. Durchlaucht Friedrich Fürst **zu Solms-Baruth,** Rittmstr., vorm. à l. s. der Armee, auf Baruth u. Klitschdorf.

Generalbevollmächtigter (für den in Schlesien gelegenen Besitz): Generaldirektor Quaet-Faslem, Kontreadmiral a. D. in Klitschdorf. F 3.

Verwaltung: 1 Oberrentmeister, 1 Rendant, 2 Oberförster, 2 Forstsekretäre, 12 Revierförster ꝛc.

Gesamtfläche 23656 ha. — Gesamt-Grdst.-R.-E. 102270 ℳ.

Eisenhütten- u. Emaillierwerk Lorenzdorf, Sägemühle zu Lorenzdorf. Glasfabrik „Andreashütte" zu Wehrau, Holzschleiferei zu Lipschau (verpachtet).

Schwarzbunte Ostfriesen.

2129. Klitschdorf, Herrschaft. P.T. F 3. A.St. Klitschdorf (Kr. Bunzlau); eK. Thommendf.; kK. Birkenbrück; E. Wehrau-Klitschdf. 1 km; Ag. Bunzlau.

Fläche 9217 ha: 83 Acker, 29 Wiesen, 10 Weide, 9028 Holz, 7 Wasser, 60 Hof, Wege ꝛc. — Grdst.-R.-E. 36 716 ℳ.

2130. Wehrau, Ritterg. P.T.F.A.St. Klitschdf. (Kr. Bunzlau) 2 km; E. Wehrau-Klitschdorf 1 km; eK. Schöndf.; kK. Birkenbrück; Ag. Bunzlau 15 km.
Fläche 10303 ha: 150 Acker, 411 Wiesen, 12 Weide, 9619 Holz, 9 Wasser, 102 Hof, Wege, Unland ꝛc.
Grundst.-R.-E. 52 377 ℳ.

2131. Rustikalbesitz (Kr. Bunzlau, Görlitz u. Sagan) in Klitschdorf, Borgsdorf, Lorenzdorf, Zeisau, Neuhammer, Lipschau-Dohms, Schöndorf, Prinzdorf, Wehrau, Thommendorf, Siegersdorf, Mühlbock, Tiefenfurt, Schnellenfurt, Strans, Waldau u. Heidewaldau.
Fl. 1697 ha. — Grdst.-R.-E. 6531 ℳ.
Teilweise in Parzellen verpachtet.

Herrschaft Kittlitztreben ▯,

bestehend aus den Gütern 2132/34.

Besitzer: Heinrich **von Kölichen,** Majoratsbes. (s. Nr. 2523), Kgl. Preuß. Lt. d. R. (Drag.-Reg. 8) a. D. Familienbes. s. 1805.
Bkk. Bankverein Bunzlau u. Dresdner Bank in Bunzlau.
Oberinspektor*: Friedr. Kunick. — 1 Wirtschaftsassistent.
Oberförster*: Joseph Polier. — 2 Förster, 1 Waldwärter.
Gesamtfläche 2733 ha. — Grundst.-R.-E. 12 244 ℳ.
Rote Ostfriesen. Kaltblutpferde. Vered. Landschwein.

2132. Kittlitztreben, Ritterg. P.T.F 2 (Schloß), 7 (Wirtschaftsamt) u. 18 (Forstverw.). Klnb. A. St. Kittlitztreben; E. Oberleschen 9 km; eK. Altöls; kK. Ndr. Schönfeld; E. Ag. Bunzlau 14 km.
Fläche 734,5 ha: 110 Acker, 20 Wiesen, 10 Weide, 593 Holz, 1,5 Hof ꝛc.
Grundst.-R.-E. 3353 ℳ.

2133. Oels (Alt), Ritterg. P.T.St. eK. Altöls; E. Oberleschen 6 km; F 18. Klnb. A. Kittlitztreben 3,5 km; kK. Ndr. Schönfeld; Ag. Bunzlau.
Fläche 1506,5 ha: 170 Acker, 48 Wiesen, 65 Weide, 1222 Holz, 1,5 Hof ꝛc.
Grundst.-R.-E. 6468 ℳ. — Brauerei.

2134. Urbanstreben, Ritterg. P.T.F.E. A. St. Kittlitztreben 3 km; E. Oberleschen 10 km; eK. Altöls; kK. Nieder Schönfeld; Ag. Bunzlau.
Fläche 492 ha: 80 Acker, 15 Wiesen, 2 Weide, 394 Holz, 1 Hof ꝛc.
Grundst.-R.-E. 2423 ℳ.

II. Güter innerhalb der Gemeinde- und Gutsbezirke.

2135. Birkenbrück. P. Tillendorf (Kr. Bunzlau) 5 km; E. Ag. Bunzlau 8 km; T. F. A. St. kK. Birkenbrück; eK. Ottendorf.
Pfarrwidmut. Bes.: **Katholische Pfarrei.**
Nutznießer: Pfarrer Franz Mischke.
Postschkk. Breslau 65098.
Fl. 60 ha. — Grdst.-R.-E. 705 ℳ.
An 34 Pächter verpachtet.
Gut. Bes.: Paul **Bleul.**
Fl. 91 ha. — Grdst.-R.-E. 690 ℳ.

2136. Bunzlau. P. T. F. E. Klnb. A. St. eK. kK. Ag. Bunzlau.
Ritterg. Tillendorf s. Nr. 2167.
Stadtgut Gröbelvorw. ▯ P. Neu Jäschwitz (Kr. Bunzlau) 1,5 km; F 151. E. Bunzlau 5 km.
Bes.: Alfred **Kühn,** Hptm. d. R. — 1 Assist.
Familienbesitz seit 1627.
Postschkk. Breslau 61427.
Bkk. Bankverein Bunzlau.
Fl. 110,9 ha. — Grdst.-R.-E. 1998 ℳ.
Schwarzb. Niederungsvieh. Stammzucht d. dtsch. Edelschweins.
Frischmilchverkauf nach der Stadt.
Vorw. Gröbel. Bes.: Walt. **Hellich.** F 134.
Fl. 80 ha. — Grdst.-R.-E. 1200 ℳ.
Drüsselgut. ▯ Bes.: **Provinzialverband von Niederschlesien.**
Bevollm.: Sanitätsrat Dr. Clemens Neißer, Direktor der Prov.-Heil- u. Pflegeanstalt in Bunzlau. F 65.
Wirtschaftsinsp.*: Golka.
Fläche 178,8 ha: 109,2 Acker, 11,9 Wies., 2,3 Weide, 27,4 Forst, 28 Gart., Hof ꝛc.
Grdst.-R.-E. 2077 ℳ. — Ziegelei.
Schwarzb. Ostfriesenz. Vered. Landschw.

Stadtgut. Beſ.: Kurt **Kolshorn**, Hptm. d. R. a. D. F 105.
Fl. 103,8 ha. — Grdſt.-R.-E. 1847 *M.*

Stadtgut Antonienhof. F 64.
Beſ.: Heinr. **von Holleben**, Lt. d. L. a. D.
Fl. 78,8 ha. — Grdſt.-R.-E. 1512 *M.*
Schwarzw. Niederungsvieh.

Stadtgut Auenhof □.
Beſ.: Artur **Elsner**. F 33.
Inſp.: Walter Elsner. S. a. 1979.
Fl. 123 ha. — Grdſt.-R.-E. 2008 *M.*
Simmenthaler Vieh. Veredeltes Landſchwein. Eig. Jagd.

Stadtvorw. Türkenhof □.
Beſ.: Paul **Hentſchel**. F 85.
Fl. 75 ha. — Grdſt.-R.-E. 995 *M.*

Stadtg. Boberhof u. Wilhelmshof.
Beſ.: **Stadtgemeinde Bunzlau.**
Fl. 90,2 ha. — Grdſt.-R.-E. 1930 *M.*

Stadtg. □ Beſ.: Paul **Hentſchel** ſ. Türkenhof.
Fl. 46,3 ha. — Grdſt.-R.-E. 882 *M.*

Gut. Beſ.: Bernhard **Seidel.**
Fl. 45,7 ha. — Grdſt.-R.-E. 698 *M.*

2137. Dobrau. P. T. A. St. eK. Tillendorf (Kr. Bunzlau) 2,5 km; F. E. Ag. kK. Bunzlau 3.5 km.

Freigut. Beſ.: Gerhard **Schiller.**
F 210 Bunzlau. – Fam.-Beſ. ſ. 1886.
Fl. 92 ha. — Grdſt.-R.-E. 550 *M.*
Beregnungsanlage, — Hackfruchtbau.
Schwarzb. Oſtfrieſen. Vered. Landſchw.

2138. Gersdorf am Qu. P. E. A. St. eK. Gersdorf (Queis); T. F 13. Waldau (O. Lauſ.) 2 km; E. Gersdf.-Waldau 1,5 km; kK. Ag. Naumburg a. Qu.

Gut Friedrichshof m. e. Vorw.
Beſitzer: Franz **Pfeiffer.** — 1 Inſp.
Poſtſchkk. Breslau 35383.
Fl. 84 ha. — Grdſt.-R.-E. 1850 *M.*
Zucht: ſchwarzb. Niederungsvieh, vered. Landſchwein. Verkauf von Bullen u. Ebern. Deckſtation: 2 Oldenb. Hengſte.
Saatgutwirtſchaft. — Elektr. Anlage.
Dampfdreſchmaſch. Dampfpflüge.

2139. Gießmannsdorf. P. T. F 3. E. A. St. eK. Gießmannsdorf (Kr. Bunzlau); kK. Seifersdorf; Ag. Naumburg a. Q.

Ritterg. □ mit 4 Vorwerken.
Beſ.: Frau Rittmſtr. **von Eggeling.**
Poſtſchkk. Breslau 5486.
Bkk. Bankverein Bunzlau.
Generalbev.: Admin.* Erich Thieme.
Revierförſter*: Louis Goers.
1 Hilfsförſter, 1 Kanzliſt*, 1 Aſſiſt.
Fläche 1107 ha: 477 Acker, 149 Wieſen, 8 Weide, 445 Holz, 1 Waſſer, 5 Park, 3 Gärten, 19 Hof ꝛc.
Teilw. verpachtet (180 Pächter).
Grdſt.-R.-E. 18579 *M.*

2140. Gollniſch (Klein). P. T. F. Klnb. A. St. Eichberg (Kr. Bunzlau) 1 km; E. Ag. Bunzlau 8 km; eK. kK. Nieder Schönfeld.

Gut. Beſ.: Theodor Frhr. **v. Freyberg.**
Fl. 64 ha. — Grdſt.-R.-E. 693 *M.*
Schleſ. Niederungsvieh.

Gut. Beſ.: Hermann **Klieter.**
Fl. 51 ha. — Grdſt.-R.-E. 539 *M.*

Gut. Beſ.: Max **Struenſee** u. Ehefrau Minni. — Poſtſchkk. Breslau 18584.
Bkk. Bankverein Bunzlau.
Fl. 85 ha. — Grdſt.-R.-E. 514 *M.*

2141. Günthersdorf. P. T. eK. Waldau (O. Lauſitz) 3½ km F. St. kK. Günthersdorf (Kr. Bunzlau); Ag. Naumburg (Queis) 1 1 km; E. Gersdorf-Waldau 3 km; A. Gersdorf.

Gut □ Nr. 42 u. 45. Beſ.: G. **Carſtens.**
F 9 Waldau (O. Lauſitz).
Fl. 223 ha. — Grdſt.-R.-E. 1534 *M.*

2142. Hartmannsdorf (Groß) P. T. F. A. St. eK. kK. Großhartmannsdorf (Kr. Bunzlau); Ag. E. Bunzlau 12 km; Klnb. Ober Großhartmannsdorf u. Nieder Großhartmannsdorf.

Ober Großhartmannsdorf.

Gut. □ Beſ.: **Sächſiſch-Böhmiſche Portland-Zement-Fabrik A.-G.** in Dresden.
Pächter: Rudolf Gierſchner. F 14.
Fl. 165 ha. — Grdſt.-R.-E. rd. 3000 *M.*

Gut. Beſ.: Otto **Hofmann's** Erben verfüggsber. vw. Frau Olga Hofmann, der Sohn führt die Wirtſchaft). F 19.
Poſtſchkk. Breslau 16313.
Bkk. Bankverein Bunzlau eGmbH.
Fl. 75,6 ha. — Grdſt.-R.-E. 1997 *M.*
Elektr. Licht- u. Kraftanlage.
Schleſ. Rotvieh. — Pflanzkartoffelzucht.

Gut. Beſ.: Erich **Weickert.** F 34.
Familienbeſitz ſeit 120 Jahren.
Fl. 95 ha. — Grdſt.-R.-E. 1400 *M.*
Schwarzb. Oſtfrieſen.

Gut Nr. 58. Beſ.: Erich **Scholz.** F 31.
Fl. 53 ha. — Grdſt.-R.-E. 1203 *M.*

Gut Nr. 100. Beſ.: Wilh. **Röthig.** F 29.
Fl. 56 ha. — Grdſt.-R.-E. 1182 *M.*

Gut Nr. 14. Bes.: Albert **Miersch.**
Fl. 60,6 ha. — Grdst.-R.-E. 1140 *M.*
Gut Nr. 70. Bes.: Arth. **Weinhold.** F 33.
Fl. 50 ha. — Grdst.-R.-E. 1048 *M.*
Gut Nr. 132. Bes.: Herm. **Röricht.**
Fl. 41 ha. — Grundst.-R.-E. 916 *M.*
Gut Nr. 6. Bes.: Ernst **Scholz.**
Fl. 41 ha. — Grundst.-R.-E. 910 *M.*
Gut Nr. 146. Bes.: Willi **Kunke.** F 30.
Fl. 50 ha. — Grundst.-R.-E. 850 *M.*
Gut Nr. 27. Bes.: Hermann **Beer.**
Fl. 38 ha. — Grundst.-R.-E. 777 *M.*
Gut Nr. 66. Bes.: Erhard **Beul.**
Fl. 36 ha. — Grundst.-R.-E. 713 *M.*
Gut Nr. 25. Bes.: Rich. **Rothe.**
Fl. 35 ha. — Grundst.-R.-E. 649 *M.*
Gut Nr. 112. Bes.: Rudolf **Langner.**
Fl. 25,2 ha. — Grundst.-R.-E. 500 *M.*

Nieder Großhartmannsdorf.

Gut Nr. 306. Bes.: Richard **Gierschner.**
Familienbesitz seit 1850.
F 12 Großhartmannsdorf (Kr. Bunzl.).
Postschkk. Breslau 18732.
Bkk. Schles. Bankverein, Bunzlau.
Fl. 82,45 ha. — Grdst.-R.-E. 1888 *M*
Elektrische Licht- und Kraftanlage.
Schwarzb. Ostfriesen (Rindviehzüchterverein. Görlitz-Bunzlau).
Gut Nr. 310. Bes.: Rud. **Gierschner.** F 24
Fl. 49,7 ha. — Grdst.-R.-E. 1200 *M.*
Gut Nr. 272. Bes.: Richard **Böhm.** F 8.
Fl. 43,7 ha. — Grdst.-R.-E. 1185 *M.*
Gut Nr. 311. Bes.: Rich. **Geisler.** F 37.
Fl. 49,5 ha. — Grdst.-R.-E. 1108 *M.*
Gut Nr. 220. Bes.: Ernst **Geisler.** F 23.
Fl. 47,6 ha. — Grdst.-R.-E. 1053 *M.*
Gut Nr. 288. Bes.: Heinr. **Gruhn.** F 22.
Fl. 43,7 ha. — Grdst.-R.-E. 1000 *M.*
Gut Nr. 223 u. Kalkwerk.
Bes.: Otto **Dehmisch,** Kalkwerksbesitzer, Ludwigsdorf Kr. Görlitz. F 1.
Fl. 43 ha. — Grdst.-R.-E. 981 *M.*
Gut Nr. 301. Bes.: Georg **Markwitz.** F 28.
Fl. 36,5 ha. — Grdst.-R.-E. 823 *M.*
Gut Nr. 274. Bes.: Oskar **Lange.**
Fl. 28,3 ha. — Grdst.-R.-E. 813 *M.*
Gut Nr. 278 Bes.: Reinhold **Seidel.**
Fl. 39,2 ha. — Grdst.-R.-E. 777 *M.*
Gut Nr. 316. Bes.: Paul **Borrmann.**
Fl. 30,5 ha. — Grdst.-R.-E. 738 *M.*
Gut Nr. 320. Bes.: Oskar **Rüpprich.** F 51.
Fl. 30,5 ha. — Grdst.-R.-E. 723 *M.*
Gut Nr. 285. Bes.: Karl **Ritter.**
Fl. 22 ha. — Grdst.-R.-E. 592 *M.*
Gut Nr. 305. Bes.: Heinr. **Gierschner's Erben.** Pächter: Fritz Borrmann.
Fl. 30,4 ha. — Grdst.-R.-E. 697 *M.*
Gut Nr. 302. Bes.: Heinr. **Korff.** F 41.
Fl. 28,2 ha. — Grdst.-R.-E. 480 *M.*

2143. Heiligensee. P. T. F 1. A. St. eK. Tiefenfurt 3 km; E. Rauscha 8, Kohlfurt 12 km; kK. Rauscha; Ag. Bunzlau.
Hammergut. Bes.: Dr. **Albrand.**
Inspektor: G. Flade.
Fl. 205 ha: 70 Acker, 20 Wiesen (davon 15 Rieselw.), 5 Weide, 5 Wasser, 90 Holz, 1 Park, 2 Gärten, 12 Hof ꝛc.
Grdst.-R.-E. rd. 2000 *M.* Mahlmühle. Sägewerk. Elektr. Anlage. Gärtnerei.

2144. Herschelswaldau (Gem.-Bez. **Hermannsdorf**) Gut. ▯ P. Tillendorf 7 km; T. F 8. E. (eig. Anschlußgleis). eK. Siegersdorf 4 km; A.St.kK. Birkenbrück; Ag. Bunzlau.
Besitzer: Dr. **Schweitzer**'sche Erben.
Bkk. Bankverein Bunzlau. – 1 Först.*
Pächter: Walter Gabriel.
Inspektor: Bernhardt. — 1 Assist.
Fläche 419,2 ha: 148,3 Acker, 37 Wiesen, 5,4 Wasser, 219,4 Holz, 2,5 Park, 2,4 Garten, 4,2 Hof ꝛc.
Grdst.-R.-E. 1740 *M.* — Braunkohlenbergwerk. Dampfziegel. — Schwarzb. Ostfries. (OL.-Herdb.). Dtsch. Edelschw.

2145. Herzogswaldau. P. T. F. E. St. eK. kK. Ag. Naumburg (Queis) 2 km; A. Gießmannsdorf.
Ritterg. ▯ m. Vorw. Oberhof.
Besitz.: Frau Rittmstr. **von Eggeling** in Gießmannsdorf (Nr. 2139).
Generalbev.: Administr.* Thieme in Gießmannsdorf.
Fläche 190 ha: 139 Acker, 25 Wiesen, 3 Weide, 20 ha Holz, 3 Garten, Hof ꝛc. Verpachtet (100 Pächter).
Grdst.-R.-E. 3276 *M.* — Dampfziegelei (Leiter: Architekt Kurt Liebig).
Gut Nr. 132. Bes.: Aug. **Weiner.**
Fl. 84 ha. — Grdst.-R.-E. 1104 *M.*
Gut Nr 28. Bes.: Karl **Beer.**
F 85 Naumburg (Queis).
Fl. 53 ha. — Grdst.-R.-E. 786 *M.*

2146. Jäschwitz, Alt. P. T. F. Neujäschwitz (Kr. Bunzlau) 2,5 km; E. Ag. Bunzlau 7 km; A. Warthau; St. eK. Altjäschwitz; kK Altwarthau.
Gut. Bes.: Gustav **Klinganf.**

Familienbesitz über 100 Jahre.
Fl. 63 ha. — Grdst.-R.-E. 1449 *M.*

Gut Nr. 8. Bes.: Friedrich **Lohdahl.**
F 8 Neujäschwitz.
Fl. 57 ha. — Grdst.-R.-E. 1098 *M.*

Gut Nr. 18. Bes.: Klara **Segeth.**
Fl. 40 ha. — Grdst.-R.-E. 861 *M.*

Gut Nr. 16. Bes.: Gust. **Hellwig.**
Fl. 48 ha. — Grdst.-R.-E. 714 *M.*

Gut Nr. 32. Bes.: Rich. **Jakob.**
Fl. 28 ha. — Grdst.-R.-E 699 *M.*

Gut Nr. 33. Bes.: Louise **Hürdler.**
Fl. 32 ha. — Grdst.-R.-E. 684 *M.*

Gut Nr. 48. Bes.: Herm. **Fischer.**
Fl. 40 ha. — Grdst.-R.-E. 675 *M.*

Gut Nr. 7. Bes.: Willy **Hürdler.**
Fl. 29 ha. — Grdst.-R.-E. 654 *M.*

Gut Nr. 1. Bes.: Heinr. **Fischer.**
Fl 31 ha. — Grdst.-R.-E. 639 *M.*

Gut Nr. 72. Bes.: Gust. **Schneider.**
Fl. 48 ha. — Grdst.-R.-E. 609 *M.*

Gut Nr. 41. Bes.: **Förster**'sche Erben.
Fl. 34 ha. — Grdst.-R.-E. 600 *M.*

Gut Nr. 58. Bes.: Reinh. **Anders.**
Fl. 32 ha. — Grdst.-R.-E. 561 *M.*

Gut Nr. 64. Bes.: Friedr. **Börnge.**
F 7 Neujäschwitz. Postschkt. Breslau 25129. Bkk. Bankverein Bunzlau.
Fl. 38,5 ha. — Grdst.-R.-E. 538 *M*

Gut Nr. 29. Bes.: Helene **Schwabe.**
Fl. 22 ha. — Grdst.-R.-E. 507 *M.*

2147. Jäschwitz (Neu). P.T.F. Neujäschwitz (Kr Bunzl.); A.St. Kroischwitz; E. Ag. eK. kK. Bunzlau.

Gut Nr. 32. Bes.: Bunzl. Tonröhren- u. Chamottewarenfabr. **Hoffmann & Co.** in Bunzlau. F 25.
Inspektor*: Franz Kühn.
Fl. 72,2 ha. — Grdst.-R.-E. 1204 *M.*

Gut Nr. 1 u 3. Bes.: Siegfr. **Kühn.** F 10.
Fl. 74,9 ha. — Grdst.-R.-E. 1020 *M.*

Gut Nr. 36. Bes.: Otto **Marten.** F 12.
Fl. 53,8 ha. — Grdst.-R.-E. 984 *M.*

Gut Nr. 37. Bes.: Robert **Kühn.**
Fl. 54,8 ha. — Grdst.-R.-E. 966 *M.*

Gut Nr. 39. Bes.: Heinrich **Anders.**
Fl. 41,1 ha. — Grdst.-R.-E. 768 *M.*

Gut Nr. 11. Bes.: Oswald **Hilbig.**
Fl. 56 ha. — Grdst.-R.-E. 609 *M.*

2148. Kosel, Ritterg ▯ P. T. eK. Altöls 2 km; F 11. E. Oberleschen 5 km; E. A. Kittlitztreben 7 km; St. Strans; kK. Niederleschen; Ag. Bunzlau.
Bes.: Hermann **Beyer** in Dresden A.
Bevollm.: Frau Louise Beyer auf Buchwald (Nr. 2100).
Inspektor*: Friedrich in Buchwald.
Fl. 216,3 ha: 33,4 Acker, 7,5 Wiesen, 138 Holz, 6,5 Weide, 2,5 Wasser, 5,9 Hof ꝛc.
Grdst.-R.-E. 2400 *M.*
Schwarzb. Ostfriesen. Weidegang.

2149. Krauschen (Klein), Rittg. ▯ P. T. St. Gnadenberg (Kr. Bunzlau) 1 km; F 420. E. eK. kK. Ag. Bunzlau 4 km; Klnb. Kl.-Krauschen; A. Warthau.
Bes.: **Schlesische Landgesellschaft m. b. H.** in Breslau (s. Nr. 15).
Verw.*: Max Reinecke. — 1 Assist.
Fläche 102,3 ha: 62,5 Acker, 8,1 Wiesen, 26,9 Holz, 2,3 Wasser, 0,8 Weide, 0,8 Park u. Garten, 0,9 Hof ꝛc.
Grundst.-R.-E. 992 *M.*

2150. Kroischwitz. P. Neujäschwitz (Kr. Bunzlau) 3,5 km; T. F. A. St. Kroischwitz; E. Ag. kK. Bunzlau 7 km; eK. Ottendorf.

Rittergut. ▯ P. T. F 1 Neujäschwitz (Kr. Bunzlau) 2 km.
Bes.: Fräulein Mathilde **von Kölichen.**
Inspektor*: Knebel.
Fläche 190,5 ha: 125,2 Acker, 8,2 Wiesen, 13,6 Weide, 35,3 Holz, 8,2 Park, Garten, Hof ꝛc. — Grundst.-R.-E. 3126 *M.*

Lehngut u. Erbscholtisei.
Bes.: Rudolf **Koeppel.** F 6 Neujäschwitz.
Inspektor: Walter Schlosser.
Fl. 82 ha. — Grdst.-R.-E. 1600 *M.*
Abmelkewirtschaft. Schweinemast.

Gut. Bes.: Richard **Scholz,** Amtsvorst., Kreisdeputierter und Kreistaxator.
F 8 Ottendorf (Kr. Bunzlau).
Fl. 76,5 ha. — Grdst.-R.-E. 1532 *M.*
Saatgutwirtschaft.

2151. Lichtenwaldau. P. T. F. A. St. eK. Lichtenwaldau; E. Thomaswaldau 4 km; Ag. Bunzl. 11 km; Klnb. Greulich 6 km; kK. Ndr. Schönfeld.

Gut Nr. 18. Bes.: Franz **Klehr.** F 10.
Fl. 131,9 ha. — Grdst.-R.-E. 942 *M.*

Gut Nr. 30. Bes.: Albert **Probst,** Amtsvorst. F 4. — Bkk. Bankverein Bunzlau.
Fl. 98 ha. — Grdst.-R.-E. 842 *M.*
Schwarzbuntes Niederungsvieh.

2152. Liebichau, Rittergut. ▯ P. Ober Mittlau (Kr. Bunzlau) 2,5 km; T. F 10 (priv.) u. 39 (Wirtschaftsamt).

eK. kK. Thomaswaldau (Kr. Bunzl.) 3 km; E. Kaiserswaldau 5, Mittlau 3 km; A. St. Mittlau; Ag. Bunzlau.
Beſ.: Felix Graf **von Hoyos,** Rittmſtr. d. R. im ehem. 1. ſächſ. Ul.-Rgt Nr. 17 a. D.
Inſpektor*: Oskar Scheffter.
Förſter: Alfred Früchel.
Fläche 757,5 ha: 421,5 Acker, 32 Wieſen, 2 Park, 1 Garten, 9 Weide, 277 Holz, 2 Fiſchteiche, 13 Hof, Wege ꝛc.
Grdſt.-R.-E. 8800 *M.* — Angeſchl. der Überlandzentr. in Mauer, d. Molkerei Kaiserswaldau, d. Kartoffelflockenfabr. Bunzlau u. d. Rindviehzüchtervereinigg.
Schwarzb. Oſtfrieſen. Dtſch. Kaltblut, Hengſthltg. — Motorpflug.
Maſchin. Saatgutreinigg. Verkauf von Saatkartoffeln. Int. Hackkultur.

2153. Linden. P. T. Schönfeld (Bz. Liegnitz) 5 km; F 12. A. St. eK. Lichtenwaldau; Klnb. Gr. Gollniſch 3 km; E. Thomaswaldau 6 u. (Schnellz.) Bunzlau 9 km; kK. Ndr. Schönfeld; Ag. Bunzlau.

Schloßhof □ m. Erbſcholtiſei (u. Vorw. Ruthshof [Gtsbz. Lichtenwaldau] P. T. F 6 Lichtenwaldau).
Beſitzer: Theo **Schebera.** — 1 Aſſiſt. Bkf. Bankverein Bunzlau.
Fläche 249,5 ha: 90 Acker, 8 Wieſen, 3 Weide, 3,5 Koppeln, 138,7 Holz, 0,5 Park, 0,3 Garten, 5,5 Hof ꝛc.
Grdſt.-R.-E. 888 *M.* — Gründüngung. Zwiſchenfrucht u. ſtarker Hackfruchtbau. — Eig. Motorpflug.

2154. Looswitz. P. T. E. F 328. eK. kK. Ag. Bunzlau 4 km; E. Kl. Krauſchen 1,5 km; A. Warthau; St. Looswitz.

Jagdgut. Beſitzer: Otto **Rehſchuh.**
Beamter: Rahowsky.
Fl. 77 ha. — Grdſt.-R.-E. 1033 *M.*
Schwarzb. Niederungsvieh. Herdbuch. Pferde- u. Schweinezucht.
Saatgut u. Lehrwirtſchaft.

2155. Martinwaldau. P. E. Kaiserswaldau (Kr. Goldberg-Haynau); 3½ km; T. F. E. A. St. eK. kK. Thomaswaldau (Kr. Bunzlau) 3 km; Ag. Bunzlau.

Lindenhof. Beſ.: Otto **Kabiſch.**
F 43 Thomaswaldau (Kr. Bunzlau).
Fl. 85,2 ha. — Grdſt.-R.-E. 1482 *M.*

Gut Nr. 2. Beſ.: B. **Zſchiedrich.**
F 28 Thomaswaldau (Kr. Bunzlau).
Fl. 120,1 ha. — Grdſt.-R.-E. 1482 *M.*
Gut Nr. 8. □ Beſ.: Claus **Kallenborn,** Generaldirektor in Bismarckhütte (Hajduki Wielkie).
Fl. 132 ha. — Grdſt.-R.-E. 1215 *M.*
Gut Nr. 5. Beſ.: Karl **Eckelmann.**
F 44 Thomaswaldau (Kr. Bunzlau).
Fl. 59 ha. — Grdſt.-R.-E. 1085 *M.*
Gut Nr. 3. Beſ.: Alwin **Drude.**
F 55 Thomaswaldau (Kr. Bunzlau).
Fl. 81,2 ha. — Grdſt.-R.-E. 828 *M.*
Gut Nr. 1. Beſ.: Hans **Küntzel.**
F 56 Thomaswaldau (Kr. Bunzlau).
Fl. 103,5 ha. — Grdſt.-R.-E. 718 *M.*
Gut Nr. 18. Beſ.: Richard **Reinfeld,** Kaufmann in Forſt (Niederlauſ.).
Fl. 33,6 ha. — Grdſt.-R.-E. 645 *M.*
Gut Nr. 11. Beſ.: Richard **Langner,** Gemeindevorſteher.
F 33 Thomaswaldau (Kr. Bunzlau).
Fl. 34,4 ha. — Grdſt.-R.-E. 570 *M.*
Gut Nr. 14. Beſ.: Guſtav **Jahns.**
F 36 Thomaswaldau (Kr. Bunzlau).
Fl. 59,7 ha. — Grdſt.-R.-E. 557 *M.*
Gut Nr. 6. Beſ.: Bruno **Gerſtmann.**
F 14 Thomaswaldau (Kr Bunzlau).
Fl. 57,5 ha. — Grdſt.-R.-E. 539 *M.*
Gut Nr. 4. Beſ.: Georg **Semprich.**
F 61 Thomaswaldau (Kr. Bunzlau).
Fl. 50 ha. — Grdſt.-R.-E. 510 *M.*
Gut Nr. 16. Beſ.: Paul **John's** Erben.
F 19 Thomaswaldau (Kr. Bunzlau).
Fl. 58,2 ha. — Grdſt.-R.-E. 439 *M.*

2156. Mittlau (Ober). P. T. F. Obermittlau (Kr. Bunzlau); Klnb. A. St. Mittlau; Ag. Bunzlau 12 km; eK. Großhartmannsdorf; kK. Thomaswaldau.

Gut Nr. 1. Beſ.: Erhard **Roſemann.**
Fl.: 45,5 ha. — Grdſt.-R.-E. 599 *M.*
Gut Nr. 2. Beſ.: Richard **Roſemann.**
Fl. 28,7 ha. — Grdſt.-R.-E. 450 *M.*

2157. Neundorf. P. T. St. Schönfeld (Bz. Liegnitz) 2 km; F. A. Klnb. Eichberg (Kr. Bunzlau) 2,5 km; E. eK. kK. Ndr. Schönfeld 2 km; Ag. Bunzlau 9 km.

Gut □ Oberhof. Beſ.: Erich **Hawel.**
F 15 Eichberg (Kr. Bunzlau).
Fl. 139,5 ha: 84 Acker, 10 Wieſen, 40 Holz.

Grdst.-R.-E. 1224 *M*.
Mast- u. Milchwirtschaft, Geflügelzucht. Körner-, Kartoffel- u. Rübenbau.

Gut Niederhof. Bes.: Viktor **Scholtz**, Hptm. a. D. — 1 Assistent.
F 12 Eichberg (Kr. Bunzlau).
Bkk. Bankverein Bunzlau.
Fl. 124,2 ha: 75 Acker, 7 Wiesen, 2 Weidekoppeln, 36 Holz, 4,2 Garten, Hof 2c. — Grdst.-R.-E. 1512 *M*.
Mitgl. d. Kartoffeltrockn. GmbH. Bunzlau u. d. Rindviehzüchtervereinigg. OL. Schwarzb. Niederungsvieh, Bullenverkauf. Deutsches Edelschwein.

2158. Nitschkenau, Forstg. (im Gem.-Bez. Urbanstreben). P. T. F 17. Klnb. A. St. Kittlitztreben; E. Oberleschen 12 km; eK. Altöls; kK. Ndr. Schönfeld; Ag. Bunzlau.
Bes.: Walter **Elsner** in Bunzlau Auenhof (Nr. 2136).
Verw.: Kapitänlt. a. D. v. Tilly.
Fl. 168 ha. — Grdst.-R.-E. 375 *M*.

2159. Ottendorf. P. T. F. A. St. eK. Ottendorf (Kr. Bunzlau); E. (Pers.) Ag. Bunzlau 9 km; E (Fracht). Gießmannsdorf (Kr. Bunzlau) 3—6 km; kK. Naumburg a. Qu.

Gut ▯ Niederottendorf.
Bes.: Hans **Noeldechen**, Rittmstr. a. D. F 4.
Fl. 125 ha: 93 Acker, 22,1 Wiesen, 2,2 Weide, 4,8 Holz, 2,9 Park, Garten, Hof 2c. — Grdst.-R.-E. 2142 *M*.
Elektr. Betrieb. — Pferde-, Rindvieh-, Schaf- u. Schweinezucht.

Freig. Nr. 24 m. Restg. 28.
Bes.: Rudolf **Pohl**. F 14.
Nr. 28 im Fam.-Bes. s. 1760.
1 Wirtschafter.
Fl. 82 ha. — Grdst.-R.-E. 1480 *M*.

Gut Nr. 23. Bes.: Herm. **Klemty**.
Fl. 49 ha. — Grdst.-R.-E. 933 *M*.

Gut Nr. 21. Bes.: Karl **Kuka**.
Fl. 40 ha. — Grdst.-R.-E. 876 *M*.

2160. Possen. P. T. F 7. A. St. eK. Ottendorf (Kr. Bunzl.) 1 km; Ag. Bunzlau; E. Ober Siegersdorf 6, Bunzlau 7 km; kK. Naumburg a. Qu.

Gut. Besitzer: Arthur **Neumann**.
Fl. 106,8 ha. — Grdst.-R.-E. 1671 *M*.
Elektr. Licht- u. Kraftanlage.
Schwarzb. Ostpreuß. Weiße Wyandottes.

2161. Rosenthal. P. T. Lichtenwaldau 3 km; F. Rosenthal (Kr. Bunzlau); E. Thomaswaldau 5 km; Ag. Bunzlau 13 km; A. St. eK. Aslau; kK. Ober Thomaswaldau.

Gut Nr. 28. Bes.: Guido **Heilmann**.
F 16 Lichtenwaldau.
Fl. 68,1 ha. — Grdst.-R.-E. 645 *M*.

Gut Nr. 39. Bes.: Herm. **Litsche**.
F 21 Lichtenwaldau.
Fl. 79,7 ha. — Grdst.-R.-E. 642 *M*.

Gut Nr. 21. Bes.: Emil **Winter**.
F 15 Lichtenwaldau.
Fl. 68,2 ha. — Grdst.-R.-E. 597 *M*.

Gut Nr. 3. Bes.: Alfred **Zahn**.
F 19 Lichtenwaldau.
Fl. 47,2 ha. — Grdst.-R.-E. 579 *M*.

Gut Nr. 60. Bes.: Emil **Tappert**.
Fl. 44,5 ha. — Grdst.-R.-E. 534 *M*.

2162. Schönfeld (Ober). P. T. F. A. St. Schönfeld (Bz. Liegnitz); E. Ag. Bunzlau 6 km; E. Thomaswaldau (Kr. Bunzlau) 6 km; Klnb. eK. kK. Ndr. Schönfeld.

Gut Nr. 42. Bes.: Hartwich **Haellmigk**, Lt. a. D. F 47 Thomaswaldau (Kr. Bunzlau).
Fl. 48,5 ha. — Grdst.-R.-E. 533 *M*.

Gut Nr. 29. Bes.: Wilh. **Tappert**.
Fl. 46,7 ha. — Grdst.-R.-E. 487 *M*.

Gut Nr. 32. Bes.: Curt **Knobloch**.
F 41 Thomaswaldau (Kr. Bunzlau).
Fl. 45,5 ha. — Grdst.-R.-E. 406 *M*.
Oelmühle. Lohndrescherei.

2163. Seifersdorf. P. T. Thiemendorf (Bz. Liegnitz) 4 km; E. Gießmannsdorf 4 km; Ag. Naumburg (Queis) 11 km; F. A. St. eK. kK. Seifersdorf (Kr. Bunzlau).

Gut Nr. 36. Bes.: Georg **Sommer**.
Fl. 50 ha. — Grdst.-R.-E. 978 *M*.

Gut Nr. 124. Bes.: Fritz **Kühn**.
Fl. 46 ha. — Grdst.-R.-E. 663 *M*.

Gut Nr. 46. Bes.: Bruno **Förster**.
Fl. 37 ha. — Grdst.-R.-E. 642 *M*.

Gut Nr. 106. Bes.: Berta **Förster**.
Fl. 34 ha. — Grdst.-R.-E. 522 *M*.

Gut Nr. 94. Bes.: Erwin **Ludwig**.
Fl. 29 ha. — Grdst.-R.-E. 531 *M*.

Gut Nr. 00. Bes.: Oswald **Ludwig**.
Fl. 28 ha. — Grdst.-R.-E. 502 *M*.

Gut Nr. 89. Bes.: Oskar **Hoffmann**.
Fl. 28 ha. — Grdst.-R.-E. 498 *M*.

2164. Thomaswaldau (Nieder). P. T.

F. E. A. St. Thomaswaldau (Kr. Bunzlau) 1 km; eK. kK. Ober Thomaswaldau; Ag. Bunzlau 9 km.

Gut Nr. 24. Beſ.: Reinh. **Renner.** F 42. Fl. 41,4 ha — Grdſt.-R.-E. 552 *M.*

2165. Thomaswaldau (Ober). P. T. F. E. A. St. Thomaswaldau (Kr. Bunzlau), Bhf. 3 km; Ag. Bunzlau 8 km; eK. kK. Ober Thomaswaldau.

Gut Nr. 3. Beſ.: Georg **Schiller.** F 16. Fl. 64,6 ha. — Grdſt.-R.-E. 1173 *M.*

Gut Nr. 24. Beſ.: Ewald **Schiller.** F 31. Fl. 46,2 ha. — Grdſt.-R.-E. 1020 *M.*

Gut Nr. 17. Beſ.: Arthur **Groher.** F 29. Fl. 57,8 ha. — Grdſt.-R.-E. 999 *M.*

Gut Nr. 21. Beſ.: Ferd. **Löhrich.** Fl. 42 ha. — Grdſt.-R.-E. 885 *M.*

Gut Nr. 73. Beſ.: Paul **Zugehör.** Fl. 42 ha. — Grdſt.-R.-E. 834 *M.*

Gut Nr. 91. Beſ.: Auguſt **Menzel.** Fl. 48 ha. — Grdſt.-R.-E. 801 *M.*

Gut Nr. 33. Beſ.: Oek. **Heidrich.** F 37. Fl. 22 ha. — Grdſt.-R.-E. 553 *M.*

Gut Nr. 88. Beſ.: Reinhold **Bleul.** Fl. 32 ha. — Grdſt.-R.-E. 552 *M.*

2166. Tiefenfurt. P. T. F 5. A. St. eK. Tiefenfurt; E. Rauſcha 9, Kohlfurt 12, Wehrau-Klitſchdorf 13 km; kK. Rauſcha; Ag. Bunzlau.

Gut Weißwerk ▯
Beſitzer: Carl Hans **Tuppack.**
Fl. 138 ha: 65 Acker, 30 Wieſen, 5 Weide, 25 Holz, 3 Gärtnerei m. 9 Gewächshäuſern, 10 Hof ꝛc.
Grundſt.-R.-E. etwa 800 *M.*
Schwarzb. Oſtfrieſen. Deutſches Edelſchwein. – Elektrofutter-Grubenanlage.

2167. Tillendorf (im Stadtbez. **Bunzlau**). P. T. eK. Tillendorf (Kr. Bunzlau); F. E. St. kK. Ag. Bunzlau 2 km.

Dom. ▯ m. Boberhof u. Wilhelmshof.
Beſitzerin: **Stadtgemeinde Bunzlau.** F 111 Bunzlau.
Admin.: Heinr. **Hawlitſchka.** – 1 Aſſiſt.
Fl. 195 ha. — Grdſt.-R.-E. 1800 *M.*
Schwarzb. Oſtfrieſen. Veredeltes Landſchwein. Verkauf von Zuchtkälbern und Ferkeln.

Gut Nr. 77. Beſ.: Alfred **Söhnel.** F 208. Fl. 70 ha. — Grdſt.-R.-E. 600 *M.*

Gut Jägerhof. Beſ.: Oek. **Hüſing.** F 351. Fl. 53 ha. — Grdſt.-R.-E. 479 *M.*

Gut Nr 193. Beſ.: Rob. **Teſch.** F 169. Fl. 49,7 ha. — Grdſt.-R.-E. 440 *M.*

2168. Ullersdorf a. Queis. P. T. F. eK. Ag. Naumburg (Queis) 2 km; E. A. St. kK. Ullersdorf a. Qu.

Gut. Beſ: J. **Herfel,** Geſellſch. m. b. H.
Fl. 85,5 ha: 51 Acker, 10 Wieſen, 2,9 Weide, 1,5 Waſſer, 1,5 Gärten u. Park, 9 Holz, 9,6 Hof. — Grdſt.-R.-E. 1589 *M.*
Tonwaren-Fabrik J. Herfel. F 5 Naumburg (Queis).

2169. Waldau. P. T. F. A. St. eK. Waldau (O. Lauſ.); E. Gersdorf-Waldau 3, Haidewaldau 4½ km; Ag. Bunzlau 22 km; kK. Günthersdorf.

Gut Nr. 454. ▯ Beſ.: Richard **Donath.** Fl. 122,9 ha. — Grdſt.-R.-E. 790 *M.*

Gut Nr. 11. Beſ.: M. **Tietze.** Fl. 75 ha. — Grdſt.-R.-E. 535 *M.*

Gut Nr. 257. Beſ.: Emil **Pöhner.** Fl. 33,4 ha. — Grdſt.-R.-E. 494 *M.*

Gut Nr. 252.
Beſ.: Frau **von Sockoll-Reno.** F 31.
Fl. 39,6 ha. — Grdſt.-R.-E. 485 *M.*

Gut Nr. 297. Beſ.: Max **Weineck.** F 32. Poſtſchkk. Bresl. 68090. – 1 Wirtſchaft.*
Fl. 32 ha. — Grdſt.-R.-E. 475 *M.*

Gut. Nr. 000. Beſ.: Richard **Krech.** Fl. 44,8 ha. — Grdſt.-R.-E. 469 *M.*

2170. Warthau (Alt). P. T. F. A. St. eK kK. Altwarthau; Klnb. Altwarthau-Nieſchwitz; E. Ag. Bunzlau 7 km.

Gut. Beſ.: Richard **Krauſe.**
F 23 Thomaswaldau (Kr. Bunzlau).
Fl. 62 ha. — Grdſt.-R.-E. 1704 *M.*

Gut. Beſ.: Georg **Rahn.**
F 24 Thomaswaldau (Kr. Bunzlau).
Fl. 59,6 ha. — Grdſt.-R.-E. 1200 *M.*

Gut. Beſ.: Wilhelm **Matthaei.**
Fl. 51 ha. — Grdſt.-R.-E. 1050 *M.*

Gut. Beſ.: Oskar **Bleul.**
Fl. 41 ha. — Grdſt.-R.-E. 855 *M.*

Gut. Beſ.: Reinhold **Ahrens.**
Fl. 33 ha. — Grdſt.-R.-E. 714 *M.*

Gut. Beſ.: Otto **Elsner.**
Fl. 34 ha. — Grdſt.-R.-E. 711 *M.*

Gut. Beſ.: Fritz **Krauſe.**
Fl. 30 ha — Grdſt.-R.-E. 708 *M.*

Gut. Beſ.: Reinhold **Döring.**
Fl. 24 ha. — Grdſt.-E.-R. 570 *M.*

26. Kreis Freystadt.

Größe: 875,60 Quadrat-Kilometer. — Einwohner: 58 992. — Landgemeinden: 86. — Gutsbezirke: 64. — Amtsbezirke: 18. — Städte: Freystadt mit 4939 Einw., Beuthen a. O. mit 3189 Einw., Neusalz mit 14008 Einw., Neustädtel mit 1622 Einw., Schlawa mit 1439 Einwohnern. — Viehstand: 6176 Pferde, 27193 Stück Rindvieh, 6776 Schafe, 21334 Schweine, 6986 Ziegen, 2913 Bienenvölker. — Lage: im nördlichen Teile des Regierungsbezirks, grenzend an den Regierungsbezirk Schneidemühl. Die Güter gehören zur Glogau-Saganer Fürstentums-Landschaft. — Bodenbeschaffenheit: die Oder teilt den Kreis in zwei fast gleiche Hälften, deren östliche große Forsten und leichtere Böden enthält, die westliche Hälfte hat besseren, ertragreicheren Boden. Der durchschnittliche Grundsteuer-Reinertrag beträgt pro Hektar Acker: 13,71 *M*, Wiese: 23,50 *M*, Wald: 3,13 *M*. Von der Gesamtfläche sind: 426,51 qkm Acker 82,22 qkm Wiese, 285,47 qkm Wald. — Gewässer: der Oderstrom, in welchen sich ergießen: auf der rechten Seite der Landgraben und auf der linken Seite die Ochel. An Seen sind nennenswert: der Schlawa-See (11 km lang und 3 km breit) bei Schlawa, der Tarnau-, Hammer-, Oglisch- und Katter-See. — Eisenbahnen: die Breslau—Stettiner Bahn mit den Bahnhöfen: Beuthen (Bz. Liegnitz) und Neusalz a. O.; Sagan—Neusalz—Wollstein mit den Bahnhöfen: Herwigsdorf, Mittel Herwigsdorf, Freystadt, Tschöplau, Neusalz (Oder), Deutsch Wartenberg, Aufhalt, Lippen und Liebenzig; die Linie Freystadt—Waltersdorf mit den Bahnhöfen: Freystadt, Zölling, Döringau, Emmagrube, Neustädtel, Poppschütz; die Linie Kontopp—Glogau mit der Station Schlawa; die Kleinbahn Grünberg—Sprottau mit den Stationen Hartmannsdorf, Seiffersdorf, Brunzelwaldau, Eichvorwerk, Weichau u. Herwigsdorf.

Eisenhütten in Neusalz a. O.; Mehlmühlen in Beuthen a. O., Hammer, Neusalz a. O., Nieder Siegersdorf; Zuckerfabrik in Nenkersdorf; Spinnerei und Weberei in Freystadt; Kokosmattenweberei in Beuthen a. O.; Flachsspinnerei in Neusalz a. O.; Stärkefabriken in Liebschütz, Alt Tschau und Weichau; Brauereien in Beuthen a. O., Freystadt, Neusalz a. O., Neustädtel; Molkereien in Freystadt, Herwigsdorf, Neustädtel, Schlawa und Weichau; Maschinenfabriken in Freystadt und Neusalz; Leder- und Schuhfabrik in Freystadt; Borstenzurichtereien in Beuthen (Oder) und Neusalz (Oder). — Elektrische Kreis-Überlandzentrale.

Bildungsanstalten in Freystadt: Mittelschule, landw. Winterschule, gewerbl. Fortbsch.; in Neusalz: Realprogymnasium, kaufm. u. gewerbl. Fortbildungsschule, Hänisch'sche höhere Mädchenschule; in Neustädtel: höhere Mädchensch., landw. Haushaltungsschule.

Kreisstadt Freystadt (Niederschles.).

Landgericht: Glogau. Amtsgerichte: Freystadt, Beuthen a. O., Neusalz a. O., Carolath und Glogau.

Landrat [F 1 u. 3]: Dr. **Ilgner**, Geh. Reg.-Rat.
Kreisinspektor: **Zink.**
Kreiskasse: Oberrentmeister **Knothe.**
Kreisausschuß [F 1 u. 3]: Bürodirektor **Gumprich.**
Kreisbaumeister [F 1 u. 3]: **Wittenburg.**
Kreiskommunalkasse: Rendant **Ring.**
Kreisarzt [F 192 Neusalz (Oder)]: Dr. **Klimm** in Neusalz (Oder).
Kreistierarzt [F 146]: **Felbaum**, Vet.-Rat.
Katasterdirektoren [F 133]: **Schmeil, Mertz.**
Hochbauamt: Kreisbauobersekretär **Uebel.**
Kreisschulrat: **Eich.**
Gewerbeaufsichtsamt [F 170 Neusalz (Od.)]: Dr.-Ing. **Bublitz**, Gewerberat in Neusalz a. O.
Finanzamt [F 46]: Dr. **Wolff**, Reg.-Rat.
Kulturamt in Sagan.

I. Selbständige Gutsbezirke.

2171. Bielitz, Ritterg. ▯ mit Rustikalbes. in Döringau. P. Zölling (Niederschl.) 3 km; T. F 20. Neustädtel (Bz. Liegnitz) 6 km; St. eK. Ag. Freystadt 7 km; E. Döringau 2 km; A. Lessendorf; kK. Großenborau.
Bes.: Generallt. z. D. Gotthard **Nickisch von Rosenegk.** – Postschkk. Brsl. 68148. Familienbesitz seit 1865.
Bevollm.: Hauptm. a. D. Siegfried Nickisch von Rosenegk. Postschkk. Stettin 4828.
Inspektor*: Becker.
Fl. 203,6 ha: 160,4 Acker, 17 Wiesen, 9,7 Koppel, 2,3 Holz, 0,5 Wasser, 3,8 Park, 0,7 Garten, 4,4 Wege, Gräben, 3,6 Hof ꝛc.
Grdst.-R.-E. 5958 *M.* — Züchtung von schwarzb. Ostfries. Verk. v. Zuchtbullen.

2172. Bösau Gutsbez. ▯, best. aus den Rittergüt. **Zöbelwitz** u. **Bösau** mit Restritterg. **Kutschwitz** (Kr. Glogau). P. T. F 32 (f. Zöbelwitz) u. 22 (f. Bösau). A. St. Ag. Beuthen (Bz. Liegnitz) 5 km; E. für Z. Klein Tschirne 2, für B. Beuthen 4 km; eK kK. Schönau (für Zöbelwitz), Beuthen (für Bösau).
Bes.: Silvius **von Kessel**, Rittmstr. a. D. auf Schloß Zöbelwitz. Familienbesitz seit 1854.
Inspektor*: Handke in Bösau.
1 Brennereiverw., 1 Förster.*
Fläche 578 ha: 395 Acker, 7 Wiesen, 154,5 Holz, 1,5 Wasser, 20 Park, Garten, Hof ꝛc. – Grdst.-R.-E. 11 000 *M.* Brennerei. — Schwarzb. Niederungsvieh. — Rübenbau, Korbweidenanl.

2173. Brunzelwaldau, Ritterg. ▯ P. T. F 11. Seiffersdorf (Kr. Freystadt) 3 km; E. St. eK. Ag. Freystadt 10 km; A. kK. Klnb. Brunzelwaldau.
Bes.: Georg Freiherr **v. Tschammer und Osmitz**, Kais. Staatssekretär a. D. Familienbesitz seit 1839.
Inspektor*: Goetz.
Revierförster*: Brandt.
Fläche 920 ha: 80 Acker, 45 Wiesen, 770 Holz, 25 Teiche, Garten, Hof ꝛc. 125 ha in Parzellen verpachtet.
Grdst.-R.-E. 6840 *M.* — Dampfziegelei.

2174. Bullendorf, Ritterg ▯ P. T. F 159. E. St. eK. Ag. Freystadt (Ndr. Schles.) 5, Bhf. 6 km; E. Klnb. Herwigsdorf 5 km; A. kK. Herzogswaldau.
Besitzer: Heinrich **Lückehe.**
1 Inspektor, 1 Hofverwalter*.
Fl. 202 ha: 133 Acker, 27 Wies., 1 Wasser, 33 Holz, 8 Park, Garten, Hof ꝛc. —
Grdst.-R.-E. 2890 *M.* — Schwarzb. Niederungsvieh. — Stark. Hackfruchtb.

2175. Döringau, Ritterg. ▯ P. T. Zölling (Niederschles.) 2 km; F 34 Neustädtel (Bz. Lgtz.); St. eK. Ag. Freystadt (Niederschles.); E. Döringau 3, Freystadt 5, Beuthen (Bz. Lgtz.) 13 u. Neusalz (Oder) 13 km; A. Lessendorf; kK. Großenborau.
Besitzer: Arthur Graf **Schack von Wittenau**, Landrat a. D. Bankkonto: Meyerotto & Co. in Neusalz (Oder).
Insp.*: Schönborn in Nettschütz.
Fl. 73,4 ha: 64 Acker, 5 Wiesen, 0,4 Wasser, 1,5 Park, Garten, 2,5 Hof ꝛc.
Grdst.-R.-E. 2155 *M.* — Oldenb. Vieh.

2176. Droscheydau, Ritterg. P.E.eK. Ochelhermsdorf 3,5 km; T. F 10. Niebusch; E. auch Grünberg 9 km; A. St. Hartmannsdorf 3 km; kK. Schweinitz; Ag. Freystadt.
Bes.: Carl **Ranft.** — 1 Insp.
Fläche 207 ha: 100 Acker, 40 Wiesen, 15,7 Weide, 50 Holz, 1 Park, 0,3 Garten, Hof ꝛc. — Grdst.-R.-E. 1854 ℳ.
Schwarzb. Ostfriesen. - Gründüngung.

2177. Großenborau (Ober Mittel), Ritterg. P.T. F4. A.kK. Großenborau (Kr. Freystadt); E. St. eK. Ag. Freystadt 8 km.
Bes.: Wilhelm **von Neumann,** Oberlt. d. R. a. D. Postschlk. Brsl. 24619. Familienbes. s. 1805.
1 Inspektor*. 2 Assistenten.
Fläche 498 ha: 314 Acker, 32 Wiesen, 112 Holz, 40 Hof ꝛc.
Grundst.-R.-E. 7431 ℳ.

2178. Großenborau (Nieder), Ritterg. mit Vorw. **Grund.** P.T.F1. A.kK. Großenborau (Kr. Freystadt); E. Döringau 4 km; St.eK. Ag. Freystadt.
Besitzer: Rob. Graf **von Zedlitz und Trützschler,** Hofmarschall a. D. und Major a. D. — Bkt. Schles. Landw. Hauptgenossenschaft, Breslau. Familienbesitz seit 1862.
Inspektor*: A. Auras. — 1 Hofverwalter*, 1 Brenn.-Verw.*, 1 Förster*.
Fläche 563 ha: 375 Acker, 34 Wiesen, 8 Weide, 115 Holz, 1 Wasser, 30 Park, Gärten, Hof.
Grdst.-R.-E. 9313 ℳ. — Brennerei, Molkerei. — Simmenth. Rindvieh, Yorkshireschw., Merinoschafe.
Starker Zuckerrübenbau.

2179. Hartmannsdorf, Ritterg. mit Försterei. P. T. F 6. Seiffersdorf (Kr. Freystadt) 3,5 km; E. Grünberg, Freystadt u. Nittritz je 14 km; A. St. eK. Klnb. Hartmannsdorf; kK. Brunzelwaldau; Ag. Freystadt.
Besitzer: Willi **Nicaeus.** — 1 Förster*. Familienbesitz seit 1872.
Postschlk. Breslau 68176.
Bkt. Stadt- u. Kreisbank Grünberg.
Fläche 692 ha: 72 Acker, 33 Wiesen, 7 Weide, 572 Holz, 3,5 Wasser, 1,5 Park u. Garten, 3 Hof ꝛc.
Grundst.-R.-E. 5010 ℳ.

2180. Herwigsdorf (Mittel), Ritterg. m. **Hainvorwerk.** P. T. A. St. Herwigsdorf (Kr. Freystadt) 1,5 km; E. Herwigsdorf 3, Mittel H. (nur für Pers.) 1,5 km; F10. eK. Ag. Freystadt (Ndrschl.); kK. Ob. Herzogswaldau.
Bes.: Albert **Andreae,** Rittmstr. d. R. a. D. d. ehem. Drag.-Regts 24.
Inspektor: Walter Kabitz.
1 Brennereiverw.*
Fl. 305 ha: 245 Acker, 9 Wies., 1 Wasser, 30 Holz, 10 Park, Gärten, 10 Hof ꝛc.
Grundst.-R.-E. 5105 ℳ — Brennerei.
Starker Hackfrucht- u. Getreidebau.

2181. Herwigsdorf (Ried.), Rittg. mit **Kirchvorwerk** u. **Kleinvorwerk.** P.T. E. A. Herwigsdorf (Kr. Freystadt), Bhf. 2 km; F 8. eK. St. Ag. Freystadt (Niederschles.); kK. Ob. Herzogswaldau.
Besitzer: Alexander **Doherr-Gruschwitz** in Neusalz, Mitinh. der Gruschwitz-Textilwerke A.-G. in Neusalz (Oder).
Bevollm.: Curt Crüsemann, Oberlt. a. D., Ober Hirschfeldau. (Nr. 3274).
Oberinspektor*: Flöckner.
Rentmeister*: Eduard George.
1 Wirtschaftsassistent.
Fläche 513,6 ha: 385,5 Acker, 66,5 Wiesen, 50 Holz, 4,5 Wasser, 7,1 Park, Gärten, Hof ꝛc. — Grdst.-R.-E. 9111 ℳ.
Eig. Dampfpflug (Kemna), Ford-Traktor.
Jeverländer Rindvieh (Herdb.)
Intens. Halm- u. Hackfruchtbau.

⊙ **2182. Herzogswaldau (Ob.),** Rittg. m. **Obervorwerk** u. **Rothvorwerk.** P. A. Herzogswaldau; T. F 37. E. St. eK. Ag. Freystadt (Niederschles.) 7 km; kK. Ober Herzogswaldau.
Besitzer: Julius **Wilke.**
1 Inspektor, 1 Hofverw., 1 Förster*.
Fläche 496,5 ha: 176,5 Acker, 57 Wiesen, 239 Holz, 2,8 Wasser, 6 Park, 0,5 Garten, 14,7 Wege, Hof ꝛc.
Grundst.-R.-E. 4735 ℳ.

2183. Herzogswaldau (Mittel), Rittergut. P. T. A. Herzogswaldau; F 45. E. St. eK. Ag. Freystadt (Niederschles.) 5 km; kK. Ob. Herzogswaldau.
Besitzer: Walter **Klammt,** Hptm. a. D.
Insp.: Martin Meisezahl.
Fläche 164 ha: 130 Acker, 12 Wiesen, 1 Wasser, 13 Holz, 1 Park, 1 Garten, 1 Korbweiden, 3 Hof ꝛc.
Grdst.-R.-E. rd. 2000 ℳ.

2184. Langhermsdorf, Ritterg. ▯ P. T. F 1 u. 2. A. St. eK. Niebusch 3 km; E. Ndr. Herwigsdorf 11 km; Klnb. Seiffersdorf 4 km; kK. Brunzelwaldau; Ag. Freystadt.
Beſ.: Heinrich **Specht.**
1 Förſter*.
Fläche 495 ha: 135 Acker, 21 Wieſen, 320 Holz, 4 Weide, 8 Park, 2 Garten, 2 Obſtanlagen, 3 Hof ꝛc.
Grdſt.-R.-E. 4150 *M.* – Dampfziegelei. Schwarzb. Oſtfrieſen. — Handelsgärtn.

2185. Leſſendorf, Ritterg. ▯ m. Vorw. **Widmutgut.** P. St. eK. kK. Ag. Freyſtadt (Niederſchleſ.) 7 km; T. F 4. Neuſtädtel (Bz. Liegnitz) 6 km; E. (Fracht) Döringau 4 km, (Perſ.) Beuthen (Bz. Liegnitz) 10, Neuſalz (Oder) 9, Freyſtadt 7 km; A. Leſſendorf.
Beſ.: Max **von Prittwitz und Gaffron,** Majora. D. – Inſp.: Franz Toepſch. Poſtſchkk. Breslau 73449. — Bkk. Meyerotto & Co. in Neuſalz (Oder), Kreis- u. Stadtbank in Freyſtadt.
Fl. (Rg.) 202 ha: 149 Acker, 4 Wieſen, 4 Weide, 37 Holzungen, 0,5 Waſſer, 7,5 Hof ꝛc. — Grdſt.-R.-E. 4156,50 *M.*
Widmutgut (1,5 km).
Fl. 57,5 ha. — Grdſt.-R.-E. 1875 *M.*
Rotb. Oſtfrieſen. Oldenburger.
Getreide- u. Zuckerrübenbau.

2186. Liebſchütz, Ritterg. ▯ P. T. F 141. E. A. St. eK. kK. Ag. Neuſalz (Oder) 4 km.
Beſitzer: Fritz **Rudolph.** — 1 Inſp.
Fläche 266 ha: 140 Acker, 26 Wieſen, 28 Weide, 56 Holz, 4 Park, Garten, 2 Wege, Hof ꝛc.
Grdſt.-R.-E. 3000 *M.*
Stärkefabrik u. Kartoffelmahlmühle mit Dampfbetr. (tägl. 500 Ztr.). – Schwarzb. Oſtpr. Vered. Landſchw. Weidewirtſch.

2187. Louisdorf, Ritterg. ▯ P. T. F 1. A. Streidelsdorf (Kr. Freyſtadt) 1 km; E. Neuſalz a. O. 8 km; E. St. Ag. Freyſtadt 7 km; kK. Friedersdorf.
Beſ.: Magnus Graf **Schack von Wittenau.**
Fl. 175 ha: 100 Acker, 25 Wieſen 15 Weide, 25 Holz, 0,5 Park, 0,5 Garten, 9 Hof ꝛc.
Grdſt.-R.-E. 1098 *M.* – Niederungsvieh.

2188. Malſchwitz m. **Krolkwitz,** 2 Rittergüter ▯. P. T. F 37 Neuſtädtel (Bz. Liegnitz) 4 km; E. A. St. eK. kK. Ag. Beuthen (Bz. Liegnitz) 5 km.
Beſ.: Carl **Standke** u. Frau Anna, geb. Brauer (ſeit 1897). — 1 Aſſiſtent.
Pächter v. Krolkwitz: Standke d. J.
Fl. 834,4 ha: 399,2 Acker, 48,3 Wieſen, 353 Holz, 2,9 Weide, 1,8 Waſſer, 5,3 Garten, 23,9 Wege, Hof ꝛc.
Grdſt.-R.-E. 6162 *M.* – Gründüngung. Brennerei. - Schafz. (Elektoral-Negretti).

2189. Nettſchütz, Rittg. ▯ P. T. Zölling (Niederſchleſ.) 4 km; F 43 Neuſtädtel (Bz. Liegnitz); St. eK. Ag. Freyſtadt; E. Döringau 3,5, Freyſtadt 7, Beuthen (Bz. Lgtz) 10 u. Neuſalz (Oder) 10 km; A. Leſſendorf; kK. Großenborau.
Beſitzer: Artur Graf **Schack von Wittenau,** Landrat a. D. auf Döringau.
Inſpektor*: Guſtav Schönborn.
Fläche 292 ha: 184 Acker, 10 Wieſen, 10 Weide, 78 Holz, 2,5 Gart., 5 bergbaul. genütztes Unland, 2,5 Hof ꝛc.
Grdſt.-R.-E. 4605 *M.* — Zimmermannſche Darre (Allestrockner).
Oldenb. Pferde u. Milchvieh, Fohlen- u. Bullenverkauf. Neuz. Weidebetrieb.

2190. Herrſchaft ▯ **Niebuſch,** beſtehend aus den Rittergütern a) **Niebuſch** mit **Schäfereivorwerk, Buſchvorwerk, Neuvorwerk, Raſenvorwerk u. Eulenhof** u. b) **Rohrwieſe.** P. T. F 4 (Wirtſchaftsamt) und 11 (Schloß). A. St. eK. Niebuſch; E. Naumburg a. B. 11 km; Klnb. Seiffersdorf 7 km; kK. Neuwaldau; Ag. Freyſtadt 17 km.
Beſitzer: Landrat a. D. Dr. Paul **Ikier** in Sagan.
Oberinſpekt.*: Paul Fiedler, Gutsvorſteh. — 1 Tierzuchtinſp., 1 Aſſiſt., 1 Rechnungsführer*, 1 Brennereiverwalter*, 1 Molkereiverwalter*.
Revierförſt.*: Komnick. – 1 Waldw.*
a) Fl. 1376,8 ha: 372 Acker, 137,2 Wieſen, 51,4 Weide, 1 Waſſer, 735 Holz, 12 Park, 2,9 Garten, 20 Hof ꝛc., 28 verp.
Grdſt.-R.-E. 11086 *M.*
b) Fl. 169,3 ha: 50,8 Acker, 42,5 Wieſen, 69,5 Holz, 5,4 Weide, 1,1 Garten, Hof ꝛc.
Grdſt.-R.-E. 1384 *M.*
Brennerei (69243 hl). Molkerei. Waſſermühle m. Schankwirtſchaft (Pächter: Oskar Schneider).
Pferdezucht. Schleſ. Rotvieh. Merino-

schafe. Vered. Landschwein.
Intens. Betrieb m. künstl. u. Gründüng.

2191. Poppschütz (Mittel), Ritterg. P. T. F 45. A. St. eK. Neustädtel (Bz. Liegnitz) 3 km; E. Poppschütz; kK. Milkau; Ag. Beuthen a. O.
Besitzer: Benno **von Heynitz** auf Wüstenhain, Kr. Calau.
Administr.*: Karl Häusler. 1 Assist.
Fläche 164 ha: 133 Acker, 15 Wiesen, 9 Holz, 2 Wasser, 4 Park, 1 Garten, Hof 2c. — Grdst.-R.-E. 3330 *M.*
Rindviehzucht: Oldenburger.

2192. Poppschütz (Nieder), Rittg. mit Schäfereivorwerk. P. T. F 15. E. (Stückg.) A. St. eK. Neustädtel (Bz. Liegnitz) 2 km; E. Poppschütz 1 km; kK. Milkau; Ag. Beuthen a. d. Oder.
Besitzer: Fritz **Schäpe.** — 1 Assistent.
Postschkk. Breslau 22693.
Fl. 205,6 ha: 156,7 Acker, 13,2 Wiese, 1 Weide, 0,3 Wasser, 25,6 Holz, 1,2 Gart. 7,6 Hof 2c. — Grundst.-R.-E. 3115 *M.*
Vollblut-Wilstermarschherde. Merinofleischschafherde. — Intens. Betrieb, Weizen- u. Zuckerrübenbau.
Beteil. a. Dampfpfluggenoss Poppschütz.

2193. Poppschütz (Ob.), Rttg. m. Rustikalbes. P. T. F 44. A. St. eK. Neustädtel (Bz. Liegn.); E. Poppschütz 1 km; kK. Milkau; Ag. Beuthen a. O.
Bes.: Heinr. **Knoch,** Lt. d. R. a. D., Amtsvorsteher. Familienbes. s. 1826.
1 Insp. — Postschkk. Breslau 61569.
Bk. Stadtbank Glogau.
Fläche 190 ha: 107 Acker, 19 Wiesen, 52 Holz, 3 Park u. Gärt., 2 Wasser, 7 Hof, Kiesgruben 2c. — Grdst.-R.-E. 2311 *M.*

2194. Pürschkau, Majorat m. d. Vorw. **Bänisch** u. **Ziegelvorwerk** (z. Majorat **Schlawa** geh.). P. T. F 8. E. A. St. eK. kK. Schlawa (Schles.) 3,7 km; Ag. Glogau.
Besitzer: Dr. Heinrich Graf **v. Haugwitz** auf Namiest b. Brünn.
Verwaltung siehe Nr. 2197.
Fl. 1641,5 ha: 359 Acker, 67 Wiesen, 91 Weide, 1074 Holz, 47 Wasser, 3,5 Hof 2c. 48 ha an Anlieger verpachtet.
Grdst.-R.-E. etwa 12000 *M.*

2195. Reinshain (Ob.), Gut. P. T. F 2. A. St. eK. Weichau 1 km; E. Hertwigswald. 5 km; Klnb. Eichvorwk. ½ km; kK. Herzogswaldau; Ag. Freystadt.
Besitzer: Bruno **Tauchert.** — 1 Assist.
Fl. 93 ha: 75 Acker, 5 Wiesen, 4 Weideloppel, 8 Holz, 1 Hof 2c.
Grdst.-R.-E. 1293 *M.* — Beteilig. an Molkerei u. Elektrizitätsgen. Weichau.
Schwarzb. Ostfriesen.

2196. Scheibau, Rittg. P. E. Poppschütz 2 km; T. F 8. A. St. eK. Neustädtel (Bz. Liegnitz) 2½ km; kK. Großenborau; Ag. Beuthen a. O.
Bes.: Paul **Ciecierski,** Oberlt. a. D.
Pächter: Erdmann Weber.
Fläche 194 ha: 150 Acker, 16 Wiesen, 20 Holz, 8 Park, Gärten, Wege, Hof 2c. — Grundst.-R.-E. 3901 *M.* 14 ha zwangsweise verpachtet.
Beteil. an Molkerei Neustädtel u. Zuckerfabrik Glogau. — Ostfriesen. Vered. Landschwein.

2197. Schlawa, Majoratsherrschaft (m. Nr. 2194). P. T. F 6 (Rentamt u. Forstamt) u. 18 (Wirtschaftsdir.). E. A. St. eK. kK. Schlawa (Schles.); Ag. Glogau.
Besitzer: Dr. Heinrich Graf **von Haugwitz** Frhr. von Klein Obisch auf Schloß Namiest a. d. Oslawa (Mähren).
Rentmstr.*: Johann Čech.
Forstverw.*: Theodor Hlawatsch.
Oberinsp.*: Gottl. Heržik.
1 Brennereiverwalter, 2 Förster.
Fläche 2074 ha: 280 Acker, 24 Wiesen, 11 Weide, 866 Holz, 861 Wasser, 30 Park, 6 Hof 2c.
Grundst.-R.-E. etwa 11000 *M.*
Brennerei. Kartoffelflockenfabrik. Torfwerk. Zementdachziegelfabrik. — Angeschl. an d. Gen. Molkerei Schlawa.
Rotb. Ostfriesen. Oldenb. Fohlenaufz., Hengststation d. Pferdezucht-Vereins Liebenzig. Vered. Landschwein.
Kartoffel- u. Roggenb. Gründüngung.

2198. Seiffersdorf (Ober u. Nieder), Ritterg. m. Rustikalbes. P. T. F 4. Klnb. Seiffersdorf (Kr. Freystadt); Ag. Freystadt 10 km; A. kK. Brunzelwaldau; St. eK. Hartmannsdorf.
Besitzer: Karl **Kude.** — 1 Inspektor.
Fläche 263,3 ha: 170 Acker, 27 Wiesen, 30 Viehkoppeln, 1 Wasser, 30 Holz, 2 Park, 1,3 Garten, 2 Hof 2c.
Grundst.-R.-E. 3312 *M.*
Angeschl. dem Milchkontrollverein Freystadt. — Reingezücht. Ostfriesenherde. Eingetr. Zucht d. vered. Landschweines. Fohlenzucht. — Weidebetrieb.

2199. Seiffersdorf (Mittel), Ritterg ▯ m. Vorw. **Sorge.** P. T. F 5. E. Seiffersdorf (Kr. Freystadt) 1 km; Ag. Freystadt 10 km; A. kK. Brunzelwaldau; St. eK. Hartmannsdorf.
Bes.: Curt **Eckardt.** — 1 Beamter.
Fläche 336 ha: 174 Acker, 80 Wiesen, 1,5 Wasser, 74 Holz, 2,5 Park, 4 Hof ꝛc.
Grundst.-R.-E. 3840 ℳ.
Schwarzb. Oldenburger. Oldenb. Pferdezucht (eig. Deckstation, 2 Hengste). Gründüngung. Hackfruchtbau.

2200. Siegersdorf (Nieder) I, Rittergut ▯ mit **Ober Siegersdorf, Hellvorwerk, Mühlvorwerk** u. Rustikalbesitz. P. T. F 16 (Gutsverw.) u. 17 (Bes.). E. A. St. Ag. eK. kK. Freystadt (Niederschles.) 1 km.
Besitzer: Eberhard Graf **von Kalckreuth,** Hptm. d. R. a. D., Präsident d. Reichslandbundes, auf Nieder Siegersdorf I. Girokto. K 4 Kreisbank Freystadt und Bank für Landwirtschaft.
Oberinspektor*: Paul Thum.
1 Inspektor, 1 Förster*, 1 Brennereiverwalter*, 1 Ziegelmeister.
Fläche 685,9 ha: 507 Acker, 90,8 Wiesen, 2,2 Weide, 1,2 Wasser, 79,7 Holz, 5 Park, Garten, Hof ꝛc.
Grundst.-R.-E. 6028 ℳ. — Brennerei. Dampfzieg. Trockn.-Anl. — Schwarzb. Nied.-Vieh. — Anbaustat. f. F. v. Lochow, Petkuser Winterroggen u. Gelbhafer.

2201. Siegersdorf (Nied.) II, Rittg. ▯ m. 2 Vorw. P. T. F 30. E. A. St. eK. kK. Ag. Freystadt (Niederschles.) 1 km.
Bes.: Ww. Frau Hilda **Schwerdtfeger.** Familienbesitz s. 1815.
Pächter: Johannes Thomsen.
Postschkk. Breslau 61698.
Inspektor*: Felix Schütz.
1 Gärtner und Förster*.
Fläche 403,1 ha: 275,6 Acker, 22,5 Wiesen, 75,5 Holz, 12,2 Weiden, 0,4 Wasser, 3,3 Gärten, 13,6 Wege, Hof ꝛc.
Grdst.-R.-E. 4404 ℳ. — Schwarzb. Niederungsvieh. Merinofleischschaf. Gr. vered. Landschwein, Zucht- u. Mast.

2202. Steinborn, Ritterg. ▯ mit Ober vorwerk. P. A. St. eK. Niebusch 4 km; kK. Brunzelwaldau; T. F 3. E. Seiffersdorf (Kr. Freystadt) 2,5 km; Ag. Freystadt 13 km.
Besitzer.: Franz Josef **Stelzer**'s Erben. Postschkk. Breslau 16191.
Inspektor*: A. Helfer. — 1 Gärtner*.
Fläche 324 ha: 150 Acker, 40 Wiesen, 10 Weide, 90 Holz, 4 Wasser, 20 Obstplantagen, 6 Park u. Garten, 4 Hof ꝛc.
Grundst.-R.-E. 2556 ℳ. — Ziegelei. Elektr. Anlage. — Schwarzb. Niederungsvieh. Stammherde d. deutsch. Edelschweines. — Starker Zwischenfruchtbau zur Gründüngg. Kartoffel- und Obstbau.

2203. Streidelsdorf I und **Nieder Herzogswaldau II,** Ritterg. ▯ P. T. F 2. A. Streidelsdf. (Kr. Freystadt); E. St. eK. Ag. Freystadt (Ndrschl.) 8 km; kK. Herzogswaldau; E. Neusalz (Oder) 11 km.
Bes.: Paul **Suesmann**'sche Erben.
Bevollm.: Erich Suesmann, Oberlt. d. R. a. D. — Bkk. Meyerotto & Co in Neusalz und Kreisbank Freystadt.
Inspektor*: Rosner.
Förster*: Feller.
Gärtner*: Aumüller.
Brennereiverwalter*: Roloff.
Fläche 507 ha: 216 Acker, 51 Wiesen, 234 Holz, 1 Wass., 5 Park, Gart., Hof ꝛc.
Grundst.-R.-E. 5375,70 ℳ.
Brennerei. — Starker Kartoffelbau.

2204. Streidelsdorf II, Ritterg. ▯ mit Schäfereivorwerk. P. T. F 3. A. eK. Streidelsdorf (Kr. Freystadt); St. Ag. Freystadt; E. Freystadt 6 km; kK. Ober Herzogswaldau.
Besitzer: Karl **May.** — 1 Assistent.
Postschkk. Breslau 56997.
Fläche 246 ha: 175 Acker, 16 Wiesen, 50 Holz, 2 Park u. Garten, 3 Hof ꝛc.
Grdst.-R.-E. 2728 ℳ.
Rindvieh- und Schweinezucht.

2205. Tschau (Neu), Ritterg. ▯ P. T. A. Alt Tschau 2 km; E. Tschöplau 3,5 km; F 180. E. St. eK. kK. Ag. Neusalz (Oder) 4,5 km.
Bes.: Arnold **Wünsche.** — 1 Assist.
Postscheckkonto Breslau 28987.
Fläche 204 ha: 161 Acker, 16 Wiesen, 21 Holz, 2 Garten, 0,5 Park, 3 Hof ꝛc.
Grundst.-R.-E. 1910 ℳ.
Milchwirtschaft. — Gründüngung.

2206. Tschiefer, Staatl. Oberförsterei m. Gutsbz. **Ndr. Briesnitz** (Kr. Sagan), Forst. P. T. F 334. E. eK. kK. Neusalz (Oder) 4 km; A. St. Tschiefer; Ag. Carolath, Sagan u. Neusalz.

Besitzer: **Preuß. Forstfiskus.**
Verwalter: Oberförster Vogdt.
9 Först.* (1 ohne Rev.), 4 Försteranw.
Fläche 4679,3 ha: 94 Acker, 114 Wiesen, 4,5 Weide, 45,6 Wasser, 2,5 Garten, 4335 Holz, 83,7 Wege, Hof ꝛc.
Grundst.-R.-E. 27215 *M.*

2207. Tschöplau, Rittg.▯ P. T. F 322 (Bes.) u. 150 (Pächt.). E. (Stückg.) Neusalz (Oder) 7 km; E. Tschöplau 1 km; A. St. eK. Ag. Freystadt; kK. Rauden.
Bes.: Rich. **Pietrusky,** Landesältester, Referend. a. D. – Familienbes. seit 1846. Bkk. Meyerotto & Co., Neusalz (Oder) u. Stadtbank Glogau.
Pächt. (161 ha): Hptm. a. D. Paletta.
Inspektor: Ernst.
Fl. 282 ha: 144 Acker, 27,5 Wiesen, 100,3 Holz, 0,7 Wasser, 2 Park u. Gart., 7,5 Hof, Wege ꝛc. – Grdst.-R.-E. 2358 *M.*

2208. Wallwitz (mit **Ndr. Zäcklau**), Ritterg.▯ P. T. F 187. E. A. St. eK. Ag. Freystadt (Niederschles.) 5 km; kK. Großenborau.
Bes.: Franz **v. Eichmann,** Landrat a. D., Geh. Reg.-Rat. Fam.-Bes. seit 1872. Postscheckkonto Breslau 12 980.
Inspektor*: Eichner.
Fläche 406 ha: 214 Acker, 54,5 Wiesen, 1,5 Weide, 118 Holz, 7 Wasser, 2,5 Park, 2,5 Gärten, 6 Hof, Wege ꝛc.
Grdst.-R.-E. 5000 *M.* — Zucht von Oldenb. Rindv. u. Merinofleischschafen. Anschluß an die Überlandzentrale.

2209. Weichau (Nieder), Ritterg.▯ mit Scholtisei. P. T. F 1. E. A. St. eK. Weichau, Bhf. 0,6 km; kK. Herzogswaldau; Ag. Freystadt.
Bes.: Paul **Schwenkenbecher,** Landesältester. Postschkk. Breslau 22441.
1 Insp.*, 1 Förster*, 1 Stärkemstr.*
Fläche 495 ha: 154 Acker, 25 Wiesen, 10 Weide, 301 Holz, 5 Wasser, Hof ꝛc.
Grdst.-R.-E. 5100 *M.* — Stärkefabrik. Beteil. an Gen.-Molk. Weichau.

2210. Weichau (Ober), Gutsbez. P. T. F. A. St. eK. Weichau; kK. Herzogswaldau; E. Ag. Freystadt 10 km.
I. Rittg. **Ober Weichau.** Klnb. Weichau.
Besitzer: Willy **Goldner.**
Inspektor: Gotthard Opitz.
Fläche 88,9 ha: 64,6 Acker, 10,4 Wiesen, 10,4 Holz, 1,2 Wasser, 1,5 Gärten, 0,8 Hof ꝛc. — Grdst.-R.-E. 1486 *M.*

II. Rittergut.▯ **Eichvorwerk** m. Vorw. **Nieder Reinshain** und 2 Wirtschaften in **Neudorf.** F 14. Weichau 1,5 km; Klnb. Eichvorwerk.
Besitzer: Wilhelm **Lontke.**
Bevollm.: Alfred Lontke, Lt. a. D.
2 Assistenten.
Fl. 429,3 ha: 129,3 Acker u. Wiesen, 4 Weide, 1 Wasser, 292 Holz, 2 Park u. Garten, 1 Hof ꝛc.
Grundst.-R.-E. 3777 *M.*
Benzolmotor m. gr. Dreschsatz. Stock-Motorpflug. Schrotmühle. Kreissäge ꝛc.
Schwarzb. Ostfriesen (Herdb. u. Milchkontrollverein). Schweine- u. Pferdezucht. Bullen u. Eber zum Verkauf.
Weizen- u. Rübenbau. Saatgutanbau.
Angeschl. d. Versuchsr. d. Kreises Freystadt.

2211. Zissendorf, Rittg.▯ P. T. F 161. E. A. St. Ag. eK. Freystadt (Ndr.-schles.) 3½ km; kK. Großenborau.
Besitzer: Otto **Nadolle.** — 1 Assistent.
Fläche 125 ha: 93 Acker, 10 Wiesen, 0,25 Karpfenteiche, 17 Holz, 3 Park u. Gärten, 1,75 Hof ꝛc.
Grundst.-R.-E. 1794 *M.* — Ostfriesen.

2212. Zölling, Rittg.▯ P. T. Zölling (Niederschles.); F 27 (priv.) u. 54 (Wirtschaftsamt). A. St. eK. Ag. Freystadt (Niederschles.) 6 km; E. Zölling (nur Pers.), Döringau 1 km; kK. Großenborau.
Bes.: Arthur **Gleim,** Amtsvorsteher. Familienbesitz seit 1839.
Dom.: Postschkk. Breslau 9478.
Insp.*: E. Kache. — 1 Förster.*
Rentmeister*: Emil Schirwitz.
Fläche 449 ha: 300 Acker, 20 Wiesen, 6,5 Weide, 93 Holz, 1,5 Wasser u. Gräben, 4,5 Park, 6,5 Gärt., 1,5 Baumschulen, 15,5 Wege, Hof ꝛc.
Grundst.-R.-E. 9420 *M.*
Molkerei. – Merinofleischschafe. Schwzb. Niederungsvieh. Kaltblutzucht.
Starker Weizen- u. Rübenbau.
Elektr. Strom v. d. Überlandzentrale.

2213. Zyrus (Ober), Rittg.▯ P. T. F. E. A. St. Ag. eK. Freystadt (Ndrschl.) 3 km; kK. Großenborau.
Besitzer: Eberhard Graf **von Kalckreuth** auf Nieder Siegersdorf I. – 1 Förster.
Oberinsp.*: Thum in Nd. Siegersdf.
Fläche 190,3 ha: 146 Acker, 25,7 Wiesen, 12,8 Holz, 5,6 Garten, Hof ꝛc.
Grundst.-R.-E. 3478 *M.*

2214. Zyrus (Nieder), Ober und Mittel Zäcklau, Rittg. ▯ P. T. F 26. E. A. St. eK. Ag. Freystadt (Niederschles.) 3,5 km; kK. Großenborau.
Bes.: Joh. **Ritsch,** Rittmstr. d. L. a. D. Postscheckkonto Breslau 10 865.
Insp.*: Kühn. – 1 Jäger*, 1 Gärtner*.
Fl. 504 ha: 302,3 Acker, 63,5 Wiesen, 84,5 Holz, 8,5 Weide, 2 Wasser, 4,5 Park u. Gärten, 6,7 Wege, Hof ꝛc., 32 an Anlieger verpachtet.
Grundst.-R.-E. 7615 ℳ.
Angeschlossen d. Zuckerfabrik Zarkau, der Flachsröste Klopschen u. d. elektrischen Überlandzentrale.
Zucht von schwarzb. Niederungsvieh u. Merinofleischschafen.

Fürstentum Carolath-Beuthen ▯ (Familienbesitz seit 1550), bestehend aus den Gütern Nr. 2215—2224 (u. 3416—3418 Kr. Sprottau).
Besitzer: Se. Durchlaucht Hans-Carl Fürst **zu Carolath-Beuthen,** Reichsgraf von Schönaich, Frhr. zu Beuthen, Freier Standesherr auf Carolath, vorm. erbl. Mitglied des preuß. Herrenhauses, auf Schloß Carolath. F 1 Carolath (Kr. Freystadt).
Generalbevollmächtigter: Kammerdirektor Meyer. F 12 Carolath.
Fürstliche Kammer: Kammerdirektor Meyer und Oberförster Bressel. F 12 Carolath (Kr. Freystadt).
Fürstliche Güterdirektion: Kammerdirektor Meyer.
Fürstliche Forstverwaltung: Oberförster Bressel. F 13 Carolath (Kr. Freystadt).
Fürstliches Rentamt: Postscheck. Breslau 9150. Bkk. Meyerotto & Co in Neusalz (Oder) u. Stadt- u. Kreisbank Neusalz (Oder). — F 12 Carolath (Kr. Freystadt).
Gesamtfl. 16750 ha, dav. 11800 ha Forst. — Gesamt-Grdst.-R.-E. 124534 ℳ.

I. In eigener Verwaltung.

11800 ha Forst und 525 ha Landwirtschaft in 2 Wirtschaftsämtern, die Ringofenziegeleien in Reinberg, Nenkersdorf und Neustädtel, Brennerei, 90 km Feld- und Waldbahn.
Zuchtrichtung: Pferdez.: Oldenburger. Rindviehz.: schwarzw. Ostfriesen (Herdbuch). Schweinezucht: deutsches Edelschwein.
Betriebsrichtung: Dauerweiden, Hackfruchtbau.

2215. Carolath, Ritterg. P. T. F 5. A. St. eK. Ag. Carolath (Kr. Freystadt); E. kK. Beuthen (Bz. Liegnitz) 5 km.
Oberinsp.*: Kappel. — 1 Assist.
Fl. 250 ha. — Grdst.-R.-E. 6200 ℳ. Siemens-Bodenfräse.

2216. Hohenborau, Ritterg. m. Vorw. **Landskron.** P. T. A. St. eK. Ag. Carolath (Kr. Freystadt) 7 km; F 2 Bielawe; E. Beuthen (Bz. Liegnitz) 12 km; kK. Kuttlau.
Oberinsp.*: Schimmelpfennig. 1 Assistent. — Brennerei.
Fl. 275 ha. — Grdst.-R.-E. 3960 ℳ.

II. Verpachtet.

2217. Beitsch, Ritterg. m. Vorw. **Dtsch. Tarnau.** P. T. F 34. E. A. St. eK. kK. Ag. Beuthen (Bz. Lgtz.) 2,5 km.
Pächter: Helmuth Kuntze, Leut. a. D. 1 Inspektor*.
Fl. 205 ha. — Grdst.-R.-E. 8545 ℳ. Mastwirtschaft. — Gründüngung.

2218. Hospitalgut **Beuthen a. O.** P. T. F. E. A. St. eK. kK. Ag. Beuthen (Bz. Liegnitz).
Pächter: Julius Schade.
Fl. 76 ha — Grdst.-R.-E. 1510 ℳ.

2219. Bielawe (Alt), Ritterg. mit Vorw. **Amalienhof.** P. T. F 1. St. eK. Bielawe; E. Beuthen (Bz. Lgtz.) 7,5 u. Ziebernvorwerk 8,5 km; A. Ag. Carolath; kK. Kuttlau.
Pächter: Walter Boelkel.
Brennerei-Verwalter*: Rob. Kühn.
Fl. 440 ha. — Grdst.-R.-E. 11538 ℳ. Brennerei.
Mastviehwirtsch. Schwarzb. Niederungs-Milchvieh. Merinofleischschafe.

2220. Eichau, Ritterg. m. Vorw. **Tannendorf.** P. T. F 3. E. A. St. eK. kK. Liebenzig 4 km; Ag. Carolath.

Fl. 250 ha. — Grdst.-R.-E. 2673 *M.*
Pächter: Friedrich Isenberg.
Oldenb. Pferdez. Schles. Rotviehstammh. Merinosfleischschafe. — Weidegang.

2221. Grochwitz (Alt), Ritterg. P.T.F. kK. Kuttlau 5 km; E. Driebitz 15 km; A. Ag. Carolath; St. eK. Grochwitz.
Einzelverpachtung.
Fl. 205 ha. — Grdst.-R.-E. 2440 *M.*

2222. Lippen, Ritterg. m. Vorwerk **Marjanthal.** P. T. E. Lippen (Kr. Freystadt, Niederschl.); F 4. A. St. eK. kK. Liebenzig 4 km; Ag. Carolath 10 km.
Pächter (225 ha): Herm. Karnetzki. 1 Assistent.
Fläche 325 ha: 200 Acker, 100 Wiesen, 15 Weide, 5 Korbweiden, 5 Garten, Hof 2c. — Grdst.-R.-E. 6666 *M.*
Oldenb. Pferde. Schles. Rotvieh. Weidegang. Dtsch. Edelschwein, Bullenzucht. Hackfruchtbau. Dauerweiden.

2223. Neukersdorf, Rittergut. P. T. F 35. E. A. St. eK. kK. Ag. Beuthen (Bz. Liegnitz) 4 km.
Pächter: Alfred Schade.
Fläche 150 ha: 131 Acker, 11 Wiesen, 6 Weide, 2 Hof 2c.
Grdst.-R.-E. 4089 *M.* — Ziegelei.

2224. Schönaich-Eichenkranz.
Pächter: Zuckerraffinerie Genthin AG. in Genthin.
Gutsverwaltg. Schönaich-Eichenkranz in Schönaich. F 36 Beuthen (Bz. Liegnitz).
Oberleitung: Oberinsp.* Hornig.
Rentmeister*: Korb.

a) **Schönaich** u. **Rosenthal,** Rittergüter mit Vorw. **Carlsberg.** P. T. F. A. St. eK. Ag. Carolath (Kr. Freystadt) 6 km; F 36. E. kK. Beuthen (Bz. Liegnitz) 6 km.
Inspektoren: Titze, Haas. 2 Assist., 1 Brenn.-Verw.
Fl. 675 ha. — Grdst.-R.-E. 15 541 *M.* Brennerei und Flockenfabrik.

b) **Eichenkranz** mit **Spangenberg, Katharinenhof** und **Rudolfshof,** Rittergut. P. T. F 36. E. Beuthen (Bz. Liegnitz) 3 km.
Inspektor: Hüttner. — 2 Assist.
Fl. 820 ha. — Grdst.-R.-E. 18 950 *M.* Trocknungsanlage (Allestrockner).

Anteil der Herrschaft Deutsch Wartenberg ▯ (Kreis Grünberg), bestehend aus den Rittergütern Nr. 2225—2230.

Besitzerin: **von der Lancken Wackenitz-Friedenthal'sche Familiengesellschaft „Perseverantia",** G. m. b. H. in Deutsch Wartenberg.
Verwaltung siehe bei Nr. 2613/19.

2225. Erkelsdorf, Ritterg. P. T. F. eK. kK. Deutsch Wartenberg 2 km; E. Nittritz 5 km; A. St. Ag. Neusalz.
Insp.*: Lehnig in Dt. Wartenberg.
Fläche 250 ha: 182 Acker, 68 Holz.
Z. T. in Einzelstücken verpachtet.
Grundst.-R.-E. 2189 *M.*
Koppel-Weidewirtschaft.

2226. Heydau, Ritterg. m. **Schäfereivorwerk.** P. T. F. eK. Günthersdorf (Kr. Grünberg) 4 km; E. Nittritz 6, Neusalz 11 km; A. Hartmannsdorf; St. Fürstenau; kK. Friedersdorf; Ag. Freystadt.
Fl. 383 ha: 195 Acker (in Parz. verp.), 188 Holz. — Grdst.-R.-E. 3098 *M.*

2227. Lindau, Ritterg. m. **Schäfereivorwerk, Niedervorwerk** u. Freig. **Poppschütz.** P. T. F 3. E. A. St. eK. Neustädtel (Bz. Liegnitz) 1 km; Ag. Beuthen a. O.; kK. Lindau.
Förster*: Abraham.
Insp.*: Kutsche in W.-Bohrau.
Fläche 569 ha: 371 Acker 2c., 198 Holz.
Grdst.-R.-E. 8947 *M.* — Brennerei.
Ostfr. Merinosfleischsch. Dtsch. Edelschw.

2228. Teichhof, Rttg. P. T. F. E. A. St. Ag. Neusalz (Oder) 6 km; eK. Deutsch Wartenberg; kK. Friedersdorf.
Hilfsförster*: Rehberg.
Fläche 310 ha: 87 Acker (i. Parz. verp.), 223 Holz. — Grdst.-R.-E. 2314 *M.*

2229. Windisch Borau, Rttg. P. T. F 30. E. A. St. eK. kK. Neustädtel (Bz. Liegnitz) 4 km; Ag. Beuthen a. O.
Inspektor*: Kutsche.
Fläche 163 ha: 136 Acker 2c., 27 Holz.
Grdst.-R.-E. 4511 *M.*
Ostfriesen. Pferdezucht.

2230. Einzelgrundstücke in Modritz, Kusser, Lippen, Aufhalt, Hänchen u. Herzogswaldau.
Fl. 169 ha: 117 Acker, 52 Holz.

Anteil der Majoratsherrschaft Schlesisch Nettkow ▯ (Kreis Grünberg), bestehend aus den Gütern Nr. 2231—2233.

Besitzer: Friedrich-Wilhelm Constantin Graf **von Rothenburg**, Leutn. d. R. a. D. auf Schlesisch Nettkow (Nr. 2606/12).
Generalbevollmächtigter: Güterdirektor Oskar Rose in Schles. Nettkow.
Generalverwaltung in Schlesisch Nettkow, F 2 Rothenburg (Oder).
Forstverwaltung Kölmchen [F 5 Liebenzig]: Oberförster Höpfner.

2231. Buchwald, Ritterg. P. T. F. E. A. St. eK. kK. Liebenzig 3 km; Ag. Carolath.

a) Anteil Waldfideikommiß.
Fl. 165 ha. — Grdst.-R.-E. 1006 *M.*

b) Vorwerk Buchwald (Allod).
Pächter: Heinr. Scheibel in Pirnig (Nr. 2594).
Fl. 81,8 ha. — Grdst.-R.-E. 641 *M.*

2232. Kölmchen, Ritterg.

a) Anteil Waldfideikommiß.
Fl. 835,9 ha. — Grdst.-R.-E. 6515 *M.*

b) Gut Kölmchen (Allod) m. Vorw. **Vicarei** u. **Adelheidshof.** P. T. F. E. A. St. eK. kK. Liebenzig 2 km; Ag. Carolath.
Pächter: W. Isenberg i. Liebenzig.
Fläche 209 ha: 165,4 Acker, 14,5 Wiesen, 2,1 Weide, 13,7 Holz, 9,2 Wass., 4,1 Hof 2c.
Grdst.-R.-E. 1979 *M.* — Brauerei.

2233. Liebenzig, Ritterg.

a) Anteil Waldfideikommiß.
Fl. 292,8 ha. — Grdst.-R.-E. 1316 *M.*

b) Gut Liebenzig (Allod) m. Vorw. **Lusche** u. **Teich.** P. T. Fl. E. A. St. eK. kK. Liebenzig; Ag. Carolath.
Pächter: Wilhelm Isenberg. Postscheckkonto Breslau 15 024.
1 Inspektor, 1 Assist., 1 Rechngsf., 1 Brennereiverw.*
Fläche 355,4 ha: 262,1 Acker, 56,3 Wiesen, 8,6 Weide, 16,9 Holz, 5,5 Wasser, 6 Hof 2c.
Grdst.-R.-E. 3709 *M.* — Brennerei (124 000 l Kont.). Trocknerei und Lupineentbitterungsanlage.
Oldenb. Pferde. Schles. Rotvieh, Stammherde. Merinofleischschafe. Veredeltes Landschwein. — Kartoffelbau. Gründüngung. Saatgutwirtschaft.

II. Güter innerhalb der Gemeinde- und Gutsbezirke.

2234. Beitsch. P. T. F. E. Ag. A. St. eK. kK. Beuthen (Bz. Liegnitz) 3 km.

Gut Nr. 4. Bes.: Franz **Trautmann.**
F 57 Beuthen (Bz. Liegnitz).
Fl. 66,5 ha. — Grdst.-R.-E. 515 *M.*

2235. Beuthen a. O. P. T. F 31. E. A. St. eK. kK. Ag. Beuthen (Bz. Liegnitz).

Gut. Bes.: **Stadtgemeinde Beuthen.**
Postschk. Breslau 14 841.
Parzellenverpachtung.
Fl. 157 ha. — Grdst.-R.-E. 3670 *M.*
Ziegelei (Ziegelmstr. Wilh. Grunwald).

2236. Fürstenau, P. T. F 1. eK. Günthersdorf (Kr. Grünberg) 4 km; E. Nittritz 8 km; Ag. Freystadt; Klnb. A. Hartmannsdorf 5 km; St. Fürstenau; kK. Friedersdorf.

Restrittergut. ▯ Bes.: **Schles. Landgesellschaft m. b. H.** in Breslau 2 (s. Nr. 15).
1 Verwalterin*, 1 Rechnungsführerin.
F 1 Günthersdorf (Kr. Grünberg).
Fl. 103,5 ha. — Grdst.-R.-E. 1057 *M.*
Schwarzb. Niederungsvieh (Herdb.).
Weide- u. Saatgutwirtschaft.

Freigut. ▯ Bes.: Otto **Huffmann.**
F 4 Günthersdorf (Kr. Grünberg).
Fl. 173 ha. — Grdst.-R.-E. 1400 *M.*

Conradg. Bes.: Wilh. **Keine-Ruhrmann.**
F 9 Günthersdorf (Kr. Grünberg).
Fl. 91 ha. — Grdst.-R.-E. 852 *M.*

Vorwerksg. Bes.: Fritz **Kurz.**
F 10 Günthersdorf (Kr. Grünberg).
Fl. 64 ha. — Grdst.-R.-E. 642 *M.*

Gut. Bes.: Helmuth Frhr. **v. Danckelmann.**
F 7 Günthersdorf (Kr. Grünberg).
Fl. 56 ha. — Grdst.-R.-E. 513 *M.*
Intens. Wirtschaft. — Fohlenaufzucht.

2237. Heinzendorf. P. T. Neusalz (Od.) 5½ km; E. Tschöplau 1½ km; F. A. St. eK. kK. Ag. Freystadt (Niederschles.) 5 km.

Erbscholtisei. Bes.: Vw. Frau Johanna **Kinze,** geb. Weichert, u. Kinder.
F 56 Freystadt (Niederschles.).
Fl. 75 ha. — Grdst.-R.-E. 1610 *M.*

Gut Nr. 52. Bes.: Reinhard **Burghardt.**
F 141 Freystadt (Niederschles.).
Fl. 62 ha. — Grdst.-R.-E. 1450 *M.*

Gut Nr. 24. Beſ.: Reinhard **Gilbricht.** Fl. 60 ha. — Grdſt.-R.-E. 1200 *M.*

2238. Herzogswaldau (Mittel Ober), P.T.A.kK. Herzogswaldau; F.E.St. eK. Ag. Freystadt (Niederſchl.) 5 km. Freigut. ▯ Beſ.: Erich **Lange,** Golzow im Oderbruch. Fl. 136 ha. — Grdſt.-R.-E. 2200 *M.*

2239. Költſch. P.A.Altſchau 3 km; T. F.E.Ag.eK.kK. Neuſalz (Od.) 6 km. Erbſcholtiſei Nr. 9. Beſ.: Emil **Stabrey.** F 199 Neuſalz (Oder). Fl. 66 ha — Grdſt.-R.-E. 690 *M.* Erbſcholtiſei Nr. 10. Beſ.: Lina **Punke.** Fl. 62 ha. — Grdſt.-R.-E. 615 *M.*

2240. Leſſendorf. P.T.E.Ag.St.eK. Freystadt (Niederſchleſ.) 7 km; F. Neuſtädtel; E. Döringau 3 km; A. Leſſendorf; kK. Großenborau. Gut Nr. 00. Beſ.: Emil **Kirſchke.** Fl. 50 ha. — Grdſt.-R.-E. 556 *M.* Gut Nr. 20. Beſ.: Paul **Höppner's** Erben. Fl. 46 ha. — Grdſt.-R.-E. 471 *M.* Gut Nr. 8. Beſ.: Otto **Henſchel.** Fl. 34 ha. — Grdſt.-R.-E. 457 *M.*

2241. Lindau. P.T.F22.E.St.eK.kK. Neuſtädtel (Bz. Liegnitz) 1 km; Ag. Beuthen a. O. Gut Nr. 23. Beſ.: Willy **Raſchke.** Fl. 77,8 ha. — Grdſt.-R.-E. 1512 *M.* Schleſ. Rotvieh. — Rüben- u. Weizenb.

2242. Neuſtädtel. P.T.F.E.A.St.eK. kK. Neuſtädtel (Bz. Liegnitz); Ag. Beuthen (Bz. Liegnitz) 8 km. Gut ▯. Beſ.: **Dampfziegel. Neuſtädtel.** F 13. Fl. 154 ha. — Grdſt.-R.-E. 1500 *M.*

2243. Pfaffendorf. P.T.F.E.A.St.eK. kK. Beuthen (Bz. Liegnitz) 6 km. Gut. Beſ.: Fritz **Hirſchfelder.** F 8 Beuthen (Bz. Liegnitz). Fl. 35,3 ha. — Grdſt.-R.-E. 736 *M.*

2244. Pürben, Ritterg. ▯ m. Hammervorwerk. P.T. F 8. A. St. eK. Niebuſch 3 km; E. Ag. Freystadt 15 km; Klnb. Seiffersdorf 4 km; kK. Brunzelwaldau. Beſ.: Kgl. Oberamtmann Wilh. **Pöhn.** Poſtſcheckkonto Breslau 8099. 1 Förſter*, 1 Ziegelm.*, 1 Aſſiſtent. Fläche 328 ha: 165 Acker, 39 Wieſen u. Weide, 116 Holz, 6 Waſſer, 2 Park, Garten, Hof ꝛc. Grdſt.-R.-E. 3142 *M.* — Dampfziegelei. Rotb. Oſtfrieſen. Schweinezucht.

2245. Reichenau. P.T.F.E.Ag.A.St.eK. kK Freystadt (Niederſchleſ.) 4 km. Gut Nr. 1. Beſ.: Paul **Weichert.** F 197 Freystadt (Niederſchleſ.). Fl. 108,5 ha. — Grdſt.-R.-E. 1210 *M.* Gut Nr. 17. Beſ: Oskar **Lange.** Fl. 97,6 ha. — Grdſt.-R.-E. 965 *M.* Gut Nr. 26 Beſ.: Gottlieb **Schütze.** Fl. 50 ha. — Grdſt.-R.-E. 545 *M.*

2246. Siegersdorf (Ober). P.T.F.A. St. eK. kK. Ag. Freystadt (Niederſchleſ.) 1 km; E. Freystadt 3 km. Gut Nr. 3. Beſ.: Georg **Rodewald.** F 178 Freystadt (Ndrſchl.). Fl. 93 ha. — Grdſt.-R.-E. 2370 *M.* Beteil. a. Zuckerfb. Glogau. - Kiesgruben. Pferde- u. Schweinezucht. Gut Nr. 2. Beſ.: Walter **Scholz-Günther.** F 50 Freystadt NS. Fl. 76 ha. — Grdſt.-R.-E. 1602 *M.*

2247. Tſchau (Alt), P. T. F. A. Alt Tſchau; E. St. eK. kK. Ag. Neuſalz (Oder) 3 km. Rittergut ▯ Ober Mittel Alt Tſchau. Beſ.: Max **von Prittwitz u. Gaffron,** Major a. D. auf Leſſendorf (Nr. 2185). Förſter: Neblung. Fl. 85 ha: 35 Wieſen, 47 Holz, 3 Hof ꝛc. Grdſt.-R.-E. 2064 *M.*

2248. Weichau (Ober). P.T.F.E.A. St. eK Weichau; Ag. Freystadt 11 km; kK. Ober Herzogswaldau. Gut. Beſ.: Otto **Heinrich.** F 2. Fl. 93 ha. — Grdſt.-R.-E. 1203 *M.* Gut. Beſ.: W. **Göldner.** Fl. 82 ha. — Grdſt.-R.-E. etwa 1200 *M.*

27. Land- (und Stadt-) kreis Glogau.

Größe: 927,225 Quadrat-Kilometer ohne die Kreisſtadt, welche mit 8,28 Quadrat-Kilometer und 26 566 Einwohnern einen Stadtkreis bildet. Einwohner: 53 005. — Landgemeinden: 137. — Gutsbezirke: 96. — Amtsbezirke: 35. — Stadt Polkwitz mit 1666 Einwohnern.

— Viehstand: 9213 Pferde, 40918 Stück Rindvieh, 11680 Schafe, 30520 Schweine, 7266 Ziegen. — Lage: im nordöstlichen Teile des Regierungsbezirks, grenzend an die Regierungsbezirke Breslau u. Schneidemühl. — Die Güter gehören zur Glogau-Saganer Fürstentums-Landschaft. — Bodenbeschaffenheit: der nördliche schlesische Landrücken, welcher den Kreis durchschneidet, ist von Einfluß auf die Bodenbeschaffenheit, welche östlich desselben längs der Oder sehr fruchtbar ist; im allgemeinen ist der Boden ertragreich und zum Getreidebau sehr geeignet. — Der durchschnittliche Grundsteuer-Reinertrag beträgt pro Hektar Acker: 21,54 *M*, Wiese: 17,62 *M*, Holzungen: 5,87 *M*. Von der Gesamtfläche sind: 598,59 qkm Acker, 94,17 qkm Wiesen, 163,55 qkm Wald. — Gewässer: der Oderstrom, welcher den Kreis von Osten nach Westen durchströmt; die Bartsch, welche sich bei Schwusen in die Oder ergießt; ferner die Sprotta, das Schwarzwasser, der schwarze, der neue und der polnische Landgraben. — Eisenbahnen: die Niederschlesische Zweigbahn (Hansdorf—Lissa) mit den Stationen: Quaritz, Klopschen, Nilbau, Herrndorf, Glogau, Glogischdorf, Glogau Stadtforst; die Breslau-Stettiner Bahn mit den Stationen: Kreidelwitz, Gramschütz, Schrepau, Glogau, Fröbel, Klein Tschirne; Naudten—Polkwitz mit den Stationen: Barschau, Tarnau-Kummernick und Polkwitz; Glogau—Guhrau mit Zerbau, Lerchenberg, Wilkau; Glogau—Schlawa mit Glogau, Kl. Grädit, Biegnitz, Ziebernvorwerk, Kotzemeuschel, Kuttlau, Tschepplau, Linderei; Schlawa—Fraustadt mit Linderei u. Alt Strunz.

Fabriken landwirtschaftlicher Maschinen in Glogau, Gramschütz, Polkwitz, Quaritz und Rauschwitz; Zementwarenfabriken in Neuhof, Nilbau u. Schrepau; Dampfmühlen in Altwasser, Friedrichsdorf, Klein Grädit, Kuttlau, Musternick, Polkwitz, Priedemost, Quaritz, Suckau u. Zarkau; Dampfsägewerke in Brostau, Glogau, Glogischdorf, Gramschütz, Kuttlau, Polkwitz, Quaritz, Rauschwalde, Schrepau, Thamm und Wiesau; Dampfziegeleien in Bansau, Brostau, Doberwitz, Gr. Grädit, Jälschau, Kuttlau, Rauschwitz; Flachsröſten in Klopschen, Ndr. Polkwitz, Ransdorf; Zuckerfabrik Fraustadt (A.-G.) Filiale in Glogau und die Genossenschafts-Zuckerfabrik Glogau in Zarkau; Stärkefabriken in Denkwitz, Glogau, Kummernick, Wiesau. Brauereien in Glogau; Torfstiche in Quaritz und Thamm; Genossenschaftl. Molkereien in Brieg, Gramschütz, Kosiadel, Nilbau, Putschlau, Rauschwitz, Weißholz; Genoss. Brennereien in Guhlau und Alt Kreuz; Städtisches Elektrizitätswerk in Glogau, welches einen Teil des Kreises mit elektrischer Energie versorgt. Der größte Teil des Kreises erhält Strom vom Kraftwerk Henriettenhütte durch die 4 Stromeinkaufsgenossenschaften Glogau-Nord in Kuttlau, Glogau-Ost in Weißholz, Glogau-Süd in Wiesau, Glogau-West in Brieg.

Bildungsanstalten in Glogau: ev. und kath. Gymnasium; Oberrealschule; Oberlyzeum; Mittelschule für Mädchen; kaufmännische u. gewerbliche Fortbildungsschule; landwirtschaftliche Winterschule.

Kreisstadt Glogau.

Landgericht: Glogau. Amtsgerichte: Glogau und Polkwitz.

Landrat [F 760–764]: Dr. **Jerschke**, Geh. Regierungsrat.
Kreisinspektor: **Bunk.**
Kreiskasse: **Geisler**, Oberrentmeister.
Kreisausschuß [F 760/4]: Bürodirekt. **Gille.**
Kreiskommunal- u. Kreissparkasse [F 760/4]: Rentamt **Trommer.**
Kreisbaumeister [F 760/4]: **Kirchner.**
Kreisarzt: Dr. **Krauße**, Med.-Rat.
Kreistierarzt [F 64]: **Keller**, Vet.-Rat.
Katasteramt [F 916]: **Hoheisel** u. **Fischer**, Direktoren.
Wasserbauamt [F 207]: **Dorrmann**, Baurat.
Hochbauamt für die Kreise Freystadt, Glogau, Grünberg, Lüben [F 915]: **Großer**, Reg.-Baurat.
Schulaufsichtsbezirk I: **Brüssow**, II: Dr. **Sievers**, Schulräte.
Finanzamt: **Saupe**, Oberregierungsrat.
Kulturamt f. d. Kr. Glogau, Guhrau, Lüben, Steinau [F 245]: **Pitruschke**, Reg.-Rat.
Gewerbeaufsichtsamt in Neusalz a. O.

I. Selbständige Gutsbezirke.

2249. Altwasser, Ritterg. ▯ P. T. F 1. E. eK. Gramschütz (Kr. Glogau) 4, Bhf. 5 km; A. Gr. Gräditz; St. kK. Hochkirch; Ag. Glogau.
Bes.: Fritz **Fuhrmann**, Lt. a. D., Amtsvorst., Postschkt. Breslau 14812.
Inspektor: J. Faulhaber.
Fläche 298,4 ha: 205 Acker, 38,5 Wiesen (davon 20 Rieselwiesen), 1 Wasser, 2 Weide, 31 Holz, 11,5 Garten, Hof 2c.
Grdst.-R.-E. 4626 *M.* — Anteil an der Zuckerfabrik Glogau, der Flachsröste Klopschen u. d. Molkerei Gramschütz.
Schwarzb. Ostfriesenherde (Herdbuch).

2250. Arnsdorf, Ritterg. ▯ P. T. F 5. E. St. eK. kK. Ag. Polkwitz 4 km; A. Ndr. Polkwitz.
Besitzer: Erich **Balcke.**
Inspektor*: Schleusener.
1 Verw.*, 1 Brennereiverw.*, 1 Först.*.
Fl. 580 ha: 384 Ack., 32 Wies., 148 Holz, 1 Wasser, 2 Park, 13 Wege, Hof 2c.
Grdst.-R.-E. 6638 *M.* — Brennerei.
Große Ochsenhaltung. Kühe: Holl. × Ostfr. Große Merinofleischschafhalt. Rieselwiesen nach Peterson'schem Syst. Starker Kartoffelb. Zwischenfruchtb.

2251. Bansau, Ritterg. ▯ P. T. F 3. Hermsdorf (Kr. Glogau) 3,5 km; Klnb. Ag. Polkwitz 7 km; A. St. Töppendorf; eK. kK. Jakobskirch.
Bes.: Hans **Engel**, Fabrikbesitzer in Niesky OL.
Pächter: Curt Fengler.
Bkt. Kreisbank Glogau.
Inspektor: Ochmann.
Fl. 348,8 ha: 221 Acker, 18,5 Wiesen, 4 Weide, 0,3 Wasser, 97,8 Holz, 2,4 Park u. Garten, 4,8 Wege, Hof 2c.
Grdst.-R.-E. 3800 *M.* – Dampfziegelei.
Schwarzb. Ostfries. Engl. Edelschwein. Kartoffel- und Getreidesaatgut. Flachsbau. Gründüngung.

2252. Baunau, Rittergut. ▯ P. T. F 50. E. kK. Beuthen (Bz. Liegnitz) 5,5 km; E. Kl. Tschirne 4,5 km; A. St. Baunau; eK. Schönau; Ag. Glogau 20 km.
Bes.: Paul **von Jordan**, Kgl. Preuß. Oberst a. D. Familienbesitz seit 1847.
Bkt. Schles. Landsch. Bank, Glogau.
Inspektor*: Rich. Geisler.
1 Förster und Gärtner*.
Fläche 275,3 ha: 140 Acker, 17 Wies., 4,8 Weide, 0,2 Wasser, 105 Holz, 2,4 Park u. Gart., 5,9 Hof 2c.
Grundst.-R.-E. 5999 *M.*
Rotb. Niederungsvieh. Hampshiredownschafe. — Molkerei (Pächt. Herman Schneider). — Zuckerrübenbau.

2253. Biegnitz, Rittg. ▯m. Vorw. Weinberg. P. T. F 159. eK. Ag. Glogau 8 km; E. A. St. Biegnitz; kK. Rabsen.
Bes.: Wilh. **von Jagwitz**, Hptm. a. D. Familienbesitz seit 1835.
Postschkt. Bresl. 32902. – 1 Inspekt.

Fl.: 316,3 ha: 239,9 Acker, 42,3 Wiesen, 1,7 Weide, 13,8 Holz, 7,4 Wasser, 6,1 Park, 5,1 Hof ꝛc.
Grundst.-R.-E. 5076,74 *M.*
Stammherde d. schles. schwarzb. Niederungsviehes, Bullenverkauf. Vered. Landschwein. — Zuckerrübenbau.
Kraftpflugbetrieb. — Eig. Gutsmolkerei.

2254. Borkau, Ritterg. ▯ m. Vorw. **Sabor.** P. Roßwitz (Kr. Glogau) 2 km; A. St. eK. Weißholz; E. kK. Schrepau 2,8 km; F 195. Ag. Glogau; T. Borkau.
Besitzer: Dr. jur. Gustav **Lehfeldt.** Familienbesitz seit 1851.
Inspektor*: Hugo Schöbel.
1 Förster*, 1 Gärtner*, 1 Ziegelmstr*
Fläche 491,5 ha: 212 Acker, 54,5 Wies., 10 Weide, 3 Wasser, 208 Holz, 3 Park, Garten, 1 Hof ꝛc.
Grdst.-R.-E. 7522 *M.*
Dampfziegelei. — Ostfries. Rinderzucht. Rambouilletschafe. Dtsche Edelschw.
Getreide-, Zuckerrüben- u. Kartoffelbau.

2255. Brieg, Ritterg. ▯ m. Freig. **Kutschwitz.** P. T. F 3. kK. Brieg (Kr. Glogau); E. Brieg (für Pers.- u. Stückgutverkehr), Fröbel 4 u. Kl. Tschirne 3 km (f. sonst. Fracht); A. St. eK. Kl. Tschirne; Ag. Glogau.
Bes.: Carl Johannes Daniel **Ritsch.** Familienbesitz seit 1866.
Postschkt. Breslau Nr. 4992.
1 Inspektor*, 1 Brennereiverwalter*.
Fläche 343 ha: 174 Acker, 127 Wiesen, 16 Weide, 6 Wasser, 1 Holz, 12 Korbweiden, 1 Park, 4 Gärten, 2 Höfe ꝛc. Anliegerpacht 40 ha.
Grundst.-R.-E. 10112,70 *M.*
Brennerei. Wassermahlmühle (Pächter Karl Hermann F 32).
Beteilig. an Molkereigenoss. Brieg und Zuckerfabrik Glogau in Zarkau.

2256. Dalkau u. **Reihe,** Rittergüter. ▯ P. T. eK. Dalkau; F 2. Quaritz; E. Quaritz u. Fröbel je 5 km; A. St. Seppau; kK. Gr. Kauer; Ag. Glog.
Bes.: Rich. **von Hindersin,** Major a. D., und Frau, geb. von Hansemann. Postschkt. Bresl. 65298. Bkt. Darmstädter u. Nationalbank, Fil. Glogau, u. Kreisbank Glogau.
Inspektor*: Peinert. — 1 Assistent.
Förster*: Trogisch.
Fläche 439 ha: 213 Acker, 12 Wiesen, 190 Holz, 1 Wasser, 8 Weide, 15 Hof ꝛc.
Grundst.-R.-E. 9828 *M.*
Original-Simmenthaler Zuchtvieh. Zuchtgeflügelhof.

2257. Dammer, Ritterg. ▯ P. kK. Ag. Polkwitz 5 km; T. F. A. St. Kummernick; E. Raudten 8, Kummernick 3 km; eK. Pilgramsdorf.
Bes.: vorm. **Kgl. Hausfideikommiß.**
Verw.: siehe Oberförsterei Töppendorf (Nr. 2323). — 1 Förster*.
Fläche 754 ha: 55 Acker, 8,5 Wiesen, 1 Weide, 683 Holz, 1 Wasser, 5,5 Hof ꝛc.
Grdst.-R.-E. 4203 *M.*

2258. Denkwitz, Ritterg. ▯ m. Vorw. **Sophienruh.** P. T. F 4. E. Nilbau 1,5 km; A. St. Klein Logisch; eK. kK. Jakobskirch; Ag. Glogau.
Bes.: Wilh. **Maager.** (Fam.-Bes. s. 1802). Bkt. Darmstädter u. Nationalbank, Fil. Glogau, u. Kreisbank Glogau.
Oberinsp.: Max **Seeliger.**
1 Rechnungsf., 1 Hofverw., 1 Förster, 1 Gärtner*, 1 Stärkemstr*.
Fl. 262 ha: 178 Acker, 24 Wies., 52 Holz, 0,5 Wasser, 6 Park, Garten, 1,5 Hof ꝛc.
Grdst.-R.-E. 6100 *M.* — Stärkefabrik. Firma: Denkwitzer Kartoffelstärke- u. Flockenfabrik (A. Maager). Beteil. an Zuckerfab. Glogau und Flachsröste in Klopschen.
Orig. Shropshiredown-Vollblutherde (v. d. D. L. G. anerkannte Hochzucht, Reinzucht seit 1875. Verk. v. Zuchtböcken. Schwarzb. Niederungsvieh (Herdb.), Verkauf von Zuchtvieh.
Industriewirtsch. m. stark. Hackfruchtbau. Viels. Anbau- u. Düngungsversuche d. Versuchsringes Glogau-West.

2259. Drogelwitz u. **Reinberg,** Rittergut. ▯ P. T. F 5. eK. Weißholz 2 km; E. Schrepau 8,5 km; A. St. Golgowitz; kK. Pürschen; Ag. Glogau.
Besitzer: Seine Durchlaucht Prinz Rudolf **zur Lippe.**
Insp.*: Engelbrecht.
Fläche 412 ha: 225 Acker, 56 Wiesen u. Weide, 25 Korbweidenkult., 80 Holz, 9 Wasser, 10 Park, 7 Hof ꝛc.
Grdst.-R.-E. 7090 *M.* — Beteiligt an Zuckerfabrik Glogau G. m. b. H.
Oldenburger Herde. — Rübenbau.

2260. Druse, Ritterg. ▯ P. E. Klopschen 2,5 km; T. F 3 Nilbau; A. St. Kl. Logisch; eK. kK. Jakobskirch; Ag. Glogau.

Besitzer: Aurel Graf **von Rittberg,** Major a. D. auf Jakobskirch.
Direktor*: dipl. agr. Schlobohm in Würchwitz. — 1 Insp.*, 1 Assist.
Fläche 244 ha: 210 Acker, 19 Wiesen, 1 Wasser, 4 Holz, 10 Park, Garten, Hof ꝛc. — Grdst.-R.-E. 4830 *M.*
Beteiligung an Molkerei Nilbau.
Merinostammherde.
Saatgutnachbau Kartoffeln u. Roggen.

2261. Gleinitz, Ritterg. ▯ P. T. F 9. E. Nilbau 2 km; A. St. Gleinitz; eK. kK. Herrndorf; Ag. Glogau.
Besitzerin: Frl. Alessa **von Niebelschütz.** Familienbesitz seit 1446.
Postschkk. Breslau 35202.
Bkk. Kreisbank Glogau u. Schles. Landschaftl. Bank (Stadtb.) Glogau.
Bevollm.: Ernst von Niebelschütz, Gleinitz u. Mittel Schreiberhau.
1 Assistent*, 1 Förster*.
Fläche 290 ha: 193,5 Acker, 30 Wiesen, 2 Weide, 1,5 Wasser, 50 Holz, 13 Hof ꝛc.
Grdst.-R.-E. 9500 *M.* — Rotb. Niederungsvieh, Stammh. m. Bullenaufz. Dtsch. schwarzköpf. Fleischschafherde. Hackfrucht, Weizen, Braugerste.

2262. Glogauer Stadtforst. P. T. F 2. eK. E. Driebitz 6 km; A. St. Guhlau; kK. Tschepplau; Ag. Glogau.
Besitzerin: **Stadtgemeinde Glogau.**
Verwalter: Oberförster Schüder in Guhlau. — 4 Förster*, 2 Hilfsförster.
Fl. 2939,7 ha: 8 Acker, 113,6 Wies., 75,7 Weide, 2691 Holz, 51,4 Wege, Hof ꝛc.
Grdst.-R.-E. 17 856 *M.*
Städt. Dampfsägewerk b. Glogischdorf. Siemens-Bodensräse.

2263. Golgowitz, Ritterg. ▯ P. T. F 2. eK. Weißholz 5 km; E. Wilkau 4, Schrepau 10 km; A. St. Golgowitz; kK. Schabenau; Ag. Glogau 14 km.
Besitzer: Sigismund **von Zakrzewski,** Rittmstr. d. L. a. D.
Inspektor*: Walbe.
Fl. 377,2 ha: 88,2 Acker, 31,9 Wiesen, 136,7 Weide, 102,3 Holz, 102,9 Wasser, 3,8 Park, 2,4 Hof, Wege ꝛc.
Grdst.-R.-E. 5169 *M.* — Schwarzb. Niederungsvieh. Merinofleischschafe. Beteil. an Genoss.-Molkerei Weißholz u. Elektrizitätsgenoss. Glogau-Ost.

2264. Golschwitz, Rittg. ▯ P. Hermsdorf (Kr. Glogau) 3 km; T. F. Golschwitz; E. Gramschütz 11 km; A. Obisch; St. Quilitz; eK. kK. Jakobskirch; Ag. Glogau.
Besitzer: vorm. **Kgl. Hausfideikommiß.**
Parzellenverpachtung. — Forst zur Oberförsterei Töppendorf. 1 Förster.
Fläche 414 ha: 80 Acker, 20 Wiesen, 309 Holz, 5 Wasser, Hof ꝛc.
Grundst.-R.-E. 3045 *M.*

2265. Grädit (Groß), Staatsdomäne m. Vorw. **Grögersdorf.** P. T. E. (Pers.) Kreidelwitz 2, Bhf. 3,7 km; F 9. E (Frachten). Gramschütz (Kr. Glogau) 8 km; A. St. Groß Grädit; eK. Klein Gaffron; kK. Hochkirch; Ag. Glogau.
Besitzer: **Preuß. Domänenfiskus.**
Pächter: Robert Wabnitz.
1 Insp., 1 Assist., 1 Ziegelmeister*.
Fläche 290 ha: 180 Acker, 56,5 Wiesen, 1 Weide, 0,5 Wasser, 27 Holz, 1 Sand- und Kiesgr., 24 Park, Wege, Hof, Garten ꝛc. — Grundst.-R.-E. 3210 *M.*
Dampfziegelei und Zementwarenfabrik. Trocknungsanlage. — Oldenb. Wesermarsch. Schweinezucht.

2266. Grädit (Klein), Ritterg. ▯ P. T. F 229. eK. Ag. Glogau 4 km; E. Kl. Grädit; A. St. Biegnitz; kK. Rabsen.
Besitzerin: **Stadtgemeinde Glogau.**
Pächter: Carl Hubrich. — 1 Assist.
Fläche 265,5 ha: 169,9 Acker, 16,5 Wies., 65,2 Weide, 3,3 Wasser, 5,4 Holz, 5,2 Hof ꝛc. — Grdst.-R.-E. 5531 *M.*
21 ha als Anliegersiedlung verpachtet.
Angeschl. an Zuckerfabrik Glogau u. Molkerei Glogau. — Schwarzb. Niedrgsv. Kaltblutzucht. Weißes Edelschwein.
Weidewirtsch., Rüben- u. Weizenbau.

2267. Gramschütz, Rittg. ▯ m. **Teichvorwerk.** P. T. F 199. E. A. St. eK. kK. Gramschütz (Kr. Glogau); Ag. Glogau.
Bes.: vorm. **Kgl. Hausfideikommiß.**
Pächter: Alex. Metscher, Hptm. a. D.
Inspektor: Butz.
Fläche 332,9 ha: 281,5 Acker, 44 Wies., 1 Weide, 0,2 Wass., 2,8 Gärt., 3,4 Hof ꝛc.
Grundst.-R.-E. 16 698 *M.*
Schwarzb. Niederungsvieh, Jungviehaufzucht. — Flachs- u. Zuckerrübenbau. — Dampfpflugbetrieb.

2268. Greif, Ritterg. ▯ P. Buchwald (Kr. Glogau) 5 km; T. F. Parchau (Schles.); E. Klopschen 15, Kotzenau 10 km; Klnb. Ag. Polkwitz 8 km;

A. St. Klemnitz; eK. Kunzendorf; kK. Gr. Logisch.
Beſ.: Leopold **Pohl**, Oberlt. d. L. a. D.
1 Aſſiſtent.
Poſtſchkt. Brsl 68315. — Bkt. Prov.-Genoſſenſchaftsbank, Fil. Glogau.
Fläche 163,6 ha: 71,3 Acker, 37,2 Wieſ., 44,1 Holz, 2 Garten, Hof ꝛc.
Grdſt.-R.-E. 1153 ℳ.
Schwarzb. Niederungsvieh. Vered. weiß. hannov. Landſchwein (Herdb.).
Weide- u. Ackerwirtſchaft.

2269. Guſitz, Rittg. ▯ m. Schäfereivorwerk. P. T. F 41. St. eK. Ag. Polkwitz; E. Polkwitz 4,5, Gramſchütz 11 km; A. Kummernick; kK. Hochkirch.
Beſ.: Louis **Laskau**, Kommerzienrat in Grünberg i. Schl. — Fam.-Beſ. ſ. 1874.
Fläche 460 ha: 243 Acker, 30 Wieſen, 168 Holz, 4 Waſſer, 12 Park, 3 Hof ꝛc.
Grdſt.-R.-E. 4865 ℳ. — Brennerei. Milch- u. Maſtvieh (Niederungsraſſe) u. Schafzucht (Rambouillet). — Obſtbau.

2270. Guſtau, Rittg. ▯ P. T. F 3. E. Quaritz 3 km; eK. Dalkau; A. St. Seppau; kK. Gr. Kauer; Ag. Glogau.
Beſitzerin: Frau Roſe **Quehl**, geb. Howard von Zobeltitz.
Seit etwa 200 J. in der Familie v. Z.
Poſtſchkt. Brsl. 11459.
Bkt. Kreisbank Glogau.
1 Inſpektor*, 1 Gärtner*.
Fläche 243 ha: 186 Acker, 10 Wieſen, 40 Holz, 1,5 Waſſer, 5,5 Park, Hof ꝛc.
Grdſt.-R.-E. 5700 ℳ. — Oſtfrieſen. Flachs-, Kohl- u. Rübenb. Vermehrung von Kartoffelneuzüchtungen. Intenſiver Feldbetrieb.

2271. Hermsdorf, Ritterg. ▯ P. Hermsdorf (Kr. Glogau); T. Jätſchau 5 km; F 418. Ag. Glogau, E. Nilbau 6, Gramſchütz 9, Glogau 9 km; A. St. Töppendorf; eK. kK. Jakobskirch.
Beſitzerin: verw. Gräfin **Carmer**, geb. Freiin Saurma-Jeltſch.
Bevollm.: Fengler, Major a. D.
1 Aſſiſtent, 1 Sekretärin, 1 Brennerei-Verwalter*, 1 Förſter*.
Fl. 591,2 ha: 256,2 Acker, 30,8 Wieſen, 0,5 Waſſer, 300 Holz, 0,9 Park 2,8 Hof ꝛc.
Grundſt.-R.-E. 8375 ℳ. — Brennerei. Elekr. Licht- u. Kraftanlage. — Starke Milchviehhaltung, rote Oſtfrieſen u. ſchwarzb. Oſtpreußen. Dtſch. weißes Edelſchwein. — Stark. Hackfruchtbau.

2272. Herrndorf (Nieder), Ritterg. ▯ m. **Suckervorwerk** u. Ruſtikalbeſ. P. T. A. St. eK. kK. Herrndorf; E. Fröbel 2,5 km u. Herrndorf (nur Perſ.); F 346. Ag. Glogau.
Beſ.: Arthur **Schulz**, Hauptm. d. R. a. D.
Inſp.*: Friedr. Süßmann. — 1 Aſſiſt.
Fl. 452,3 ha: 282,9 Acker, 64 Wieſen, 21,2 Hutungen, 10 Weide, 6,6 Waſſer, 45,7 Holz, 0,6 Park, 2,5 Gärten, 10,3 Unland, 8,4 Wege, Hof ꝛc.
Grdſt.-R.-E. 10 686 ℳ. — Stammherde d. ſchleſ. ſchwarzb. Niederungsviehes m. Bullenverk. Merinofleiſchſchafſtammherde m. Bockverkauf.
Saatkartoffel-, Rüben- u. Flachsbau.

2273. Herrndorf (Ober), Seniorat ▯ m. Vw. **Friederikenhof**. P. T. E (nur Perſ.). A. St. eK. kK. Herrndorf; E. Fröbel 3 km; F 391. Ag. Glogau.
Beſ.: Joachim **vom Berge und Herrendorff**, Oberſt a. D.
(Fam.-Beſ. ſeit 1406).
Inſpektor* in Ob. Herrndorf: Herm. Kutter. — 1 Aſſiſt.
Inſp.* in Friederikenhof: Otto Beutner.
Fläche 375 ha: 326 Acker, 39 Wieſen, 7 Waſſer, 3 Park, Garten, Hof ꝛc.
Grdſt.-R.-E. 12 855 ℳ.
Schwarzb. Oſtfrieſen. – Beteil. an Zuckerfabrik Glogau u. Flachsröſte Klopſchen.

2274. Hochkirch, Pfarrgut. P. T. F. Kummernick 3 km; E. eK. Gramſchütz 9 km; Klnb. Barſchau 3 km; A. St. Groß Grädiz; kK. Hochkirch; Ag. Polkwitz.
Beſitzerin: **Katholiſche Kirche.**
Nutznießer: Pfarrer Gayde.
Fläche 110 ha: 83 Acker, 15 Wieſen, 10,5 Holz, 1 Gärten, 0,5 Hof ꝛc.
Grdſt.-R.-E. 1320 ℳ. — Parz.-Verp.

2275. Hünerei, Ritterg. ▯ P. E. Klopſchen 3 km; E. T. F 6 Nilbau 3 km; A. St. Klein Logiſch; eK. kK. Jakobskirch; Ag. Glogau.
Beſitzer: Wilh. **Maager** auf Denkwitz (Nr. 2258).
Inſpektor*: Gerhard Martin.
Fl. 149 ha: 122,5 Acker, 0,5 Waſſer, 17 Wieſen, 3 Holz, 6 Park, Garten, Hof ꝛc.
Grundſt.-R.-E. 2633 ℳ.
Stammherde d. Verbds. ſchleſ. Rindviehzüchter für ſchwarzb. Niederungsvieh. Zucht d. dtſch. Edelſchw., Ferkelverk.

2276. Jakobskirch, Ritterg. ▯ m. Vorw. **Carlshof**. P. Hermsdorf (Kr. Glogau) 3,5 km; T. F 22 (Verw.). E.

Nilbau 4,1 km; A.St. Klein Logisch; eK. kK. Jakobskirch; F 345 (Bes.). Ag. Glogau.
Bes.: Aurel Graf **v. Rittberg**, Maj. a. D.
Direktor*: dipl. agr. Schlobohm in Würchwitz. — 1 Insp.*, 1 Förster*.
Fläche 402 ha: 111,4 Acker, 30,5 Wies., 27,7 Jungviehweide, 215,1 Holz, 2 Wass., 4,3 Park u. Gärten, 11 Hof ꝛc.
Grundst.-R.-E. 4724 *M.*
Schwarzb. Niederungsvieh, Bullenverk. Saatgutnachbau, Kartoffeln u. Roggen.

2277. Kauer (Klein), Ritterg. ▯ P.T.F 6. Hermsdorf (Kr. Glogau) 3 km; E. Gramschütz 7 km; A.St. Obisch; Ag. Glogau; eK. Jakobskirch; kK. Quilitz.
Besitzer: Conrad **Riedel**, Fabrikbes. in Glogau, Beichauer Weg. F 117.
Pächter: Max Huck. — 1 Beamter.
Fläche 165 ha: 113 Acker, 5 Wiesen, 2 Wasser, 35 Holz, 10 Gärten, Park, Hof ꝛc. Dazu gepacht. 6 ha Acker u. 61 ha Wiesen von Golschwitz.
Grundst.-R.-E. 2800 *M.*
Orig. rote Ostfriesenherde. Vered. Landschwein. — Starker Hackfruchtbau, Rübensamen, Lein.

2278. Klemnitz, Rittg. ▯ mit Schäfereivorw. P.T.eK. Buchwald (Kr. Glogau) 3 km; F 9. Wiesau (Kr. Glogau); E. Klopschen 9 km; A. St. Klemnitz; kK. Gr. Logisch; Ag. Glog.
Besitzer: Arthur **Pohl**, Amtsvorsteher. Postschkk. Breslau 17883.
Bk. Kreisbank Glogau.
Pächter: Herbert u. Walter Pohl. 1 Inspektor, 1 Hofbeamter.
Fläche 269 ha: 215 Acker, 45 Wiesen, 5 Wasser, 2 Holz, 2 Park, Gärten, Hof ꝛc.
Grdst.-R.-E. 4500 *M.* — Brennerei u. Kartoffeltrocknung (Betriebsf. W. Hoffmann). – Schwarzb. Ostfriesen. Milchwirtschaft. — Kartoffel- und Flachsbau.

2279. Kosel, Ritterg. ▯ (zum Fideikommiß **Primkenau** gehörig). P. T.F.E.eK.kK. Quaritz (Kr. Glogau) 2 km; A.St. Schrien; Ag. Glogau.
Besitzer: Se. Hoheit Albert Herzog **zu Schleswig-Holstein** auf Primkenau. Herzogliche Verwaltung in Primkenau (Nr. 3419 ff).
Acker u. Wiesen in Parzellen verpachtet.

⊙2280. Kottwitz, Ritterg. ▯ P.T.F 3. eK. Rostersdorf 3 km; E. Gramschütz 12 km (Frachten womögl. auf d. Wasserwege); A. St. Würchland; kK. Pürschen; Ag. Glogau.
Besitzer: Georg **Furchheim**.
Fläche 354 ha: 225 Acker, 30 Wiesen, 70 Korbweiden, 3 Park, 5 Wasser, 15 Holz, 1 Garten, 5 Hof ꝛc.
Grdst.-R.-E. 5970 *M.* — Pferde- u. Oldenbgr. Rindviehzucht. — Zuckerrübenbau. Weidenkulturen verpacht.

2281. Kranz (Alt), Ritterg. ▯ P. T. F 2. E. eK. Tschepplau 2 km; A.St. Linden; kK. Kuttlau; Ag. Glogau.
Besitzer: Ulrich **Zabel**, Hptm. d.R. a.D. Postschkk. Breslau 17028.
Bk. Kreisbank Glogau Kto. 63, Stadtbank Glogau.
Inspektor*: Karl Baer.
Fläche 430 ha: 224 Acker, 4 Wiesen, 186 Holz, 16 Hof, Park ꝛc.
Grundst.-R.-E. 2772 *M.*
Schles. schwarzb. Niederungsvieh.
Getreide- u. Hackfruchtbau. Beginnende Saatzucht.

2282. Kreidelwitz, Ritterg. ▯ m. Rustikalbesitz u. Vorw. **Bergvorwerk, Friedrichsdorf** u. **Oelschvorwerk**. P. T. A.St. Kreidelwitz; F 52 Raudten (Bz. Brsl.); E. (Güter) Raudten 4, Raudten Stadt 5 km u. (Pers.) Kreidelwitz 2,5 km, (Gtbhf. f. Friedrichsdorf: Gramschütz 6 km); eK. Klein Gaffron; kK. Hochkirch; Ag. Glogau.
Besitzer: Gustav **Wolff**.
Inspektor*: Hartleben.
2 Assist., 1 Brennereiverwalter.
Fl. 920,9 ha: 625,8 Acker, 112,3 Wiesen, 130,1 Holz einschl. Korbweide, 6 Weide, 0,5 Wasser, 3 Park, 2 Gärten, 40,8 Unland, Hof ꝛc.
Grdst.-R.-E. 8106 *M.* — Brennerei. Mitgl. d. Raudt Molk. E. G. m. u. H. Ostfriesen (Herdb.). Merinoschafe. Starker Hackfruchtbau.

2283. Kummernick, Ritterg. ▯ mit **Eichmühle** (Wasserm. m. Sägewerk) u. 3 Rustikalst. P.T.F 15. A.St. Kummernick; Ag. Polkwitz; Klnb. Tarnau-Kummernick 0,5 km; eK. Pilgramsdorf; kK. Hochkirch.
Besitzer: Georg **Rother**, Amtsvorsteher und Kreistagsabgeordneter.
Bk. Deutsche Bank, Kreisbank, Stadtbank in Glogau.

Bevollm.: Conrad Rother, Oberlt. d. R. a. D.
Inspektor: Paul Helfer.
1 Stärkemeister*, 1 Assistent.
Fläche 354,3 ha: 225 Acker, 45,3 Wies., 80 Holz (Eichen), 1 Wasser, 3 Wege, Hof ꝛc. — Grdst.-R.-E. 4082 ℳ.
Stärkefabrik. Motorpflug. Elektr. Anlage. Angeschl. der Molkerei Polkwitz u. d. Zuckerfb. Glogau. — Schwarzb. Ostfriesen. (Herdb.). Pferdezucht. (Oldenb.). Merinofleischschaf. Vered. Landschwein. Intens. Hackfruchtbau. Gründüngg. Rieselwiesen. Saatgutwirtsch. Vermehrungsst. f. d. Lochow-Petkus. Kartoffelanbaustat. f. Mathis-Kl. Schwein.

2284. Kunzendorf, Ritterg. ▯ mit Schloßgut, Ober- u. Niedergut u. Försterei Neuhammer. P. Buchwald (Kr. Glogau) 3,5 km; T. F 11. Wiesau (Kr. Glogau); E. Klopschen 11 km; Klnb. Ag. Polkwitz 10 km; A. St. Klemnitz; eK. Kunzendorf; kK. Gr. Logisch.
Besitzer: A. **Harrer,** Kgl. Amtsrat. Postschkk. Breslau 43003.
1 Hofbeamter, 2 Vögte, 1 Förster.
Fläche 590 ha: 343 Acker, 75 Wiesen u. Weide, 161 Holz, 4 Park, 7 Hof, Wege ꝛc. (ca. 40 ha Kleinverpachtung)
Grundst.-R.-E. 6285 ℳ.
Beteiligt an Gen.-Molkerei Polkwitz.
Bayr. Zugochsen. — Zuckerrüben- und stark. Kartoffelbau. Gründüngung.

Kutschwitz, Rg. s. Bösau (Kr. Freystadt).

2285. Kuttlau (Niederhof), Ritterg. m. d. Vorw. **Tschammerhof, Robertshof, Schumacherhof** u. Ziegelei u. Försterei **Neukranz.** P. T. F 1. E (eig. Staatsbahnweiche). A. St. eK. kK Kuttlau (Kr. Glogau); Ag. Glogau.
Besitzer: **Preuß. Domänenfiskus.**
Pächter: Franz Klawiter, Besitzer des Ritterg. Halbendorf (Nr. 2056).
Bkk. Darmstädt. u. Nationalbk, Glogau.
Oberinsp.*: Kluge. — 1 Hofinsp.*, 1 Förster*, 1 Brennmstr.*, 1 Ziegelmstr.
Fläche 1193 ha: 727 Acker, 102 Wiesen, 312,7 Holz, 2,9 Weide, 3,3 Wasser, 3,8 Park, Gärten, 3,5 Lehm- u. Sandgruben, 37,8 Unland, Hof ꝛc.
Grdst.-R.-E. 16636 ℳ. — Dampfziegelei mit Ringofen (Dach-, Mauer- u. Deckensteine). Brennerei. Mahlmühle. Kartoffelflockenfb. Eig. Fowlersche Dampfpfl.
Schwarzb. Ostfriesenherde. Merinoschafe, Mästung d. Lämmer. — Stark. Kartoffel- u. Zuckerrübenb. Zuckerrübensamenb. Braugerste. Gründüngg. Saatgutwirtschaft. — Ausged. Feldbahnbetrieb.

2286. Leschkowitz, Rittergut. ▯ mit Anteil **Ndr. Rostersdorf** (113 ha). P. T. F 2 a (Schloß), 2 b (Rentamt). eK. Rostersdorf 2 km; E. Raudten 8, Gramschütz 9 km; A. St. Würchland; kK. Pürschen; Ag. Glogau.
Bes.: Rich. **Ismer,** Oblt. a. D., Amtsvorst. Postschkk. Breslau 15818. Bkk. Darmstädter u. Nationalbk, Zwgst. Glogau.
1 Inspektor*, 1 Rentmeister, 1 Assist., 1 Brennereiverw.
Fläche 343 ha: 275 Acker, 30 Wiesen, 20 Koppeln, 5 Korbweiden, 7 Holz, 1 Wasser, 3,5 Park, 1,5 Gärten, Hof ꝛc.
Grdst.-R.-E. 7155 ℳ. — Brennerei. Dampfpflug. — Schwarzb. Ostfriesenzucht, Landedelschweinezucht u. Merinofleischschafzucht. Warmblutgestüt (Oldenb.) Fischerei. — Saatgutwirtschaft.
Beteil. an Zuckerfabrik in Zarkau u. Flachsröste in Klopschen.
Eigener Oberhafen 1 km.

2287. Leutbach, Ritterg. ▯ mit Andersdorfer Ablösungsländereien. P. T. F 5. E. Nilbau 2,5 km; A. St. Kl. Logisch; eK. kK. Jakobskirch; Ag. Glogau.
Bes.: Dr. W. **Josephy** auf Wederau (Nr. 2070). — Postschkk. Brsl. 11411.
Inspektor: Knauer.
Fläche 124 ha: 97 Acker, 10 Wiesen, 3 Holz, 7 Park, 0,5 Gärten, 6,5 Hof ꝛc.
Grdst.-R.-E. 3484 ℳ.
Beteil. an Zuckerfabrik Glogau in Zarkau u. Glogauer Flachsröste in Klopschen.

2288. Linden, Rittergüter ▯ I u. II m. Vorw. **Steinitz.** P. Salisch 4,5 km; E. Linderei 2,5, Schlawa 6 km; T. A. St. Linden; F 4. eK. Schlawa (Schles.) 3,5 km; kK. Tschepplau; Ag. Glogau.
Bes.: Johannes **Heinze,** Oberlt. d. R. im ehem. Feldart.-Rgt. 41 a. D., Amtsvorst.
Inspektor: Hans Freiesleben.
Rentmeister: Ernst Voigt. — 1 Assist.
Revierförster*: Franz Weis.
Brennmeister*: Richard Müller.
Fläche 839 ha: 354 Acker, 57 Wiesen (dav. 4 Rieselw.), 10 Weide, 0,5 Wasser, 371 Holz, 6 Park, 4 Gärten, 36,5 Hof, Wege ꝛc.
Grdst.-R.-E. 6700 ℳ. — Dampfbrennerei (1737521 Brennrecht). Beteil. an Molkerei Schlawa. — Schwarzb. Niederungs-

vieh. Milch- u. Mastwirtsch. — Starker Kartoffel- u. Roggenbau. Gründüng.

2289. Logisch (Groß), Ritterg. ▯ P. T. F 2. A. St. eK. Wiesau (Kr. Glogau) 2 km; E. Klopschen 6,5 km; kK. Groß-Logisch; Ag. Glogau 17 km.

Besitzer: Richard **Pohl.**
Bkk. Kreisbank Glogau.
1 Inspektor, 1 Assistent.
Fläche 150 ha: 115 Acker, 14 Wiesen, 1 Wasser, 6 Park, Gärten, 2c., 14 Auen und Teiche.
Grundst.-R.-E. 2018 *M.* — Rotb. Ostfriesen. Dtsch. Edelschwein. Zucht des belg. Pferdes (Hengsthaltg.).
Zuckerrüben-, Rübensamen- u. Flachsbau.

2290. Logisch (Klein), Rittergut. ▯ P. T. Hermsdorf (Kr. Glogau) 3 km; F 409. Ag. Glogau; E. Nilbau 3, Glogau 7 km; A. St. Kl. Logisch; eK. kK. Jakobskirch.

Besitzer: vorm. **Kgl. Hausfideikommiß.**
Pächterin: Frau Amtsrat Schröder.
Insp.: Jos. Blana. — 1 Brennereiverw.*
Fl. 208,6 ha: 168,6 Acker, 19 Wiesen, 12 Holz, 1 Weide, 3,5 Gärten, 4,5 Hof 2c.
Grdst.-R.-E. 7770 *M.* — Spiritusbrenn. Rotb. Ostfriesen, Zuchtviehverkauf.

2291. Mahnau, Ritterg. ▯ m. Vorw. P. T. F 1 Hermsdorf (Kr. Glogau) 1,5 km; E. Nilbau 5 km; E. Ag. Glogau 9 km; A. St. Klein Logisch; eK. kK. Jakobskirch.

Besitzer: **von Roßpatt,** Landrat a. D. auf Prittisch b. Schwerin (Warthe).
Pächter: Friedr. v. Mutius, Major a. D.
Inspektor*: Magiera.
Fläche 290 ha: 187,5 Acker, 19 Wiesen, 62,5 Holz, 1 Wasser, 7 Park, 2 Gärten, 11 Hof 2c. — Grdst.-R.-E. 7060 *M.*
Rote Ostfriesen.

2292. Meschkau, Ritterg. ▯ (Bestandt. d. Majorats Quaritz). P. T. F. E. A. St. Quaritz 3 km; eK. Dalkau; kK. Gr. Kauer; Ag. Glogau.

Besitzer: Siegfr. Frhr. **v. Tschammer u. Quaritz,** Majoratsh. auf Ndr. Tschirnau (Nr. 429), Major a. D. — Arthur Frhr. **v. Tschammer u. Quaritz,** Kgl. Kammerherr in Quaritz (Nr. 2302). Familienbesitz seit 1798.
Inspektor*: Alb. Herzog (s. Quaritz).
Fläche 234 ha: 108 Acker, 3 Wiesen, 122 Holz, 1 Hof 2c.
Grundst.-R.-E. 4659 *M.*

2293. Milchau, Ritterg. ▯ m. Bw. **Eichhof.** P. T. F 4. eK. Weißholz 5 km; E. Glogau 14, Gramschütz 11 km; eig. Ladestelle an d. Oder ½ km; A. St. Golgowitz; kK. Pürschen; Ag. Glog.

Besitzer: Georg **Rosengarten.**
Fläche 276 ha: 200 Acker, 35 Wiesen, 5 Weide, 20 Holz, 7 Wass., 1 Korbweiden, 5 Park, 1 Gärten, 2 Hof, Wege 2c.
Grundst.-R.-E. 5370 *M.*
Ostfriesen. Schafz. - Weizen- u. Rübenb.

2294. Modlau, Ritterg. ▯ u. Bauerng. Nr. 1. P. T. A. St. Brostau 2,5 km; E. Glogau 5, Nilbau 3 km; F 212. Ag. Glogau; eK. kK. Jakobskirch.

Bes.: Bernhard **Mannigel.** — 1 Assist.
Bkk. Stadtbank Glogau.
Fläche 115 ha: 106,2 Acker, 4 Wiesen, 1,1 Gärten, 1,5 Wasser, 2,2 Hof 2c
Grundst.-R.-E. 4176 *M.* — Beteil. an Zuckerfb. Zarkau, Molkerei Rauschwitz u. Glogau, Flachsröste Klopschen.
Ostpr. Holländerherde. Milchwirtschaft u. Schweinemast.
Rüben-, Weizen- und Flachsbau.

2295. Musternick, Rittergut ▯ mit Schäfereivorwerk. P. T. F 12. St. eK. kK. Ag. Polkwitz; E. Polkwitz 5, Gramschütz 11 km; A. Ndr. Polkwitz.

Besitzer: Alf. **Grundmann,** Amtsvorst.-Stellv. — 1 Inspektor, 1 Förster.
Fläche 430,5 ha: 225 Acker, 20 Wiesen, 158 Holz, 20 Weide, 0,5 Wasser, 3 Park, 1 Gärten, 3 Hof 2c.
Grdst.-R.-E. 3050 *M.*
Merino-Schafzucht. Schweinezucht. Ostfriesenzucht. — Gründüngung.

2296. Obisch (Klein), Rittergut ▯ mit Vorw. **Groß Obisch, Gr. Schwein** u. **Tauer.** P. T. F 12 (Obisch) u. 73 (Tauer). E. eK. Gramschütz (Kr. Glogau) 5 km; A. St. Obisch; kK. Quilitz; Ag. Glogau.

Besitzer: vorm. **Kgl. Hausfideikommiß.**
Pächt.: Joachim von Jordan, Landesältester auf Schönau (Nr. 2310).
Inspektor: Franz Rueß* in Tauer.
Fläche 750,1 ha: 659,5 Acker, 52,5 Wiesen, 2,5 Weide, 2,5 Wasser, 7,1 Gärten, 26 Hof 2c. (Der Forst (za. 700 ha) gehört zu d. staatl. Oberförsterei Töppendorf). — Grdst.-R.-E. 15 884 *M.*
Mastwirtschaft. — Zuckerrübenbau.

2297. Polkwitz, Forstbezirk. P. T. F 43.

E. St. eK. kK. Ag. Polkwitz 2 km; A. Ndr-Polkwitz u. Polkwitz.
Besitzerin: **Stadtgemeinde Polkwitz.** 1 Oberförster* in Nieder Polkwitz. 1 Förster*, 1 Hilfsförster*.
Fl. 1150,6 ha: 0,4 Acker, 5,2 Wies., 1113,9 Holz, 0,5 Park, 0,5 Garten, 30,1 Hof, Wege ꝛc. — Grdst.-R.-E. 5078 *M.*

2298. Polkwitz (Nieder), Rittergut ▯ (Bestandt. d. Herrsch. **Heinzenburg,** Kr. Lüben). P. T. F 24. E. St. eK. Kk. Ag. Polkwitz 1 km; A. Nieder Polkwitz.
Besitzer: Ernst Frhr. **von Müffling** auf Neuguth-Heinzenburg (Nr. 3146).
Inspektoren: Hans-Henning Frhr. v. Müffling und Illg. 1 Assistent, 1 Brennerei-Verwalter.*
Fläche 417 ha: 302 Acker, 66 Wiesen, 38 Holz, 1 Wasser, 3 Park, 2 Garten, 5 Hof ꝛc. — Grdst.-R.-E. 4792 *M.* Brennerei. — Schwarzb. Niederungsvieh. Schweinezucht: deutsches Edelschwein.

2299. Porschütz, Ritterg. ▯ P. T. F 8. E. Gramschütz (Kr. Glogau) 4 km; A. St. Gr. Grädit; eK. Kleingaffron; kK. Hochkirch; Ag. Glogau.
Besitzer: Gräflich **von Campanini'sches Fräuleinstift** in Barschau (Nr. 3093).
Stiftspropst: Ernst Frhr. **v. Müffling** auf Neuguth-Heinzenb. (Nr. 3146/8).
Pächter: Karl Sattig. — 2 Assist.
Fläche 242 ha: 177 Acker, 40 Wiesen, 16,5 Weide, 1,7 Wasser, 6,8 Garten, Wege, Hof ꝛc. - Grdst.-R.-E. 4721 *M.* Rübenbau. — Schwarzb. Ostfriesen.

2300. Pürschen, Ritterg. ▯ m. 18 ha Rustikalfeld. P. T. F 11 Weißholz; E. Gramschütz 9 km; A. St. Würchland; eK. Rostersdorf; kK. Pürschen; Ag. Glogau.
Bes.: Wilh. **Krause.** — 2 Assist. Postschlk. Brsl. 32260.
Fläche 215 ha: 178 Acker, 13,8 Wiesen, 15 Holz, 2 Wasser, 0,8 Garten, 1,7 Park, 3,7 Straßen, Wege, Hof ꝛc. 4 ha Siedelung.
Grdst.-R.-E. 4648 *M.*
Anteil. an Zuckerfabrik Zarkau.
Stammzucht des dtsch. Edelschweines.

2301. Putschlau, Rittg. ▯ m. d. Vorw. **Marienhof** u. **Oberhof.** P. T. F 7. A. St. eK. Weißholz 1,5 km; E. Gramschütz 7 km; kK. Pürschen; Ag. Glog.
Besitzer: Emil **Koppert,** Lt. d. R. a. D.
Inspektor: Lüderitz.
Fläche 309 ha: 273 Acker, 15 Wiesen, 2 Fohlenkoppel, 1 Garten, 3 Park, 8 Holz, 2 Wasser, 2 neue Anpflanzung, 3 Hof ꝛc.
Grdst.-R.-E. 6453 *M.* — Angeschl. an die Zuckerfabrik Glogau.
Schwarzb. Ostfriesen. Kaltblutpferdezucht. Zucht des weißen Edelschweines.

2302. Quaritz, Majorat ▯ mit **Heidevorwerk** (Nr. 429 u. 2292). P. T. F 6. E. A. St. eK. kK. Quaritz (Kr. Glogau); Ag. Glogau.
Majoratsherr: Siegfried Frhr. **von Tschammer u. Quaritz,** Major a. D. auf Ndr. Tschirnau (Nr. 429). — Vater: Arthur Frhr. v. Tschammer und Quaritz, Kgl. Kammerherr in Quaritz.
Familienbesitz seit 1699.
Inspektor*: Albert Herzog in Heidevorwerk. 1 Rentmstr., 1 Assist., 1 Först.
Fläche 925 ha: 321 Acker, 280 Wiesen, 290 Holz, 34 Hof ꝛc.
Grdst.-R.-E. 10 482 *M.* — Brennerei.

2303. Rabsen, Rittergut. ▯ P. T. F 287. eK. Ag. Glogau 6 km; E. A. St. Biegnitz 2 km; kK. Rabsen.
Bes.: Oscar **Pohl,** Hauptm. d. L. a. D.
Inspektor*: Garbe.
Fläche 238 ha: 189 Acker, 23 Wiesen, 11 Korbweide, 13 Holz, 2 Hof ꝛc.
Grdst.-R.-E. 4759 *M.* Dampfpflugbetr. Ausged. Rübenbau. — Mastwirtschaft.

2304. Ransdorf, Ritterg. ▯ u. Flachsfabrik. P. T. F 1. A. St. eK. Wiesau (Kr. Glogau) 0,5 km; E. Klopschen 6 km; kK. Gr. Logisch; E. Ag. Glogau 14 km.
Besitzer: Paul **Püschel.**
Admin.*: Karl Boltz, Oberlt. a. D.
Fl. 110 ha: 60 Acker, 2 Wiesen, 25 Weide, 3 Wasser, 2,5 Park, 2,5 Garten, 15 Flachstrockenplatz.
Grundst.-R.-E. 2375 *M.*
Warmwasserröste u. Flachsfabrik f. e. jährl. Verarbeitung v. 3 Millionen kg Flachsstroh zu spinnfähiger Faser.
Oldenb. Pferde. Schwarzb. Niederungsvieh (Herdb.), Bullenverkauf.

2305. Rettkau, Rittg. ▯ P. T. F 14. E. eK. kK. Gramschütz (Kr. Glogau) 4, Bhf. 2 km; A. St. Gr. Grädit; Ag. Glogau.
Bes.: Carl-Dietrich Graf **v. Hardenberg.**
Familienbesitz seit 1797.
Schloßgärtner*: Robert Lorenz, zugleich Forstbeamter.

Pächter: Ernst Ebhardt, Kgl. Ökonomierat i. Glogau Promenade 5. F 617.
Insp.: Slawik. — 1 Assist.
Fläche 369 ha: 225 Acker, 35 Wiesen, 55 Koppeln, 40 Holz, 6 Park, 8 Hof 2c.
Grundst.-R.-E. 8403 M.
Wassermühle (Pächt. Paul Baumert).
Mitglied der Zuckerfabrik Glogau.
Schwarzb. Niederungsv. Belg. Pferdez. Vered. Landschwein. Koppelwirtschaft.
Rübenbau mit Gründüngung.

2306. Sabel (Alt-), Anerbenrittg. ▯ m. Rustikalbes. P. T. eK. Ag. Glogau 8 km; F 19 Kuttlau; E. A. St. Biegnitz 1½ km; kK. Rabsen.
Bes.: Robert **Pavel,** Deichhauptmann.
Fläche 137 ha: 108 Acker, 23 Wiesen, 1 Holz, 2 Gärten, 3 Wege, Wasser, Hof 2c.
Grundst.-R.-E. 3660 M.

2307. Salisch, Rittergut ▯ mit Vorw. **Bergvorwerk** u. **Mittelhof-Merzdorf** nebst Rustikalbesitz u. Ritterg. **Merzdorf-Linderei** mit den Vorwerken **Oberhof-Merzdorf** und **Morgenstern** sowie Rustikalbesitz. P. T. A. St. Salisch; F 3 Schlawa (Schls.); E. Linderei u. Alt Strunz je 2 km; eK. kK. Alt Strunz; Ag. Glogau (Gerichtstage in Schlawa 5 km).
Bes.: Frau Major Paula **Fletcher,** geb. Ackermann. Familienbesitz seit 1862.
Bevollm.: Alfred Fletcher, Maj. a. D.
Güterdir.*: Karl Spallek. — 2 Assist., 1 Rechnungsf.*, 1 Brenn.-Verwalt.*, 1 Gärtner* in Salisch. — 1 Förster*, 1 Hilfsförster in Bergvorwerk, Post Tschepplau.
Salisch. Fl. 748 ha: 409 Acker, 47 Wiesen, 3 Weide, 2 Wasser, 243 Holz, 10 Park, 5 Baumschulen, 2 Gärten, 30 Hof 2c.
Grdst.-R.-E. 8020 M. — Brennerei u. Kartoffelflockenfabrik mit Mahlmühle. Zementsteinfabr., Elektrische Anlage.
Beteil. an Molkerei Schlawa u. Zuckerfabrik Glogau. — Schles. Rotvieh in Salisch, rote Ostfriesen in Linderei, (beide Herdb.) Edelschweine auf Mittelgut. Bullen- und Eberverkauf.
Anerkannte Saatgutwirtschaft. Kartoffelvermehrungsstation.
Merzdorf. Fl. 533 ha: 428 Acker, 15 Wiesen, 1 Weide, 1,5 Wasser, 75 Holz, 3 Park, u. Garten, 9,5 Hof 2c.
Grundst.-R.-E. 5980 M.
Rote Ostfriesenstammherde, Bullenverk.

2308. Samitz, Rittg. ▯ P. T. eK. Dalkau 3 km; E. Fröbel 3,5 km; E. F 2 Quaritz 6 km; A. St. Seppau; kK. Groß Kauer; Ag. Glogau.
Besitzer: Rich. **von Hindersin,** Major a. D., u. Frau auf Dalkau.
Postschkk. Breslau 65298.
Bkk. Darmstädter und Nationalbank, Zwgst. Glogau, Kreisbank Glogau.
Inspektor*: Peinert in Dalkau.
Fläche 131 ha: 119 Acker, 5 Wiesen, 3 Weide, 2 Holz, 2 Hof 2c.
Grundst.-R.-E. 4242 M.
Dampfziegelei (Pächter Blümel).
Original-Simmenthaler Zuchtvieh.

2309. Schlatzmann, Rittg. mit Rustikalbesitz. P. A. St. Herrndorf 3 km; F 4 Brieg (Kr. Glogau); T. E. Fröbel 2 km; eK. Dalkau; kK. Gr. Kauer; Ag. Glogau.
Bes.: Erich **Karbe,** Hptm. a. D. – 1 Assist.
Postschkk. Breslau 19510.
Fläche 101 ha: 90 Acker, 5 Wiesen, 3 Holz, 1,5 Garten, 1,5 Hof 2c.
Grundst.-R.-E. 3618 M.
Beteil. an Zuckerfabr. Glogau in Zarkau.

2310. Schönau, Ritterg. ▯ mit Vorw. **Kropusch,** Forsthaus **Annaberg** u. Rustikalbes. P. T. eK. kK. Schönau (Kr. Glogau); F 10 Brieg (Kr. Glogau); E. Kl. Tschirne 3, Brieg 3 km; A. St. Baunau; Ag. Glogau.
Besitzer: Joachim **von Jordan,** Reg.-Assessor a. D. u. Landesältester. Familienbesitz seit 1840.
Inspektor*: Konrad Preuß.
Förster*: Martin Walter in Annaberg.
Fl. 508,25 ha: 280,94 Acker, 19,30 Wiesen, 3,62 Weide, 194,76 Holz, 1,76 Wasser, 2,87 Park, 1,98 Gärten, 3,02 Hof.
Grdst.-R.-E. 10745 M.-Zuckerrübenbau.

2311. Schrien, Rittg. ▯ P. T. F 9. Quaritz (Kr. Glogau) 3 km; E. Klopschen 3,5 km; A. St. Schrien; eK. Dalkau; kK. Groß Kauer; Ag. Glogau.
Besitzer: Paul **Schütz,** Major a. D. (ehem. 1. Leib-Hus.-Rgts.).
Postschkk. Breslau 25477.
Insp*: Schwarzwälder. — 1 Assist.
Fl. 211,5 ha: 171,5 Acker, 14,5 Wiesen, 15 Holz, 0,5 Wasser, 4 Park u. Gärten, 6 Hof, Baustellen 2c.
Grundst.-R.-E. 6716 M.
Zuckerrüben- u. Flachsbau.

Schwarzb. Ostfriesen.
Beteil. an Flachsröste in Klopschen.

2312. Schwein (Klein), Ritterg. ▯ mit Vorw. **Pinquart.** P. T. F 5. E. A. St. eK. Gramschütz (Kr. Glogau) 4 km; kK. Hochkirch; Ag. Glogau.
Bes.: Friedr. **Mathis,** Kgl. Ökonomierat. Familienbesitz seit 1829.
Postschkk. Breslau 3681.
Oberinspektor*: Wilh. Mathis.
Verwalter: Kathmann. — 2 Assist.
Fläche 335,6 ha: 254,3 Acker, 31,5 Wies., 1,5 Weide, 0,5 Wasser, 31,75 Holz, 1,5 Park, 2,75 Garten, 3 Sand- u. Lehmgr., 8,75 Hof 2c. — Grdst.-R.-E. 4563 *M.*
Maschinelle Saatgutreinigungs- und Trocknungsanlage. — Rotb. Ostfriesen-Stammherde (Herdb.), Bullenverkauf.
Hochzuchtwirtschaft für Idw. Sämereien u. Kartoffeln durch Dr. Paul Mathis.
Siemens-Bodenfräse.

2313. Schwusen, Fideikommiß. ▯ P. T. F 3 u. 20. E. eK. Schlichtingsheim 2,5 km; A. St. Wilkau; kK. Schabenau; Ag. Glogau.
Besitzer: Alfred **Gilka-Bötzow,** Rittmstr. d. R. a. D. — Postschkk. Bresl. 35915. Bkk. Kreisbank Glogau u. Deutsche Bank Zweigst. Glogau.
Oberinsp*: Schwartz. — 5 Assistent. 1 Rentmstr.*, 1 Brenn.-Verw.*, 1 Först.* 1 Saatbauleiter, 1 Tierzuchtinspektor.
Fläche 476,5 ha: 152,5 Acker, 110,3 Wies., 30,5 Weide, 9,3 Wasser, 148,2 Holz, 7,6 Park, 18,1 Hof 2c. — Grdst.-R.-E. 7182 *M.*
Brennerei. Trocknerei. Kalksandsteinfbr. Zementwarenfbr. Getreidereinigungsanlage. — Schwarzb. Niederungsvieh, Bullenverkauf. Nutz- u. Rassegeflügelzucht. — Saatgutwirtsch., Vermehrungsstelle f. Kirsche-Pfiffelbach, Geschäftsstelle der Gilka-Bötzowschen Saatgutwirtschaften Schwusen-Heyersdorf-Seitsch. Verkauf von Stecklingen anerk. Korbweidensorten.

2314. Seppau, Majorat ▯ (seit 1787) **mit Groß Kauer u. Mangelwitz;** (hierzu gehören Nr. 401, Kr. Guhrau u. 2325, Kr. Glogau). P. T. eK. Dalkau 2,5 km; F 1 Quaritz; E. Fröbel 7, Quaritz 8 km; A. St. Seppau; kK. Gr. Kauer; Ag. Glogau.
Besitzer: Alfred Graf **v. Schlabrendorf u. Seppau,** Erb-Ober-Landesbaudirektor im Herzogtum Schlesien, Kgl. Kammerherr, Oberlt. d. R. a. D.
Inspekt.*: Wilh. Schneider in Gr. Kauer. — 1 Wirtschaftsassist., 1 Först.*
Rentmstr.*: Kurt Heide in Seppau.
Fläche 421,3 ha: 272,7 Acker, 29,2 Wiesen, 0,7 Weide, 90,2 Holz, 1,5 Wasser, 25 Park u. Garten, 2 Hof 2c.
Grundst.-R.-E. 13454 *M.* — Negrettistammherde. — Weizen- u. Rübenb. Rabenmühle (verpachtet).

2315. Simbsen, Ritterg. ▯ P. Rietschütz (Kr. Glogau) 2 km; T. F 28. E. Gramschütz (Kr. Glogau) 5 km; A. St. kK. Simbsen; eK. Rostersdorf; Ag. Glogau.
Bes.: vorm. **Kgl. Hausfideikommiß.**
Pächt.: Frau Oberamtm. Frieda Habel.
Postschkk. Breslau 8737.
Insp.*: Willy Hoffmann. — 1 Assist.
Fl. 335,9 ha: 244 Acker, 35 Wiesen, 20 Weide, 0,4 Wasser, 4 Holz, 15 Korbweiden, 1,7 Gärten, 1,8 Hof 2c.
14 ha z. Siedlung verpachtet.
Grundst.-R.-E. 6494 *M.*
Stammherde d. schwarzb. Niederungsv. Kaltblut-Pferdez. Vered. Landschwein. Getreide-, Kartoffel- u. Rübenbau.

2316. Skeyden, Gutsbez. P. T. F 13. Kuttlau (Kr. Glogau) 6 km; E. Ziebernvorwerk 2,5 u. Glogau 12 km; A. St. Kotzemeuschel; eK. Kleintschirne; kK. Brieg; Ag. Glogau.
Restrittergut Neu Skeyden.
Bes.: Johannes Sarcander **Kirchner.**
Beamter: Howorka.
Fläche 101,1 ha: 85,9 Acker u. Wiesen, 15,2 Wege, Gräben, Hof 2c.
Grdst.-R.-E. etwa 2000 *M.*
Dampfpflug. Dreschsatz. Schrotmühle. Schwarzb. Ostfriesen. Schweinezucht.

Rentengüter:

Nr. 75. Bes.: Alfred **Kubsch.**
Fl. 61,4 ha. — Grdst.-R.-E. 1565 *M.*
Nr. 77. Bes.: Heinrich **Frank** u. Frau.
Fl. 44,4 ha. — Grdst.-R.-E. 1018 *M.*
Nr. 65. Bes.: Arthur **Freytag.**
Fl. 35,1 ha. — Grdst.-R.-E. 757 *M.*
Nr. 78. Bes.: Ernst **Schulz.**
Fl. 30,4 ha. — Grdst.-R.-E. 748 *M.*
Nr. 64. Bes.: Ernst **Wellnitz.**
Fl. 29,4 ha. — Grdst.-R.-E. 689 *M.*
Nr. 68. Bes.: Robert **Gall.**
Fl. 30,5 ha. — Grdst.-R.-E. 633 *M.*
Nr. 69. Bes.: Heinrich **Lange.**
Fl. 25,8 ha. — Grdst.-R.-E. 599 *M.*

Nr. 70. Beſ.: Arthur **Wellnitz.**
Fl. 26 ha. — Grdſt.-R.-E. 563 *M.*
Nr. 67. Beſ.: Auguſt **George.**
Fl. 25,5 ha. — Grdſt.-R.-E. 548 *M.*
Nr. 73. Beſ.: Otto **Flechner.**
Fl. 25,4 ha. — Grdſt.-R.-E. 539 *M.*
Nr. 66. Beſ.: Adam **Rehm.**
Fl. 24,2 ha. — Grdſt.-R.-E. 530 *M.*
Nr. 74. Beſ.: Konrad **Bettenhauſen.**
Fl. 25,2 ha. — Grdſt.-R.-E. 517 *M.*
Nr. 76. Beſ.: Emil **Gattermann.**
Fl. 21,9 ha. — Grdſt.-R.-E. 490 *M.*
Nr. 82. Beſ.: Adam **Bettenhauſen.**
Fl. 24,1 ha. — Grdſt.-R.-E. 490 *M.*
Nr. 79. Beſ.: Eduard **Ruelberg,**
Fl. 25,1 ha — Grdſt.-R.-E. 464 *M.*

2317. Strunz (Alt u. Neu), Rittg. ▯ mit **Waldvorwerk, Neuvorwerk, Kirchvorwerk.** P. A. Saliſch 3 km; T. F 2 Schlawa (Schleſ.); E. St. eK. kK. Alt Strunz; Ag. Glogau.
Beſitzer: Richard **Schulz.**
Generalbevoll.: Oberinſp.* Richard Baier. — 1 Inſp.*, 1 Rentmſtr.*, 1 Brennverw.*, 1 Förſter*, 3 Aſſiſt.
Fläche 1006 ha: 490 Acker, 100 Wieſen, 20 Weiden, 360 Holz, 20 Waſſer, 2 Korbweiden, 10 Park, 1 Gart., 3 Hof ꝛc.
Grundſt.-R.-E. 9000 *M.* — Brennerei, Molkerei. Feldbahn. — Oldenburger Pferdezucht. Schwarzb. Niederungsvieh (Herdb.). Vered. Landſchwein, Zucht u. Maſt. – Stark. Hackfruchtbau.

2318. Stumberg, Ritterg. ▯ P. T. F 9. E. Nilbau 1,9 km; A. St. Gleinitz; eK. kK. Jakobskirch; Ag. Glogau.
Beſitzerin: Frl. Aleſſa **von Niebelſchütz** auf Gleinitz. — Familienbeſitz ſ. 1446.
Bevollm.: E. v. Niebelſchütz in Gleinitz.
Fl. 97 ha: 75 Acker, 15 Wieſen, 2 Holz, 5 Hof ꝛc. — Grundſt.-R.-E. 4014 *M.*
Jungvieh d. rotb. Oſtfrieſenherde.
Rüben- und Flachsbau.

2319. Suckau, Ritterg. ▯ P. T. F 9. E. Kummernick 2 km; E. Gramſchütz 8 km; Klnb. Tarnau-Kummernick 2 km; A. St. Gr. Grädiz; eK. Pilgramsdorf; kK. Hochkirch; Ag. Polkwitz.
Beſ.: Hubertus Graf **v. Saurma-Jeltſch,** Kammergerichtsreferendar u. Rittm. d. R. a. D. – Poſtſchkt. Breslau 39370.
Inſpektor: Fritz Steiner.
Fl. 212 ha: 101 Acker, 12 Wieſen, 88 Holz, 11 Hof ꝛc. — Grdſt.-R.-E. 1770 *M.*
Rotb. Oſtfr. — Roggen, Hafer, Kartoff.

2320. Tarnau, Ritterg. ▯ P. T. F 16. A. St. Kummernick 2 km; Klnb. Tarnau-Kummernick 2 km; E. Raudten Süd 7 km; eK. Pilgramsdorf; kK. Hochkirch; Ag. Polkwitz.
Beſitzer: **vorm. Kgl. Hausfideikommiß.**
Pächterin: verw. Frau Oberamtm. Marie Schwarz, geb. Wilhelm, und Frau Ch. Kleine.
Poſtſchkt. Breslau 48089.
Inſp.*: Richard Leder. – 1 Brenn.-Vw.*
Fl. 384,2 ha: 315,7 Acker, 40,6 Wieſen, 2,3 Waſſer, 11,3 Holz, 1,9 Gärten, 12,4 Hof ꝛc.
Grdſt.-R.-E. 6343 *M.* — Dampfbrenn. Waſſermühle. – Schwarzb. Oſtfrieſen. Getreide- u. Hackfruchtbau.

2321. Thamm, Herrſchaft, ▯ beſtehend aus d. Rittergüt. **Thamm** u. **Buchwald** m. d. Vorwerken **Wilhelmshof, Grenzvorwerk** u. **Friedrichshof** u. der Förſterei **Dreilinden** in Neuheidau. P. T. eK. Buchwald (Kr. Glogau) 0,5 km; F 6 Wieſau (Kr. Glogau); E. Klopſchen 10, Primkenau 8 km; A. St. kK. Thamm; Ag. Glogau.
Beſ.: Verw. Frau Ökonomierat **Bannert,** geb. Deloch, zu Radſtein (Nr. 3956). Poſtſchkt. Breslau 6420.
Oberinſp.: Froſt in Wilhelmshof.
Rentmeiſter*: Felka in Thamm.
Brennereiverw.*: Max Büttner.
1 Inſpektor*, 1 Förſter*, 2 Aſſiſt.
Fl. 1080 ha: 470 Acker, 190 Wieſen, 60 Weidekoppeln, 315 Holz, 5 Park, 40 Gärten, Hof ꝛc.
Grdſt.-R.-E. 12520 *M.*
Dampfziegel. Brennerei. Kartoffelflockenfabrik. Mahlmühle. Elektr. Zentrale. Schwarzb. Oſtfrieſ., Merinofleiſchſchafe × m. Oxfordſhire. Schweinezucht. Gründüngung, Rüben- u. Kartoffelbau. Anbauſtation f. F. v. Lochow-Petkus.

2322. Amt ▯ Töppendorf (Rittergüter **Töppendorf** mit **Helenenvorwerk** u. **Hainbach** m. **Sophienvorwerk**). P. Hermsdorf (Kr. Glogau) 4 km; T. Förſt. Töppendorf 1,5 km; F 10 Wieſau (Kr. Glogau); E. Klopſchen 9 km; A. St. Töppendorf; eK. kK. Jacobskirch; Ag. Polkwitz.

Besitzer: **vorm. Kgl. Hausfideikommiß.**
Pächter: Kurt Hempel, Kgl. Oberamtmann, Rittmeister d. R. a. D. Postschkk. Breslau 15040. Bkk. Kreisbank Glogau.
Inspektor: Scholz. — 1 Verwalt.*, 1 Brennmstr.*, 1 Rechngsf., 2 Assist.
Fläche 693,4 ha: 507,6 Acker, 142,9 Wiesen, 10 Weide, 10 Wasser, 0,6 Holz, 1,1 Gärten, 21,2 Hof, Unland 2c.
Grundst.-R.-E. 8784 M. — Brennerei.
Schles. schwarzb. Niederungsv., Stammherde. — Saatgutwirtschaft.

2323. Töppendorf, Oberförsterei mit den Förstereien Obisch, Dammer, Golschwitz, Töppendorf (Kr. Glogau), Siegersdorf, Ober Thomaswaldau (Kr. Bunzlau) u. Fürstenau (Kr. Neum.). P. T. eK. E. Gramschütz (Kr. Glogau) 6 km; Ag. Glogau; A. St. Obisch; kK. Hochkirch.
Bes.: **vorm. Kgl. Hausfideikommiß.**
Forstmeister: Hoffmann-Scholtz, Major a. D. in Groß Schwein. P. F 64 Gramschütz (Kr. Glogau).
6 Förster, 1 Forstsekr., 1 Forstgehilfe.
Fläche 3248 ha.

2324. Trebitsch, Ritterg. ▯ m. Dammer Nr. 15. P. T. F 10. St. eK. kK. Ag. Polkwitz 3,5 km; E. Polkw. od. Raudten Süd; Kln b. Tarnau-Kummernick 3,5 km, f. Fracht Weiche Trebitsch; A. Kummernick.
Besitzer: Gust. **Schwarzlose,** Landesält. Postschkk. Breslau 9840. Bkk. Kreisbank Glogau.
Inspektor: J. Kampa.
1 Brennerei-Verwalter*, 1 Förster*, 1 Ziegelmstr.*, 1 Dampfpflug- u. Maschinenmstr.*, 1 Schmied*, 1 Stellm.*
Fläche 622 ha: 325 Acker, 40 Wiesen und Weide, 1,5 Wasser, 250 Holz, 3 Park u. Garten, 2,5 Hof 2c.
Grundst.-R.-E. 5800 M. — Schmiede. Brennerei. Ton- u. Zementziegelei. Kartoffelflockenfab. Dampf- u. Motorpflug. Töpfersche Hordentrocknung. Elektr. Saatreinigungsanlage.
Pferdezucht: Hannoveraner. Stammh. d. schwarzb. Ostfriesen, Bullenverkauf. Zucht u. Mast d. vered. Landschweins.
Der Landw.-Kammer angeschl. Saatgutwirtschaft. Intensivster Kartoffelbau u. Züchtung v. Original-Pflanzkartoffeln.

2325. Tschepplau, Rittg. ▯ (zum Majorat **Seppau** gehörig) mit den Vorwerken **Gutvorwerk, Eichberg, Heidevorwerk, Marienfeld, Ingersleben.** P. T. F 1. E. A. St. eK. kK. Tschepplau; Ag. Glogau.
Besitzer: Alfred Graf **von Schlabrendorf und Seppau** auf Seppau.
Inspektor*: Rud. Mucha. — 2 Assist., 1 Revierförster*, 1 Unterförster*.
Fläche 1207,8 ha: 462 Acker, 60 Wiesen, 10 Weide, 0,5 Wasser, 666,3 Holz, 9 Park, Garten, Hof 2c.
Grdst.-R.-E. 11 443 M.
Schles. Rotviehherde (im Verband schles. Rotviehherden). Negrettischafherde.
Roggen- u. Kartoffelbau. Holzverkauf.

2326. Tschirne (Klein) u. Doberwitz, Rittergüter. ▯ P. T. F 11. kK. Brieg (Kr. Glogau) 1,5 km; E. A. St. eK. Klein Tschirne; Ag. Glogau.
Besitzer: Theodor **Fritzsche,** Oberl. d. R. im ehem. II. sächs. Hus.-Reg. Nr. 19. a. D. Postschkk. Breslau 15165. Bkk. Kreisbank Glogau.
Inspektor: Alfons Müller.
Rechnungsführer: Willy Jäkel.
Fläche 500 ha: 336 Acker, 65 Wiesen, 20 Weide, 50 Holz, 9 Wasser, 5 Park, 5 Weidenkulturen, 10 Hof 2c.
Grdst.-R.-E. 11 352 M. — Beteil. an d. Zuckerfabr. Glogau u. d. Molkerei Brieg.
Schwarzb. Ostfriesenstammherde, Bullenverkauf. Merinofleischschafherde. Zucht d. deutsch. Edelschweins. Zucht d. rheinbelg. Pferdes. — Saatgutwirtsch. Vermehrungsstelle v. von Arnim-Criewen. Rübenb. — Feldbahnanl. Motorpfl.

2327. Tschirnitz, Ritterg. ▯ m. Vorw. **Wilhelmsaue.** P. T. F 26. E. Gramschütz (Kr. Glogau) 3,5 km; A. St. eK. Weißholz; kK. Simbsen; Ag. Glogau.
Besitzer: Georg **Langebeckmann.**
Insp.: Alfr. Langebeckmann. 1 Assist.
Fläche 321,5 ha: 216,5 Acker, 21 Wiesen, 42,5 Weidekopp. (eingefried.), 12 Holz, 9,5 Park, 20 in Parzellen verpachtet.
Grdst.-R.-E. 6272 M.
Eig. elektrische Licht- und Krafterzeugg. Gärtner-Aurich'sche Siloanlage.
Belg. Pferdez. Ostfriesen. Vered. Landschwein. — Rüben- u. Flachsbau.

2328. Vorwerk (Groß), Ritterg. ▯ P. T. A. St. Zerbau 4,5 km; E. Lerchenberg 3 km; F 532. E. Ag. Glogau

7 km; eK. Schlichtingsheim; kK. Guhlau.
Besitzer: Martin **Pfarr.**
Familienbesitz seit 1870.
Fläche 176,5 ha: 116 Acker, 20 Wiesen, 4 Weide, 0,5 Wasser, 25 Holz, 1 Garten, 10 Hof ꝛc.
Grdst.-R.-E. 2016 ℳ. — An Gen.-Brennerei Guhlau beteil. — Schles. Rotvieh. - Gründüngg. Kartoffelbau.

2329. Vorwerk (Klein), Rittg.⌂. P. T. F 318. E. Glogischdorf 2 km; A. St. eK. Zerbau; Ag. kK. Glogau 7 km.
Besitzer: Emil **Gerstmann.**
Postschkt. Breslau 32126.
Fläche 121 ha: 90 Acker, 20 Wiesen, 6 Weide, 2 Holz, 2 Gärten, 1 Hof ꝛc.
Grundst.-R.-E. 1571 ℳ.
Rote Ostfriesen. — Gründüngung, Flachs- und Zuckerrübenbau.

2330. Wegnersau, Ritterg. ⌂ P. T. F 15. E. Gramschütz (Kr. Glogau) 7,5, Bhf. 6 km; A. St. kK. Simbsen; eK. Weißholz; Ag. Glogau.
Bes.: Louis **Bieler,** Oberlt. d. R. a. D.
Insp.*: Wilh. Riemer, Oberlt. a. D.
Fläche 310 ha: 240 Acker, 20 Korbw., 40 Wiesen und Koppeln, 10 Gärten, Holz, Hof ꝛc. — Grdst.-R.-E. 6150 ℳ.
Schwarzw. Niederungsvieh. Rhein.-belg. Pferdezucht, 2 Deckhengste. Vered. Landschwein, Stammzucht.

2331. Weichnitz, Rittg.⌂ m. Ant. **Grabig.** P. T. F 11 Quaritz (Kr. Glogau) 5 km; St. eK. Dalkau 2 km; E. Quaritz 5, Fröbel 7 km; A. Seppau; kK. Gr. Kauer; Ag. Glogau.
Besitzer: Hans-Ulrich **Lau,** Kgl. Pr. Hptm. a. D. — Familienbesitz s. 1862.
Inspektor*: Heinr. Geister.
1 Brennereiverwalter*, 1 Gärtner*.
Fläche 212 ha: 191 Acker, 4 Wiesen, 8 Holz, 2 Wasser, 3,5 Park, 3,5 Hof ꝛc.
Grdst.-R.-E. 7300 ℳ. - Dampfbrennerei Erfindungsort des Henze-Dämpfers.
Schwarzb. Ostfriesen. - Weizen-, Rüben- und Flachsbau. Saatzuchtnachbau.

2332. Weißholz, Ritterg ⌂ P. T. F 8. A. St. eK. Weißholz; E. Schrepau 5 km; kK. Pürschen; Ag. Glogau 10 km.
Besitzer: Friedrich **Müller.**
Fläche 234 ha: 184 Acker, 30 Wiesen, 1 Wasser, 3 Holz, 2 Park, 2 Gärten, 1 Wege, 1 Hof ꝛc.
Grdst.-R.-E. 5581 ℳ. — Angeschl. d. Zuckerfb. Glogau u. Molkerei Weißholz.
Schwarzw. Ostfriesen.
Weizen- und Rübenbau.

2333. Wiesau, Ritterg.⌂ m. den Ritterg. **Leipe** und **Andersdorf.** P. T. F 3. A. St. eK. Wiesau (Kr. Glogau); E. Klopschen 7 km; kK. Gr. Logisch; Ag. Glogau 16 km.
Bes.: Fr. Margar. **v. Bernuth,** geb. Hardt u. Arnold **von Bernuth** (bevollm.).
Postschkt. Breslau 15200.
Bevollm.*: Wolfgang Riemann.
1 Insp.*, 1 Gutssekretärin, 1 Förster*, 1 Stärkemstr.*, 1 Wiesenwärter*.
Fläche 785,5 ha: 435 Acker, 126,6 Wies., 44,4 Rieselw., 19,5 Weide, 2,5 Wasser, 131 Holz, 8,5 Park, 10 Garten, 8 Hof ꝛc.
Grundst.-R.-E. 12 650 ℳ.
Stärkefabrik. Anschluß an überland-Zentrale Primkenau. — Schwarzb. Niederungsvieh. Merinofleischschaf.
Saatgutvermehrung. Gründüngung.

2334. Wilkau, Ritterg.⌂ mit Vorw. **Immersatt** (z. Fideik. **Schlichtingsheim** [gestift. 1792] gehör.). P. T. E. A. St. kK. Wilkau (Kr. Glogau); Ag. Glogau 11 km; F 4. eK. Schlichtingsheim.
Bes.: Rudolf Frhr. **von Schlichting,** Majoratsherr auf Gurschen b. Schlichtingsheim.
1 Inspektor*, 1 Oberförster*.
Fläche 624 ha: 174 Acker, 46 Wiesen, 25 Weide, 355 Holz, 14 Wasser, 10 Hof ꝛc. — Grdst.-R.-E. 5500 ℳ.
40 ha an Siedler verpachtet.
Deutsch. vered. Landschwein.

2335. Willschau, Ritterg.⌂ P. T. F 5. E. A. St. eK. Gramschütz (Kr. Glogau) 3 km; kK. Hochkirch; Ag. Glogau.
Besitzer: Friedr. **Mathis,** Kgl. Ökonomierat auf Klein Schwein.
Familienbesitz seit 1829.
Wird von Kl. Schwein aus bewirtsch.
Fl. 168,17 ha. — Grdst.-R.-E. 4500 ℳ.
Dtsch. schwarzköpf. Fleischschafzuchtherde (Typ Shropshire), anerk. von d. D. L.-G.
Saatzuchtwirtschaft, Rübensamenzucht.

2336. Würchland, Rittg.⌂ P. kK. Pürschen 1,6 km; T. F 6. eK. Weißholz 4,6 km; E. Gramschütz 7 km; A. St. Würchland; Ag. Glogau.
Besitzerin: Frau Helene **Draeger** in Roschkow (Brzostów) bei Jarotschin (Jarocin) in Polen.

Administrator*: Paul Franke.
Fläche 284,4 ha: 263,9 Acker, 14 Wiesen, 2 Wasser u. Gräben, 1,5 Park, 1,5 Garten, 1,5 Hof ꝛc.
Grundst.-R.-E. 5104 ℳ.
Beteil. an der Glogauer Zuckerfabrik u. d. Molk. Weißholz. — Eig. Motorpflug.
Vollblutpferde. Schwarzb. Niederungsvieh. Schweine- u. Schafzucht.
Getreide- u. Hackfruchtbau.

2337. Würchwitz, Ritterg. ▯ mit Vorw. **Pudel.** P. T. F 14. Nilbau 2,7 u. Nilbau 2,8 km; E. Klopschen 2,4 km; A. St. Gleinitz; eK. kK. Jakobskirch; Ag. Glogau.
Bes.: Aurel Graf **v. Rittberg,** Major a. D. auf Jakobskirch.
Verw.: Postschkk. Breslau 2182.
Güterdirektor*: Herm. Schlobohm, dipl. agr. — 1 Sekretärin.
1 Inspektor*, 2 Assist., 1 Ziegelmstr.*
Fläche 402,5 ha: 305,5 Acker, 59 Wiesen, 4 Korbweiden, 1 Wasser, 29 Holz, 4 Hof ꝛc. — Grdst.-R.-E. 15315 ℳ.
Ziegelei. Beteil. an Zuckerfabrik Zarkau, Flachsröste Klopschen u. Molk. Nilbau.
Hampshiredown-Stammherde, Bockauktion im April/Mai. Zucht rhein.-belg. Ackerpferde (Hengste).
Saatgutvermehrungs- u. Nachbau. Saatzucht. Getreide-, Flachs- u. Rübenbau.

2338. Zarkau (Nieder), Rittergut. P. T. F 678. eK. kK. Ag. Glogau; E. Glogau 3, Schrepau 2 km; A. St. Zarkau.
Besitzerin: **Stadtgemeinde Glogau.**
Pächter: Hermann Pohl, Hptm. a. D. in Ober Zarkau (Nr. 2369).
Fl. 88 ha: 50,7 Acker, 24,7 Wiesen, 1,5 Wasser, 7,7 Korbweiden, 0,7 Garten, 2,7 Hof ꝛc. — Grdst.-R.-E. 2756 ℳ.
Rüben- und Flachsbau.

2339. Ziebern, Ritterg. ▯ P. Brostau 4,5 km; T. E. Nilbau 3 km; E. F 101. Ag. eK. Glogau 7 km; A. Gleinitz; St. Würchwitz; kK. Kladau.
Bes.: Robert **Bail.** Fam.-Bes. seit 1808. Postscheckkonto Breslau 12756.
Inspektor*: Fedor Schade.
Fläche 135,9 ha: 128,9 Acker, 4 Holz, 1 Park, Garten, 2 Hof ꝛc.
Grundst.-R.-E. 6218 ℳ.
Starke Rindviehhaltung: Schles. Rotvieh × Ostfriesen. Schweinezucht.

2340. Ziebernvorwerk, Ritterg. ▯ (im Gutsbez. Ziebern). P. T. Kuttlau (Kr. Glogau) 4 km; F 156. eK. Ag. Glogau; E. Ziebernvorwerk; A. St. Biegnitz; kK. Rabsen.
Bes.: Robert **Bail** auf Ziebern.
Pächter: Willi Oehlmann.
Fläche 126,5 ha: 81,5 Acker, 42,5 Wiesen u. Weide, 0,5 Wasser, 0,5 Park, 1,5 Hof ꝛc.
Grdst.-R.-E. 4218 ℳ.

Fideikommißherrschaft Rietschütz ▯,

bestehend aus den Gütern Nr. 2341/43.
Besitzer: Gräfl. **von Schmettow-Schwerin'sches Fräuleinstift.**
(Stiftsseniorin z. Z. Constanze Baronin **von Gaudy** auf Rietschütz).
Bkk. Darmstädter u. Nationalbank Zwgst. Glogau.
Bevollm.: Oberinspektor* Schmidtmann in Rietschütz.
Gesamtfläche 1503 ha. — Gesamt-Grdst.-Reinertrag 23 560 ℳ.

2341. Rietschütz, Ritterg. mit **Teich- u. Waldvorwerk.** P. eK. Rostersdorf 3 km; T. kK. Rietschütz (Kr. Glogau); E. F 31. Gramschütz (Kr. Glogau) 8 km; E. (nur Pers.) auch Kreidelwitz 4 km; A. St. Simbsen; Ag. Glogau.
Oberinsp.*: Schmidtmann.
1 Assistent, 1 Rechngsführ.*, 1 Brennereiverw.*, 1 Förster*, 1 Gärtner*.
Fläche 1002 ha: 465 Acker, 78 Wiesen, 65 Weide, 361 Holz, 33 Park, Gärten, Hof ꝛc., 160 in Parz. verp.
Grundst.-R.-E. 13777 ℳ. — Brennerei. Kartoffelflockenfabrik. — Schwarzb. Niederungsvieh (Herdb.). Dtsch. vered. Landschwein. Merinofleischschaf.
Hackfrucht-, Flachs- u. Getreidebau.

2342. Schabitzen, Ritterg. m. Vorw. **Niederhof.** P. eK. Rostersdorf; kK. Rietschütz; T. F 38. E. Gramschütz 7 km; A. St. Simbsen; Ag. Glogau.
Pächter: Wilhelm Trips, Kgl. Oberamtmann. — 1 Inspektor.
Fläche 372 ha: 277 Acker, 43 Wiesen, 39 Weideland, 7 Holz, 6 Park, Gärten, Hof ꝛc. — Grdst.-R.-E. 7509 ℳ.
Merinofleischschaf (Züchter: Schäfereidirektor Hollmann).

2343. Ilkowitz, Rittergut. P. T. F.

E. Gramschütz 9 km; A. St. Simbsen; Ag. Glogau; eK. Rostersdorf; kK. Rietschütz.

Pächter: W. Trips in Schabitzen.
Fläche 129 ha: 108 Acker, 15 Wiesen, 6 Wasser, Garten ꝛc.
Grdst.-R.-E. 2274 *M.*

II. Güter innerhalb der Gemeinde- und Gutsbezirke.

2344. Beuthnig. P. Roßwitz (Kr. Glog.) 3 km; T. F. eK. kK. Ag. Glogau 5,5 km; E. Schrepau 2 km; A. Beuthnig; St. Zarkau.

Freig. Bes.: Rud. **Eisenschmidt,** Major d. R. a. D., Amtsvorsteher. F 155 Glogau. Postscheckkonto Breslau 32625. Bkk. Kreisbank Glogau.
Inspektor*: Blütchen.
Fläche 94,5 ha: 84,5 Acker, 6 Wiesen, 1,5 Holz, 1 Korbweiden, 1,5 Garten, Hof ꝛc. Grundst.-R.-E. 4458 *M.*
Beteiligung an der Zuckerfabrik Glogau in Zarkau (3 km entfernt).
Rüben- u. Flachsbau.

Gut Nr. 1. Bes.: Jos. **Karbe.**
F 884 Glogau.
Fl. 24 ha. — Grdst.-R.-E. 1018 *M.*

Gut Nr. 8. Bes.: Alois **Schmidtchen.**
F 180 Glogau.
Fl. 21 ha. — Grdst.-R.-E. 912 *M.*

Gut Nr. 4. Bes.: Albert **Schultz.**
Fl. 15 ha. — Grdst.-R.-E. 600 *M.*

2345. Brostau. P. T. F. A. St. Brostau; E. eK. Ag. Glogau 2,5 km; kK. Jätschau.

Freig. ▯ Bes.: Gust. **Schulz.** F 690 Glogau. Postschk. Bresl. 13387. Bkk. Kreisbank und Stadtbank Glogau.
Inspektor*: Walter. — 1 Assistent. 1 Ziegeleiverwalter*.
Fläche 253 ha: 201,5 Acker, 38,5 Wies. Grundst.-R.-E. 11820 *M.* — Dampfziegelei. — Schwarzb. Ostfriesen.
Rüben- u. Flachsbau.

Gut. ▯ Bes.: Oskar **Pohl** auf Rabsen.
F 249 Glogau.
Inspektor: Reichelt.
Fl. 106 ha. — Grdst.-R.-E. 5400 *M.*

Gut. Nr. 3. Bes.: Emil **Nerlich.**
F 165 Glogau.
Fl. 96,2 ha. — Grdst.-R.-E. 4584 *M.*

Gut Nr. 34 m. Nr. 16 u. 18.
Bes.: Alfred **Sabath.** — 1 Assistent. Familienb. s. 2935. F 150 Glogau. Bkk. Kreisbank Glogau.
Fl. 86,7 ha. — Grdst.-R.-E. 4323 *M.*

Freigut Nr. 5. Bes.: Heinr. **Golluisch,** zugl. Mitbesitzer des Rittergutes Poselwitz (Nr. 2935). F 310 Glogau.
Familienbesitz seit 1827.
Fl. 52,6 ha. — Grdst.-R.-E. 2743 *M.*

Gut. Bes.: Herm. **Schulz.** F 644 Glogau.
Fl. 58,3 ha. — Grdst.-R.-E. 2526 *M.*

Gut. Bes.: Emil **Nerlich.**
Fl. 48,8 ha. — Grdst.-R.-E. 2360 *M.*

Gut. Bes.: Heinz **Töfflinger.**
F 344 Glogau.
Fl. 46 ha. — Grdst.-R.-E. 2151 *M.*

Gut. Bes.: Otto **Neumann.**
Pächter: Ernst Kutzner. F 382 Glogau.
Fl. 26 ha. — Grdst.-R.-E. 1536 *M.* Schwarzb. Ostfriesen.

Gut Nr. 37. Bes.: Bernhard **Marx.**
Fl. 20 ha. — Grdst.-R.-E. 864 *M.*

Gut Nr. 46. Bes.: Gust. **Geppert.**
Fl. 13 ha. — Grdst.-R.-E. 588 *M.*

Gut Nr. 55. Bes.: Oskar **Woith.**
Fl. 12 ha. — Grdst.-R.-E. 573 *M.*
Sämtl. Besitzer sind d. Glogauer Elektrizitätswerk angeschlossen u. betreiben Milchwirtschaft, Rüben- u. Flachsbau.

2346. Buschhof, Vorw. ▯ (Gutsbez. Brieg). P. T. F 20 Kuttlau (Kr. Glogau) 7 km; E. kK. Brieg (Kr. Glogau) 4, Ziebernvorwerk 5,5 km; A. St. eK. Kl. Tschirne; Ag. Glogau.
Bes.: Gerhard **Ritsch.**
1 Assistent, 1 Gärtner.
Fam.-Bes. s. 1866. - Postschk. Brsl. 28968.
Fl. 169,5 ha: 70,3 Acker, 43 Wiesen, 13,5 Wasser, 21 Holz, 20 Korbw., 2 Hof ꝛc.
Grundst.-R.-E. 2300 *M.*

2347. Carlshof, Vorwerk (Gutsbez. Alt Sabel). P. T. eK. Ag. Glogau 8 km; F 8. Kuttlau 6 km; E. A. St. Biegnitz 1 km; kK. Rabsen.
Bes.: Reinh. **Pritsch** u. Ernst **Wagner.** Bkk. Kreisbank Glogau Nr. 466.
Fl. 72 ha. — Grdst.-R.-E. 1350 *M.* Pferde-, Rindvieh- und Schweinezucht. Zuckerrübenbau.

2348. Eichberg, Vorw. ▯ (Gutsbez. Alt Kranz). P. T. F 3. E. kK. Tschepplau 4, Bhf. 3 km; A. St. Linden; eK. Alt Kranz; Ag. Glogau.
Besitzer: Walter **Stabrin.**
Bkk. Kreisbank Glogau.

Fläche 278 ha: 121 Acker, 12 Wiesen (dav. 1,5 z. Beries.), 139 Holz, 2 Weide, 3 Park, Hof, Mergelgruben ꝛc.
Grundst.-R.-E. 2460 *M.* — Beteil. an Gen.-Brennerei Schlawa II, Gen.-Molkerei Schlawa, d. Zuckerfabrik i. Zarkau u. der Flachsröste in Klopschen.
Rote Ostfriesen. Deutsch. Edelschwein.
Intens. Zuckerrüben- und Flachsbau. Starker Kartoffelbau. Gründüngung. Saatgutwirtschaft. Gärtnerei.

2349. Ernstfelde, Ritterg. (Gutsbez. Weißholz). P. T. F 3. A. St. eK. Weißholz 1 km; E. Schrepau 6 km; kK. Rietschütz; Ag. Glogau.
Besitzer: Karl **Müller.**
Fläche 80,5 ha: 70 Acker, 4 Wiesen, 5,5 Holz, 1 Park.
Grdst.-R.-E. 1722 *M.*

2350. Ernsthof, Vorw. ▯ (Gutsbez. Kummernick). P. T. F 17. A. St. Kummernick 1 km; Klnb. Tarnau-Kummernick 1 km; eK. Pilgramsdorf; kK. Hochkirch; Ag. Polkwitz.
Bes.: Alfred **Rother.**
Bkk. Kreisbank Glogau.
1 Inspektor, 1 Waldwärter.
Fl. 192 ha. — Grdst.-R.-E. 2000 *M.*
Angeschl. an Molkerei Polkwitz.
Schwarzb. Ostfriesen.
Starker Roggen- und Kartoffelbau.

2351. Grabig. P. T. F. eK. kK. Quaritz (Kr. Glogau) 3 km; E. Klopschen 3 km; A. St. Schrien; Ag. Glogau.
Gut Nr. 1. Bes.: Herm. **Speer.** F 35 Quaritz.
Fl. 51,6 ha. — Grdst.-R.-E. 2133 *M.*
Gut Nr. 13. Bes.: Arthur **John.**
F 68 Quaritz (Kr. Glogau).
Fl. 51,5 ha. — Grdst.-R.-E. 1987 *M.*
Gut Nr. 14. Bes.: Alfr. **John.** F 65 Quaritz.
Fl. 27,5 ha. — Grdst.-R.-E. 1491 *M.*
Gut Nr. 3. Bes.: Wilh. **Klare.** F 30 Quaritz.
Fl. 24,6 ha. — Grdst.-R.-E. 1137 *M.*
Gut Nr. 15. Bes: Alwin **Leißner.**
Fl. 24,2 ha — Grdst.-R.-E. 1104 *M.*

2352. Gramschütz. P. T. F. E. A. St. eK. kK. Gramschütz (Kr. Glogau); Ag. Glogau.
Pfarrwidmut. Bes.: **Kathol. Pfarrei.**
Nutznießer: Pfarrer Paul Goerlitz.
Fl. 40,2 ha. — Grdst.-R.-E. 1614 *M.*
In Parzellen verpachtet.
Gut Nr. 11. Bes.: Willi **Schulz.**
Fl. 37 ha. — Grdst.-R.-E. 1641 *M.*
Gut Nr. 46. Bes.: Herm. **Leißner.**
Fl. 31 ha. — Grdst.-R.-E. 1536 *M.*
Gut Nr. 60. Bes.: Agnes **Scheibel.**
Fl. 34 ha. — Grdst.-R.-E. 1425 *M.*
Gut. Nr. 54. Bes: Paul **Scheibel.**
Fl. 29 ha. — Grdst.-R.-E. 1389 *M.*
Gut Nr. 22. Bes.: Paul **Leißner.**
Fl 29 ha. — Grdst.-R.-E. 1260 *M.*
Gut Nr. 9 u. 20. Bes.: Albert **Jander.**
Fl. 33 ha. — Grdst.-R.-E. 1170 *M.*
Gut Nr. 45. Bes.: Gustav **Rohrmann.**
Fl. 25 ha. — Grdst.-R.-E. 1158 *M.*
Gut Nr. 53. Bes.: Albert **Schulz.**
Fl. 24 ha. — Grdst.-R.-E. 1041 *M.*
Gut Nr. 72. Bes.: Hermann **Walter.**
Fl. 19 ha. — Grdst.-R.-E. 1041 *M.*
Gut Nr. 47. Bes.: Rich. **Neumann.**
Fl. 21 ha. — Grdst.-R.-E. 1029 *M.*
Gut Nr. 49. Bes: Otto **Schultz.**
Fl. 22 ha — Grdst.-R.-E. 1005 *M.*
Gut Nr. 15. Bes.: Gotthelf **Schultz.**
Fl. 26 ha. — Grdst.-R.-E. 990 *M.*
Gut Nr. 23. Bes.: Albert **Stach.**
Fl. 22 ha. — Grdst.-R.-E. 990 *M.*
Gut Nr. 48. Bes.: Gustav **Linke.**
Fl. 23 ha. — Grdst.-R.-E. 918 *M.*
Gut Nr. 13. Bes.: Alfred **Schoen.**
Fl. 21 ha. — Grdst.-R.-E. 909 *M.*
Gut Nr. 18. Bes.: Ida **Röhr.**
Fl. 23 ha. — Grdst.-R.-E. 909 *M.*
Gut Nr. 10. Bes.: Albert **Schröter.**
Fl. 22 ha. — Grdst.-R.-E. 822 *M.*
Gut Nr. 63. Bes.: Richard **Schultz.**
Fl 20 ha. — Grdst.-R.-E. 807 *M.*
Gut Nr. 52. Bes.: Wilh. **Scheibel.**
Fl. 21 ha. — Grdst.-R.-E. 807 *M.*
Gut Nr. 55. Bes.: Rich. **Rubel.**
Fl. 21 ha. — Grdst.-R.-E. 791 *M.*
Gut Nr. 44. Bes.: Erich **Zimmerling.**
Fl. 18 ha. — Grdst.-R.-E. 765 *M.*
Gut Nr. 5. Bes.: Reinhold **Franke.**
Fl. 20 ha — Grdst.-R.-E. 762 *M.*
Gut Nr. 41. Bes.: Erich **Hirschfelder.**
Fl. 20 ha. — Grdst.-R.-E. 758 *M.*
Gut Nr. 19. Bes.: Herm. **Leißner.**
Fl. 19 ha. — Grdst.-R.-E. 756 *M.*
Gut Nr. 51. Bes.: Alwin **Handke.**
Fl. 18 ha. — Grdst.-R.-E. 696 *M.*
Gut Nr. 7. Bes.: Wilh. **Habisch.**
Fl. 19 ha. — Grdst.-R.-E. 663 *M.*
Gut Nr. 11. Bes.: Adolf **Kretschmer.**
Fl. 21 ha. — Grdst.-R.-E. 621 *M.*

2353. Guhlau. P. T. E. Driebitz 6 km;

F. Guhlau (Kr. Glogau); Ag. Glogau 13 km; A. St. kK. Guhlau; eK. Driebitz u. Guhlau.

Gut Nr. 8. Beſ.: Herm. **Anders.** F 15 Driebitz.
Fl. 48 ha. — Grdſt.-R.-E. 600 *M.*

Gut Nr. 25. Beſ.: Adolf **Anders.**
Fl. 47 ha. — Grdſt.-R.-E. 564 *M.*

Gut Nr. 1. Beſ.: Ernſt **Anders.** F 12 Driebitz
Fl. 59 ha. — Grdſt.-R.-E. 550 *M.*

Gut Nr. 2. Beſ.: Ernſt **Anders.**
Fl. 45 ha. — Grdſt.-R.-E. 540 *M.*

Gut Nr. 16. Beſ.: Alfr. **Stache.**
Fl. 40 ha. — Grdſt.-R.-E. 519 *M.*

Gut Nr. 17. Beſ.: Wilh. **Steckel.**
Fl. 47 ha. — Grdſt.-R.-E. 504 *M.*

Gut Nr. 19. Beſ.: Fritz **Fengler.**
Fl. 34 ha. — Grdſt.-R.-E. 500 *M.*

Gut Nr. 70. Beſ.: Herm. **Weiß.**
Fl. 43,5 ha. — Grdſt.-R.-E. 492 *M.*

Gut Nr. 6. Beſ.: Rich. **Preuß.**
Fl. 36 ha. — Grdſt.-R.-E. 480 *M.*

Gut Nr. 9. Beſ.: Friedr. **Jähn.**
Fl. 40 ha. — Grdſt.-R.-E. 480 *M.*

2354. Guſtentſchel. P.T.A.St. Broſtau 3 km; F. E. Ag. Glogau 5,4 km; E. Nilbau 3 km; eK. kK. Jakobskirch.

Gut Nr. 1. Beſ.: Rudolf **Marufke.** F 233 Glogau.
Fl. 68 ha. — Grdſt.-R.-E. 2495 *M.* Abmelkewirtſch. — Rüben- u. Weizenb.

Gut Nr. 18. Beſ.: Robert **Herzog.**
Fl. 36 ha. — Grdſt.-R.-E. 1510 *M.*

Gut Nr. 25 u. 3. Beſ.: Frau Maria **Lange.** F 258 Glogau. Familienbeſitz ſ. 1851. Bkk. Stadtbank Glogau.
Fl. 50 ha. — Grdſt.-R.-E. 2000 *M.* Zuckerrübenbau. Abmelkewirtſchaft.

Gut Nr. 9. Beſ.: Eduard **Marufke.** F 693 Glogau.
Fl. 42 ha. — Grdſt.-R.-E. 1630 *M.*

Gut Nr. 10. Beſ.: Joſ. **Fengler.**
Fl. 35 ha. — Grdſt.-R.-E. 1320 *M.*

Gut Nr. 23. Beſ.: Arthur **John.** Familienbeſitz ſeit 1840.
Fl. 28,5 ha. — Grdſt.-R.-E. 1110 *M.* Weizen- und Rübenbau.

Gut Nr 5. Beſ.: Julius **Fengler.**
Fl. 26 ha. — Grdſt.-R.-E. 1030 *M.*

Gut Nr. 22. Beſ.: Eduard **Linke.**
Fl. 24 ha. — Grdſt.-R.-E. 970 *M.*

Gut Nr. 21. Beſ.: Paul **Marufke.**
Fl. 24,5 ha. — Grdſt.-R.-E. 960 *M.*

Gut Nr. 19. Beſ.: Bernh. **Beier.**
Fl. 24 ha. — Grdſt.-R.-E. 940 *M.*

2355. Jätſchau. P.T.E. eK. Ag. Glogau 5 km; F. kK. Jätſchau; A. St. Rauſchwitz.

Freig. □ Nr. 100 m. Vorw. **Neu Quilitz.**
Beſ.: Frl. Waleska **Selle.** Familienbeſitz ſeit 1852. F 147 Glogau. Bkk. Kreisbank Glogau.
Inſp.*: Alfred Gaumitz. – 1 Aſſiſtent.
Fl. 195 ha. — Grdſt.-R.-E. 4423 *M.* Saatgut- u. Zuckerrübenbau.
Rotb. Oſtfrieſenherde (Herdb.), Zuchtbull.

Gut. Beſ: Julius **Hirſch.** Poſtſchkk. Brsl. 32965. F 216 Glogau.
Fl. 45 ha. — Grdſt.-R.-E. 1580 *M.* Schwarzb. Oſtfrieſen.

Gut. Beſ.: Eduard **Röhr.** F 243 Glogau.
Fl. 52 ha. — Grdſt.-R.-E. 1494 *M.*

Gut. Beſ.: **Kretſchmer.**
Fl. 38 ha. — Grdſt.-R.-E. 1254 *M.*

Gut. Beſ.: Rich. **Herzog.** F 319 Glogau.
Fl. 37,5 ha. — Grdſt.-R.-E. 1250 *M.*

Gut. Beſ.: **Hirſch.**
Fl. 43 ha. — Grdſt.-R.-E. 1227 *M.*

Gut. Beſ.: Konrad **Herzog.** F 259 Glogau.
Fl. 38 ha. — Grdſt.-R.-E. 1188 *M.*

Gut. Beſ.: Alb. **Herzog.** F 365 Glogau.
Fl. 34 ha. — Grdſt.-R.-E. 1056 *M.*

Gut. Beſ.: **Kunze.**
Fl. 31 ha. — Grdſt.-R.-E. 1053 *M.*

Gut. Beſ.: **Schulz.**
Fl. 28 ha. — Grdſt.-R.-E. 1029 *M.*

Gut. Beſ.: Aug. **Karbe.** F 227 Glogau.
Fl. 36 ha. — Grdſt.-R.-E. 1011 *M.*

Gut. Beſ.: **Ober.**
Fl. 27 ha. — Grdſt.-R.-E. 906 *M.*

Gut. Beſ.: **Jantke.**
Fl. 36 ha. — Grdſt.-R.-E. 900 *M.*

Gut. Beſ.: **Baburske.**
Fl. 26 ha. — Grdſt.-R.-E. 789 *M.*

Gut. Beſ.: **Reinke.**
Fl. 28 ha. — Grdſt.-R.-E. 789 *M.*

Gut. Beſ: **Thomas.**
Fl. 27 ha. — Grdſt.-R.-E. 771 *M.*

Gut. Beſ.: Hedwig **Fengler.** F 353 Glog.
Fl. 36 ha. — Grdſt.-R.-E. 740 *M.*

Gut. Beſ.: Bruno **Linke.** F 647 Glogau.
Fl. 23 ha. — Grdſt.-R.-E. 720 *M.*

Gut. Beſ.: **Müller.**
Fl. 24 ha. — Grdſt.-R.-E. 681 *M.*

Gut. Beſ.: **Scheibel.**
Fl. 17,5 ha. — Grdſt.-R.-E. 672 *M.*

Gut. Beſ: Alb. **Fengler.**
Fl. 15 ha. — Grdſt.-R.-E. 648 *M.*
Gut. Beſ: **Bergs.**
Fl. 19 ha. — Grdſt.-R.-E. 561 *M.*

2356. Kladau. P. A. St. Herrndorf; F. Nilbau; E. Fröbel und Herrndorf je 3 km; eK. Dalkau; kK. Kladau; Ag. Glogau 11 km.

Pfarrwidmut. Beſ.: **Kath. Kirche.**
Nutznießer: Pfarrer Alois Hille.
Fl. 58,5 ha. — Grdſt.-R.-E. 2300 *M.*
In Parzellen verpachtet.
Gut Nr. 9 u. 26. Beſ.: Osk. u. Alb. **Linke.**
Familienbeſitz ſeit 1600. — F 54 Nilbau.
Poſtſchkk. Breslau 56287.
Fl. 61,5 ha. — Grdſt.-R.-E. 2403 *M.*
Rüben- und Flachsbau.
Gut Nr 2u. 3. Beſ.: Rich. u. Alw. **Rißmann.**
F 52 Nilbau.
Fl. 38.4 ha. — Grdſt.-R.-E. 1504 *M.*
Gut Nr. 4. Beſ.: Herm. **Röhr.** F 58 Nilbau.
Fl. 35,7 ha. — Grdſt.-R.-E. 1492 *M.*
Gut Nr. 5. Beſ.: Paul **Reisdorf.**
Fl. 26,5 ha. — Grdſt.-R.-E. 1168 *M.*
Gut Nr. 12. Beſ.: Emil **Seifert's** Erben.
Bevollm.: Witfr. Anna S., geb. Stark
Fl. 22,5 ha. — Grdſt.-R.-E. 971 *M.*
In Parzellen verpachtet.
Erbſcholtiſei Nr. 1. Beſ.: Witfr. Bertha und Erich **Hoffmann.**
Pächter: Alfr. Kern. F 48 Nilbau.
Fl. 24 ha. — Grdſt.-R.-E. 969 *M.*
Gut Nr. 10. Beſ.: Alfred **Schubert.**
Fl. 24,2 ha. — Grdſt.-R.-E. 963 *M.*
Gut Nr. 8. Beſ.: Wilh. **Röhr.** F 15 Nilbau.
Fl. 25,7 ha. — Grdſt.-R.-E. 878 *M.*
Gut Nr. 37. Beſ.: Arthur **Füllborn.**
Fl. 21 ha. — Grdſt.-R.-E. 862 *M.*
Gut Nr. 21. Beſ.: Reinhard **Röhr.**
Fl. 17,5 ha. — Grdſt.-R.-E. 809 *M.*
Gut Nr. 20. Beſ.: Frau Ida **Leißner** und Miterben.
Fl. 20,2 ha. — Grdſt.-R.-E. 805 *M.*
Gut Nr. 7. Beſ.: Lina **Schön.**
Fl. 29,2 ha. — Grdſt.-R.-E. 785 *M.*
Gut Nr. 28. Beſ.: Hugo **Hahn.**
Fl. 17,5 ha. — Grdſt.-R.-E. 649 *M.*
Gut Nr. 22. Beſ.: Otto **Baier.**
Fl. 15,2 ha. — Grdſt.-R.-E. 644 *M.*
12 ha Pachtland.
Gut Nr. 31. Beſ.: Willy **Leißner.**
Fl. 18,7 ha. — Grdſt.-R.-E. 581 *M.*
Sämtl. Beſ. bilden eine Elektr.-Genoſſenſchaft. Licht und Kraft von der Henriettenhütte bei Primkenau.

2357. Klopſchen. P. T. F. E. kK. Klopſchen; A. St. Schrien; eK. Quaritz; Ag. Glogau.

Gut 13. Beſ.: Anna **Fengler.** F 31 Quaritz.
Fl. 68 ha. — Grdſt.-R.-E. 1787 *M.*
Gut 128. Beſ.: Rob. **Fengler.** F 51 Quaritz.
Fl. 30 ha. — Grdſt.-R.-E. 1443 *M.*
Gut 1. Beſ.: Adolf **Glaubitz.** F 58 Quaritz.
Fl. 79 ha. — Grdſt.-R.-E. 1485 *M.*
Gut Nr. 18. Beſ.: Robert **Hartig.**
Fl. 29 ha. — Grdſt.-R.-E. 585 *M.*
Gut Nr. 36. Beſ.: Rich. **Kothe.**
Fl. 24 ha. — Grdſt.-R.-E. 523 *M.*
Gut Nr. 34: Beſ.: Rich. **Winkelmann.**
Fl. 25 ha. — Grdſt.-R.-E. 501 *M.*

2358. Kotzemeuſchel. P. T. F. eK. kK. Kuttlau (Kr. Glogau) 3 km; E. A. St. Kotzemeuſchel.

Gut Nr. 24. Beſ.: Albert **Stephan.**
F 35 Kuttlau.
Fl. 43,5 ha. — Grdſt.-R.-E. 963 *M.*
Gut Nr. 2. Beſ.: A. **Liſchke.**
Fl. 43,5 ha. — Grdſt.-R.-E. 960 *M.*
Gut Nr. 3. Beſ.: Edmund **Hoppe.**
F 28 Kuttlau.
Fl. 50 ha. — Grdſt.-R.-E. 822 *M.*
Gut Nr. 31. Beſ.: Paul **Karbe.**
Fl. 28 ha. — Grdſt.-R.-E. 720 *M.*
Gut Nr. 27. Beſ.: Artur **Linke.**
F 40 Kuttlau.
Fl. 41,5 ha. — Grdſt.-R.-E. 720 *M.*
Gut Nr. 22. Beſ.: Paul **Dreſcher.**
F 37 Kuttlau. Bkk. Kreisbank Glogau.
Fl. 31,5 ha. — Grdſt.-R.-E. 690 *M.*
Oldenb. Rindvieh. Dtſch. Edelſchwein.
Gut Nr. 59. Beſ.: Aug. **Urban.**
Fl. 26 ha. — Grdſt.-R.-E. 576 *M.*
Gut Nr. 34. Beſ.: Joſ. **Schneider.**
F 46 Kuttlau.
Fl. 24 ha. — Grdſt.-R.-E. 525 *M.*
Gut Nr. 28. Beſ.: Linus **Dreſcher.**
Fl. 24 ha. — Grdſt.-R.-E. 510 *M.*

2359. Kranz (Alt) Schloßvorwerk, Gut (Gutsbez. Alt Kranz). P. T. F 11. E. eK. Tſchepplau 3, Bhf. 2 km; A. St. Linden; kK. Kuttlau; Ag. Glogau.
Beſitzer: Robert **Staegemann.**
Familienbeſitz ſeit 1840.
Poſtſchkk. Brsl. 72714.
Fläche 215 ha. 88 Acker, 8,5 Wieſen, 118,5 Holz. — Grdſt.-R.-E. 2028 *M.*
Beteil. an Brennerei- u. Molkereigen.

2360. Kuttlau-Oberhof, Ritterg. ▯ (Gutsbz. Kuttlau). P.T.F22.E.A.St. eK. kK. Kuttlau (Kr. Glogau) 0,4 km; Ag. Glogau; E. auch Glogischdorf 3 km.
Besitzer: Emil **Deutschmann.**
Fl. 118 ha. — Grdst.-R.-E. 1647 *M.*
Rotbunte Ostfriesen.

2361. Kuttlau-Neuhof, Gut▯ (Gutsbz. Kuttlau). P. T. F2. E. A. St. eK. kK. Kuttlau (Kr. Glogau) 2,5 km; E. Glogischdorf 2 km; Ag. Glogau.
Besitzer: Herm. **Lorenz,** Oberl. d. R. a. D. — 1 Assistent.
Fl. 139,5 ha. — Grdst.-R.-E. 1685 *M.*
Zementwarenfabrik (bes. Dachsteine).
Rotb. Ostfriesen. Vered. Landschwein. Bullen-, Zuchteber- u. Ferkelverkauf.
Starker Kartoffel- u. Zuckerrübenbau.

2362. Nilbau. P. T. F. E. Nilbau; A. St. Brostau; kK. Jakobskirch; eK. Ag. Glogau.
Gut Nr. 7 u. 17. Bes.: Arth. **Hausknecht.**
Familienbes. s. 1837. — F 20 Nilbau.
Fl. 69 ha. — Grdst.-R.-E. 3060 *M.*
Rindviehzucht: Oldenburger.
Gut Nr. 22, 23, 24. Bes.: Arth. **Hein.** F 30.
Fl. 68 ha. — Grdst.-R.-E. 2960 *M.*
Freigut Nr. 3—6. Bes.: Reinhard **Kluge.**
Familienbes. s. 110 J. — F 25.
Fl. 67 ha. — Grdst.-R.-E. 2485 *M.*
Schwarzb. Ostfriesen. Schweinezucht.
Getreide-, Flachs- und Zuckerrübenbau.
Gut Nr. 18. Bes.: Otto **Pusch.** F 37.
Fl. 50,7 ha. — Grdst.-R.-E. 2132 *M.*
Gut Nr. 11. Bes.: Paul **Senftleben.**
Fl. 38 ha. — Grdst.-R.-E. 1653 *M.*
Erbscholt. Nr. 1. Bes.: Willy **Schmidtchen.**
Familienbes. s. 150 J. — F 44.
Fl. 38,3 ha. — Grdst.-R.-E. 1621 *M.*
Oldenburger Rindviehherde.
Gut Nr. 21. Bes.: Otto **Drescher.**
Fl. 29,5 ha. — Grdst.-R.-E. 1400 *M.*
Gut Nr. 9. Bes.: Paul **Neumann.** F 34.
Fl. 27 ha. — Grdst.-R.-E. 1357 *M.*
Gut Nr. 12. Bes.: Georg **Schulz.**
Fl. 26,3 ha. — Grdst.-R.-E. 1302 *M.*
Gut Nr. 25. Bes.: Erich **Schulz.** F 47.
Fl. 28,7 ha. — Grdst.-R.-E. 1289 *M.*
Gut Nr. 20. Bes.: Oskar **Nitschke.**
Fl. 27 ha. — Grdst.-R.-E. 1239 *M.*
Gut Nr. 16. Bes.: Paul **Linke.** F 27.
Fl. 26 ha. — Grdst.-R.-E. 1179 *M.*
Gut Nr. 29. Bes.: Otto **Schulz.** F 38.
Fl. 26 ha. — Grdst.-R.-E. 1165 *M.*

2363. Roßwitz. P. T. F. Roßwitz (Kr. Glogau); E. kK. Schrepau 2 km; eK. Ag. Glogau 3,5 km; A. St. Zarkau.
Gut Nr. 3, 10 u. 11 u. Schrepau Nr. 37.
Bes.: Hermann **Leißner.**
Fl. 112,5 ha. — Grdst.-R.-E. 3834 *M.*
Gasthof in Roßwitz (verpachtet).
Gut Nr. 16. Bes.: Albert **Anders.**
Familienbesitz seit 100 Jahren.
Fl. 40 ha. — Grdst.-R.-E. 1599 *M.*
Gut. Bes.: Joh. **Anders.** F 504 Glogau.
Fl. 35 ha. — Grdst.-R.-E. 1428 *M.*
Gut. Bes.: August **Altwasser.**
Fl. 36 ha. — Grdst.-R.-E. 1122 *M.*
Gut. Bes.: Felix **Peukert.** F 586 Glogau.
Fl. 26 ha. — Grdst.-R.-E. 852 *M.*
Gut. Bes.: Bernh. **Karbe.** F 270 Glogau.
Fl. 28 ha. — Grdst.-R.-E. 843 *M.*
Gut. Bes.: Alfred **Anders.**
Fl. 31 ha. — Grdst.-R.-E. 822 *M.*
Gut. Bes.: **Hahn.**
Fl. 15 ha. — Grdst.-R.-E. 594 *M.*

2364. Priedemost. P. T. St. eK. kK. Gramschütz (Kr. Glogau) 3 km; F. Priedemost; E. Gramschütz 4, Schrepau 2 km; A. Beuthnig; Ag. Glogau.
Erbscholtisei. Bes.: Alfons **Müller.**
F 67 Gramschütz (Kr. Glogau).
Bk. Darmstädter und Nationalbank Zweigstelle Glogau.
Fl. 78,1 ha. — Grdst.-R.-E. 2126 *M.*
Schwarzb. Niederungsvieh.
Gut Nr. 103 Bes.: August **Peukert.**
Fl. 25,2 ha. — Grdst.-R.-E. 1149 *M.*
Gut Nr. 36. Bes.: Alb. **Wiedemuth.**
F 79 Gramschütz (Kr. Glogau).
Fl. 29 ha. — Grdst.-R.-E. 960 *M.*
Gut Nr. 49. Bes.: Otto **Rohrmann.**
Fl. 23,6 ha. — Grdst.-R.-E. 882 *M.*
Gut Nr. 76. Bes.: Osw. **Pachmann.**
Fl. 19,9 ha. — Grdst.-R.-E. 759 *M.*
Gut Nr. 94. Bes.: Aug. **Pachmann.**
Fl. 20,3 ha. — Grdst.-R.-E. 741 *M.*
Gut Nr. 86. Bes.: Emil **Wiedemuth.**
Fl. 21 ha. — Grdst.-R.-E. 720 *M.*
Gut Nr. 1. Bes.: Alois **Jüttner.**
Fl. 27 ha. — Grdst.-R.-E. 710 *M.*
Gut Nr. 90. Bes.: Ewald **Linke.**
Fl. 18,9 ha. — Grdst.-R.-E. 678 *M.*
Gut Nr. 57. Bes.: Linus **Wache.**
Fl. 13,3 ha. — Grdst.-R.-E. 519 *M.*

2365. Quilitz. P. T. F. E. eK. Gramschütz (Kr. Glogau) 4, Bhf. 5 km; A. St. Obisch; kK. Quilitz; Ag. Glogau.

Erbscholtisei. Bes.: Alfons **Müller.** Familienbesitz seit 1750. — 1 Insp. F 66 Gramschütz (Kr. Glogau).

Fl. 128,5 ha. — Grdst.-R.-E. 3150 *M.* Ostfriesen.

Gut Nr. 51. Bes.: Alois **Bartsch.** Fl. 51 ha. — Grdst.-R.-E. 1051 *M.*

Gut Nr. 57. Bes.: Adolf **Müller.** Fl. 32 ha. — Grdst.-R.-E. 916 *M.*

Gut Nr. 88. Bes.: Alois **Prieser.** Fl. 36 ha. — Grdst.-R.-E. 783 *M.*

Gut Nr. 84. Bes.: Robert **Hoffmann.** Fl. 26 ha. — Grdst.-R.-E. 714 *M.*

2366. Rauschwitz. P. T. F. A. St. Rauschwitz (Kr. Glogau); E. eK. Ag. Glogau 3,5 km; kK. Jätschau.

Gut. Bes.: Oskar **Anders.** Familienbes. s. 1871. F 610 Glogau. Fl. 93 ha. — Grdst.-R.-E. 3228 *M.* Schwarzbunte Ostfriesen.

Gut. Bes.: Fräulein Liesbeth **Wolf.** F 247 Glogau. Fl. 44 ha. — Grdst.-R.-E. 1966 *M.*

Gut. Bes.: verw. Hermine **Cornelius,** geb. Friedrich. — F 184 Glogau. Fl. 52 ha. — Grdst.-R.-E. 1779 *M.*

Gut. Bes.: Bruno **Cornelius.** Familienbes. s. 1780. — F 842 Glogau. Postscheckkonto Breslau 2951. Fl. 46,3 ha. — Grdst.-R.-E. 1740 *M.*

Gut. Bes.: Gustav **Hannig.** F 351 Glogau. Fl. 45,6 ha. — Grdst.-R.-E. 1583 *M.*

Gut Nr. 33. Bes.: G. **Wagenknecht.** Fl. 22 ha. — Grdst.-R.-E. 759 *M.*

Gut Nr. 1. Bes.: Fritz **Jantke.** F 623 Glogau. Fl. 23 ha. — Grdst.-R.-E. 747 *M.*

2367. Schloin. P. T. F. A. St. Brostau 2,5 km; E. eK. kK. Ag. Glogau 5 km.

Gut. Bes.: Herm. **Stark.** F 359 Glogau. Familienbesitz seit 1836. Fl. 50,25 ha. — Grdst.-R.-E. 2700 *M.* Ostfriesen. — Futterrübensamenbau. Schmiede (verp.). Elektr. Licht- u. Kraftanl.

2368. Weißholz. P. T. F. A. St. eK. Weißholz; E. Schrepau 5,5 km; kK. Pürschen; Ag. Glogau.

Gut Nr. 28. Bes.: Otto **Neumann.** Fl. 21 ha. — Grdst.-R.-E. 495 *M.*

Gut Nr. 5. Bes.: Herm. **Hampel.** Fl. 21 ha. — Grdst.-R.-E. 480 *M.*

Gut Nr. 2. Bes.: Alois **Werner.** F 14. Fl. 21 ha. — Grdst.-R.-E. 467 *M.*

2369. Zarkau (Ober), P. T. F. eK. kK. Ag. Glogau 2 km; E. Glogau u. Schrepau je 3 km; A. St. Zarkau.

Freigut Nr. 1. Besitzer: Herm. **Pohl,** Hauptm. a. D. — F 281 Glogau. Familienbesitz seit 1857. — 1 Assist. Fl. 89 ha: 63 Acker, 20 Wiesen, 0,3 Wasser, 2,5 Korbweiden, 2,2 Garten, 1 Hof 2c. Grdst.-R.-E. 3559 *M.* — Rüben- u. Flachsb.

2370. Zauche (Ober), Rittergut. P. T. F 2. E. St. eK. kK. Ag. Polkwitz 4,5 km; A. Ried. Polkwitz.

Bes.: **Schles. Landgesellschaft in Breslau** (s. Nr. 15).

Gutsverw.*: Hermann Mager.

Fläche 272,4 ha: 105,5 Acker, 25,3 Wies., 131 Holz, 4,8 Gärten, 5,6 Unld., Hof 2c. Grdst.-R.-E. 1686 *M.* — Brennerei. Schwarzw. Ostfriesen. Weiß. vered. Landschwein, Verkauf von Zuchtschweinen.

28. Land- (und Stadt-) kreis Görlitz.

Größe: 261,921 qkm ohne die Kreisstadt, die mit 18,156 qkm und 90317 Einwohnern einen Stadtkreis bildet.

Einwohner: 62826. — Landgemeinden: 95. — Gutsbezirke: 72. — Amtsbezirke: 33. — Stadt: Reichenbach (Oberl.) m. 2503 Einw. — Viehstand: 5480 Pferde u. Fohlen, 8 Maultiere u. Maulesel, 5 Esel, 31654 Stück Rindvieh, 2124 Schafe, 17211 Schweine, 7904 Ziegen, 11529 Kaninchen, 101397 Stück Federvieh, 3467 Bienenvölker. — Lage: im südwestl. Teile des Regierungsbezirks, grenzend an den Freistaat Sachsen. — Die Güter gehören zur Görlitzer Fürstentums-Landschaft mit Ausnahme der noch nicht beigetretenen

Güter Ob. Holtendorf, Lauterbach, Lichtenberg. — Bodenbeschaffenheit: Der Kreis liegt mit seinem wichtigeren Teile im Vorlande des Lausitzer Gebirges; Ausläufer des letzteren im Kreise sind: die Landskrone (429 Meter hoch), die Jauernicker Berge und das Königshainer Gebirge; der nördliche größere Teil des Kreises umfaßt große Waldungen, vor allem die rund 32000 ha große, der Stadt Görlitz gehörige Görlitzer Heide. Der durchschnittliche Grundsteuer-Reinertrag beträgt pro Hektar Acker: 20,76 M, Wiesen: 21,54 M, Holzungen: 4,70 M. Von der Gesamtfläche sind: 366,76 qkm Acker, 105,45 qkm Wiesen, 359,87 qkm Wald. — Gewässer: der größte Fluß ist die Lausitzer Neiße. Bemerkenswert sind noch: die Wittig, das Rothwasser, der Kesselbach, der Bielbach, der schwarze und der weiße Schöps, die große und die kleine Tschirne. Von Seen ist bemerkenswert der Wohlenteich in der Görlitzer Heide etwa 200 ha groß. — Eisenbahnen: Görlitz—Dresden mit den Stationen: Görlitz, Schlauroth, Gersdorf und Reichenbach; Berlin—Görlitz—Seidenberg mit den Stationen: Charlottenhof, Görlitz, Leschwitz, Deutsch Ossig, Nikrisch; Görlitz—Lauban mit den Stationen: Moys, Hermsdorf; Görlitz—Kohlfurt mit den Stationen: Moys, Hennersdorf, Lissa, Penzig, Kohlfurt; Kohlfurt—Falkenberg mit den Stationen: Kohlfurt, Glaserberg und Niederbielau; Kohlfurt—Berlin mit den Stationen: Heidewaldau, Kohlfurt, Kohlfurt Dorf, Neuhammer, Rauscha; Kohlfurt—Lauban; Nebenbahn Rauscha bis Freiwaldau mit den Stationen Rauscha, Glashütte Rauscha u. Eichwalde; die Görlitzer Kreisbahn mit den Stationen Ebersbach, Liebstein, Königshain, Königshain-Hochstein, Hilbersdorf, Arnsdorf, Döbschütz, Krischa; die Kleinbahn Kohlfurt—Rothwasser mit den Stationen Kohlfurt Staatsbhf., Görlitzer Forst, Rothwasser Niederbhf. und Rothwasser Hauptbhf.

Landw. Maschinenfabriken in Görlitz, Deutsch Ossig, Penzig u. Reichenbach OL.; Chemische Fabrik u. Farbenfabrik in Görlitz u. Reichenbach OL.; Kalkbrennereien in Kunnersdorf und Nieder Ludwigsdorf; Kartoffelflockenfabrik in Krischa und Penzig; Mehlmühlen in Arnsdorf, Nieder und Ober Bielau, Ebersbach, Friedersdorf, Gersdorf, Girbigsdorf, Görlitz, Hennersdorf, Holtendorf, Kieslingswalde, Königshain, Kunnersdorf, Leopoldshain, Lissa, Nieder Ludwigsdorf, Markersdorf, Meuselwitz, Moys, Neuhammer, Niecha, Nikrisch, Deutsch Paulsdorf, Penzig, Radmeritz, Rauscha, Ndr. Reichenbach, Stadt Reichenbach, Rothwasser, Schnellförtel, Schönberg, Sohra, Sohrneundorf, Steinkirchen, Tauchritz, Troitschendorf; Dampfsägewerke in Nieder Bielau, Görlitz, Kohlfurt, Mengelsdorf, Mühlbock, Neuhammer, Penzig, Rauscha und Rothwasser; Holzimprägnieranstalt in Kohlfurt; Wollspinnereien in Hermsdorf u. Moys; Brauereien in Arnsdorf, Dobschütz, Görlitz, Gruna, Markersdorf, Penzig, Reichenbach OL. und Troitschendorf; Steinbrüche in Arnsdorf, Biesig, Döbschütz, Ebersbach,

Hilbersdorf, Königshain, Krobnitz (Granit), Görlitzer Heide (Sandstein), Lauterbach, Mengelsdorf und Troitschendorf (Basalt); Jutespinnerei in Moys; Glasfabriken in Görlitz, Kohlfurt, Penzig u. Rauscha; Lederwarenfabrik in Moys; Molkereien in Döbschütz, Görlitz, Kieslingswalde, Langenau, Melaune, Nieder Ludwigsdorf, Reichenbach, Schlauroth, Sohrneundorf und Troitschendorf; Braunkohlenbergwerke in der Görlitzer Heide (Grube Stadt Görlitz), Moys u. Penzig; Pappenfabriken in Moys; Porzellanfabrik in Tiefenfurt; Baumschulen in Kl. Biesnitz, Görlitz u. Mengelsdorf. Ferner in Görlitz Eisenbahnwagenfabrik, Eisengießerei, Maschinenfabriken, Tuchfabriken, Appreturanstalten, Zementwarenfabrik, chem. Fabrik, Brennerei, Nudelfabrik usw. — Mit elektrischer Energie versorgt den größten Teil des Kreises die Überlandzentrale der Stadt Görlitz mit ihrem Kraftwerke bei Kohlfurt, 6 Ortschaften östlich von Görlitz das Elektrizitätswerk des Provinzialverbandes von Schlesien (Direktion in Hirschberg i. Schles.), die Orte Krischa und Tetta die Stadt Löbau i. Sa.

Bildungsanstalten in Görlitz: Gymnasium, Reform-Realgymnasium; Oberrealschule; Lyzeum mit realgymnasialer Studienanstalt; Mädchen-Mittelschule; staatl. Baugewerkschule; staatl. Maschinenbauschule; landw. Winterschule; Volkshochschule; Handfertigkeitsschule mit Werkstätten für Papparbeit, Hobelbank u. Metallarbeit; gewerbl. Berufsschule; kaufm. Berufsschule mit Handelsschule u. höherer Handelsschule; Haushaltungs- u. Gewerbeschule mit Seminaren zur Ausbildung von Lehrerinnen für Nadelarbeit u. Hauswirtschaft, f. Kindergärtnerinnen und Hortnerinnen und mit Kinderpflegerinnenkursen; in Moys, Penzig, Rauscha, Rothwasser u. Kohlfurt Bahnhof: gewerbliche Fortbildungsschule; in Reichenbach OL: höhere Mädchenschule und gewerbl. Fortbildungsschule; in 49 Orten: ländliche Fortbildungsschulen.

Kreisstadt Görlitz.

Landgericht: Görlitz. Amtsgerichte: Görlitz und Reichenbach OL.

Landratsamt [F 1676, 1677, 1678]: **Schröter,** Landrat u. Rittmstr. a. D. [2946 Privatwohnung].
Kreisoberinspektor: **Böhm** (krank); Stellvertr.: Reg.-Obersekretär **Putzke**; Kreisobersekretär **Jobke**; Kreissekretär **Mühl.**
Kreiskasse [F 2816]: Oberrentmstr. **Sommer.**
Kreisausschuß a) allg. Abt.: Verwaltungssekretär **Junge**; b) Steuerabt.: Kreisausschußobersekretär **Lierſch**; c) Wohlfahrtsamt: Kreisausschußsekretär **Bergmann**; d) Jugendamt: Kreisausschußsekretär **Röhle.**
Kreiskommunalkasse: Rendant **Opitz.**
Kreisbaumeister [F 2117]: **Weiberg.**
Kreiswiesenbaumeister: **Seegebarth.**
Kreisarzt f. d. Land- u. Stadtkreis [F 1443]: Dr. **Sauberzweig,** Medizinalrat.
Kreistierarzt [F 334]: Dr. **Bettkober,** Veterinärrat.
Kreisschulrat: Dr. **Knippel.**
Stadtschulrat: Dr. **Mayerhofer.**
Katasteramt [F 1001]: **Winkler** u. **Härtel,** Katasterdirektoren.
Gewerbeaufsichtsamt [F 1515]: **Brinkmann,** Gewerberat.

Finanzamt [F 179 u. 1410]: **Lüdde-Neurath,** Ober-Reg.-Rat.
Kulturamt [F 2144]: **Schöhl,** Geh. Reg.-Rat.
Hochbauamt: **Röthling,** Reg.-Rat.
Flußbauamt [F 118]: **Holzmann,** Landesbaurat.
Bergrevieramt [F 670]: **Illner,** Erster Baurat.

I. Selbständige Gutsbezirke.

2371. Arnsdorf, Ritterg. □ u. **Hilbersdorf,** Ritterg. m. **Jungviehvorwerk.** P. T. F 1 (Beſ.) u. 4 (Hilbersdf.). Seifersdorf (O. Lauſitz) 1,5 km; A. St. eK. Arnsdorf (O. Lauſitz); E. Ag. Reichenbach OL. 7 km; Klnb. Arnsdorf und Hilbersdorf.
Beſ.: Paul Friedrich **von Wiedebach und Nostitz-Jaenkendorf,** Kgl. Preuß. Kammerjunker auf Beitzſch, Kr. Guben (Familienbeſitz ſeit 1321) u. Arnsdorf (Familienbeſitz ſeit 1789).
Revierförſter*: Paul Breitenfeldt.
Pächter: Traugott Mättig's Erben in Arnsdorf u. Karl Mättig i. Hilbersdorf.
Fläche 682 ha: 301,7 Acker, 57,7 Wieſen, 292,6 Holz, 3,5 Weide, 3 Park u. Gärten, 11,1 Teiche, 12,4 Unland, Hof ꝛc.
Grundſt.-R.-E. 9551 *M.* — Schweinez.

2372. Bieſig, Rittg. □ m. Ruſtikalbeſ. (22 ha). P. T. F 158. E. eK. Ag. Reichenbach (Ob. Lauſitz) 3, Bhf. 5 km; A. Nieder Reichenbach; St. Reichenbach Landbz.; kK. Jauernick.
Beſ.: Frau Carla **v. Seydewitz,** geb. Freiin v. Wrede.
Familienbeſitz ſeit 1843.
Pächter d. Ldw.: Curt Haenſel, Amtsvorſteh. in Nieder Reichenbach.
1 Beamter.
Fläche 135,3 ha: 87,6 Acker, 15,8 Wieſen, 26,5 Holz, 1,6 Park, 0,2 Waſſer, 3,6 Hof ꝛc. — Grundſt.-R.-E. 7248 *M.*
Schwarzb. Niederungsvieh (Oberlauſ. Rindviehzüchtervereinigung). Vieh im Sommer auf Dauerweide.
Elektr. Betrieb. Motorpflug.

2373. Deutſch Oſſig (Ober), Dominialgut. □ P. T. Leſchwitz (Kr. Görlitz) 3 km; A. St. eK. Deutſch Oſſig; E. (Perſonen) Deutſch Oſſig 2, (Güter) Nikriſch 6 km; F 885. Ag. kK. Görlitz.
Beſ.: Frau Anna **Peltzer,** geb. Schoeller in Düren (Rheinland).
Familienbeſitz ſeit 1886.
Adminiſtr.*: A. Petzold. — 2 Verw.
Fläche 211 ha: 158 Acker, 45 Wieſen, 2 Holz, 6 Park, Hof ꝛc.
Grundſt.-R.-E. 4482 *M.* — Oſtfrieſen.

2374. Deutſch Oſſig (Mittel) I, Dominialgut. □ P. T. Leſchwitz (Kr. Görlitz) 2 km; E (Perſ.). A. St. eK. Dtſch. Oſſig; E. (Fracht) Nikriſch 3 km; F 885. Ag. kK. Görlitz.
Beſitzerin: Frau Anna **Peltzer,** geb. Schoeller in Düren (Rheinland).
Verwaltung wie bei Nr. 2373.
Fläche 89 ha: 69 Acker, 15 Wieſen, 0,5 Waſſer, 1,5 Holz, 3 Park, Hof.
Grundſt.-R.-E. 2350 *M.*

2375. Deutſch Oſſig (Mittel) II, Landfaſſung. □ m. 2 Bauerg. P. T. Leſchwitz (Kr. Görlitz) 4 km; A. St. eK. Deutſch Oſſig; F 12 Nikriſch; E. Nikriſch 4, Poſottendorf-Leſchwitz 5 km (für Güter-) u. Dtſch. Oſſig 1 km (für Perſ.-Verkehr); Ag. kK. Görlitz.
Beſ.: Wilhelm **Göttlich** u. Frau Selma **Weißert** in Schönberg OL. (Nr. 2846).
Familienbeſitz ſeit 1872.
Inſpektor: Arno Weiſe.
Fläche 115,6 ha: 77,6 Acker, 33,5 Wieſen, 0,3 Waſſer, 1 Holz, 3,2 Hof ꝛc..
Grundſt.-R.-E. 3340 *M.*
Schleſ. Landvieh.

2376. Deutſch Oſſig (Nieder), Dominialgut P. T. A. St. eK. Deutſch Oſſig (Kr. Görlitz); E. Dtſch. Oſſig (Perſ.) 1, Nikriſch (Güter) 5 km; Ag. kK. Görlitz; F 62 Nikriſch.
Beſitzer: Reinhard **Israel.**
Fläche 77,7 ha: 45,7 Acker, 25,5 Wieſen, 0,8 Weide, 1,9 Holz, 1 Waſſer, 1,8 Park, Garten, Hof ꝛc.
Grundſt.-R.-E. 2091 *M.* — Schwarzb. Oſtfrieſen. — Dtſch. Edelſchwein.

⊙**2377. Dittmannsdorf,** Ritterg. □ u. Pachtworw. (13,5 ha) **Oberwald** (ſ. Nr. 2399) P. Melaune 4 km; F 18. E. eK. Ag. Reichenbach (O. Lauſ.) 5 km; Klnb. Hilbersdorf 3 km; T. F.

Dittmannsdorf (Kr. Görlitz); A. St. Meuselwitz; kK. Jauernick.
Besitzer: Ernst **Schmidt.**
Fläche 187,5 ha: 92,5 Acker, 20 Wiesen, 69 Holz, 1,5 Wasser, 2 Weide, 2 Obstanlagen, 1,5 Park, 1 Hof ꝛc.
Grundst.-R.-E. 3561 *M.*
2 Steinbrüche (verp.). Beteil. an Molkerei Reichenbach O.L. — Schwarzb. Ostfriesen. Stammzucht d. deutsch. Edelschweines. Weidegang.

2378. Döbschütz, Ritterg. ▯ (zum Majorat **Krobnitz** gehörig). P. A. St. eK. Melaune 1 km; F 4 Seifersdorf (Ober Lausitz); Klnb. Döbschütz, Bhf. $^1/_2$ km; T. E. Ag. kK. Reichenbach OL. 7 km.
Besitzer: Hans Albrecht Graf **v. Roon** auf Krobnitz (s. Nr. 2399).
Pächter: P. Daniels in Krobnitz.
Gutsvorst.: Koch, Brenn.-Verw.*
Fläche 161 ha: 114 Acker, 25 Wies., 8 Holz, 1,5 Weide, 1 Wasser, 3 Korbweiden, 8,5 Garten, Hof ꝛc.
Grdst.-R.-E. 2978 *M.*
Dampfbrennerei. — Großer Granitsteinbruch m. elektr. Betr. (verp. an die Fa. F. B. Neumann in Görlitz). Korbweidenanlagen. - Oldenb. × Ostfriesen.

2379. Ebersbach, Ritterg. ▯ m. Anteil. **Siebenhufen.** P. T. Girbigsdorf. 2 km; Klnb. A. St. eK. Ebersbach; E. F 304. Ag. kK. Görlitz 4 km.
Bes.: Ökonomierat Curt **Brühl**'sche Erb. Postscheckkonto Breslau 17586.
Pächter: Ernst Brühl, Hauptm. a. D. 1 Hofvw.*, 1 Gärtner*, 1 Oberschweizer.
Fläche 137,5 ha: 93 Acker, 27 Wiesen, 3 Wasser, 4 Holz, 8 Park, Garten, 2,5 Hof ꝛc. — Grdst.-R.-E. 4200 *M.*
Reine Ostfriesenzucht m. Originalbullen. Schweinezucht. Milchwirtschaft.
Elektr. Licht- und Kraftanlage.

2380. Gersdorf OL., Ritterg. ▯ P. T. E. A. St. eK. Gersdorf (Kr. Görlitz); F 76 (Pächter) u. 191 (Schloß). Ag. kK. Reichenbach (O. Lausitz).
Besitzer: Regierungsrat Karl Ludw. **Krug von Nidda** u. Dr. jur. Roland **Krug von Nidda.**
Familienbesitz seit 1810.
Revierförster*: Georg Ludwig.
Pächter: Otto Schulze, Lt. d. R. a. D.
Fläche 445 ha: 253 Acker, 21 Wiesen, 20 Weide, 145 Holz, 4 Wasser, 2 Park, Hof ꝛc. — Grdst.-R.-E. 7822 *M.*
Oldenburger u. Ostfriesen. Cornwallschweinezucht.

2381. Girbigsdorf (Ober), Dominialg. P. T. Girbigsdorf; F 1142. E. Ag. Görlitz 3 km; A. St. eK. Ebersbach.
Bes.: verw. Frau Ottilie **Kästner.**
Pächter: Gust. Kießling, Rittergutsbesitzer auf Ndr. Holtendorf.
Fl. 81 ha: 67 Acker, 13 Wiesen, 0,5 Holz, 0,5 Hof ꝛc. - Grdst.-R.-E. 3609 *M.*

2382. Girbigsdorf (Mittel) II, Dominialg. m. Bauerng. Nr. 32. P. T. Girbigsdorf; E. Schlauroth 3 km; Klnb. A. St. eK. Ebersbach 1,5 km; F 1119. Ag. Görlitz 3,5 km.
Bes.: Dipl.-Landwirt Fritz **Bock.**
Fläche 69,5 ha: 56,5 Acker, 11 Wiesen, 2 Garten, Hof ꝛc.
Grdst.-R.-E. etwa 1500 *M.*
Schwarzb. Ostfriesen — Rübenbau.

2383. Girbigsdorf (Mittel) III, Dominialgut m. Bauergut Nr. 130 in Obergirbigsdorf. P. T. F. Girbigsdorf; E. Schlauroth 2½ km; A. St. eK. Ebersbach; F 1445. Ag. kK. Görlitz 5 km.
Besitzer: Martin **Schuster.**
Familienbesitz seit 1874.
Fläche 91 ha: 75 Acker, 7 Wiesen, 1 Hof, 8 verpachtet an Garnisonverwaltung Görlitz. — Grdst.-R.-E. 3795 *M.*
Schwarzb. Niederungsvieh. Stammzucht d. veredelten deutschen Landschweines. Zuckerrübenbau. Saatkartoffelvermehrungsbau, Saatgutwirtschaft.

2384. Girbigsdorf (Nieder), Rittg. m. Rustikalbes. P. T. Girbigsdorf; Klnb. A. St. eK. Ebersbach 1 km; F 1294 (Bes.) u. 1126 (Pächter). Ag. kK. Görlitz 5 km; E. (Pers.) Schlauroth 3 km.
Besitzer: W. **Hoppe,** Oberst a. D.
Pächt.: Moritz Kotz u. Friedr. Fabian, Gutsbesitzer in Girbigsdorf.
Fl. 77 ha: 64 Acker, 6 Wiesen, 2 Obstgarten, 3 Park, 1 Garten, 1 Hof ꝛc.
Grundst.-R.-E. 2330 *M.*

2385. Görlitzer Heide, Rittergut. ▯
Besitzerin: **Stadtgemeinde Görlitz.**
Stadtoberforstmeister: Wagner.
Geteilt in die Oberförstereien:
a. **Penzig.** P. T. F 15. E. St. eK. kK.

Penzig (O. Lausitz); A. Penzig II; Ag. Görlitz.
Forstmeister: Harke.
(7 Schutzbezirke m. je 1 Beamten).

b. **Kohlfurt.** P. T. E. eK. Kohlfurt; F 28. A. St. Bhf. Kohlfurt; Ag. Görlitz.
Forstmeister: fehlt zurzeit.
(8 Schutzbezirke m. 9 Beamten).

c. **Rauscha.** P. T. F 50. E. St. eK. kK. Rauscha; A. Rauscha II; Ag. Görlitz.
Forstmeister: Wagner.
(9 Forstbezirke mit je 1 Beamten).
Fläche 29308 ha: 122 Acker, 580 Wiesen, 9 Weide, 1062 Wasser, 26521 Holz, 18 Park, 29 Gärten, 967 Unld. ꝛc.
Grundst.-R.-E. 137959 *M.*
Steinbrüche, Torfstiche, Braunkohlenbergwerk, elektr. Überlandzentrale, Schneidemühle, Teichfischereiwirtsch.

d. **Brand** b. Rauscha.
Forstmeister: Olbers.
(. . Schutzbezirke mit . . Beamten).

e. **Rietschen** s. Kr. Rothenburg.
Oberförster: Neckritz.

2386. Gruna (Ober und Nieder), Rittergüter. P. T. F 4. A. St. Kieslingswalde (Oberl.) 2,5 km; E. Moys (Fracht) 12, Görlitz 13 km; Ag. Görlitz; eK. Gruna.
Bes.: Walter **von Geldern-Crispendorf,** Landesältester. – Postschlk. Brsl. 20862.
Inspektor*: W. Bublitz.
Fläche 226,5 ha: 145 Acker, 25 Wiesen, 42,9 Holz, 9,7 eingezäunte Viehkoppeln, 0,7 Wasser, 3,2 Park, Garten, Hof.
Grdst.-R.-E. 4432 *M.* — Elektr. Licht- u. Kraftanl. Angeschl. d. Görl. Molkerei. Motorpflug.
Schwarzb. Niederungsvieh (Herdbuch.). Vered. dtsch. Landschwein.

2387. Hartha, Dominialg. P. St. eK. Melaune 2,5 km; T. F 28 Weißenberg (Amtsh. Löbau); E. Döbschütz 1,5 km; A. Krischa; Ag. kK. Reichenbach OL. 9 km.
Besitzerin: Ursula Frfr. **von Starck,** geb. von Veltheim.
Administrator*: Fritz Lehmann.
1 Verwalter, 1 Gärtner.
Fl. 82 ha. — Grdst.-R.-E. 993,57 *M* und 42 ha. Pachtfläche = 124 ha: 80 Acker, 7 Wiesen, 3,3 Holz, 5 Park u. Garten, 28,7 Hof ꝛc. — Zucht reinbl. schwarzb. Niedgsvieh. Zucht u. Mast d. vered. Landschwein. – Saatkartoffelbau.

2388. Hennersdorf, Rittg. P. T. E. A. St. eK. Hennersdorf (Kr. Görlitz); F 36. Ag. Görlitz 5 km.
Besitzerin: **Stadtgemeinde Görlitz.**
Pächter: Walter Fünfstück in Kunnerwitz. — Inspektor*: Lau.
Fläche 432 ha: 284 Acker, 64 Wiesen, 15 Holz, 38 Wasser, 11 Weide, 3 Hof ꝛc.
Grdst.-R.-E. 6864 *M.* — Trockenanl.
Außerdem parzellenweise verpachtet 21,5 ha. — Grdst.-R.-E. 222 *M.*

2389. Hermsdorf, Ritterg. m. Rustikalbes. P. T. E. St. eK. Hermsdorf (O. Lausitz) Bhf. 1,5 km; A. Troitschendorf; F 1040. Ag. kK. Görlitz.
Besitzer: Dr. Karl **Kurys-Römer.**
Fam.-Bes. s. 1895. – Postschlk. Brsl. 1825. Bkt. Communalständ. Bank Görlitz.
3 Verw., 1 Brenn.-Verw.*, 1 Först.*, 1 Gärtner*.
Fläche 527 ha: 227 Acker, 50 Wiesen, 54 Weide, 2 Wasser, 160 Holz, 10 Park, 1,5 Garten, 5 Hof ꝛc., 18 verpachtet.
Grdst.-R.-E. 10277 *M.*
Dampfbrennerei. Elektr. Anlage.
Ostfriesenzucht. Kaltblutzucht. Zucht d. gr. weißen Edelschweines. — Karpfenteichwirtschaft. Saatgutwirtschaft.

2390. Holtendorf (Ober), Ritterg. P. A. St. eK. Markersdorf (Kr. Görlitz) 2 km; T. F 976. Ag. Görlitz 5 km; E. Schlauroth 0,5 km.
Besitzer: Hans **Spinn.** — 1 Assist. Postschlk. Brsl. 17992. Bkt. Kommunalständ. Bank in Görlitz.
Fläche 152,4 ha: 98,5 Acker, 21,2 Wiesen, 27,1 Holz, 1,3 Park, 1,3 Wasser, 2 Obstpflanzungen, 1 Hof ꝛc.
Grdst.-R.-E. 5721 *M.*
Elktr. Licht- u. Kraftanl. – Ostfriesenzucht. M. d. Rindviehz.-Vereinig. f. d. OL.

2391. Holtendorf (Nieder), Ritterg. m. 1 Bauergut (u als Pachtland 10 ha des Gutes Schlauroth Nr. 1). P. A. eK. Markersdorf (Kr. Görlitz) 3 km; E. Schlauroth 0,5 km; St. Holtendf.; T. F 1336. Ag. kK. Görlitz.
Besitzer: Gustav **Kießling,** Amtsvorst. Postschlk. Breslau 17678.
Bkt. Kommunalständ. Bank in Görlitz.
Fläche 84 ha: 65 Acker, 10,5 Wiesen, 3 Weide, 1 Wasser, 1 Gärten, 1,5 Park u. Holz, 2 Hof ꝛc.
Grundst.-R.-E. 3900 *M.* (+ 480 *M.*).
Angeschl. der Schlaurother Molkerei.

Schwarzb.Ostfriesen. Dtsch.Edelschwein. Zuckerrübenbau.

2392. Karlsdorf, Ritterg. ▯ P. A. St. Kieslingswalde (O. Lausitz) 5 km; F 9. T. Sohrneundorf (Kr. Görlitz) 3 km; eK. Gruna; E. Ag. Görlitz 11,5 km; E. (Fracht) Moys 10,8 km.

Besitzer: Georg **Krehl.**
Bkt. Deutsche Bank, Fil. Görlitz.
Inspektor: Heinrich Paeschke.
Fläche 125,5 ha: 95 Acker, 16,5 Wiesen, 10 Weide, 2,5 Holz, 0,5 Park, 0,5 Baumschulen, 0,5 Hof, Wege ꝛc.
Grdst.-R.-E. 2973 *M.*
Rotb. Ostfriesen, Bullenverkauf. Angeschlossen dem Rindviehzüchterverein Görlitz-Lauban-Bunzlau, dem Milchkontrollverein und der staatl. Tuberkulosetilgung.

2393. Kieslingswalde, Rittg. ▯ P. T. F 1. A. St. eK. Kieslingswalde (O. Lauf.); E. Moys 15, Lauban 14, Görlitz 15, Kohlfurt 14 km; Ag. Görlitz; kK. Kath. Hennersdorf.

Bes.: Willy **von Witzleben,** Rittm. a. D. Familienbesitz seit 1865.
Inspektor*: Karl Fehlberg.
1 Verw.*, 1 Brenn.-Verw.*, 1 Först.*.
Fläche 363 ha: 227 Acker, 25 Wiesen, 2 Weide, 96 Holz, 1 Wasser, 2 Park, 1 Gärten, 9 Hof ꝛc.
Grundst.-R.-E. 6122 *M.* — Brennerei. Molkerei. Elektr. Licht- u. Kraftanlage. Schwarzb. Holländer, dtsch. Edelschweine, Kälber- u. Ferkelverkauf, Mastzucht.

2394. Klingewalde, Ritterg. P. T. F 1148. E. kK. Ag. Görlitz 5 km; A. St. eK. Ludwigsdorf.

Bes.: Hptm. a. D. **Feller** auf Nieder Moys (Nr. 2416).
Fl. 30,2 ha. — Grdst.-R.-E. 900 *M.*

2395. Königshain (Ob., Mitt. u. Ndr.), Majorat. ▯ P. T. F 6 (Pächter) u. 10 (Forstverw.). A. St. eK. Königshain (O. Lauf.); E. Ndr. Königshain 1 km; Ag. Görlitz 9 km.

Besitzer: Adolf **von Heynitz** in Militz b. Roitzschen. — Familienbes. s. 1799.
Pächt.: Paul Wehner'sche Erben.
Bkt. Deutsche Bank, Görlitz.
Bevollm.: Hille, Amtmann.
Fläche 504 ha: 200,5 Acker, 30 Wiesen, 10,5 Weide, 238,5 Holz, 1,5 Wasser, 8 Unland, 15 Hof ꝛc.
Grdst.-R.-E. 8979 *M.* — Steinbruch (Pächter Bauer in Arnsdorf OL.). Ostfriesen. Vered. Landschw., Ferkelverk.

2396. Köslitz, Ritterg. ▯ m. 1 Bauerg. P. T. Leschwitz (Kr. Görlitz) 1 km; E. Görlitz 4, Posottendorf-Leschwitz 3 km; A. St. eK. Wend.-Ossig; F 640. Ag. kK. Görlitz.

Bes.: Fräulein Emmy **Brandt.**
Bevollm.: Hans Brandt, Dipl. Landwirt u. Administrator.
Fl. 246 ha: 139 Acker, 47 Wiesen, 16,5 Weide, 3 Wasser, 35,5 Holz, 1 Park, 1 Garten, 3 Hof ꝛc.
Grdst.-R.-E. 3200 *M.* — Schwarzw. Niederungsvieh.-Intensiv.-Hackfruchtbau. Rübensamenzuchtanbaustelle.

2397. Krauscha (Groß), Ritterg. ▯ m. Emmrichswalde (Nr. 2442). P. T. Kodersdorf 4 km; E. Charlottenhof (O. Lauf.) 3 km, Penzig, Horka, Görlitz f. Schnellz.; F 140 (Bes.) u. 143 (Gut) Penzig (O. L.) 6 km; A. St. eK. Zodel; kK Ag. Görlitz.

Bes.: verw. Frau Major Helene **von Zimmermann,** geb. Hayder.
Bkt. Kommunalständ. Bank in Görlitz.
Administrator: G. Gehlich.
3 Verwalter, 1 Oberschweizer, 1 Maschinenmeister.
Fläche 221,4 ha: 155 Acker, 10 Wiesen, 4,1 Weide, 34 Holz, 5 Park, 3 Gärten, 0,3 Wasser, 10 Wege, Hof ꝛc.
Grdst.-R.-E. 2692 *M.* — Windmotor. Elektr. Licht- u. Kraftanlage. - Große Milch- u. Weidewirtschaft. Zuckerrüben- u. Kartoffelbau. m. Gründüng. Schwarzb. Ostfriesen (Herdb.), Bullenverkauf. Weiß. deutsch. Edelschwein. Eber- u. Zuchtsauenverkauf.

2398. Krischa-Tetta, Rittg. ▯ m. Vorw. **Margaretenhof.** P. E. F 9. Weißenberg (Amtsh. Löbau) 2 km; T. A. St. Krischa; Klnb. eK. Krischa-Tetta; Ag. Reichenbach (O. Lausitz).

Besitzerin: Frau Wally **Tillgner,** geb. Willenberg. Bkt. Eichborn & Co., Görlitz, u. E. Heimann, Breslau.
Oberinspektor*: Wünsche.
1 Rentmeister, 1 Förster*, 1 Assistent.
Fl. 595,2 ha: 249,8 Acker, 97 Wiesen, 12 Weide, 2 Wass., 191,4 Holz u. Baumsch., 10 Park, 7 Gärten, 6 Hof ꝛc.; 20 verp.
Grundst.-R.-E. 8114 *M.*
Brennerei. Ziegelei. — Milchwirtschaft. Meißner Schweinezucht. Geflügelzucht.

2399. Krobnitz, Ritterg. ▯ mit Vorwerk **Oberwald** u. 6 Rustikalstell. Bildet mit Nr. 2378. ein Majorat. P. A. Melaune 2 km; T. F 172. E. Ag. kK. Reichenbach (OLausitz) 7 km; Klnb (Fracht). Döbschütz 2 km; St. eK. Meuselwitz.

Bes.: Hans Albrecht Graf **von Roon,** (minderj.)

Vormund: Frau Carola von Roon, geb. Freiin v. Seckendorff.

Kurat. d. Majorats: Moritz von Roon, Rittmstr. a. D., in Schloß Ndr. Reichenbach (Nr. 2428).

Pächt.: Paul Daniels (s. a. Nr. 2378). 2 Beamte.

Fläche 302 ha: 150 Acker, 33,5 Wiesen, 100 Holz, 1,5 Weide, 1,5 Wasser, 15,5 Hof ꝛc. — Grdst.-R.-E. 5142 *M.*

Granit-Steinbrüche.

Züchtung von Wilstermarsch-Rindvieh. Vielf. prämiierte Schweinezucht.

2400. Kuhna, Rittg. ▯ m. d. Rittergüt. **Thielitz** und **Wendisch Ossig** und Landsassengut **Kosma.** P.T.E. Moys 6 km; A. St. Thielitz; eK. Schönbrunn bezw. Wendisch Ossig; F 1504. kK. Ag. Görlitz.

Bes.: Marie Freifr. **von Magnus,** geb. von Witzleben.

Administrator*: Appelt in Kuhna. 1 Inspektor*, 1 Assistent, 1 Förster*.

Pächter von Thielitz: Otto Peritz [F 485 Görlitz]; von Wend. Ossig u. Kosma (225 ha): Fritz Hanke, Oberlt. d. R. a. D. in Kosma [F 20 Schönberg OL.]. — 1 Insp, 1 Assist.

Fläche 804 ha: 493 Acker, 118 Wiesen, 147 Holz, 2 Wasser, 44 Hof, Gärten ꝛc.

Grundst.-R.-E. 17 772 *M.*

In Kosma: schwarzb. Ostfriesen (Herdb.), Verkauf von Zuchttieren.

2401. Kunnersdorf, Ritterg. ▯ m. Vorw. **Charlottenhof** (113,6 ha) u. Bauergut Nr. 5 (26,6 ha). P. T. F 17 Rengersdorf (O. Lausitz) 4 km; E. Charlottenhof 3 km; Klnb. A. Ebersbach 3 km; St. eK. Kunnersdorf; Ag. kK. Görlitz 8 km.

Bes.: Freifrau **von Wrangel,** geb. von Stockhausen, auf Kunnersdorf (zugl. Pächterin der gesamten Landwirtsch., soweit sie nicht in Parz. verp. ist) u. Freifrau **v. Eckhardtstein,** geb. v. Stockhausen, auf Reichwalde (Nr. 3205).

Bevollm.: Freiherr von Wrangel, Generalmajor a. D.

Revierförster: Gust Möllenhof in Charlottenhof, Gutsvorsteher.

Oberinspektor:* Karl Knop.

Fläche 390 ha: 174 Acker, 40 Wiesen, 19,5 Weide, 0,5 Wasser, 143 Holz, 7 Park, 0,8 Garten, 5,2 Hof ꝛc. Etwa 25 ha in Parz. verpachtet.

Grdst.-R.-E. 8106 *M.* — Wassermühle (Pächter: Wittek). Kalkwerk (Pächter: Otto Demisch auf Ndr. Ludwigsdorf).

Oldenburg. Ostfries. Vered. Landschwein. Weidewirtschaft. — Zuckerrübenbau.

2402. Kunnerwitz, Ritterg. ▯ m. Rustikalland. P. Klein Biesnitz 1 km; T. F 111. E. Ag. Görlitz 5 km; A. St. eK. Kunnerwitz; kK. Jauernick.

Besitzerin: **Stadtgemeinde Görlitz.**

Pächter: Walter Fünfstück, Rittergutsbes. (Nr. 2424) u. Landesältester.

Inspektor*: Heinrich.

Fläche 166 ha: 140 Acker, 19 Wiesen, 4 Forst u. Park, 2 Garten, 1 Hof ꝛc.

Grdst.-R.-E. 4497 *M.* — Dampfpflug.

Ostfriesen (schwarz-weiß).

Fl. 36 ha. — Grdst.-R.-E. 768 *M.*

2403. Langenau (Nieder u. Ober), Rittergut. ▯ P. T. F. eK. Niederlangenau (Kr. Görlitz); E. Penzig 5 km; A. St. Langenau; Ag. Görlitz.

Besitzerin: **Stadtgemeinde Görlitz.**

Pächter: Wilh. Haase (45,3 ha), Rest in Parzellen u. Forst.

Fläche 180 ha. — Grdst.-R.-E. 2391 *M.*

2404. Lauterbach, Ritterg. ▯ P. T. F. Lichtenberg (Kr. Görlitz) 3 km; E. St. eK. Hermsdorf OL. 4 km; A. Troitschendorf; Ag. Görlitz

Besitzerin: **Stadtgemeinde Görlitz.**

Pächter: Herm. Themel.

Fläche 143 ha: 112 Acker, 23 Wiesen, 2 Weide, 4 Holz, 2 Hof ꝛc.

Grdst.-R.-E. 2340 *M.*

Rest: Forst, z. Rev. Lichtenberg gehörig. Fl. 111 ha. — Grdst.-R.-E. 916 *M.*

2405. Leopoldshain (Nieder), Landsassengut mit Rustikalbes. P. T. eK. Leopoldshain; F 1075. Ag. kK. Görlitz 5,5 km; A. St. Hennersdorf; E. Görlitz 5,5, Hennersdorf 3,5 km.

Bes.: Teil A (Gebäude, Park, Teiche, Acker u. Wiesen) Frau Marie Margot **v. Woikowsky-Biedau,** geb. v. Geißler, Teil B (Wald) die genannte zusammen

mit J. Exzellenz Frau Gräfin Paula **von Königsmarck,** geb. von Geißler.
Bevollm.: Prof. Dr. von Woikowsky-Biedau, Oberregierungsrat.
Familienbesitz seit 1675.
Förster*: Müller.
Pächter: Karl Wittig in Ob. Leopoldshain u. Kleinpächter.
Fl. 274,4 ha: 44,7 Acker, 30 Wiesen, 14,4 Weide, 10 Teiche, 22 Bruch, 133,4 Holz, 17,1 Park, 1,8 Garten, 1 Hof ꝛc.
Grdst.-R.-E. 3372 *M.*

2406. Leopoldshain (Ober), Dominialgut. ▯ P. T. eK. Leopoldshain; F 723. Ag. kK. Görlitz; E. Hennersdorf 4, Görlitz u. Moys je 5 km; A. St. Hennersdorf.
Besitzerin: **Stadtgemeinde Görlitz.**
Pächter: Karl Wittig.
Fl. 204 ha: 158 Acker, 34 Wiesen, 3 Hof u. Garten, 9 Wege ꝛc.
Grdst.-R.-E. 5382 *M.*
Schweinez.: Meißner u. vered. Ldschw.

2407. Leschwitz (Ober u. Ndr.), Dominialgut. ▯ P. T. A. eK. Leschwitz (Kr. Görlitz); E. Görlitz 4, Posottendorf-Leschwitz (Fracht) 2 km; St. Posottendorf-Leschwitz; F 537. kK. Ag. Görlitz.
Bes.: Dr. Max **Welsch,** Oberstlt. a. D., in Fürth, Nürnberger Str. 59, Frl. Elisabeth **Welsch** in Bad Kissingen, Salinenstraße 13. u. Max **Welsch** (minderj.).
Bevollm.: Steuersynd. Geschwinde in Görlitz.
Pächter: Bernh. Dietrich, Rittmeister d. L. a. D., Amtsvorsteher in Ndr. Leschwitz. — 1 Verwalter.
Fläche 183 ha: 128 Acker, 42 Wiesen, 8 Holz, 2 Wasser, 2 Gärten, 1 Hof ꝛc.
Grdst.-R.-E. 4653,50 *M.*
Pferdezucht (Kaltblut); Oldenburger Rindvieh. Reinzucht d. vered. dtsch. Landschweines. Geflügelzucht v. d. Ldw.-Kammer anerkannt: Weiße Wyandottes, rebhuhnfarb. Italiener.

2408. Lichtenberg, Rittergut (unbewohnter Forst). P. F. T. eK. Lichtenberg (Kr. Görlitz); E. Hermsdorf OL. 6 km; Ag. Görlitz; A. St. Troitschendorf.
Besitzerin: **Stadtgemeinde Görlitz.**
Hegemeister: Motzek.
Fl. 103 ha. — Grdst.-R.-E. 494 *M.*

2409. Liebstein, Ritterg. ▯ P. Rengersdorf (O. Lausitz) 2,5 km; St. eK Kunnersdorf 1,5 km; T. F 1024. E. Ag. Görlitz 7 km; Klnb. Königshain-Liebstein; A. Ebersbach.
Bes.: Hermann **Gebhardt.**
Fläche 141 ha: 93 Acker, 10 Wiesen, 20 Weideland, 12 Holz, 1,5 Park, 0,5 Gärten, 4 Hof ꝛc.
Grundst.-R.-E. 3360 *M.*
Schwarzb. Niederungsvieh. Dtsch. Kaltblut. — Rüben- u. Rübensamenbau.

2410. Lissa, Ritterg. ▯ P. T. F 74. E. kK. Penzig (O. Lausitz) 2 km; E (Pers.). A. St. eK. Lissa OL.; Ag. Görlitz.
Besitzer: Oberamtmann Hugo **Prien** auf Sorsum b. Hildesheim.
Pächt.: Paul Melzig (s. auch Nr. 1609).
Inspektor*: Rütten. — 1 Assist.
Fläche 162,3 ha: 129,3 Acker, 9 Wies., 10 Weide, 7 Park, 2 Gart., 5 Wege, Hof ꝛc.
Grdst.-R.-E. 3087 *M.* – Dampfpflugkult.
Schwarzb. Ostfriesen. Schweinezucht u. Mast. — Rüben- u. Weizenbau. Saatkartoffelanbau. Gründüngung.

2411. Lomnitz, Ritterg. ▯ mit Rustikalbes. u. mit Vorw. **Bohra** (Gutsbez. Wilka, Kr. Lauban). P. T. F 58. E (Pers.). Nikrisch 5 km; E (Fracht). Weiche Lomnitz; kK. Seidenberg; A. St. Radmeritz; eK. Nieda; Ag. Görlitz f. Lomnitz, Seidenberg f. Bohra.
Besitzer: Carl Otto **Engert,** Fabrikbes.
Inspektor: Arnold Tschersich.
Fläche 288 ha: 170 Acker, 35 Wiesen, 26 Weide, 45 Holz, 1 Wasser, 8 Park, 2 Garten, 1 Hof ꝛc.
Grundst.-R.-E. 5679 *M.*
Basaltsteinbruch. — Stammzucht des schwarzb. Niederungsvieh. (Herdbuch.). Zucht des vered. Landschweines.
Weidewirtschaft (Dauerweiden).

2412. Ludwigsdorf (Nieder), Ritterg. ▯ m. Rustikalgrdst. Nr. 64, 66. P. T. A. St. eK. Ludwigsdorf (O. L.) 1 km; E. Charlottenhof O. L. 4 km; E. F 196. kK. Ag. Görlitz 7 km.
Bes.: Otto **Demisch,** Rittmstr. d. L. a. D.
Familienbesitz seit 1743.
Postschk. Breslau 6247.
Bkk. Communalständ. Bank Görlitz.
Inspektor: Oskar Hannusch.
Fläche 158 ha: 100 Acker, 4 Wiesen, 20 Weide, 1 Wasser, 18 Holz, 9,5 Kalkwerk, 0,5 Park, 1 Garten, 1,5 Hof ꝛc.
Grundst.-R.-E. 5055 *M.*

Neuzeitlich eingerichtete Kalk- u. Mergelwerke mit Ring- u. Schachtöfen, 5 Kalkmühlen. Eig. elektr. Kraft- u. Lichtanlage. Kleinbahn nach Station Charlottenhof. Vertrieb von Bau-Düngekalk unter d. Fa. Niederschlesische Kalkwerke Otto Dehmisch GmbH., Ludwigsdorf OL., Kontor in Görlitz F197.
Asept. Molkerei. Tafel- und Säuglingsmilch, Nähr- u. Zehr-Yoghurt. Elektrofutter-Turmanlage.
Stammherde d. schles. schwarzbunt. Niederungsviehs. Stammherde d. vered. Landschweines. Zuchtviehverkauf.
Obst- u. Rübenbau. Rieselwiesen.

2413. Markersdorf (Stiftswald), Rittergut m. Rustikalbes. P. A. St. eK. Markersdorf (Kr. Görlitz); T. F. E. Gersdorf (Oberlaus.) 3 km; E. Ag. Reichenbach (OL.) 5 km.
Besitzer: **Weltadeliges Fräuleinstift Joachimstein** b. Radmeritz (s. Nr. 2426).
Stiftsförst.*: Friedr. Grundmann
Fl. 110 ha: 2 Acker, 1 Wiese, 107 Holz.
Grdst.-R.-E. 1061 *M.*

2414. Markersdorf (Nieder), Rittergut. P. T. F 7. A. St. eK. Markersdorf (Kr. Görlitz); E. Schlauroth 2 km; Ag. Reichenbach OL.; kK. Jauernick.
Besitzer: Albert **Nowak.**
Postschkk. Breslau 23442.
Bkk. Darmstädter u. Nationalbank.
Verwalter: Melzer.
Fläche 77 ha: 50 Acker, 10 Wiesen, 10 Weide, 6 Holz, 1 Park, Gärten, Hof 2c.
Grundst.-R.-E. 1720 *M.*
Schwarzbunte Ostfriesenherde (Zucht von Nutzbullen u. Kalben).

2415. Mengelsdorf, Rittg. m. Vorw. **Löbensmüh** u. Schäferei. P. T. F 25 (Schloß), 29 (Wirtschaftsamt) u. 31 (Löbensmüh). E. eK. kK. Ag. Reichenbach (O. Laus.) 2 km; A. St. Mengelsdorf.
Bes.: Rich. **Güterbock,** Rittmstr. a. D.
Bkk. Sparkasse Reichenbach OL.
Oberinspektor*: Knopf. – 2 Verw.
Rentmeister*: Lauenstein.
Revierförster*: Gerlach.
Schloßgärtner*: Adam.
Fläche 750 ha: 300 Acker, 65 Wiesen, 1 Wasser, 367 Holz, 13 Park, 4 Hof 2c.
Grundst.-R.-E. 14385 *M.*
Granitsteinbruch. Dampfschneidemühle.
Schwarzb. Niederungsvieh. Meißener Schweinezucht.

2416. Moys (Nieder), Dominialg. P. T. E. St. Moys 1 km; F 673. eK. kK. Ag. Görlitz; A. Thielitz.
Besitzerin: **Stadtgemeinde Görlitz.**
Pächt.: Arthur Feller, Hptm. d. R. a. D.
Postschkk. Breslau 26253.
Inspektor: Hans Lachmann.
Fläche 106 ha: 56 Acker, 19 Wiesen, 23 Hutung, 3 Garten, 2 Hof 2c.
Grdst.-R.-E. 3702 *M.*
Rest: Park und Exerzierplatz.
Fl. 23 ha. — Grdst.-R.-E. 209 *M.*
Stammherde von Merinofleischschafen. (Züchter: Schäfereidirekt. Neumann in Eberswalde).

2417. Moys (Ober), Rittergut. P. T. E. A. St. eK. Moys 1, Bhf. 1,5 km; F 913. kK. Ag. Görlitz; Endstation der Görlitzer elektr. Bahn.
Bes.: Max **Gießner,** Hptm. d. R. a. D.
Familienbesitz seit 1655.
Postschkk. Breslau 1729.
Telegr.-Adr.: Saatgut Moys (Schles.).
1 Insp*, 1 Verwalter, 1 Sekretärin.
Fläche 193,3 ha: 121,3 Acker, 4 Wiesen, 42,5 Weide, 5,7 Wasser, 16,5 Park, 3,3 Gärten, Hof 2c.
Grdst.-R.-E. 5582 *M.*
Zucht von anglo-arab. Edelpferden. Dauerweiden. — Saatgut vicia vilosa mit Johannesroggen.

2418. Neundorf (Klein), Landsassenq. m. Rustikalbes. P. Kleinbiesnitz 3,5 km; T. F 724. Ag. Görlitz; E. Dtsch. Ossig (Pers.) 2, Nikrisch (Fracht) 5,5, Görlitz Stadt 7 km; elektr. Straßenbahn Görlitz 3,5 km; A. St. eK. Deutsch Ossig; kK. Jauernick.
Bes.: Edmund **Humbsch.** — 1 Assist.
Bkk. Darmstädter u. Nationalbk. Görlitz
Fläche 115 ha: 90 Acker, 15 Wiesen, 7 Holz, 1 Park, 1 Gärten, 1 Hof 2c.
Grdst.-R.-E. 3934 *M.*
Beteil. an Görlitz. Molkerei. (Milchkontr.).
Rinderz.: schwarzbunte Ostfriesen. (M. d. Rindviehz.-Vereinigung f. d. pr. OL.).

2419. Neundorf (Ober), Rittergut. P. T. A. St. eK. Ludwigsdorf (Ob. Laus.) 3 km; F 132 Penzig; E. Charlottenhof 4 km; kK. Ag. Görlitz.
Bes.: Frfr. Olga **von Stein zu Kochberg,** geb. von Foerster.
Postschkk. Breslau 35423.
Bkk. Kommunalständ. Bank Görlitz.
Oberinspektor: Willy Paul.

1 Feldassistent, 1 Hofverwalter.
Fläche 254 ha: 195 Acker, 37,5 Wiesen, 6 Holz, 7,5 Weide, 8 Park, Gart., Hof ꝛc.
Grdst.-R.-E. 5027 *M.* — Stammherde schwrzb. Ostfriesen. Stammzucht vered. Landschweine. Pferdezucht: Kaltblut. (Priv. Hengststat.). — Starker Hackfruchtbau. Anerk. Saatkartoffeln.

2420. Riecha, Ritterg. ▯ P. E. Deutsch Ossig (Kr. Görlitz) 5 km; T. kK. Jauernick 1 km; F 18. E. Nikrisch 5 km; E. Ag. Görlitz 7 km; A. St. eK. Kunnerwitz.
Bes. (seit 1728): **Weltadl. Fräuleinstift Joachimstein** zu Radmeritz (Nr. 2426).
Pächter: Otto Eydam.
Fläche 127 ha: 97 Acker, 25 Wiesen, 1 Holz, 3 Garten, 1 Hof ꝛc.
Grundst.-R.-E. 3956 *M.*
Rinderz.: Simmenthaler. Schweinez.: veredelt. Landschwein. — Obstbau.

2421. Nikrisch, Dominlg. ▯ m. Gut Nr. 2. P. T. F 4. E. Nikrisch; A. St. eK. Radmeritz; Ag. Görlitz; kK. Jauernick.
Bes.: Horst Emmrich **Hagendorn.**
Familienbesitz seit 1480.
Verwalter: Eugen Heymann.
Fläche: 161,4 ha: 76,5 Acker, 72,8 Wiesen, 1,1 Weide, 1 Holz, 2,2 Wasser, 1 Garten, 6,8 Hof ꝛc. – Grundst.-R.-E. 5530 *M.*
Schwarzb. Ostfriesen. Fohlenaufzucht.

2422. Paulsdorf (Deutsch), Ritterg. ▯ m. Seevorw. P. E. A. St. Gersdorf (Kr. Görlitz) 3 km; eK. Sohland (Sachsen); T. F 10. E. Ag. kK. Reichenbach (OL.) 5 km; kK. Jauernick.
Besitzerin: Frau Sophie **v. Fallois,** geb. Wuthenau.
Familienbesitz seit 1872.
Inspektor*: Engicht.
Fläche 350 ha: 213 Acker, 40 Wiesen, 15 Weide, 32 Holz, 4 Wasser, 4 Park, 12 Garten, Wege, Hof ꝛc.
Grdst.-R.-E. 7042 *M.* — Schwarzb. Niederungsvieh. Merinofleischschafe. Veredeltes Landschwein.

2423. Penzig, Restvorw. (s. Görlitzer Heide Nr. 2385). P. T. F. E. eK. kK. Penzig (O. Lausitz) 0,4 km; A. St. Penzig II; Ag. Görlitz.
Besitzerin: **Stadtgemeinde Görlitz.**
Pächter: Richard Kroker.
Fl. 48 ha. — Grdst.-R.-E. 879 *M.*

2424. Pfaffendorf (Ober), Rittergut ▯ P. T. Schlauroth 3 km; F 240. E. Ag. Görlitz 7 km; A. St. eK. Kunnerwitz.
Bes.: Walter **Fünfstück** in Kunnerwitz.
Inspektor*: Kleemann.
Fläche 145 ha: 111 Acker, 18 Wiesen, 9 Holz, 1 Wasser, 6 Hof ꝛc.
Grdst.-R.-E. 2672 *M.* – Ostfries. (schwarzweiß). — Hierzu Kretschamgut 46 ha.

2425. Posottendorf, Rittergut mit Rustikalbes. P. T. A. eK. Leschwitz (Kr. Görlitz) 0,5 km; E. St. Posottendorf-Leschwitz 1 km; E. F 170. Ag. Görlitz 3 km; kK. Jauernick.
Besitzer: Artur **Wilhelmy,** Hptm. a. D. Telegr.-Adr. Wilhelmy Görlitz 170. Postschkk. Bresl. 73932. Bkk. Dresdner Bank, Fil. Görlitz, Deutsche Bank, Fil. Görlitz u. Communalständ. Bank, Görlitz.
Fläche 127,5 ha: 68 Acker, 30 Wiesen, 18,5 Holz, 1,5 Park, Garten, 8 Wasser, 1,5 Hof ꝛc. – Grundst.-R.-E. 2574 *M.*
M. d. Rindviehzüchtervereinigg. Görlitz.

2426. Radmeritz, Rittg. ▯ m. Rustikalbes. (18 ha). P. T. F 34 (Forst. u. Rentamt) u. 15 (Schloß Joachimstein). E. Nikrisch 2 km; A. St. eK. Radmeritz; Ag. Görlitz; kK. Jauernick.
Besitzer (seit 1728): **Freies weltadeliges Fräuleinstift Joachimstein.**
Zum Stiftsbesitz gehören noch die Güter Nr. 2413, 2420, 2435 im Kr. Görlitz, 2829 und 2836 im Kreise Lauban und 3218 im Kreise Rothenburg; ferner in der sächs. Oberlausitz die Rittergüter Maltitz m. Kl. Tetta 295 ha, Preititz und Cannewitz 398 ha.
Stiftsverweser: Landrat a. D. Bernhard v. Tschirschky u. Boegendorff auf Glien Kr. Belzig (Mark).
Stifts-Forst- und Rentamt: Vorsteher* C. M. Großer, Stiftsoberförst. i. Joachimstein bei Nikrisch, zugl. Gutsvorsteher-Stellvertreter f. d. im Görlitzer Kreise gelegenen Stiftsgüter.
Rentmstr.*: Kretschmer.
Bkk. d. Stifts: Kommunalständ. Bank Görlitz, Landständ. Bank Bautzen. Postschkk. Dresden 34575.
Stiftsförster*: Grundmann.
Pächter (103 ha): A. Rössel. F 37 Nikrisch. — Rest der Acker und Wiesen einzeln verpachtet.
Fläche 393 ha: 235 Acker, 103 Wiesen, 2 Gärten, 45 Holz, 4 Wasser, 2 Weide, 2 Hof ꝛc. — Grdst.-R.-E. 10 179 *M.*
Mahlmühle (Pächter A. Nerlich, F 14 Nikrisch).

2427. Reichenbach (Ober), Rittg. ▯ (z. Majorat Oberreichenbach gehörig) m. Gasthaus „Zum Lindel." P. T. F 13. E. eK. Ag. Reichenbach (Ob. Lausitz) 2 km; A. Nieder Reichenbach; St. Reichenbach Land.
Bes.: Frau Major Rita **v. Roon**, geb. von Seydewitz, auf Ndr. Reichenbach.
Pächter (ohne Forst): Max Trebst.
Inspektor: Spenke.
Fl. 316 ha: 135 Acker, 36 Wies., 112 Holz 30 Weide, 1 Garten, 2 Hof ꝛc.
Grundst.-R.-E. 5361 *M.*
Schwarzb. Niederungsvieh, Stammhde., Zuchtviehverkauf. (Es werden zum Decken nur Bullen aus den besten Herden und Blutlinien Ostfrieslands benutzt). Kaltblüter (eig. rhein.-belg. Hengst). Milchvieh, Jungvieh und Fohlen sind im Sommer Tag und Nacht auf Weide.

2428. Reichenbach (Nieder), Ritterg ▯ (zum Majorat Oberreichenbach gehör.). P. T. F 97. E. eK. Ag. Reichenbach (O. Lausitz) 0,5 km; A. Nieder-Reichenbach; St. Reichenbach Land.
Besitzerin: Frau Marguerita **v. Roon**, geb. von Seydewitz.
Bevollm.: Major a. D. von Roon.
Inspektor: Wentzell.
Fläche 284 ha: 208 Acker, 21 Wiesen, 52 Holz, 3 Garten, Hof ꝛc.
Grdst.-R.-E 4911 *M.* — Elektr. Kraft- u. Lichtanl. Granitsteinbruch (Pächt.: Buck). Dampfsägewerk (Vollgatter). Ostfriesen (Herdbuch), gehört. Import. Bullen. — Zuckerrüben- u. Weizenbau.

2429. Schöps, Rittg. ▯ m. Rustikalbes. P. T. F 187. Ag. kK. Reichenbach (Ob. Lausitz); E. Reichenb. OL. 4,5, Kleinradmeritz 4 km; A. St. eK. Meuselwitz
Bes.: Horst **Müller** auf Goßwitz b. Zoblitz OL. 1 km. Postschkt. Dresd. 114058.
Oberinsp.*: Max Pohlenz, Goßwitz.
Fl. 93 ha (einschl. Goßwitz 107).
Grdst.-R.-E. za. 2000 *M.* – Schafzucht.
Beteil. an Zuckerfabr. Löbau, Kornhaus Löbau, Elektrizitätsgenoss. Meuselwitz, Landbundgenoss. Reichenbach OL.

2430. Sercha, Ritterg. ▯ m. Rustikalbes. P. E. Hennersdorf (Kr. Görlitz) 3 km; E. kK. Penzig 4 km; A. St. eK. Lissa; F 884. T. Ag. Görlitz 6 km.
Besitzer: Otto **Lehmann.** — 1 Verw. Postscheckkonto Breslau 32071.
Fläche 187 ha: 130 Acker, 40 Wiesen, 5 Weide, 1 Wass., 4 Holz, 2 Park, 1 Garten, 4 Hof ꝛc. — Grundst.-R.-E. 3813 *M.*
Schwarzb. Niederungsvieh, Herdbuchherde. Schweinezucht. Milchwirtschaft. Zuckerrübenbau.

2431. Sohra (Ober), Ritterg. ▯ P. T. Sohrneundorf (Kr. Görlitz) 2 km; F 116. kK. Penzig; A. St. eK. Sohra; E. Hennersdorf 4, Penzig 6, Görlitz 7,5 km; Ag. Görlitz.
Besitzerin: **Stadtgemeinde Görlitz.**
Pächt.: Herm. Lindner auf Nd. Sohra.
Inspektor*: Franz Schmalz.
Fläche 157 ha: 142 Acker, 14 Wiesen, 1 Hof ꝛc. — Grdst.-R.-E. 3288 *M.*
Schwarzb. Niederungsvieh. Deutsche Kaltblut-Pferdezucht. — Rübenbau.

2432. Sohra (Mittel), Rittergut. ▯ P. Sohrneundorf (Kr. Görlitz) 2 km; T. Mittel Sohra; F 136 Penzig; E. Penzig 4,5, Görlitz 7,5 km; A. St. eK. Sohra; Ag. kK. Görlitz.
Bes.: Frhr. **von Canitz u. Dallwitz**'sche Erben. — Familienbesitz s. 1869.
Bkt. Communalständ. Bank Görlitz.
Bevollm.: Carl Frhr. von Canitz u. Dallwitz, Gerichtsassessor a. D.
Inspektor: Ludw. Kolarzyk.
1 Ziegelmeister* 2 Verwalter.
Fläche 319,5 ha: 200 Acker, 33 Wiesen, 70 Holz, 1,5 Wasser, 3 Park 2,5 Gärten, 9,5 Hof ꝛc. — Grdst.-R.-E. 4828 *M.*
Ziegelei. — Schweinezucht.

2433. Sohra (Nieder), Ritterg. ▯ mit Rustikalbes. P. Sohrneundorf (Kr. Görlitz) 3 km; T. Mittel Sohra; A. St. eK. Sohra; F 120. kK. Penzig; E. Penzig 5 km, f. Pers. Lissa OL. 2 km; E. Ag. Görlitz 9 km.
Bes.: Hermann **Lindner,** Rittmstr. d. R. a. D. — Bkt. Communalst. Bank Görlitz.
1 Verwalt., 1 Rechngsf., 1 Ziegelmstr.
Fläche 156 ha: 135 Acker, 7 Wiesen, 2 Weide, 2 Wasser, 7 Holz, 1 Park u. Garten, 2 Hof ꝛc.
Grundst.-R.-E. 2309 *M.* — Ziegelei. Stammherde d. schwarzb. Niederungsviehs, Bullenverk. Deutsche Kaltblutpferdezucht, Deckstation (jederz. Abg. erstkl. Zuchttiere).
Saatgutwirtschaft, Zuckerrübenbau.

2434. Sohrneundorf (auch **Florsdorf** gen.), Dominialg. ▯ m. Rustikalbes. (34 ha). P. T. F 6 Sohrneundorf (Kr.

Görlitz) 1 km; E. Hennersdorf 6,5 km; kK. Ag. Görlitz; A. St. eK. Sohra.
Beſ.: Johanna **Schaeffer**, geb. Fünfſtück. Familienbeſitz ſeit 1874.
Verw.: Karl Schaeffer, Oberſtlt. a. D.
Inſpektor*: Wieſenhütter.
Fläche 299 ha: 190 Acker, 50 Wieſen, 19 Dauerweide, 24 Holz, 5 Waſſer, 9 Park, 1 Gärten, 1 Hof ꝛc.
Grundſt.-R.-E. 590 *M.*
Schwarzb. Niederungsvieh (Herdb.). Zuckerrüben- u. Saatgutbau.

2435. Tauchritz, Ritterg. P. T. F. E. Nikriſch 2 km; A. St. Radmeritz; eK. Tauchritz; kK. Jauernick, Ag. Görlitz.
Beſ. (ſeit 1749): **Weltadl. Fräuleinſtift Joachimſtein** in Radmeritz (Nr. 2426).
Acker u. Wieſen parzellenw. verpachtet.
Fläche 248 ha: 138 Acker, 73 Wieſen, 3 Weide, 16 Holz, 13 Waſſer, 2 Gärten, 3 Hof ꝛc. — Grundſt.-R.-E. 7005 *M.*

2436. Zentendorf, Ritterg. P. E. kK. Penzig (O. Lauſ.) 3,5 km; T. F. Zentendorf; E. Ndr. Bielau (nur Perſ.) 2 km; A. St. eK. Zodel; Ag. Görlitz.
Beſitzer: Wilh. **Schreiber,** Mühlenbeſitzer in Penzig.
Inſpektor: Curt Stenzel.

Fläche 80 ha: 15 Acker, 1 Wieſ., 60 Holz 3 alter Park, 1 Hof ꝛc.
Grdſt.-R.-E. 400 *M.* — Forſtwirtſchaft.

2437. Zodel (Ober), Dominialg. mit Ruſtikalg. P. T. F 126. E. Penzig (O. Lauſ.) 5 km; E. Charlottenhof 4 km; A. St. eK. Zodel; Ag. Görlitz.
Beſitzer: Alfred **Arnhold**-Kottmarsdorf bei Löbau i. S.
Inſpektor*: Müller.
Fläche 77,8 ha: 57 Acker, 18,5 Wieſen u. Weide, 0,3 Waſſer, 0,5 Holz, 1,5 Garten, Hof ꝛc. — Grundſt.-R.-E. 1600 *M.*
Schwarzb. Oſtfrieſen (Herdb.). Vered. groß. Landſchwein. Weidebetrieb f. Rindvieh, Schweine u. Pferde.
Intenſ. Zuckerrüben- und Kartoffelbau (Saatanerkennung durch die Landwirtſchaftskammer)

2438. Zodel (Nieder), Dominialgut. P. T. F 139. E. kK. Penzig (O. Lauſ.) 4 km; E (ſ. Perſ. u. Stückg.) auch Liſſa (Oberlauſ.) 2,5 km; A. St. eK. Zodel; Ag. Görlitz.
Beſ.: Paul **Frenzel,** Architekt in Görlitz.
Inſpektor*: Ernſt Knobloch.
Fl. 143 ha: 118 Acker, 8,5 Wieſ., 5 Weide, 4 Holz, 7,5 Hof, Park u. Gärten.
Grdſt.-R.-E. 2842 *M.* — Schafzucht.

II. Güter innerhalb der Gemeinde- und Gutsbezirke.

2439. Biesnitz (Groß). Großgrundbeſitz. P. T. F 52 u. 433. E. kK. Ag. Görlitz 3 km; E. Poſottendorf-Leſchwitz 1 km; A. St. eK. Kunnerwitz.
Beſitzer: Herm. Freiherr **von Loën,** Rittmſtr. a. D. (Familienbeſ. ſ. 1888).
Inſpektor*: Fritz Täger.
Fläche 154,5 ha: 79 Acker, 21,5 Wieſen, 27 Holz, 21 Park, 1,5 Gärten, 4,5 Hof ꝛc.
Grdſt.-R.-E. 4010 *M.* — Granitſteinbrüche. — Oſtfrieſenzucht. Schweinezucht u. -Maſt. — Milchwirtſchaft.

2440. Deschka. P. T. F. E. kK. Penzig (O. Lauſitz) 1,5 km; E. auch Niederbielau (nur Perſ.) 2,5 km; A. St. eK. Zodel; Ag. Görlitz.
Lehngut. Beſ.: Hermann **Grunau.**
Pächter: Friedr. Schmitz & Sohn. F 32 Penzig (O Lauſitz).
Fl. 171,9 ha. — Grdſt.-R.-E. 1445 *M.*
Molkerei mit elektr. Betrieb.

Gut Nr. 7. Beſ.: Artur **Büchner.**
Fl. 74 ha. — Grdſt.-R.-E. 675 *M.*

Gut Nr. 17. Beſ.: Richard **Neu.**
Fl. 50 ha. — Grdſt.-R.-E. 435 *M.*

2441. Ebersbach. P. T. Girbigsdorf 2 km; F. E. Ag. kK. Görlitz 5 km; Klnb. A. St. eK. Ebersbach.
Gut. Beſ.: Franz **Renger.** F 1114 Görlitz. Bkk. Eichborn & Co., Fil. Görlitz.
Fl. 87 ha. — Grdſt.-R.-E. 2850 *M.*
Vered. Landſchwein.
Gut. Beſ.: Oek. **Schumann.** F 1295 Görlitz.
Fl. 96 ha. — Grdſt.-R.-E. 2850 *M.*
Gut. Beſ.: Emil **Schröter.**
Fl. 52 ha. — Grdſt.-R.-E. 1890 *M.*
Gut. Beſ.: Reinh. **Friedrich.** F 2182 Görlitz.
Fl. 50 ha. — Grdſt.-R.-E. 1827 *M.*
Gut. Beſ.: Paul **Friedrich.** F 2189 Görlitz.
Fl. 50 ha. — Grdſt.-R.-E. 1551 *M.*
Gut. Beſ.: Emil **Mühle.** F 2624 Görlitz.
Fl. 43 ha. — Grdſt.-R.-E. 1530 *M.*
Gut. Beſ.: Paul **Weiß.** F 2235 Görlitz.
Fl. 40 ha. — Grdſt.-R.-E. 1506 *M.*
Gut. Beſ.: Herm. **Kerner.**
Fl. 37 ha. — Grdſt.-R.-E. 1422 *M.*

Gut. Beſ.: G. **Mühle.** F 352 Görlitz.
Fl. 37 ha. — Grdſt.-R.-E. 1341 *M.*
Gut. Beſ.: Emil **Neu.**
Pächter: Gerhard Neu.
Fl. 16 ha. — Grdſt.-R.-E. 660 *M.*
Gut. Beſ.: Walter **Breſſel.** F 438 Görlitz.
Fl. 11,5 ha. Grdſt.-R.-E. 445 *M.*

2442. Emmrichswalde, Bw. ▯ (Gutsbez. Kunnersdorf) P. F 18 Rengersdorf (O. Lauſitz) 6 km; T. E. Charlottenhof (O. Lauſitz) 1 km; A. Ebersbach; St. eK. Kunnersdorf; kK. Penzig; Ag. Görlitz 9 km.
Beſ.: Frau **v. Zimmermann** (ſ. Nr. 2397).
Oberleitung in Gr. Krauſcha.
Verwalter: Duda.
Fl. 126 ha: 75 Acker, 10 Wieſ., 19 Weide, 17 Holz, 1 Garten, 4 Hof ꝛc.
Grundſt.-R.-E. 2289 *M.*

2443. Girbigsdorf, P. T. F. Girbigsdorf; E. Ag. Görlitz 6 km; Klnb. A. St. eK. Ebersbach 1 km.
Freigut. Beſ.: Chriſtian **Lampe.**
F 730 Görlitz.
Fl. 71 ha. — Grdſt.-R.-E. 2766 *M.*
Zuckerrübenbau. — Milchwirtſchaft.
Gut Nr. 55. Beſ.: Erich **Ruſche.**
F 2353 Görlitz.
Fl. 40 ha. — Grdſt.-R.-E. 1718 *M.*
Gut Nr. 92. Beſ.: Bruno **Rieger.**
Fl. 41 ha. — Grdſt.-R.-E. 1407 *M.*
Gut Nr. 1. Beſ.: Paul **Stübner.**
F 1819 Görlitz.
Fl. 32 ha. — Grdſt.-R.-E. 1220 *M.*
Gut Nr. 80. Beſ.: Richard **Schönfelder.**
F 1564 Görlitz.
Fl. 34 ha. — Grdſt.-R.-E. 1092 *M.*
Gut Nr. 91. Beſ.: Friedrich **Fabian.**
F 1204 Görlitz.
Fl. 31 ha. — Grdſt.-R.-E. 1025 *M.*
Gut Nr. 93 Beſ.: Alfred **Gerlach.**
F 2498 Görlitz.
Fl. 28 ha. — Grdſt.-R.-E. 999 *M.*
Gut Nr. 78. Beſ.: Gerhard **Mühle.**
F 2151 Görlitz.
Fl. 23 ha. — Grdſt.-R.-E. 587 *M.*

2444. Görlitz (Stadtkreis). P. T. E. A. St. eK. kK. Ag. Görlitz.
Vorwerk Rabenberg aufgeteilt.
Landſaſſengut Rauſchwalde ſ. Nr. 2462.
Vorw. Beſ.: Rudolf **Schuſter.** F 599.
Familienbeſitz ſeit 1858.
Fläche 75,5 ha: 60 Acker, 9,6 Wieſen, 0,5 Garten, 0,5 Holz, 2,9 Steinbruch u. Kiesgruben, 2 Hof ꝛc.
Grundſt.-R.-E. 2670,50 *M.*
Oſtfrieſenkreuzg. Milchwirtſchaft, Stallverkauf u. Lieferung an Händler.
Vorw. Leontinenhof. Beſ.: Helene Freifr. **von Carnap-Bornheim,** geb. von Cranach. F 2383.
Verwalter*: Martin Ernſt.
Fl. 56 ha. — Grdſt.-R.-E. 1974 *M.*
Abmelkewirtſchaft.
Vorw. Tiſchbrücke, Hennersdorfer Str. Nr. 5. Beſ.: Ernſt **Schuſter.** F 693.
Familienbeſitz ſeit über 150 Jahren.
Fl. 62,4 ha. — Grdſt.-R.-E. 1677 *M.*
Gärtnerei m. Treibhaus. Gemüſebau. Spargel- u. Rhabarberanbau. Milchwirtſchaft. Oſtfrieſen.
Vorw. ▯ am Viadukt E. Moys.
Beſitzerin: **Stadtgemeinde Görlitz.**
Pächter: Arthur Feller Hptm d. R. a. D., Nieder Moys (Nr. 2416).
Fl. 40 ha. — Grdſt.-R.-E. 1450 *M.*
Dazu 14,6 ha Pachtacker.
Gut Nr. 935. Beſ.: Berta **Jaeckel.** F 739.
Fl. 50 ha. — Grdſt.-R.-E. 1827 *M.*

2445. Gurigk, Gut (Gemeindbez. Meuſelwitz). P. T. F 32. E. Ag. kK. Reichenbach (Ob. Lauſitz) 5 km; A. St. eK. Meuſelwitz.
Gut Nr. 1 u. 2. ▯ Beſ.: Fr. Minna **Queißer.**
Bevollm.: Gutsbeſ. Queißer in Seitendorf b. Hirſchfelde (Sa.).
Inſpektor: Hubert Queißer.
Fl. 137,8 ha. — Grdſt.-R.-E. 2995 *M.*
Oldenb. × Oſtfrieſen, Zuchtbullenverkauf.
Geflügelzucht.

2446. Hennersdorf. P. T. F. E. A. St. eK. Hennersdorf (Kr. Görlitz); Ag. Görlitz 4 km.
Gut Nr. 60. Beſ.: A. **Herrmann.**
Fl. 78 ha. — Grdſt.-R.-E. 1375 *M.*
Gut Nr. 70. Beſ.: Oskar **Bärſch.**
F 2089 Görlitz.
Fl. 73,2 ha. — Grdſt.-R.-E. 1338 *M.*
Gut Nr. 2. Beſ.: Artur **Schuſter.**
F 692 Görlitz.
Fl. 50 ha. — Grdſt.-R.-E. 1128 *M.*
Gut Nr. 58. Beſ.: Rudolf **Meyer.**
Fl. 30 ha. — Grdſt.-R.-E. 843 *M.*
Gut Nr. 4. Beſ.: Emil **Schmalz.**
F 810 Görlitz.
Fl. 34,8 ha. — Grdſt.-R.-E. 726 *M.*
Gut Nr. 39. Beſ.: Alfred **Kießling.**
Fl. 32,6 ha. — Grdſt.-R.-E. 720 *M.*

Gut Nr. 53a. Bes.: Aug. **Zimmermann.** Fl. 29,1 ha. — Grdst.-R.-E. 666 *M.*

Gut Nr. 54a. Bes.: Wilh. **Lehmann.** F 2129 Görlitz. Fl. 23,1 ha. — Grdst.-R.-E. 618 *M.*

Gut Nr. 6. Bes.: Paul **Kießling.** F 2086 Görlitz. Fl. 24,7 ha. — Grdst.-R.-E. 519 *M.*

Gut Nr. 36. Bes.: Robert **Pfalz.** Fl. 27 ha. — Grdst.-R.-E. 510 *M.*

2447. Hermsdorf. P. T. F. St. eK. Hermsdorf (Oberl.); E. Hermsdorf b. Görlitz 2 km; Ag. Görlitz 6 km.

Gut Nr. 20. Bes.: Br. **Pietsch,** Amts- u. Gem.-Vorst. F 2077 Görlitz. Fl. 37 ha. — Grdst.-R.-E. 672 *M.*

Gut Nr. 33. Bes.: Wwe Berta **Wetzig.** Pächter: Johannes Schröder. Fl. 37,7 ha. — Grdst.-R.-E. 576 *M.*

Gut Nr. 56. Bes.: E. **Büchner.** Fl. 22,5 ha. — Grdst.-R.-E. 534 *M.*

2448. Hohkirch. P. Niederlangenau (Kr. Görlitz) 3 km; F. A. St. eK. Hohlirch (Kr. Görlitz); T. Penzig 9 km; E. Hennersdorf 9, Kohlfurt u. Görlitz je 14 km; Ag. Görlitz; kK. Güntersdorf (Kr. Bunzlau).

Gut. Bes.: Max **Heyligenstaedt.** Inspektor: Emil Niecke. Fl. 81 ha. — Grdst.-R.-E. 1750 *M.* Kaltbl. Pferdezucht. Schwarzb. Niederungsvh. Landschwein, Ferkelverkauf.

2449. Holtendorf. P. T. F. A. St. eK. Markersdorf (Kr. Görlitz) 1 km; Ag. E. Görlitz 6 km; E. Schlauroth (nur Pers.) 1,5 km.

Gut Nr. 13. Bes.: Arthur **Schönfeld.** Fl. 41 ha. — Grdst.-R.-E. 1280 *M.*

Gut Nr. 66. Bes.: Hermann **Ritter** in Pfaffendorf (Nr. 2461). Gutspächter: Alfred Mayer. F 5 Markersdorf (Kr. Görlitz). Fl. 32 ha. — Grdst.-R.-E. 1070 *M.* Schwarzb. Niederungsvieh.

2450. Köslitz. P. T. F. Leschwitz (Kr. Görlitz) 2 km; Ag. Görlitz; E. Deutsch Ossig 1½, Posottendorf-Leschwitz 3 km; A. St. eK. Wendisch Ossig.

Gut. Bes.: Paul **Ludwig.** 1 Verwalter. — F 1273 Görlitz. Fl. 104 ha. — Grdst.-R.-E. 2800 *M.*

2451. Kunnersdorf. P. T. F. Rengersdorf (O.Lauf.) 4 km; Ag. Görlitz 8 km; St. eK. Kunnersdorf; A. Klnb. Ebersbach 4 km; E. Charlottenhof O. L. 3 km.

Gut Nr. 14. 16. (Heinrichshof). Bes.: Herm. **Budig.** F 14 Rengersdorf OL. Fl. 90 ha. — Grdst.-R.-E. 1400 *M.*

Gut Nr. 11. Bes.: Selma **Hermann.** Fl. 39 ha. — Grdst.-R.-E. 825 *M.*

Gut Nr. 15. Bes.: Luise **Raute.** Fl. 42 ha. — Grdst.-R.-E. 786 *M.*

Gut Nr 12. Bes.: Bruno **Raute.** Fl. 41 ha. — Grdst.-R.-E. 777 *M.*

Gut Nr. 10. Bes.: Artur **Raute.** F 48 Rengersdorf OL. Fl. 40 ha — Grdst.-R.-E. 755 *M.*

Gut Nr. 18. Bes.: Alwin **Schönfelder.** Pächter: Gustav Nitsche. Fl. 31 ha. — Grdst.-R.-E. 504 *M.*

Gut Nr. 8. Bes.: Max **Noack.** Fl. 26 ha. — Grdst.-R.-E. 485 *M.*

Gut Nr. 13. Bes.: Karl **Köhler.** Fl. 28 ha. — Grdst.-R.-E. 464 *M.*

2452. Langenau (Nieder), P. T. F. eK. Ndr. Langenau (Kr. Görlitz); E. kK. Penzig 6 u. 3,5 km; A. St. Langenau; Ag. Görlitz.

Großgrundbesitz ▯, gen. **Albrechtshof.** Bes.: Hermann **Fritsche** in Schlauroth. F 2 Niederlangenau. — Bk. Darmstädter u. Nationalbank Görlitz. Verw.: Josef Ertelt. — 1 Assistent. Fl. 195,5 ha: 125,3 Acker, 23,3 Wiesen 39,3 Holz, 1,4 Park u. Garten, 6,2 Hof ꝛc Grdst.-R.-E. 2838 *M.* — Wesermarschvieh.

Niedergut Nr. 513. Bes.: Fritz **Barschel.** F 9 Niederlangenau. Pächter von 15 ha: Curt Bötig. Fl. 106 ha. — Grdst.-R.-E. rd. 1600 *M.* Schwarzb. Rindvieh. Berkshire Landschw.

Niedergut Nr. 514. Bes.: Herbert **Barschel.** Bevollm.: Fritz Barschel. — 1 Verw. Pächter von 53 ha: AG Phönix in Penzig. — Fläche 120 ha. Grundst.-R.-E. rund 1650 *M.* Schwarzb. Rindvieh. Landschwein.

2453. Langenau (Ober-). P. T. F. eK. Niederlangenau (Kr. Görlitz) 2 km; Ag. Görlitz 15 km; E. Penzig (Oberlauf.) 8, Kohlfurt 9 km; Klnb. Rothwasser 5 km; A. St. Langenau; kK. Günthersdorf.

Gut Nr. 71. Beſ.: Ferd. **Lengeling.**
Fl. 81,8 ha. — Grdſt.-R.-E. 995 *M.*
Gut Nr. 79 (Hammergut). Beſ.: Guſtav **Böhme.** F 16 Niederlangenau.
Bkk. Kommunalſtänd. Bank Görlitz.
Fl. 50 ha. — Grdſt.-R.-E. 912 *M.*
Schwarzb. Oſtfrieſen. Schweinezucht.
Gut Nr. 82. Beſ.: Willi **Henkel.**
F 6 Niederlangenau.
Fl. 41,9 ha. — Grdſt.-R.-E. 660 *M.*
Gut Nr. 93. Beſ.: Fedor **Lehmann.**
F 28 Niederlangenau.
Fl. 45,7 ha. — Grdſt.-R.-E. 633 *M.*
Gut Nr. 42. Beſ.: Ewald **Knobloch.**
Fl. 46,6 ha. — Grdſt.-R.-E. 530 *M.*
Gut Nr. 59. Beſ.: Karl **Hoffmann.**
F 37 Niederlangenau.
Fl. 42,8 ha. — Grdſt.-R.-E. 501 *M.*

2454. Leopoldshain. P.T.F.eK. Leopoldshain; E.A.St. Hennersdorf b. Görlitz; E. Ag. kK. Görlitz 5 km.
Gut Nr. 20. ObL. Beſ.: Herm. **Sattler.**
Fl. 45 ha. — Grdſt.-R.-E. etwa 1000 *M.*
Gut Nr. 43. NdL. Beſ.: Friedr. **Kirſche.**
Fl. 37 ha. — Grdſt.-R.-E. etwa 850 *M.*
Gut Nr. 19. ObL. Beſ.: Anna **Ritter.**
Fl. 36 ha. — Grdſt.-R.-E. etwa 800 *M.*
Gut Nr. 15. ObL. Beſ.: Wilh. **Eckſtätt.**
F 1216 Görlitz.
Fl. 36 ha. — Grdſt.-R.-E. etwa 800 *M.*
Gut Nr. 16. NdL. Beſ.: Kurt **Kübel.**
F 1977 Görlitz.
Fl. 31 ha. — Grdſt.-R.-E. etwa 700 *M.*
Gut Nr. 21 ObL. Beſ.: Paul **Liebelt.**
Fl. 29 ha. — Grdſt.-R.-E. etwa 660 *M.*
Gut Nr. 33 ObL. Beſ.: Bruno **Zippel.**
Fl. 28 ha. — Grdſt.-R.-E. etwa 640 *M.*

2455. Leſchwitz (Nieder- u. Ober-). P. T. F. A. eK. Leſchwitz (Kr Görlitz); Ag. E. kK. Görlitz 4 km; E. St. Poſottendorf-Leſchwitz 2 km.
Gut. Beſ.: Frau Berta **Schubert,** Görlitz, Jochmannſtr. 7.
Pächter: Curt Apelt. F 651 Görlitz.
Fl. 62 ha. — Grdſt.-R.-E. 1350 *M.*
Kaltblut-, Rindvieh- u. Schweinezucht.

2456. Lichtenberg. P. T. F. eK. Lichtenberg (Kr. Görlitz); Ag. Görlitz 12 km; E. Hermsdorf b. Görlitz 6 km; A. St. Troitſchendorf.
Gut Nr. 36. Beſ.: Arthur **Friedrich.**
F 8 Kieslingswalde OL.
Fl. 89,3 ha. — Grdſt.-R.-E. 1000 *M.*
Schwarzb. Niederungsvieh (Tierzuchtvereinigg., Milchkontr.), Bullenverk.
Gut Nr. 14. Beſ.: Chriſtian **Juriſchka.**
Fl. 43 ha. — Grdſt.-R.-E. 650 *M.*
Gut Nr. 19. Beſ.: Guſtav **Kliem's** Erben.
Fl. 47 ha. — Grdſt.-R.-E. 640 *M.*

2457. Ludwigsdorf (Ober). P. T. A. St. Ludwigsdorf (O. Lauſ.) 2 km; E. Charlottenhof 5, Görlitz 6 km; eK. Nd. Ludwigsdorf; Ag. kK. Görlitz.
Gut. Beſ.: Oswald **Schneider.**
F 1086 Görlitz. — 1 Inſp., 1 Verw.
Fl. 135 ha: 103 Acker, 20 Wieſen, 5 Weide, 4 Holz, 1 Park, 1 Garten, 1 Hof ꝛc. — Grdſt.-R.-E. 3741 *M.*
Pferdezucht. Maſt- u. Milchwirtſchaft. Obſtbau. Rübenbau. Gründüngung.
Rittergut. F 117 Görlitz.
Beſ.: **Prochatzka's** Erben, Lauter Sa.
Pächter: Oswald Schneider.
Fl. 43,9 ha. — Grdſt.-R.-E. 1050 *M.*
Oſtfrieſen (Herdbuch).
Gut Nr 22 (Helenenhof).
Beſ.: Ernſt **Kulka.**
Fl. 37 ha. — Grdſt.-R.-E. 1026 *M.*

2458. Markersdorf. P.T.F.A.St.eK. Markersdorf (Kr. Görlitz); Ag. Reichenbach OL 7 km; E. Gersdorf (O. Lauſitz) 3 km.
Gut Nr. 19. Beſ.: Alfred **Beutler.** F 1.
Fl. 58 ha. — Grdſt.-R.-E. 1231 *M.*
Schwarzb. Oſtfr., Kaltblut (Hengſthaltg.) Weide- und Milchwirtſchaft.
Gut Nr. 162. Beſ.: Alfred **Weber.**
Fl 41 ha. — Grdſt.-R.-E. 1039 *M.*
Gut Nr. 6. Beſ.: Theodor **Heinze.**
Fl. 43 ha. — Grdſt.-R.-E. 1035 *M.*
Gut Nr. 112. Beſ.: Max **Beer.**
Fl. 48,5 ha. — Grdſt.-R.-E. 1013 *M.*
Gut Nr. 146. Beſ.: Alfred **Thiele.**
Fl. 53 ha. — Grdſt.-R.-E. 1010 *M.*
Gut Nr. 161. Beſ.: Theodor **Tempel.**
Fl. 45 ha. — Grdſt.-R.-E. 971 *M.*
Gut Nr. 172. Beſ.: Bruno **Rubel.**
Fl. 42 ha. — Grdſt.-R.-E. 932 *M.*
Gut Nr. 87. Beſ.: Ernſt **Rubel.**
Fl. 43,7 ha. — Grdſt.-R.-E. 881 *M.*
Gut Nr. 147. Beſ.: Paul **Dominik.**
Fl. 36 ha. — Grdſt.-R.-E. 818 *M.*
Gut Nr. 180. Beſ.: Max **Herrmann.**
Fl. 34 ha. — Grdſt.-R.-E. 806 *M.*
Gut Nr. 143. Beſ.: Herm. **Tempel.**
Fl. 28 ha. — Grdſt.-R.-E. 726 *M.*

Gut Nr. 150. Bes.: Alwin **Zachmann.**
Fl. 38 ha. — Grdst.-R.-E. 721 *M.*
Gut Nr. 106. Bes.: Reinhardt **Zücker.**
Fl. 32 ha. — Grdst.-R.-E. 653 *M.*
Gut Nr. 94. Bes.: Oswald **Rubel.**
Fl. 36,5 ha. — Grdst.-R.-E. 613 *M.*
Gut Nr. 83. Bes.: Gerhard **Richter.**
Fl. 28 ha. — Grdst.-R.-E. 571 *M.*
Gut Nr. 51. Bes.: Paul **Berndt.**
Fl. 26 ha. — Grdst.-R.-E. 562 *M.*
Gut Nr. 181. Bes.: Herm. **Joachim.**
Fl. 27 ha. — Grdst.-R.-E. 557 *M.*
Gut Nr. 73. Bes.: Max **Buder.**
Fl. 28 ha. — Grdst.-R.-E. 469 *M.*

2459. Melaune. P. T. F. A. St. eK. Melaune; E. Ag. Reichenbach (Ob. Lauf.) 7 km; kK. Jauernick; Klnb. Döbschütz 1,5 km.
Gut Nr. 5. Bes.: Jul. **Grohmann.**
Fl. 64 ha. — Grdst.-R.-E. 1533 *M.*
Gut Nr. 21. Bes.: E. **Robert.**
Fl. 50 ha. — Grdst.-R.-E. 1242 *M.*
Gut Nr. 1. Bes.: P. **Ullrich.**
Fl. 41 ha. — Grdst.-R.-E. 1050 *M.*
Gut Nr. 6. Bes.: E. **Richter.**
Fl. 48 ha. — Grdst.-R.-E. 1008 *M.*
Gut Nr. 18. Bes.: E. **Ullrich.**
Fl. 41 ha. — Grdst.-R.-E 801 *M.*

2460. Moys. P.T.F.E.A.St.eK. Moys, Bhf 1 km; Ag. Görlitz 4 km.
Gut. Bes.: Max **Loeffel.** F 921 Görlitz.
Fl. 60,7 ha. Grdst.-R.-E. 1956 *M.*
Gut. Bes.: Otto **Körner,** Stadtältester.
Fl. 37,9 ha. — Grdst.-R.-E. 1104 *M.*

2461. Pfaffendorf (Nieder). P. T. F. E. Schlauroth 2 km; A. St. Kunnerwitz; eK. Markersdorf; Ag. Görlitz.
Gut. Bes.: Paul **Ritter.** — 1 Assist. F 2101 Görlitz
Fl. 77 ha. — Grdst.-R.-E. 2236 *M.*
Ostfriesen-Stammzucht, Viehverkauf. Milchverkauf nach Görlitz.
Gut Nr. 4. Bes.: Hermann **Ritter.** F 1905 Görlitz.
Fl. 40 ha. — Grdst.-R.-E. 1120 *M.*

2462. Rauschwalde, Landsassengut (im Stadtkr. Görlitz). P. T. F 412. E. Ag. St. eK. kK. Görlitz 1,5 km.
Besitzerin: Frau Kommerzienrat Paula **Alexander-Katz** in Görlitz.
Bevollm.: Dr. jur. Herm. **Alexander-Katz** in Görlitz, Promenade 14.
Postschk. Breslau 670.
Bkt. Albert Alexander Katz in Görlitz.
Pächter: der Stadtkreis Görlitz u. Aug. Walden, Groß Biesnitz.
Fl. 46,5 ha: 40 Acker, 2 Wiesen, 0,5 Wasser, 4 Park, Garten, Hof 2c.
Grundst.-R.-E. rd. 1500 *M.*

2463. Rothwasser. P.T.F.Klnb.A.St. eK. Rothwasser (O.Lauf.); E. Kohlfurt Bhf 6 km; Ag. Görlitz 22 km.
Gut. Bes.: Rich. **Scheibe.** Fam.-Bes. s. 1836.
Fl. 53,8 ha. — Grdst.-R.-E. 681 *M.*
Schwarzb. Ostfriesen.

2464. Schlauroth. P.T.E. Schlauroth 1 km; F. E. Ag. Görlitz 5 km; A. St. eK. Kunnerwitz; kK. Jauernick.
Dom.ß unmittelbar an der Landskrone.
Bes.: Frau Marie **Müller,** geb. Schoppe, und Ingeborg **Schoppe** (Vormund: Bergrat Dr. Kurt Schoppe, Breslau).
Verfüggsber.: Frau M. Müller, deren Bevollm.: Hellmuth Müller.
Bkt. Dresdner Bank, Fil. Görlitz. F 920 Görlitz.
Fl. 110,2 ha: 96 Acker, 12,3 Wiesen, 0,6 Wasser, 0,5 Park, Garten, 0,8 Hof.
Grdst.-R.-E. 4532 *M.*
Elektr. Anl. f. Licht u. Kraft. – Schwarzb. Ostfriesenh. – Zuckerrüb.- u. Körnerbau.
Gut Nr. 6. Bes.: Bruno **Gäbler,** Gem.-V. F 2134 Görlitz.
Fl. 51 ha. — Grdst.-R.-E. 2142 *M.*
Gut Nr. 12. Bes.: Erwin **Rubel.** F 1910 Görlitz.
Fl. 36 ha. — Grdst.-R.-E. 1431 *M.*
Gut Nr. 8. Bes.: Waldemar **Nitsche.**
Fl. 34 ha. — Grdst.-R.-E. 1069 *M.*

2465. Sohrneundorf, Domin., gen. Niedergut (im Gutsbez. Sohrneundorf). P. T. F 1. Sohrneundorf (Kr. Görlitz); E. Hennersdorf 5 km; Ag. kK. Görlitz; A. St. eK. Sohra.
Besitzer: Herbert **Gärtner.**
Fl. 70,75 ha. — Grdst.-R.-E. 1825 *M.*
Dazu 2,75 ha Pachtwiese.

2466. Sohrneundorf, Gem.-Bz. P. T. F. Sohrneundorf (Kr. Görlitz); E. Hennersdorf b. Görlitz 6 km; A. St. Sohra; eK. Mittel Sohra; Ag. kK. Görlitz 10 km.
Gut Nr. 40. Bes.: Felix **Waegner.** F 22.
Fl. 45 ha. — Grdst.-R.-E. 1006 *M.*
Gut Nr. 31. Bes.: Oskar **Kerner.** F 5.
Fl. 46 ha. — Grdst.-R.-E. 950 *M.*

Gut Nr. 34. Bes.: Ernst **Breuer.**
Fl. 48 ha. — Grdst.-R.-E. 909 *M.*
Gut Nr. 32. Bes.: Erwin **Friedrich.**
Fl. 32 ha. — Grdst.-G.-E. 789 *M.*
Gut Nr. 18. Bes.: Osk. **Hentschel.** F 7.
Fl. 43 ha. — Grdst.-R.-E. 738 *M.*
Gut Nr. 33. Bes.: Max **Wenzel's** Erben
Fl. 33 ha. — Grdst.-R.-E. 602 *M.*
Gut Nr. 67. Bes.: Frau Gertr. **Schleuder.**
Bevollm.: Alfred Schleuder.
Fl. 33,5 ha. — Grdst.-R.-E. 592 *M.*
Gut Nr. 29. Bes.: Rich. **Hirche.**
Fl. 29 ha. — Grdst.-R.-E. 584 *M.*
Gut Nr. 43. Bes.: Joh. **Mack.**
Fl. 20 ha. — Grdst.-R.-E. 555 *M.*

2467. Stangenhain. P. T. Lichtenberg (Kr. Görlitz) 4 km; F 756. kK. Ag. Görlitz; A. St. eK. Troitschendorf 2 km; E. Görlitz 8,7 (Pers.), Hennersdorf 5,8, Moys 8 km (Fracht).

Lehngut. Bes.: Johannes **Schreiber.**
Postschk. Brsl. 24473. — 1 Verw.
Fläche 111,5 ha: 80 Acker, 19 Wiesen, 7,5 Dauerweiden, 3,5 Holz, 0,5 Garten, 1 Hof 2c. — Grdst.-R.-E. 2450 *M.*
Schwarzb. Ostfriesen. Vered. Landschw.
Angeschl. an die Görlitzer Gen.-Molkerei.
Elektr. Kraft- u. Lichtversorg. v. d. Überlandzentrale der Stadt Görlitz.
Elektrofutter-Grubenanlage.

2468. Troitschendorf. P.T.F. Lichtenberg (Kr. Görlitz) 1—2 km; E. Hermsdorf b. Görlitz 4—6 km; A. St. eK. Troitschendorf; Ag. Görlitz.

Gut Nr. 17. Bes.: August **Popig.**
Fl. 45 ha. — Grdst.-R.-E. 867 *M.*
Gut Nr 52. Bes.: Leopold **Grundmann.**
Fl. 39,5 ha. — Grdst.-R.-E. 840 *M.*
Schwarzb. Ostfries. Vered. Landschwein
Gut Nr. 4/5. Bes.: Alfred **Voigt.**
Fl. 46,6 ha. — Grdst.-R.-E. 820 *M.*
Gut Nr. 36. Bes.: Ewald **Förster.**
Fl. 40,2 ha. — Grdst.-R.-E. 800 *M.*
Gut Nr. 48. Bes.: Herm. **Ludwig.**
Fl. 35,4 ha. — Grdst. R.-E. 710 *M.*
Gut Nr. 29. Bes.: Max **Leupolt.**
Fl. 32,6 ha. — Grdst.-R.-E. 674 *M.*
Gut Nr. 50. Bes.: Gustav **Berger.**
Fl. 29,7 ha. — Grdst.-R.-E. 573 *M.*
Gut Nr. 27. Bes.: Reinhold **Queißer.**
F 9 Kieslingswalde OL.
Fl. 28,7 ha. — Grdst.-R.-E. 560 *M.*
Gut Nr. 1. Bes.: Moritz **Pätzold.**
Fl. 28,7 ha. — Grdst.-R.-E. 520 *M.*
Gut Nr. 46. Bes.: Robert **Beier.**
F 24 Sohrneundorf (Kr. Görlitz).
Fl. 24,1 ha. — Grdst.-R.-E. 510 *M.*
Gut Nr. 40. Bes.: Paul **Rubel.**
Fl. 24,8 ha. — Grdst.-R.-E. 500 *M.*

29. Kreis Goldberg-Haynau.

Größe: 609,368 qkm. — Einwohner: 54 003. — Landgemeinden: 89. — Gutsbezirke: 80. — Amtsbezirke: 27. — Städte Goldberg mit 7217 Einwohnern, Haynau mit 10 183 Einwohnern. — Viehstand: 6451 Pferde, 29 836 Stück Rindvieh, 10 092 Schafe, 23 011 Schweine, 4477 Ziegen. — Lage: inmitten des Regierungsbezirkes. — Die Güter gehören zur Liegnitz-Wohlauer Fürstentums-Landschaft mit Ausschluß der zur Schweidnitz-Jauerschen Fürstentums-Landschaft gehörigen Güter: Ober u. Ndr. Brockendorf, St. Hedwigsdorf, Märzdorf, Petschendorf, Riemberg, Siegendorf, Ober u. Ndr. Woitsdorf. — Bodenbeschaffenheit: Durch den südlichen Teil des Kreises zieht sich das Katzbachgebirge, in dem folgende bemerkenswerte Höhen vorkommen: der Probsthainer Spitzberg (501 m), der Grödítzberg (389 m), ferner der Sargberg (481 m) und der Wolfsberg (377 m) bei Goldberg. In Folge dieser hügeligen Lage ist die Bodenbeschaffenheit verschiedenartig, aber sehr fruchtbar, vorherrschend ist der Acker. Der durchschnittliche Grundsteuer-Reinertrag beträgt auf den

Hektar Acker: 21,54 ℳ, Wiesen: 18,80 ℳ, Holzungen: 4,70 ℳ. Von der Gesamtfläche sind 441,79 qkm Acker, 48,69 qkm Wiesen, 83,49 qkm Wald. — Gewässer: die Katzbach, die schnelle Deichsa, das Schwarzwasser, das Fellendorfer Wasser. — Eisenbahnen: die Niederschlesisch-Märkische Bahn mit den Stationen Kaiserswaldau, Steinsdorf und Haynau; Gassen—Arnsdorf mit den Stationen: Reisicht, Göllschau und Arnsdorf; Liegnitz—Goldberg—Merzdorf mit den Stationen: Kosendau, Bürgerberg, Goldberg, Hermsdorf Bad; Goldberg–Löwenberg mit den Stationen: Goldberg, Hermsdorf Bad, Pilgramsdorf, Hockenau und Neudorf a. Gröditzb.; Sekundärbahn Freystadt—Reisicht mit der Station Reisicht; die Sekundärbahn Goldberg—Haynau—Reisicht mit den Stationen Goldberg, Neudorf a. Rennw., Adelsdorf, Brockendorf, Baudmannsdorf, Haynau, Bielau, Samitz und Reisicht; die Kleinbahn Bunzlau—Neudorf (Gröditzberg) mit den Stationen Gröditzberg, Rosen-Neudorf, Neudorf (Gröditzberg).

Fabriken landwirtschaftlicher Maschinen in Goldberg, Haynau und Probsthain; Steinbrüche in Goldberger Vorwerke (Flensberg u. Hohengrimmen), Neudorf a. G., Taschenhof; Mehlmühlen in Adelsdorf, Bärsdorf-Trach, Conradsdorf, Goldberg, Haynau, St. Hedwigsdorf, Hermsdorf (Katzb.), Mittel Lobendau, Modelsdorf, Ob. Woitsdorf, Pilgramsdorf, Reisicht, Röchlitz, Siegendorf u. Vorhaus; Dampfsägewerke in Goldberg, Reisicht (Hayn.) und Haynau; Zuckerfabrik in Haynauer Vorwerke; Wollgarnspinnerei in Kopatsch; Brauereien in Goldberg u. Haynau; Molkereien in Adelsdorf, Goldberger Vorwerke, Ober Gröditz, Haynau, Kaiserswaldau, Modelsdorf, Pilgramsdorf u. Scharfenort; Kartoffelflockenfabrik u. Ölmühle in Reisicht (hayn.). — Der Kreis gehört zum Versorgungsgebiet des Elektrizitätswerkes des Provinzialverbandes von Schlesien, Direktion in Hirschberg (Schles.).

Bildungsanstalten in Goldberg: Schwabe-Priesemuth'sche Waisenstiftung (Progymn.), kaufmännische und gewerbliche Fortbildungsschulen; in Haynau: Realschule, landwirtschaftliche Schule, kaufmännische u. gewerbliche Fortbildungsschule; in 46 Orten: ländliche Fortbildungsschule.

Kreisstadt Goldberg (Schles.).

Landgericht: Liegnitz. Amtsgerichte: Goldberg und Haynau.

Landrat [F 40 u. 57]: **Gauglitz.**
Kreissekretär: **Williger.**
Kreiskasse: Rentmeister **Schönfeld,** Rechnungsrat.
Kreisausschuß [F 57]: **Rothe,** KA.Inspektor.
Kreisbaumeister [F 48]: (komm.) **Mannel.**
Kreisarzt [F 88]: Dr. **Kuschel,** Medizinalrat.
Kreistierarzt [F 2092 Liegnitz]: Veterinärrat **Dosse** in Liegnitz, Wörthstr. 2.
Katasterdirektor [F 308]: **Schiller.**
Kreisschulrat: **Herbst** in Liegnitz, Poststr. 4
Finanzamt [F 33]: Reg.-Rat **Scharnweber.**
Hochbauamt in Liegnitz.
Gewerbeaufsichtsamt in Liegnitz.

I. Selbständige Gutsbezirke.

2469. Adelsdorf (Nieder), Ritterg. ▯ m. Rustikalbes. P. T. F 4. E. A. St. eK. Adelsdorf (Schles.), Bhf. 2 km; Ag. kK. Goldberg 11 km.
Bes.: Verw. Frau Doris Gräfin **von Pfeil und Klein-Ellguth.**
Postschkt. Breslau 12165.
Bkt. Sparkasse Goldberg (Schles.).
Insp.*: Buthut. — 3 Assistenten, 1 Müller, 1 Vogt.
Fläche 334 ha: 297 Acker, 19 Wiesen (davon 8 Rieselwiesen), 0,5 Wasser, 14 Holz, 3,5 Park, Gärten, Hof ꝛc.
Grdst.-R.-E. 9709 *M.* — Wassermühle (Mahlmühle) mit Turbinenanlage u. zum Betr. für elektr. Beleuchtung u. Wasserversorgung.
Schwarzb. Oldenburger. Vered. Landschwein. Merinofleischschaf.
Starker Hackfruchtbau. Rübensamen.

2470. Altenlohm, Ritterg. ▯ (z. Fideik. **Modlau,** Kr. Bunzlau, gehörig). P. T. Aslau 3 km; F 35. E. St. Kaiserswaldau (Kr. Goldberg-H.) 5 km; A. eK. Altenlohm; kK. Ag. Haynau.
Besitzer: Aurel Graf **von Rittberg** auf Modlau (Nr. 2111).
Oberinspektor*: Kaeß in Modlau.
Inspektor*: Otto Gerstmann.
Revierförster*: Anders.
Fläche 829,3 ha: 376 Acker (30 verp.), 25 Wiese, 428,3 Wald.
Grundst.-R.-E. 6414 *M.* — Ziegelei.

2471. Armenruh, Ritterg. ▯ m. Gastwirtsch. P. T. A. St. eK. kK. Harpersdorf 2 km; F. Armenruh (Gasth.); E. Pilgramsdorf 6,5 km; Ag. Goldberg 15 km.
Besitzerin: vw. Frau Rittmstr. Eveline **Jonanne,** geb. von Spangenberg.
Familienbesitz seit 75 Jahren.
Bevollm.: Hauptm. a. D. Stahr.
Parzellenweise verpachtet (außer Wald).
Restgtsp. (55 ha): Herm. Pfaffe.
Fl. 187 ha: 96 Acker, 28 Wiesen, 55 Holz, 2 Weide, 1 Wasser, 1 Park, 2 Garten, 2 Hof ꝛc. — Grundst.-R.-E. 3344 *M.*

2472. Bärsdorf-Trach, Majorat ▯ m. den Vorw. **Neusorge, Goeppercі** u. **Ober Bärsdorf.** P. T. A. St. eK. Bärsdorf-Trach; F 1 (Verw.) u. 33 (Bes.). E. Arnsdorf (Kr. Liegnitz) 3 km; kK. Kaltwasser; Ag. Haynau.
Zu dem Fideik. (gestiftet 1782) gehört noch Nr. 2889.
Besitzer: Lothar Graf **von Rothkirch,** Frhr. v. Trach, Rittmstr. d. R. a. D.
Insp. u. Rentmstr*: Herbert Höfig.
1 Först.*, 1 Mühlenverw.*, 1 Fischmstr.*, 1 Gärtner*, 1 Sekretärin.
Fläche 847 ha: 455 Acker, 140 Wiesen u. Weide, 75 Holz, 127 Teiche, 50 Hof ꝛc. Vorwerke Neusorge u. Goeppercі sind parzellenweise verpachtet.
Grundst.-R.-E. 8973 *M.*
Ziegelei. 2 Wassermühlen (Obermühle: Pächter: August Hertwig. Herzogmühle in Selbstverwaltung). Elektr. Licht- u. Kraftstat. — Rindviehz.: rote Wilstermarsch (allm. soll zu schwarzb. Niederungsvieh übergegangen werden). Fischz.: Galiz. Spiegelkarpf. u. Schleien.

2473. Baudmannsdorf, Rittg. ▯ P. T. Brockendorf (Kr. Goldberg-H.) 4 km; E. Baudmannsdorf 1,5 km; F 232. kK. Ag. Haynau (Schles.) 5 km; A. St. eK. Straupitz.
Bes.: verw. Frau Elise **von Hederich,** geb. Jancovius.
Familienbesitz seit 1802.
Obernsp.*: Alb. Bartsch in Gohlsdorf. — 1 Assistent.
Fläche 216,5 ha: 184 Acker, 13 Wiesen, 0,5 Wasser, 11 Holz, 2,5 Park, 4 Wege, 1,5 Hof. — Grdst.-R.-E. 5172 *M.*
Rote Ostfriesen. Merino-Rambouillet-Fleischschafe. - Rübenbau.

2474. Berg-Lobendau, Ritterg. P. T. A. St. eK. Lobendau (Schl.) $1^1/_2$ km; F 22. Kroitsch; E. Wildschütz 6 km; kK. Rothbrünnig; Ag. Goldbg.
Besitzer: Kaufmann Gust. **Hoffmann.**
Buchhalter: Johnke.
Fl. 55 ha: 51 Acker, 2 Wiesen, 1,5 Holz, 0,5 Hof ꝛc. — Grdst.-R.-E. 1803 *M.*
Schles. Rotvieh. - Getreide- u. Rübenbau.

2475. Bielau (Ober), Rittergut ▯ mit Mühlgrdst. P. T. F 226. St. eK. kK. Ag. Haynau (Schles.) 4 km; E. A. Bielau (Bz. Liegnitz).
Bes.: Friederike **Dehmel,** geb. Kaeßler.
Familienbesitz seit 1853.
Bkt. Mittelstandsbank Haynau.
Bevollm. u. Pächt.: (Schwiegersohn) Carl Reichel. — 1 Beamter.
Fl. 105 ha. — Grundst.-R.-E. 1990 *M.*

Angeschl. der Molkerei Haynau.
Rotbunte Ostfriesen. — Hackfruchtbau.

2476. Bielau (Mittel), Ritterg. ▯ P. T. F 50. St. eK. kK. Ag. Haynau (Schl.) 3 km; E. A. Bielau (Bz. Liegnitz).
Bes.: Bruno **Postpischil,** Landesältester. Postschkk. Bresl. 56 866. Bkk. Mittelstandsbank Liegnitz, Zweigst. Haynau, Diskonto-Gesellschaft, Zwgst. Haynau.
Inspektor*: Schiwy.
Fläche 169,5 ha: 134 Acker, 21 Wies., 0,5 Wasser, 2 Holz, 3,5 Park, 1,5 Garten, 7 Hof ꝛc. — Grdst.-R.-E. 3125 *M.*
Beteil. an Molkerei Haynau, Zuckerfabrik Haynau und Kartoffelflockenfabrik Reisicht. — Rote Ostfriesen. Zuckerrüben-, Weizen- und Gerstenbau.

2477. Bielau (Nieder), Rittergut ▯ (mit Vw. **Klein Bielau**). P. T. F 139. St. eK. kK. Ag. Haynau (Schles.); E. Göllschau 1 ½, Bielau 1½, Haynau 2½ km; A. Bielau.
Bes.: Annemarie **Seip,** geb. Brandt auf Wrechen b. Feldberg (Meckl.-Strehlitz).
Betriebsleiter: Insp.* Teschner.
Fläche 430 ha: 368 Acker, 36 Wiesen, 11 Weide, 6 Holz, 2 Wasser, 7 Park, Garten, Hof ꝛc. – Grdst.-R.-E. 5393 *M.*
Zucht v. schwarzb. Niederungsvieh (Herdb.) und vered. deutsch. Landschweinen. Zuckerrübenbau.

2478. Brockendorf (Ober), Ritterg. ▯ u. Gut Nr. 66 u. 32 Brockendorf. P. T. F 10. E. A. St. Brockendorf (Kr. Goldberg-H.); eK. Straupitz; kK. Rothbrünnig; Ag. Goldberg.
Besitzer: Rud. **Quoos**'sche **Erben.** Familienbesitz seit 1850.
Generalbev.: Fräulein Elis. Quoos.
Betriebsleiter: Ernst Quoos.
Inspektor*: Heinrich. — 2 Assist.
Fläche 378 ha: 357 Acker, 5 Wiesen, 5 Holz, 2 Weide, 2 Park, Gärten, Wasser, 7 Hof ꝛc.
Grdst.-R.-E. 10184 *M.* – Elektr. Betr.
Beteil. an d. Haynauer Molkerei.
Schlesisches schwarzb. Niederungsvieh, Stammherde. Schweine z. Zucht u. Mast. — Rübenbau.

2479. Brockendorf (Nieder), Ritterg. ▯ m. Rustikalstücken. P. T. F 8. E. A. St. kK. Brockendorf (Kr. Goldberg-H.), Bhf. 1 km; E. Haynau (Schles.) 8 km; eK. Straupitz; Ag. Goldberg.
Bes.: Georg **Hirschfeld's** Erben in Liegnitz, Opitzstr 6 [F 2966]. Familienbesitz seit 1830.
Pächter: Fritz Peters.
Fläche 300 ha: 260 Acker, 7 Wiesen, 2 Weide, 24 Holz 1,5 Wasser, 4 Park, 1,5 Hof ꝛc. — Grdst.-R.-E. 7979 *M.*
Beteil. an Molkerei Haynau.
Simmenthal. Herde, Zugochsenaufzucht. Rüben- u. Gerstenbau.

2480. Conradsdorf und **Ueberschar,** Ritterg. ▯ P. T. F 181 (f. Conradsd.) u. 282 (f. Ueb.). kK. Ag. Haynau (Schles.); E. Haynau u. Baudmannsdorf je 3 km; A. St. eK. Conradsdorf.
Bes.: Oscar **v. Schweinitz,** Hptm. a. D.
Insp.*: Schmidt in Conradsdorf.
Verwalter*: Walther in Ueberschar.
Fläche 453 ha: 390 Acker, 14 Wiesen, 24 Weide, 6,5 Holz, 5 Garten, 1,5 Wasser, 12 Hof ꝛc. – Grundst.-R.-E. 9153 *M.*
Schwarzb. Ostfriesen Stammh. (Verb. Schles. Rindviehzüchter) Dtsch. Kaltblut, Kaltblutgestüt (Verb. Schles. Kaltblutzüchter). Dtsch. Edelschwein.
Intensiv. Weidebetrieb. Rüben-, Flachs- u. Getreidebau. Hackkultur.

2481. Doberschau (Ober u. Nieder), Ritterg. ▯ (zum Majorat **Panthenau** [Nr. 2507] gehörig). P. T. E. Arnsdorf (Kr. Liegn.) 5 km; A. Panthenau; St. Siegendorf; eK. Steudnitz; F 255. E. Ag. kK. Haynau (Schles.) 6 km.
Besitzer: Leonhard Graf **von Rothkirch und Trach** auf Panthenau.
Pächter (260 ha): Gerhard Hübner. (Bes. von 25 ha). — 1 Assistent.
Fläche 281,3 ha: 230,8 Acker, 25,2 Wiesen, 21,5 Holz, 3,8 Hof ꝛc.
Grundst.-R.-E. 5771 *M.*
Angeschlossen an Molkerei Haynau.
Schwarzbuntes Niederungsvieh.

2482. Geiersberg, Rittg. ▯ P. T. F 272. St. kK. Ag. Goldberg (Schles.) 5 km; E. Hermsdorf (Bad) 3 km; eK. Neukirch; A. Wolfsdorf.
Bes.: **St. Johannisstift** in Liegnitz.
Pächt.: Kgl. Oberamtm. Georg Scheffler in Wolfsdorf. — 1 Inspektor*.
Fl. 197 ha: 108 Acker, 18 Wiese u. Weide, 71 Holz. — Grdst.-R.-E. 2697 *M.*
Jungviehzucht.

2483. Giersdorf, Ritterg. ▯ m. Vorw. **Ernestinenthal.** P. T. A. Giersdorf (Kr. Goldberg-Haynau); F 11. Kroitsch; E. Wildschütz 4 km; St. eK.

Lobendau; kK. Rothbrünnig; Ag. Goldberg.

Besitzer: Eberhard **Schöhl** zu Neudorf a. R. (Nr. 2569), verfügungsber., u. Reg.-Rat Eugen **Schöhl** in Görlitz, Frau **Elsner**, geb. Schöhl in Harpersdorf (Nr. 2488), Frau **Günther**, geb. Schöhl in Groß Jänowitz (Nr. 2900).

Pächter: Gerhard Friedrich, Rittmstr. d. R. a. D.

Fläche 344 ha: 278 Acker, 14 Wiesen, 29 Holz, 2 Wasser, 2 Park, 1 Garten, 8 Hof ꝛc. — Grundst.-R.-E. 8574 *M.*

Schwarb. Ostfries. Frühreife Merinosch.

2484. Göllschau (Ober), Rittergut. ▯ P. T. F 34 (Schloß) u. 71 (Fischz.). E (Pers.). A. kK. Ag. Haynau (Schles.) 3 km; T. E (Fracht). St. eK. Göllschau, Bhf. 2 km.

Bes.: **G. m. b. H. Ritterg. Ob. Göllschau.**

Geschäftsführ.: Dr. Werner Dyhrenfurth. — 1 Rentmeister, 1 Inspektor, 1 Assistent, 1 Fischmeister.

Fläche 383 ha: 242 Acker, 8 Wiesen, 4 Flußfischerei, 112 Kunstteiche und Korbweidenkulturen, 4 Holz, 3 Park, 6 Garten, 4 Hof ꝛc.

Grundst.-R.-E. 8027 *M.*

2485. Göllschau (Nieder), Rittg. ▯ (im Gtsbz. Ober Göllschau). P. T. F 189. E. A. kK. Ag. Haynau (Schles.) 4 km; E. St. eK. Göllschau, Bhf. 1,6 km.

Besitzer: Heinrich **Lohmeyer**. Postschkk. Breslau 9487. Bkk. Mittelstandsbk. Haynau, Raiffeisenbk. Bresl. 1 Feld-, 1 Hofverwalter.

Fläche 312 ha: 175 Acker, 30 Wiesen, 34 Weide, 21 Holz, 3 Wass., 1 Park u. Gart., 5 Hof ꝛc. 43 an Anlieger verpachtet.

Grdst.-R.-E. 4070 *M.*

Rotb. Ostfriesen. Aufzucht Oldenburger Fohlen. Merinofleischschafe. Weidebetrieb für Fohlen- und Jungvieh. Zuckerrübenbau, Samenzucht.

2486. Gohlsdorf, Rittergut. ▯ P. T. Brockendorf (Kr. Goldberg-H.) 5 km; E. Baudmannsdorf 3 km; F 233. Ag. kK. Haynau (Schles.) 5 km; A. St. eK. Panthenau.

Besitzerin: Frau Elise **von Hederich** auf Baudmannsdorf.

Oberinsp.*: Albert Bartsch. — 1 Assist.

Fläche 222 ha: 195,5 Acker, 10 Wiesen, 1 Wasser, 9 Holz, 1,5 Garten, 5 Hof ꝛc.

Grdst.-R.-E. 5692 *M.* — Schwarzweiße Ostfriesen. Schweinez. — Rübenbau.

2487. Hainwald, Stadtforst. ▯ P. T. F 23. E. A. St. eK. Neudorf (Grödißbg.) 4,5, Bhf. 2,5 km; kK. Neudorf; Ag. Goldberg.

Bes.: (s. 1393): **Stadtgemeinde Goldberg.**

Gutsvorst.: Stadtforstverw.* Streit. 1 Waldw.

Fl. 570 ha: 155 Acker, 9 Wies., 398 Holz, 8 Wege ꝛc. — Grdst.-R.-E. 4050 *M.* Acker parzellenweise verpachtet.

2488. Harpersdorf (Nieder), Rittgut. ▯ P. T. A. St. eK. kK. Harpersdorf; F 22 Probsthain (Bz. Liegnitz); E. Pilgramsdorf 5 km; Ag. Goldberg.

Bes.: vw. Frau Elfriede **Elsner**, geb Schöhl (Seit 1887).

Pächter: Major a. D. Albrecht. 1 Inspektor*, 1 Assistent.

Fläche 264 ha: 162 Acker, 30 Wiesen, 3 Wasser, 60 Holz, 8 Park, Garten, Hof ꝛc. — Grdst.-R.-E. 4444 *M.*

Rotbuntes Rindvieh. Rambouillet-schafe. Vered. Landschwein.

2489. Hedwigsdorf (St.), Ritterg. m. Gut Nr. 1, 2 u. 44. P. T. Modelsdorf 1,5 km; E. A. St. eK. Steinsdorf (Kr. Goldbg.-H.) 1,5 km; F 137. kK. Ag. Haynau (Schl.) 7 km.

Besitzer: Walter **Oehmichen**, Hptm. d. R. a. D. — 1 Beamter.

Fläche 149,2 ha: 126,5 Acker, 11,5 Wiesen, 1,2 Weide, 0,2 Wasser, 6 Holz, 1,1 Park u. Garten, 2,7 Unland, Hof ꝛc.

Grundst.-R.-E. 3586 *M.*

Zucht v. rhein.-belg. Pferden. Schwarzb. Ostfriesen (Herdb.).

Starker Hackfrucht- u. Rübensamenbau.

2490. Hermsdorf (Goldbergisch), Ritterg. ▯ m. Vorw. **Niederhof** u. Rustikalbes. P. T. A. St. eK. Hermsdorf (Katzbach); E. Hermsdorf Bad 1 km; F 36. kK. Ag. Goldberg (Schles.).

Bes.: Dr. Georg **Kauffmann**'sche Erben. Postschkk: Breslau 68726.

Bevollmächt: Hans Diedrich Kauffmann, Diplomlandwirt.

Administrator*: Bruno Leutritz, Amtsvorst. — 2 Assistenten, 1 Förster.*

Fläche 608 ha: 300 Acker, 27 Wiesen, 241 Holz, 26 Weide, 2 Wasser, 3 Park, 2 Gärten, 7 Hof ꝛc.

Grundst.-R.-E. 8219 *M.* — Beteil. an Zuckerfb. Maltsch, Molkereigen. Goldberger Vorwerke, Flockenfb. Willenberg. Schwarzb. Niederungsvieh, Stammhde.

Merinosfleischschafe, Stammherde m. jährl. Bockverkauf, anerk. Hochzucht.

2491. Hermsdorf (Haynauisch) (Ob.), Rittg. P.T.F 190. E.St. eK. kK. Ag. Haynau (Schles.) 4,5 km; A. Bielau.
Besitzer: Georg **Grund,** Rittmstr. der Ldw.-Kav. a. D.
Pächter: A. Schaefer i. M. N. Steinsdorf (Nr. 2527).
Inspektor*: Robert Sauer.
Fläche 272 ha: 241,5 Acker, 5,5 Wiesen, 4 Grabenränder u. Hutungsstreifen, 10,5 Holz, 0,5 Wasser, 2 Park, 1 Garten, 7 Hof, Unland ꝛc.
Grdst.-R.-E. 3318 *M.*
Angeschl. an Gen.-Molkerei Haynau, Weidegenoss. Krummöls u. Elektrizitätswerk Hirschberg. — Schwarzb. Niederungsvieh. Dt. Fleischwollschafe.

2492. Hermsdorf (Haynauisch) (Ndr.), Ritterg. [und Freig. Mittel Hermsdorf (46 ha)]. P. T. F 69. E. St. eK. kK. Ag. Haynau (Schles.) 2,5 km; A. Bielau.
Besitzer: Ernst **Wittkop.** 1 Inspektor.
Fläche 235 ha: 191 Acker, 12 Wiesen, 25,5 Holz, 2 Weide, 4,5 Hof, Gärten, Wege ꝛc. — Grdst.-R.-E. 3186 *M.*
Schwarzb. Ostfriesen. Weiß. Edelschwein.

2493. Hohberg, Ritterg. m. **Goldberger Vorwerke** Nr. 30. P.T.F 52. A.St. eK. kK. Ag. Goldberg (Schles.) 5 km; E. Kosendau 3, Neudorf a. R. 3, Bürgerberg 3 u. Goldberg 5 km.
Bes.: Bruno **Schaefer,** Ökonomierat in Giersdorf (Kr. Goldberg-H.).
Pächt.: Walter Schaefer. — 1 Assist.
Fläche 196,5 ha: 185,5 Acker, 5,5 Wiesen, 2 Wald, 1 Weide, 0,5 Park, 2 Hof ꝛc.
Grdst.-R.-E. 5252 *M.* — Beteilig. an Weidegenoss. Krummöls, Molk. Goldberg u. Zuckerfb. Maltsch. — Schwarzb. Oldenb. Herde. Merinosfleischschafe. Getreide- u. Rübenbau.

2494. Kaiserswaldau (Ober), Rittergut. P. T. F 1. E. A. St. eK. Kaiserswaldau (Kr. Goldberg-H.) 1, Bhf. 2 km; Ag. kK. Haynau.
Besitzer: Erik-Ernst **Schwabach** auf Märzdorf (Nr. 2503). — 1 Insp.
Fläche 257 ha: 165 Acker, 32 Wiesen, 54 Holz, 5 Park u. Gärten, 1 Hof ꝛc.
Grundst.-R.-E. 2924 *M.* — Brauerei.
Schwarzb. Ostfriesen: angekörte Herde. Disch. Edelschwein, Zucht u. Mast.

Angschl. d. Genoss.-Molk. Kaiserswaldau.

2495. Kaiserswaldau (Mittel), Rittergut m. 3 Rustikalst. P. T. F. E. A. St. eK. Kaiserswaldau (Kr. Goldberg-Haynau) 0,6 km; Ag. kK. Haynau.
Besitzer: Jakob **Heinrich** d. Ä.
Pächter: Jonas Heinrich auf Ndr. Kaiserswaldau.
Fl. 37,5 ha: 28,2 Acker, 5,5 Wies., 1 Weide, 0,2 Wasser, 0,5 Park, 1 Gart., 1 Hof ꝛc.
Grundst.-R.-E. 520 *M.*

2496. Kaiserswaldau (Nieder), Rittg. P.T.F 23. E.A.St. eK. Kaiserswaldau (Kr. Goldberg-H.); kK. Ag. Haynau.
Bes.: Jonas **Heinrich,** Oberlt. d. Ldw.-Kav. a. D. — Postschkt. Brsl. 30307.
Insp.: Kirchner. — 1 Assist., 1 Gutssekretärin, 1 Brennereiverw.
Fläche 324 ha: 242 Acker, 8 Wiesen, 30 Weidekoppeln, 0,5 Wasser, 40 Holz, 1 Park, 1,5 Garten, 1 Hof ꝛc.
Grdst.-R.-E. 3645 *M.*
Dampfbrennerei 83 000 l. Flockenanlage m. Dampfbetr. (Tagesleistg. 300 Ztr.). Mahl- u. Schneidemühle m. elektr. Betr.
Schwarzb. Niederungvieh. Hochz. d. dtsch. Edelschweines u. d. vered. Landschw. Deutsche Kaltblutzucht.
Saatgutwirtschaft m. Reinigungsanlage.

2497. Knobelsdorf, Ritterg. m. Rustikalbes. (4 ha). P. T. A. Giersdorf (Kr. Goldberg-Haynau) 2 km; F 13. Kroitsch; E. Kosendau 2 km; St. eK. Straupitz; kK. Rothbrünnig; Ag. Goldberg.
Besitzer: Gerhard **Loebner.**
Postschkt. Breslau 9918. — 1 Verw.*
Fläche 202 ha: 183,2 Acker, 7,5 Wiesen, 7,5 Holz, 1,5 Gärten, 0,3 Wasser, 2 Park, Hof, Wege ꝛc.
Grdst.-R.-E. 4505 *M.* — Elektr. Licht- u. Kraftanl. Beteil. an Molkerei Goldberg, Zuckerfb. Maltsch, Flockenfb. Willenbg, Weidegenoss. Krummöls. Motorpflug. Schwarzb. Ostfriesen. Schweinezucht.

2498. Kreibau, Rittg. m. Rustikalbes. P. T. A. St. eK. Kreibau; F 3. E. Kaiserswaldau (Kr. Goldberg-H.) 2,2 km; kK. Ag. Haynau.
Bes.: Heinr. **Braumann.** — 1 Verw. Postschkt. Breslau 12607.
Fläche 223,4 ha: 130 Acker, 10,8 Wiesen 66 Dauerweiden, 1,3 Wasser, 10,6 Holz, 1,1 Park u. Garten, 1,6 Sand- u. Lehmgruben, Wege, 1,9 Hof ꝛc.

Grundst.-R.-E. 2750 *M.*
Schwarzb. Niederungsvieh (Ostfriesen), Zucht auf Leistung, Verkauf von Zuchtbullen. Vered. Landschwein. Deutsch. Kaltblutpferd. — Weidebetrieb.
Starker Rüben- und Kartoffelbau.

2499. Leisersdorf (Mittel), Rittg. ▯ m. Rustikalbesitz in **Ober Leisersdorf.** P. T. F 16 (Wirtschaftsamt) u. 41 (Bes.). A. St. eK. Adelsdorf (Schles.) 3 km; E. Neudorf a. R. 3 km; kK. Ag. Goldberg 7 km.
Bes.: Dr. phil. Kurt **Schubert.**
Familienbesitz seit 1853.
Pächter: Eberh. Schöhl in Neudorf a. R. (Nr. 2569).
Inspektor*: Habisch.
Fläche 262 ha: 235 Acker, 13 Wiesen, 2 Weide, 8 Holz, 4 Park, Garten, Hof ꝛc.
Grundst.-R.-E. 7100 *M*
Schwarzb. Ostfriesen. Schweinezucht. Schafzucht. — Starker Rübenbau.

2500. Lobendau (Ober), Ritterg. ▯ P. T. A. St. eK. Lobendau (Schles.); F 23 Kroitsch; E. Wildschütz u. Pahlowitz je 5 km; kK. Rothbrünnig; Ag. Goldberg.
Bes.: Kommanditges. Herm. **Jung.**
Inspektor: Illmann.
Fläche 190 ha: 168 Acker, 7 Wiesen, 1 Weide, 3 Park u. Gärten, 9 Holz, 2 Hof ꝛc. — Grundst.-R.-E. 6142 *M.*
Schles. Rotviehstammherde, Bullenverk.
Saatgutwirtschaft, der Ldw.-Kammer angeschlossen.

2501. Lobendau (Mittel), Ritterg. ▯ m. Schäfereihof. P. T. A. St. eK. Lobendau (Schles.); F 43 Kroitsch; E. Pahlowitz 5, Liegnitz 10 km; kK. Rothbrünnig; Ag. Goldberg.
Bes.: Johannes **Wieczorek,** Amtsgerichtsrat a. D., Amtsvorsteher.
Postschkt. Breslau 68087.
Bkt. Dresdner Bank, Liegnitz.
Oberinsp.*: Arthur Becker. – 1 Assist.
Fläche 327 ha: 283 Acker, 16 Wiesen, 1 Weide, 20,5 Holz, 5 Gärten, 1,5 Hof ꝛc.
Grdst.-R.-E. 10226 *M.* — Gasthaus, Schlächt., Wassermühle u. Schmiede.
Schwarzbunte Ostfriesen.
Flachs-, Rüben- und Körnerbau.

2502. Lobendau (Nieder), Ritterg. ▯ m. Vorw. Schäferei. P. A. St. eK. Lobendau (Schl.); T. F 13 Arnsdorf (Kr. Liegnitz); E. Arnsdorf b. Lgtz. 5 u. Wildschütz 5 km; Ag. Goldberg; kK. Rothbrünnig.
Besitzer: Ernst **Scherzer,** Hptm. a. D.
Inspektor: Joseph Krause.
1 Brennereiverwalter.
Fläche 216,5 ha: 190 Acker, 15 Wiesen u. Weide, 10 Holz, 0,5 Wasser, 1 Park ꝛc.
Grdst.-R.-E. 6486 *M.* — Spiritusbrennerei (72 000 l Berechtigung).
Schwarzb. Ostfriesen. Gestüt: schweres Warmblut. — Starker Hackfruchtbau.

2503. Märzdorf, Ritterg. ▯ m. Vorw. **Bächelsdorf.** P. T. St. eK. Märzdorf (Kr. Goldberg-Haynau); F 34. E. Kaiserswaldau (Kr. Goldberg-H.) 2 km; E. Steinsdorf m. Laderampe 4 km; A. Steinsdorf; F 37. kK. Ag. Haynau (Schles.).
Bes.: Erik-Ernst **Schwabach.**
Postschkt. Brsl. 52916.
Bkt. S. Bleichröder, Berlin.
Oberinsp.*: Georg Bruschke.
2 Assist., 1 Gutssekretärin, 1 Förster.
Fläche 560 ha: 379,5 Acker, 20 Wiesen, 51 Weide, 89 Holz, 2,5 Wasser, 18 Hof, Park, Garten.
Grdst.-R.-E. 7563 *M.* — Schwarzb. Ostfriesenherdbuchherde mit Weidegang.
Hackfrucht- u. Körnerbau.

2504. Michelsdorf (Nieder), Rittg. ▯ P. T. F 54. E. A. St. eK. kK. Ag. Haynau (Schles.) 2 km.
Bes.: Hermann **Klose,** Kgl. Hptm. a. D.
Bkt. Haynauer Sparkasse.
Inspektor: Joschko.
Fläche 108 ha: 93 Acker, 9,75 Wiesen, 1,5 Holz, 2 Park, Garten, 0,25 Wasser, 1,5 Hof ꝛc. — Grdst.-R.-E. 2031 *M.*
Mitglied d. Genoss.-Molkerei Haynau.
Schwarzb. Niederungsvieh.

2505. Moschendorf, Ritterg. ▯ P. T. Märzdorf (Kr. Goldberg-Haynau) 4 km; F 20. E. Kaiserswaldau (Kr. Goldberg-H.) 6 km; A. St. eK. Alzenau; kK. Ag. Goldberg.
Besitzer: Hans Ferd. **von Foerster** auf Ober Mittlau (Nr. 2110).
Vormund u. Leitung wie bei Mittlau.
Familienbesitz seit 1833.
Insp.*: Drewes. — 1 Assistent.
Fl. 359 ha: 229 Acker, 6 Wiesen, 114 Holz, 10 Hof ꝛc. — Grdst.-R.-E. 3093 *M.*
Starker Kartoffelbau u. Saatgutanbau.
Angeschl. an Zuckerfabrik Maltsch.

2506. Neudorf am Gröditzberge, Ritterg. ▯ P. T. F 27. A. St. eK. Neudorf (Gröditzberg); E. Pilgramsdorf 4 km; Klnb. Rosen-Neudorf 3 km; Ag. Goldberg; kK. Harpersdorf.

Bes.: Frau Dr. Erna **Plein,** geb. v. Rosen, Berlin-Neutempelhof. Familienbesitz seit 1804. Postschkt. Breslau 61640. Bkt. Landschaftl. Bank Liegnitz, Mittelstandsbank Goldberg u. Spark. Goldbg

Insp.*: Schmidt. — 2 Assist., 1 Först.*

Fläche 254 ha: 186 Acker, 29 Wiesen, 2 Weide, 27,5 Holz, 1 Wasser, 8,5 Gärten, Park, Hof ꝛc.

Grdst.-R.-E. 4397 *M.* — Rübenbau, Flachsbau. — Beteil. an Zuckerfabrik Maltsch u. Molkerei Pilgramsdorf.

Ostfriesenherde. Vered. Landschwein.

2507. Panthenau (Ober u. Nieder), Majoratsg. ▯ P. T. A. eK. Panthenau; F 46. E. Arnsdorf (Kr. Liegnitz) 5 km; St. Pohlsdf.; kK. Ag. Haynau. (Zum Fideik. Panthenau [gestiftet 1776] gehören außerdem die Rittergüter Nr. 2481, 2528, 2920 u. 2937).

Bes.: Leonhard Graf **von Rothkirch und Trach,** Kgl. Kammerherr u. Zeremonienmstr., Major a. D., Kreisdeputierter.

Insp.*: C. Titze. – 1 Förster. 1 Assist.

Fläche 261 ha: 205 Acker, 22 Wiesen, 1 Wasser, 18 Holz, 4 Park, 11 Hof ꝛc.

Grundst.-R.-E. 5509 *M.*

Wassermühle. — Merinofleischschafe. Rote Ostfriesenherde. Pferdezucht. Rübenbau. Rieselwiesen.

2508. Petersdorf, Ritterg. ▯ mit Vorw. u. 2 Rustikalstellen. P. T. F 106. E. kK. Ag. Haynau (Schl.) 3 km; A. St. eK. Conradsdorf.

Bes.: Georg **von Ruffer,** Oberstlt. a. D. Familienbesitz seit 1801. Postschkt. Brsl. 77548. Bkt. Diskontogesellsch., Zwgst. Haynau.

Insp.*: Paul Haucke. — 1 Assistent, 1 Sekretärin, 1 Förster*.

Fl. 366,2 ha: 250,3 Acker, 39,5 Wiesen, 52,9 Holz, 7 Park, 2,8 Wasser, 13,7 Hof, Straßen, Wege ꝛc.

Grundst.-R.-E. 5841 *M.*

Anteil an der Haynauer Molkerei, an der Elektrizitätsgenoss. Conradsdorf, Kartoffelflockenfabr., Zuckerfabr. Haynau, Milchkontrollverein Haynau und Versuchsring Haynau.

Rotb. Ostfriesen. Deutsch. Landschwein (Meißner). Merinofleischschaf. Starker Flachsbau. Rübensamenbau.

2509. Pilgramsdorf (Ober und Nieder), Ritterg. ▯ m. Vorw. **Neuwiese.** P. T. E. A. St. eK. Pilgramsdorf (Kr. Goldberg-H.); F 7 Neudorf (Gröditzberg); kK. Harpersdorf; Ag. Goldberg.

Bes.: Johannes Frhr. **von Forstner,** Major a. D., Landesältester. Familienbesitz seit 1796.

Oberinsp.*: Fritz Diedler. – 1 Först.*

Fläche 765 ha: 439 Acker, 72 Wiesen, 4 Weide, 230 Holz, 2 Park, 3 Garten, 15 Hof ꝛc. — Teilw. in Parz. verp.

Grdst.-R.-E. 12906 *M.* – Elektr. Betrieb. Molkerei. Basaltsteinbrüche. Trocknerei. Rote Ostfriesen. Merinoschafe. Schweinezucht. — Zuckerrübenbau.

2510. Pohlsdorf, Ritterg. ▯ P. Brockendorf (Kr. Goldberg-H.) 7 km; A. St. eK. Panthenau; E. Arnsdorf 7, Haynau 7, Baudmannsdorf 6 km; T. F 109. kK. Ag. Haynau (Schles.).

Bes.: Frau Oberst Anna **Martius** in Striegau, Frl. Helene **Hoffmann-Scholtz** in Pohlsdorf, Frau Oberstlt. Clara **Fabricius** in Jauer, Frau Ob.-Bergrat Elisabeth **Pilger** in Breslau. Familienbesitz seit 1744.

Verfügungsber.: Frl. Helene Hoffmann-Scholtz u. Oberbergrat Rich. Pilger in Breslau.

Bkt. Haynauer Sparkasse.

Inspektor*: Gust. Hampel. – 1 Assist.

Fläche 292 ha: 242 Acker, 25 Wiesen, 19 Holz, 1 Weide, 4 Gärten, 1 Hof ꝛc.

Grundst.-R.-E. 6511 *M.*

Stammh. d. schwarzb. Niederungsviehes. Deutsch. Edelschwein, Zucht u. Mast. Zuckerrüben- und Weizenbau.

Lehrstelle d. Landwirtschaftskammer.

2511. Probsthain (Ober, Mittel, Nieder), Ritterg. ▯ m. Bauerg. 17 in Probsthain P. T. F 2 (Gut) u. 7 (Schloß). A. St. eK. Probsthain (Bz. Liegnitz); E. Pilgramsdorf u. Neukirch (Pers.) je 7 km; kK. Falkenhain u. Harpersdf.; Ag. Goldbg.

Bes.: Verw. Frau Geh. Oberjustizrat Magdalene **Oehler,** geb. Wiggert. Familienbesitz seit 1835.

Oberinsp.*: Friedr. Ulbrich, Amtsvst. 3 Assistenten, 1 Förster*, 1 Gärtner.*

Fläche 792,4 ha: 485 Acker, 95 Wiesen,

2 Weide, 192 Holz, 3 Waſſer, 4 Park, 3 Gärten, 3 Unland, 5,4 Hof ꝛc.
Grdſt.-R.-E. 16510 *M.*
Beteil. an Gen.-Molkerei Pilgramsdorf, Flockenfabrik Willenberg u. Elektrizitätsgenoſſ. Probſthain. Mitglied des Milchkontrollverein Goldberg.
Rote Oſtfrieſen (Herdb.) Merinofleiſchſchaf. Vered. Landſchwein.

2512. Radchen (Ober), Ritterg. mit Ruſtikalſtellen. P.T.F14.E.A.St.eK. Kaiſerswaldau (Kr. Goldberg-Haynau) 3 km; kK. Ag. Haynau.
Beſitzer: Albert **Scheebs**; im Winter in Ober Waldenburg (Schleſ.).
Inſp.: Walter Anſorge. — 1 Förſter*.
Fläche 426 ha: 68 Acker, 5 Wieſen, 2 Weide, 0,5 Waſſer, 343,5 Holz, 5 Park, 1 Gärten, 1 Hof ꝛc.
Grdſt.-R.-E. 2382 *M.* — Angeſchl. dem Elektrizitätswerk u. der Molkerei in Kaiserswaldau. Eig. Motordreſchſatz.
Schwarzb. Niederungsvieh. Zucht und Maſt weißer Edelſchweine.

2513. Radchen (Nieder), Dom. P. T. F22.E.A.St.eK. Kaiserswaldau (Kr. Goldberg-Haynau) 2, Bhf. 2,5 km kK. Ag. Haynau.
Beſ.: Erich **Daum.** — 1 Aſſiſt.
Familienbeſitz ſeit 1860.
Fläche 127 ha: 61 Acker, 2 Wieſen, 35 Weide, 26 Holz, 2 Hof, 1 Garten ꝛc.
Grundſt.-R.-E. 1524 *M.*
Schwarzb. Niederungsvieh (Herdbuch), Zucht a. höchſte Milchleiſtg. Schweinezucht und Maſt.
Weidewirtſchaft. — Hackfruchtbau.

2514. Rechenberg, Ritterg. P.T.F263. E.kK. Ag.Haynau (Schleſ.) 1, Bhf. 2 km; A. St. eK. Conradsdorf.
Beſ.: Kurt **Tüllner.** Fam.-Beſ. ſ. 1878.
Fl. 26 ha: 20 Acker, 5 Wieſen, 1 Hof ꝛc.
Grdſt.-R.-E. 796 *M.* — Schleſ. Rotvieh.

2515. Roth-Lobendau, Rittg ▯ P.T. A. St. eK. Lobendau (Schleſ.) 3 km; F26 (Schloß) u. 49 (Inſp.) Kroitſch; E. Wildſchütz 6, Liegnitz 11 km; kK. Rothbrünnig; Ag. Goldberg.
Beſ.: Kinder **von Steinaecker.**
Verfügungsber.: Fabrikbeſ. Ewald Schoeller in Breslau 18, Kaiſer-Wilhelmſtr. 204 (F Ring 2084).
Bevollm.: Güterdirektor Kluge in Tſchierſchkau (Nr. 2957).
Inſp.*: Paul Koch, Oberlt. d. L. a. D.
Fläche 190,6 ha: 151 Acker, 12 Wieſen, 8 Holz, 10 Park, Gärten, 9,6 Hof ꝛc.
Grundſt.-R.-E. 5797 *M.*
Schwarzb. Oſtfrieſen. Schweinezucht.

2516. Samitz, Rittg. ▯. P. T. F. Reisicht 2 km; A. Samitz-Vorhaus; E.St.eK. Samitz; kK. Ag. Haynau (Schleſ.).
Beſitzer: Erich **aus dem Winckel,** Rittmſtr. a. D.
Inſpektor*: Johann Pogodzik.
Pächt. d. Teiche: Eberh. Hamann.
Fläche 279 ha: 150 Acker, 20 Wieſen, 28 Weide in Koppeln, 42 Karpfenteiche, 27 Holz, 5 Park, 2 Garten, 5 Hof ꝛc. — Grdſt.-R.-E. 1531 *M.*
Braune Oſtfrieſen.

2517. Scharfenort, Rittg. ▯ mit **Neu Lobendau.** P. T. Giersdorf (Kr. Goldberg-H.) 1 km; A. St. eK. Lobendau; F 16 Kroitſch; E. Wildſchütz 5 km; kK. Rothbrünnig; Ag. Goldberg.
Beſ.: Erna, Carl u. Mercedes **Daesler.** Familienbeſitz ſeit 1805.
Bevollm.: Carl Daesler. — 1 Inſp.
Fläche 234 ha: 196 Acker, 15 Wieſen, 2 Weide, 7 Holz, 1 Waſſer, 8 Park, Gärten, 5 Hof ꝛc. – Grdſt.-R.-E. 6239 *M.*
Schwarzb. Niederungsvieh.

2518. Schellendorf (Ober), Rittergut P. T. F1. A. St. Brockendorf (Kr. Goldberg-H.) 1 km; E. Baudmannsdorf 2 km; eK. Straupitz; kK. Rothbrünnig; Ag. Goldberg.
Beſitzer: Guſtav **Carl,** Rittmſtr. d. L. a. D. (S. auch Nr. 2532).
Fläche 97 ha: 88 Acker, 5 Wieſen, 1 Holz, 0,25 Weide u. Waſſer, 1,5 Garten, 1,25 Hof ꝛc. — Grdſt.-R.-E. 2159 *M.*
Dazu Gaſthaus „zum Wieſental" u. 3 ha Ruſtikalacker — Elektr. Licht- u. Kraftanlage. Beteil. an Molkerei Haynau u. Weidegenoſſ. Goldberg-Haynau.
Schwarzb. Oſtfrieſen. Deutſche Edelſchw.

2519. Schellendorf (Nieder), Rittg. ▯ P.T. Brockendorf (Kr. Goldberg-H.) 3 km; F186. kK. Haynau (Schleſ.) 7 km; E. Baudmannsdorf 2,3 km; A. St. eK. Straupitz; Ag. Goldberg.
Beſ.: 1) Oberſt a. D. Walter **Jancovius** in Dresden (⅛), 2) Frau Paſtor Leonore **Stamer,** geb. Jancovius, in Wirſchkowitz (⅛), 3) Frau Eliſe von **Hoderich** auf Baudmannsdorf (⅛), 4) Gerichtsaſſ. a. D. u. Hptm. d. R.

a. D. Leopold **Jancovius** auf Nieder Schellendorf (5/8), zugl. Bevollmächtigter der Eigentümer zu 1—3.
Inspektor: Kurt Fischer. — 1 Assist.
Fläche 263 ha: 225 Acker, 22 Wiesen, 8 Holz, 8 Park, Gärten, Hof 2c. 9 ha an Anlieger verpachtet.
Grundst.-R.-E. 5882 *M.* — Rote und schwarzb. Ostfriesen. Schweinezucht.

2520. Schierau, Ritterg. P. T. F 6. Brockendorf 2 km; E. Baudmannsdorf 2 km; A. St. eK. Straupitz; kK. Rothbrünnig; Ag. Goldberg.
Bes.: Walter **Lechler,** Korv.-Kapit. a. D.
Wirtschafter: Herm. Knille.
Fläche 32 ha: 22 Acker, 5 Wiesen, 2 Holz, 3 Park, Garten, Hof 2c.
Grundst.-R.-E 523 *M.*
Ostpr. Holländer. Belg. Pferde.

2521. Schönfeld, Ritterg. P. Giersdorf (Kr. Goldberg-Haynau) 3 km; T. F 3. Brockendorf; E. Wildschütz 7, Brockendf. 5 km; A. St. eK. Straupitz; Ag. Goldbg.; kK. Rothbrünnig.
Besitzer: W. **Lienekamm.**
Postscheckkonto Breslau 22167.
Inspektor*: Otto Klabe.
Fl. 376 ha: 309 Acker, 12 Wiesen, 4 Weide, 42,5 Holz, 1 Park, 2,5 Garten, 5 Hof 2c.
Grdst.-R.-E. 9379 *M.* — Hackfruchtbau.

2522. Seifersdorf, Rittg. P. T. F 22 Brockendorf (Kr. Goldbg.-H.) 3 km; A. St. eK. Adelsdorf; E. Brockendorf 3 1/2, Haynau 10, Goldberg 8 km; Ag. Goldberg; kK. Rothbrünnig.
Bes.: Frau Geh. Baurat Marie **Teichgraeber,** geb. Wiggert.
Familienbesitz seit 1861.
Bevollm.: Otto Teichgraeber, Geh. Baurat a. D., Hptm. d. Gardeldw. a. D.
1 Inspektor*, 2 Assistent.
Fläche 347 ha: 315 Acker, 1 Wiesen, 21,9 Wald, 0,3 Wasser, 2,1 Park, 2,6 Garten, 4,1 Hof, Wege 2c.
Grundst.-R.-E. 10187 *M.*
Merinofleischschaf-Stammschäf., Zuchtvierverkf. — Intens. Hackfrucht- und Kartoffelbau. Getreide-Saatzuchtbau.

2523. Siegendorf, Majorat. P. T. F 2. E. Arnsdorf (Kr. Liegnitz) 2 km; A. Bärsdorf-Trach; St. Siegendorf; eK. Steudnitz; kK. Ag. Haynau.
Bes.: Heinrich Ernst **von Kölichen** zu Kittlitztreben (Nr. 2132).
Familienbesitz seit 1651.
Pächter: Erwin Geisler in Hermsdorf (Kynast).
Bevollm.: Kurt Geisler, Lt. d. R. a. D. — 1 Assist.
Fl. 238 ha: 211,5 Acker, 17,5 Wiesen, 4 Holz, 5 Park, Garten, Hof 2c.
Grdst.-R.-E. 5685 *M.* — Wassermühle (10 ha, Pächter: Malluche).
Rote Ostfriesen. — Rüben- u. Flachsbau.

2524. Steinberg (Ober), Ritterg. P. T. E. Neukirch (Katzbach) 2 km; F 3. A. Probsthain; St. eK. Pilgramsdf.; kK. Falkenhain; Ag. Goldberg.
Bes.: Dr. Georg **Kauffmann**'sche Erben in Hermsdorf (Katzb.).
Wird von Hermsdorf (Nr. 2490) aus bewirtschaftet. — 1 Vogt.
Fläche 72 ha: 59 Acker, 10 Wiesen, 3 Holz. — Grdst.-R.-E. 1530 *M.*

2525. Steinberg (Nieder), Ritterg. P. T. Neukirch (Katzbach) 3,5 km; F 4. A. Probsthain (Bz. Liegnitz); E. St. eK. Pilgramsdorf 3 km; kK. Falkenhain; Ag. Goldberg.
Bes.: Bernhard **Wiggert**'s Erben.
Verfüggsber.: Frau Gertrud Wiggert, geb. Hellmich.
Familienbesitz seit 1835.
Postschkk. Breslau 43474.
Inspektor*: Preuß. — 1 Assist.
Fläche 250 ha: 182 Acker, 19 Wiesen, 42 Holz, 1 Park, 6 Garten, Hof 2c.
Grdst.-R.-E. 5121 *M.* — Basaltbruch am Steinberg (an Schles. Basaltwerke AG. verpachtet).
Beteil. an der Molkerei Pilgramsdorf.
Rote Ostfriesenhde (Herdb.). Schweinez.
Intens. Getreide- und Hackfruchtbau.

2526. Steinsdorf (Ober), Rittgut. P. T. E. (dicht am Park) A. St. eK. Steinsdorf (Kr. Goldberg-H.); F 58. kK. Ag. Haynau (Schles.).
Besitzer: Arthur **Krause.**
Postschkk. Breslau 18123.
Insp.*: Richard Conrad. — 1 Assist.
Fläche 234 ha: 188 Acker, 19 Wiesen, 16 Holz, 8 Park u. Gärten, 3 Hof 2c.
Grdst.-R.-E. 2813 *M.* — Schweinemast. Rote Ostfriesenherde. — Zuckerrübenb.

2527. Steinsdorf (Mittel u. Nieder), Rittg. m. Rustikalbes. P. T. A. St. eK. Steinsdorf (Kr. Goldberg-H.); F 12. E. Ag. kK. Haynau 5 km; E. (Pers. u. Stückg.) Steinsdorf 1 1/2 km, (Wagenl.) Kaiserswaldau.

Beſ.: Karl **v. Uechtritz u. Steinkirch**'ſche Erben. — Familienbeſitz ſeit 1804.
Bevollm.: Rechtsanwalt Jeſchek in Liegnitz als Teſtamentsvollſtrecker.
Bkt. Landſchaftl. Bank, Liegnitz.
Pächter: Alexander Schaefer.
Poſtſchk. Breslau 2010.
Inſpektor*: Otto Büſing.
Fläche 427 ha: 258 Acker, 38 Wieſen, 12 Weide, 100 Holz, 2 Gärten, 2 Park, 2 Waſſer, 13 Hof, Wege ꝛc.
Grundſt.-R.-E. 6025 ℳ.
Schwarzw. Oſtfrieſen. Merino-Fleiſchſchafe. Dtſch. Edelſchwein. — Anb. v. Getreide, Kartoffeln, Zuckerrüben, Flachs. Rieſelwieſen.

2528. Steudnitz, Ritterg. ▯ m. Vorw. **Liſt** (z. Fideik. **Panthenau** [Nr. 2507] gehörig). P. T. F 7. E. Arnsdorf (Kr. Liegnitz) 3 km; A. Panthenau; St. Siegendorf; eK. Steudnitz; kK. Ag. Haynau.
Beſitzer: Leonhard Graf **v. Rothkirch und Trach** auf Panthenau.
Inſp.*: C. Titze in Panthenau.
Fläche 278 ha: 218 Acker, 28 Wieſen, 24 Holz, 1 Waſſer, 7 Hof ꝛc.
Grundſt.-R.-E. 6431 ℳ.
Waſſermühle. — Schleſ. Rotviehherde.

2529. Straupitz, Ritterg. ▯ P. T. F 4. Brockendorf (Kr. Goldberg-H.) 4 km; E. Baudmannsdorf (Fracht) 3, Haynau 8, Liegnitz 11 km; A. St. eK. Straupitz; kK. Rothbrünnig; Ag. Goldberg.
Beſ.: Rud. **Probſt,** Rittmſtr. d. Ldw. a. D.
Inſpektor: Görlitz. — 1 Aſſiſtent.
Fläche 287 ha: 241 Acker, 11 Wieſen, 2 Weide, 18 Holz, 1,5 Waſſer, 5 Park und Gärten, 8,5 Wege, Hof ꝛc.
Grundſt.-R.-E. 6806 ℳ. — Güſtiner Weideſchwein. — Zuckerrüben, Weizen, Gerſte, Hafer, Raps, Flachs, Kartoffeln. Starke Gründüngung.
Elektr. Licht- u. Kraftanlage.

2530. Taſchenhof, Ritterg. ▯ P. T. eK. Neukirch (Katzb.) 1,4 km; E. Neukirch 1,4 u. Hermsdorf Bad 1,8 km; A. St. Hermsdorf (goldb.); kK. Falkenhain; F 294. Ag. Goldberg (Schleſ.).
Beſ.: Edwin **Kühn.** – Fam.-Beſ. ſ. 1825.
Bkt. Mittelſtandsbk Liegnitz, Fil. Goldb.
Fläche 125,6 ha: 88,9 Acker, 14,3 Wieſen, 1,6 Weide, 15,9 Holz, 0,8 Waſſer, 0,5 Gärten, 2,5 Sandgruben, 1,1 Hof ꝛc.
Grundſt.-R.-E. 1875 ℳ. — Baſaltlager (Pächter: A. Nixdorf in Hainwald).
Schleſ. Rotvieh. Milch- u. Butterverkauf.
Getreide-, Rüben- und Kartoffelbau.

2531. Töppendorf, Ritterg. ▯ P. T. F 18. E. Kaiſerswaldau (Kr. Goldberg-H.) 7 km; Klnb. Mittlau 2,5 km; A. St. eK. Alzenau; Ag. Goldberg; kK. Haynau.
Beſ.: Ihre Hoheit Herzogin Dorothea Marie **zu Schleswig-Holſtein** auf Schloß Primkenau (Nr. 3423).
Oberinſpektor: Törppe.
Fläche 130,7 ha: 96,8 Acker, 9,5 Wieſen, 15 Weide, 7,3 Holz, 0,1 Waſſer, 0,5 Garten, 0,3 Park, 1,2 Hof ꝛc.
Grdſt.-R.-E. 1182 ℳ. — Zementſandſteinziegelei. — Oſtpreuß. Rindvieh, dtſch. Edelſchwein.

2532. Tſcheſchendorf (Ober), Ritterg. ▯ mit Ruſtikalbeſ. P. T. Giersdorf (Kr. Goldberg-H.) 3 km; F 2 Brockendorf; E. Baudmannsdorf 5 km; A. St. eK. Straupitz; kK. Rothbrünnig; Ag. Goldberg.
Beſitzer: Ernſt **Lommel.**
Pächter: Guſt. Carl, Rittmſtr. a. D. auf Ob. Schellendorf.
Inſpektor: Max Lachmann.
Fl. 167 ha: 137 Acker, 16 Wieſen, 9,5 Holz, 4,5 Park, Garten, Waſſer, Hof ꝛc.
Grdſt.-R.-E. 4807 ℳ. - Zuckerrübenbau.
Rotb. Niederungsvieh.

2533. Tſcheſchendorf (Nieder), Rittergut. ▯ P. T. Giersdorf (Kr. Goldberg-Haynau) 3 km; F 5 Brockendorf; E. Wildſchütz und Baudmannsdorf je 6 km; A. St. eK. Straupitz; kK. Rothbrünnig; Ag. Goldberg.
Beſitzer: Arno **Eydam.** — 1 Aſſiſt. Familienbeſitz ſeit 300 Jahren.
Fläche 139,5 ha: 130 Acker, 4 Wieſen, 0,5 Waſſer, 4 Holz, 1 Park, Garten, Hof ꝛc. – Grdſt.-R.-E. 4075 ℳ.
Oldenb. Rindvieh. Schweinezucht.
Obſt- u. Rübenbau.

2534. Ulbersdorf (Goldbergiſch) Roſenhof, Ritterg. ▯ mit 13,2 ha Ruſtikalbeſ. P. T. E. Pilgramsdorf (Kr. Goldberg-H.) 2 km; F 31. A. Neudorf (Grödtzb.); St. eK. Ulbersdorf (goldb.); kK. Harpersdorf; Ag. Goldberg.

Beſ.: Margot Reichsgräfin **von Lüttichau**, geb. von Roſen.
Bevollm.: Friedrich Reichsgraf von Lüttichau, Kgl. Preuß. Major a. D.
Familienbeſitz ſeit 1804.
Inſpektor*: Franke.
Fläche 173,1 ha: 142,6 Acker, 10 Wieſen, 1 Weide, 17 Holz, 2,5 Gärten, Forellenbach, Wege, Hof ꝛc.
19,15 ha in Parzellen verpachtet.
Grundſt.-R.-E. 3519 *M.*
Porphyrſteinbruch (außer Betrieb).
Schwarzb. Oſtfrieſen. Schweinezucht.
Rübenbau. Flachsbau. Vermehrungsſtelle f. Saatzuchtwirtſch. Mittlau (Nr. 2110).
Beteil. an Molkerei Pilgramsdorf und Zuckerfb. Maltſch-Dietzdorf.

2535. Vorhaus, Majorat ▯ m. Vorw. **Hammer** u. Kirchvorwerk **Samitz.** P. T. F 15. kK. Ag. Haynau (Schleſ.) 6 km; E. Göllſchau 3 km; A. St. Vorhaus; eK. Samitz.
Beſitzer: Georg **Zimmer-Vorhaus,** Kgl. Forſtmeiſter a. D., Rittmſtr. d. L. a. D.
Familienbeſitz ſeit 1818.
Rentmeiſter*: Kurka.
1 Inſpektor*, 1 Förſter*.
Fläche 763 ha: 214 Acker, 83 Wieſen, 30 Weide, 410 Holz, 10 Waſſer, 10 Park u. Gärten, 6 Hof ꝛc.
Grdſt.-R.-E. 3931 *M.* — Weidebetrieb. Waſſermühle mit motor. Hilfskraft.
Schwarzb. Niederungsvieh (Herdbuch).

2536. Woitsdorf (Ober), Ritterg. ▯ P. T. F 138. kK. Haynau (Schleſ.) 6 km; E. Baudmannsdorf 2,5 km; A. Brockendorf; St. eK. Conradsdorf; Ag. Goldberg.
Beſ.: Wilh. **Fähndrich,** Rittmſtr. d. L.-Kav. a. D. — Fam.-Beſ. ſ. 1894.
Bkk. Schleſ. Landſchaftl. Bank, Liegnitz, u. Diskontogeſellſchaft, Haynau.
Beamter: Fritz Koppe. – 1 Sekretärin.
Fläche 258 ha: 165 Acker, 21 Wieſen, 23 Weide, 30 Holz, 2 Gärten, 1 Park, 2 Waſſer, 14 Hof ꝛc.
Grdſt.-R.-E. 4742 *M.*
Anteil an der Molkerei Haynau u. der Weidegenoſſ. Krummöls. Elektr. Betrieb. – Schwarzb. ſchleſ. Niederungsvieh (Herdb.), Zucht auf Leiſtung, ſtändiger Zuchtviehverkauf. Zucht d. dtſch. Kaltblutpferdes.
Starker Anbau v. Flachs, Rüben, Rübenſamen, Sämereien.

2537. Woitsdorf (Nieder), Ritterg. ▯ P. T. F 56. E. kK. Haynau (Schleſ.) 5 km; E. Baudmannsdorf 2 km; A. Brockendorf; St. eK. Conradsdorf; Ag. Goldberg.
Beſitzerin: Frau J. **Hübner.**
Pächter: Martin Hübner.
Inſpektor: Sandmann.
Fläche 239 ha: 234 Acker, 5 Garten, Hof ꝛc. — Grundſt.-R.-E. 6062 *M.*
An Molkerei Haynau angeſchl. – Rübenb.

2538. Wolfsdorf, Rittergut. ▯ P. T. F 192. E. eK. kK. St. Ag. Goldberg (Schleſ.) 5 km; A. Wolfsdorf.
Beſitzer: **St. Johannesſtift** in Liegnitz.
Pächter: Rittmſtr. d. R. a. D. Georg Scheffler, Kgl. Oberamtmann, Amtsvorſteher. (S. a. Nr. 50 u. 2482.)
1 Verwalter*, 1 Brennereiverwalter*.
Fläche 296 ha: 194 Acker, 23 Wieſen u. Weide, 79 Holz.
Grdſt.-R.-E. 3648 *M.* – Dampfbrennerei.
Schwarzb. Oſtfrieſen. Pferdezucht.

Herrſchaft Gröditzberg ▯,

beſtehend aus den Gütern Nr. 2539—2545.

Beſ.: Se. Exzell. Dr. jur. Willy **von Dirkſen,** Wirkl. Geh. Rat, Rittm. a. D., in Berlin.
Generalbevollm.: Güterdirektor Herm. Utermöhl in Gröditzberg.
Geſamtfläche 2639 ha. — Geſamt-Grdſt.-Reinertrag 41 170 *M.*

2539. Adelsdorf (Ober), Ritterg. m. Freig. P. T. F. E. A. St. eK. Adelsdorf (Schleſ.); kK. Ag. Goldberg 10 km.
Inſpektor*: Schwarz.
Fläche 280 ha: 202,5 Acker, 22 Wieſen, 46,5 Holz, 4 Waſſer, 1 Gärten, 4 Hof ꝛc.
Grundſt.-R.-E. 7277 *M.*

2540. Alzenau (Nieder), Ritterg. P. A. St. eK. Alzenau (Bz. Liegnitz); T. F 5. E. Adelsdorf (Schleſ.) 5 km; kK. Ag. Goldberg.
Inſpektor*: Hänel.
Fläche 290 ha: 244,5 Acker, 23 Wieſen, 2,5 Weide, 17 Holz, 2 Waſſer, 2 Garten, 2 Hof ꝛc. — Grundſt.-R.-E. 5068 *M.*

2541. Gröditz (Nieder), Ritterg. mit **Ober Gröditz,** Freigut Nr. 1 u. 2. P. T. E. A. St. eK. Gröditzberg 2 km;

F 5 Neudorf (Grödißbg.) 6 km; kK. Hartmannsdorf; Ag. Goldberg.
Inſpektor*: Speer.
Fläche 236 ha: 165,5 Acker, 21 Wieſen, 46,5 Holz, 1,5 Gärten, 1,5 Hof ꝛc.
Grundſt.-R.-E. 3162 ℳ.

2542. Grödißberg, Ritterg. m. Forſtbez. **Georgenthal** u. Ruſtikalbeſ. in **Ober Alzenau** u. **Wilhelmsdorf.** P. T. E. A. St. eK. Grödißberg; F 5 (Herrſchaft) u. 13 (Schloß) Neudorf (Grödißberg) 5 km; kK. Hartmannsdorf; Ag. Goldberg.
Rentmeiſter*: Burghardt.
1 Wirtſchaftsbeamt., 1 Rentamtsaſſiſt., 1 Brennereiverwalter*, 2 Förſter*, 2 Hilfsförſter, 1 Faſanenjäger.*
Fläche 953 ha: 19 Gärten, 245 Acker, 37 Wieſen, 11 Weide, 605 Holz, 1 Waſſer, 35 Hof ꝛc. — Grdſt.-R.-E. 11438 ℳ.
Brennerei, Molkerei, Trommel-Trockenanlage, Baſaltſteinbrüche. - Faſanerie.

2543. Leiſersdorf (Ober), Ritterg. P. T. F 9. A. St. eK. Adelsdorf (Schl.) 2 km; E. kK. Ag. Goldberg 7 km.
Inſpektor*: Reich.
Fläche 392 ha: 3 Gärten, 227,5 Acker, 11 Wieſen, 7 Weide, 130 Holz, 13,5 Hof ꝛc.
Grundſt.-R.-E. 8102 ℳ.

2544. Leiſersdorf (Nieder), Ritterg. P. T. F 8. A. St. eK. Adelsdorf (Schl.) 1 km; E. Ag. kK. Goldberg 7 km.
Inſpektor*: Labißke.
Fläche 236 ha: 174,5 Acker, 23,5 Wieſen, 1,5 Weide, 35 Holz, 1,5 Waſſer und Hof ꝛc. — Grundſt.-R.-E. 5037 ℳ.

2545. Leiſersdorf (Ober-Ndr.), ſelbſt. Gutsbez. P. T. F. A. St. eK. Adelsdorf (Schleſ.) 2 km; E. kK. Ag. Goldberg 7 km.
Inſp.*: Labißke in Ndr. Leiſersdorf.
Fläche 51,5 ha: 50 Acker, 1 Wieſen, 0,5 Hof ꝛc. — Grdſt.-R.-E. 1086 ℳ.

Herrſchaft Reiſicht ▯,

beſtehend aus den Gütern Nr. 2546/48.

Beſitzer: Kurt Frhr. **von Senden-Bibran,** Major a. D. auf Reiſicht. F 10.
Rentamt: Rentmeiſter Otte. F 15 Reiſicht.
Oberinſpektor: Langer. F 4 Reiſicht.
Geſamtfläche 1342 ha. — Grundſt.-R.-E. 13215 ℳ.

2546. Reiſicht (Haynauiſch), Ritterg. mit **Tammendorf** u. Gut **Birkfleck.** P. T. F. E. A. St. Reiſicht 1 km; eK. Samitz; kK. Ag. Haynau.
Familienbeſitz ſeit 1780. — 1 Förſter.
Fläche 882 ha: 370 Acker, 212 Wieſen, 11 Weide, 231 Holz, 8 Waſſer, 50 Park, Garten, Wege, Hof ꝛc.
Grundſt.-R.-E. 5769 ℳ.
Ziegelei, Brenn., Mahl- u. Schneidemühle.

2547. Tſchirbsdorf (Groß), Ritterg. P. T. E. A. Reiſicht 4 km; F. St. Groß-Tſchirbsdorf; eK. Kreibau; kK. Ag. Haynau.
Familienbeſitz ſeit 1750. — 1 Förſter.
Pächt.: Hemmen in Ndr. Wittgendorf.
Fläche 275 ha: 166 Acker, 49 Wieſen, 50 Holz, 10 Teiche, Hof ꝛc.
Grundſt.-R.-E. 2375 ℳ.

2548. Wittgendorf (Nieder), Ritterg. P. T. F 21. E. kK. Ag. Haynau (Schleſ.) 5 km; A. St. eK. Kreibau.
Familienbeſitz ſeit 1780.
Pächter: Oberamtmann Hemmen.
Fläche 185 ha: 167 Acker, 88 Wieſen, 3 Holz, 7 Hof, Wege, Waſſer ꝛc.
Grundſt.-R.-E. 3071 ℳ.

II. Güter innerhalb der Gemeinde- und Gutsbezirke.

2549. Adelsdorf (Ober). P. T. F. E. A. St. eK. Adelsdorf (Schleſ.); kK. Ag. Goldberg 7 km.

Freig. ▯ Nr. 43 u. 48 mit Gut Nr. 32.
Beſ.: Otto **Bank.** F 29 Adelsdorf (Schl.). Poſtſcheckkonto Breslau 12166.
Fl. 240 ha: 227,5 Acker, 4 Wieſen, 6 Weide, 1,5 Gärten, 1 Hof ꝛc.
Grundſt.-R.-E. 6676 ℳ.
Elektr. Licht- u. Kraftanlage. - Schwarzb. Oſtfrieſen. Schweinezucht. Pferdezucht. Rüben- u. Rübenſamenbau.

Freig. ▯ Nr. 24. Beſ.: Robert **Simon.**
Pächt.: Johannes Schindler. — 1 Aſſiſt. F 67 Adelsdorf (Schleſ.)
Fl. 105,7 ha. — Grdſt.-R.-E. 3416 ℳ.
Schwzb. Oſtfrieſ. - Rüben- u. Getreideb.

Freigut Nr. 53/157. Bes.: Otto **Kraul.** F 45 Adelsdorf (Schles.). Postschkk. Breslau 17224. Bk. Adelsdorfer Darlehnskassenverein und Mittelstandsbank in Goldberg.
Fl. 75,5 ha. — Grdst.-R.-E. 2405 *M.* Schwarzb. Ostfriesen. Schweinezucht. Intens. Saatgutwirtschaft, bes. Weizen u. Kartoffeln, auch viel Zuckerrüben.

Freigut Nr. 33. Bes.: Oskar **Wilde.** Familienbesitz etwa 100 Jahre.
Pächter: Reinhold Kretschmer.
Fl. 68 ha. — Grdst.-R.-E. 2343 *M.* Schles. Rotvieh.

Freigut Nr. 55. Bes.: Carl **Bader.** F 87 Adelsdorf (Schles.).
Fl. 66 ha. — Grdst.-R.-E. 2000 *M.* Molkereigenossenschafter. Elektr. Strom von der Talsperre in Mauer. Ostfriesen. Vered. Landschwein.

Gut Nr. 77. Bes.: Oskar **Kretschmer.** F 80 Adelsdorf (Schles.).
Fl. 41,3 ha. — Grdst.-R.-E. 1295 *M.*

Gut Nr. 62. Bes.: Alfred **Walter.** F 77 Adelsdorf (Schles.).
Fl. 54,4 ha. — Grdst.-R.-E. 1289 *M.*

Gut Nr. 63. Bes.: Heinrich **Wolter.**
Fl. 34,6 ha. — Grdst.-R.-E. 793 *M.*

Gut Nr. 29. Bes.: Richard **Schicke.**
Fl. 23,6 ha. — Grdst.-R.-E. 757 *M.*

2550. Adelsdorf (Nieder). P.T. F. A. St. eK. E. Adelsdorf (Schles.); kK. Ag. Goldberg 9 km.

Freigut ▯ Nr. 2, 3 u. 7. – F 35 Adelsdorf. Bes.: Hugo **Schmidt,** Lt. d. Ldw.-Kav. a. D. auf Ob. Thiemendf. (Nr. 2859).
Inspektor*: Johann Schneider.
Fl. 151,5 ha. — Grdst.-R.-E. 4678 *M.* Samenreinigungsanlage und Trockenapparat m. elektr. Betrieb. Rübensamenzucht.

Gut Nr. 29. Bes.: Otto **Stöber.** F 76 Adelsdorf (Schles.). Postschkk. Brsl. 77373. Bk. Darlehnskasse Adelsdorf u. Mittelstandsbank, Fil. Goldberg.
Fl. 61,8 ha. — Grdst.-R.-E. 1549 *M.* Schwarzb. Ostfriesenherde.

Gut Nr. 28. Bes.: Sybille Gräfin **von Rostitz,** geb. v. Pfeil und Klein Ellguth, auf Zobten am Bober (Nr. 3049). F 4 Adelsdorf (Schles.).
Fl. 40 ha. — Grdst.-R.-E. 1391 *M.*

Gut Nr. 8. Heinr. **Steinchen.** F 49 Adelsdorf (Schles.).
Fl. 47,4 ha. — Grdst.-R.-E. 1499 *M.*

2551. Bielau (Ober). P. T. F. St. eK. kK. Ag. Haynau (Schles.) 3 km; E. A. Bielau (Bz. Liegnitz) 1 km.

Gut Hubertushof. F 143 Haynau (Schles.). Bes.: Dr. jur. Rudolf **Stanke.** Bk. Diskontogesellsch., Fil. Haynau u. Mittelstandsbank in Haynau.
Fläche 78 ha: 60 Acker, 3,4 Wiese, 10,4 Holz, 4,2 Hof, Garten 2c.
Grdst.-R.-E. rund 1000 *M.*
Schwarzb. Niederungsvieh. Dtsch. Edelschwein. — Gründüngung.
Elektr. Kraft- und Lichtanlage.
Beteil. an Molkerei Haynau u. Kartoffelflockenfabrik Reisicht.

Gut Nr. 26. Bes: Artur **Schneider's** Erb.
Fl. 55 ha. — Grdst.-R.-E. 651 *M.*

⊙ Königsgut. Bes.: Bruno **Pfeiffer.**
Fl. 55,8 ha. — Grdst.-R.-E. 505 *M.*

Gut Nr. 22. Bes.: Otto **Thiel.** F 224 Haynau (Schles.).
Fl. 38 ha. — Grdst.-R.-E. 490 *M.*

2552. Blumen, Ritterg. ▯ P. Giersdorf (Kr. Goldberg-H) 4 km; T. F 11 Brockendorf; E. Liegnitz 13, Haynau 9,3, Wildschütz 9, Brockendorf 5 km; A. St. eK. Lobendau; kK. Rothbrünnig; Ag. Goldberg.
Besitzer: Richard **Winkler,** Amtsgerichtsrat a. D. u. Hauptm. d. R. a. D. Postschkk. Breslau 11638.
Inspektor*: Lachmann. — 1 Assist.
Kassenrendant: Wähner.
Fläche 230 ha: 194 Acker, 14 Wiesen, 9 Park u. Gärten, 12 Holz, 1 Hof 2c.
Grundst.-R.-E. 5891 *M.*
Desawerk, Spezialfabrik f. Säuglingsmilch (Betriebsleiter: Apotheker O. Seehausen). — Schwarzb. imp. Ostfriesen. — Zuckerrübenbau. Anbau von Originalsaaten.

2553. Conradsdorf. P. T. F. E. kK. Ag. Haynau (Schles.) 2—4 km; A. St. eK. Conradsdorf. E. auch Baudmannsdorf 2,5 km ebener Weg.

Vorw. Nr. II. Bes.: Max **Ihle,** Kgl. Oberamtmann. F 291 Haynau (Schles.).
Wirtschafter: Ihle jun.
Fl. 71 ha. — Grdst.-R.-E. 1530 *M.* Getreide- und Zuckerrübenbau.

Erbscholtisei. Bes.: Fritz **Kassel.** F 130 Haynau (Schles.). Bk. Städt. Sparkasse Haynau. — 1 Wirtschafter.
Fl. 84,4 ha. — Grdst.-R.-E. 1414 *M.* Schwarzb. Niederungsvieh. Veredelt Landschwein. — Zuckerrübenbau.

Gut Nr. 8. Bes.: Alfons **Kahlert.**
F 278 Haynau (Schles.).
Fl. 60 ha. — Grdst.-R.-E. 1282 *M.*

Vorwerk Nr. 1. Bes.: Gust. **Thiel.**
F 116 Haynau (Schles.).
Fl. 40 ha. — Grdst.-R.-E. 832 *M.*

Gut Nr. 2. Bes.: Fr. Pauline **Weidelhofer**
Pächter: Alfred Tietze.
F 326 Haynau (Schles.).
Fl. 52 ha. — Grdst.-R.-E. 819 *M.*
Schles. Rotvieh. Zuchtbullen.

Gut Nr. 5. Bes.: Rich. **Müller.**
Fl. 21,7 ha. — Grdst.-R.-E. 522 *M.*

Gut Nr. 6. Bes.: Paul **Bunzel.**
Fl. 26,2 ha. — Grdst.-R.-E. 465 *M.*

Gut Nr. 3. Bes.: Herm. **Jäkel.**
F 268 Haynau (Schles.).
Fl. 19,5 ha. — Grdst.-R.-E. 414 *M.*

2554. Goldberg Stadt. P.T.F.E. St. eK. kK. Ag. Goldberg (Schles.).

Vorw. (Obertor). F 164.
Bes.: Friedrich **Walter.** — 1 Assistent.
Bkt. Mittelstandsbank Liegnitz.
Fl. 108,5 ha. — Grdst.-R.-E. 2859 *M.*

Vorw. (Friedrichstor). F 37.
Bes.: Rich. **Keßler.**
Fläche 76 ha. — Grdst.-R.-E. 2400 *M.*
Basaltsteinbr. Elektr. Licht- u. Kraftanl.
Reinbl. Ostfriesenherde, Verk. v. Zuchtvieh.
Weidewirtschaft. — Hackfrucht- u. Getreidebau. Grünlandwirtschaft.

Vorw. (Vikariengrund). F 47.
Bes.: Frau Hptm. Elisabeth **Biedermann,** geb. Fincke.
Inspektor: Alb. Krause.
Fl. 84 ha. — Grdst.-R.-E. 1791 *M.*
Rindvieh: Rote Ostfriesen.

Vorw. (Kaltenberg). F 163.
Bes.: Heinrich **Hinke.**
Fl. 78,6 ha. — Grdst.-R.-E. 1426 *M.*
Schwarzb. Ostfriesen. Vered. Landschw.

2555. Goldberger Vorwerke. P.T.F.E. St. eK. kK. Ag. Goldberg (Schles.) 1—5 km; E. Haltestelle Bürgerberg.

Vorw. (Erlachhof). F 63 Goldberg (Schl.).
Bes.: Arthur **Kahlert,** Major d. R. a. D.
Inspektor: Heinze.
Fläche 144 ha: 132 Acker, 8 Wiesen, 2,5 Holz, Park, Garten, 1,5 Hof 2c.
Grundst.-R.-E. 4312 *M.*
Elektr. Strom von der Überlandzentrale.
Beteil. an der Genoss.-Molkerei.
Schwarzb. Ostfriesen (Herdb.).
Starker Zuckerrübenbau.

Vorw. (Hohengrimmen) mit Nr. 122

Ulbersdorf goldbergisch (Nr. 2577).
Besitzer: Karl **Kretschmer.**
F 153 Goldberg (Schles.).
Inspektor: Scheller.
Fläche 176 ha: 141 Acker, 10 Wiesen, 10 Weide, 12,5 Holz, 2,5 Gärten, Hof 2c.
Grundst.-R.-E. 3700 *M.*
Basaltsteinbruch. Elektr. Licht- u. Kraftanlage. — Rüben- u. Weizenbau.
Angeschl. an Molkerei Goldb. Vorwerke.

Freig. (Rennweg). Bes.: Carl **Längner.**
Familienbesitz seit 1759.
F 108 Goldberg (Schles.).
Fläche 112 ha: 101,7 Acker, 6,7 Wiesen, 0,4 Holz, 1 Garten, 2,2 Hof 2c.
Grundst.-R.-E. 3178 *M.*

Vorw. (Eichgut). Bes.: Erika **Scholz.**
F 278 Goldberg (Schles.).
Inspektor: Aust.
Fläche 155,1 ha: 124,3 Acker, 4,3 Wies., 1,1 Weide, 2 Gärten, 18,4 Holz, 2 Hof 2c.
Grundst.-R.-E. 2841 *M.* — Elektr. Strom von der Talsperre in Mauer.
Schwarzb. Ostfriesen.

Vorw. (Niederau). Bes.: Wilh. **Seidel.**
F 184 Goldberg (Schles.).
Fl. 98 ha. — Grdst.-R.-E. 2390 *M.*
Zucht des vered. Landschweines.

Vorw. (Oberhof b. Hohberg).
Bes.: Hugo **Grosse.** — 1 Assistent.
F 15 Goldberg (Schles.).
Bkt. Fil. Goldbg. Mittelstandsbk. Liegn.
Fl. 81 ha. — Grdst.-R.-E. 2288 *M.*
Beteil. an der Genossenschaftsmolkerei Goldb. Vw. Elektr. Licht- u. Kraftanl.
Schwarzb. Ostfriesen, Verk. v. Zuchtvieh.
Rüben- und Rübensamenbau.

Vorw. (Billerberg). F 196 Goldbg. (Schl.).
Bes.: Frau Helene **Lienig,** geb. Mende.
Bevollm.: Richard Lienig — 1 Wirtsch.
Fl. 82 ha. — Grdst.-R.-E. 2280 *M.*
Merinoschafzucht.

Vorw. (bei Hohberg). Bes.: Osc. **Sagasser.**
Familienbes. s. mehreren 100 Jahren.
F 161 Goldberg (Schles.)
Fl. 76 ha. — Grdst.-R.-E. 2166 *M.*
Schmiede (verpacht.). — Imp. schwarzb. Ostfriesen (Herdbuch), Bullenverkauf.
Schweinezucht. — Zuckerrübenbau.

Vorw. (Niederau). F 141.
Bes.: Ernst **Steinbrecher.**
Fl. 75,9 ha. — Grdst.-R.-E. 2100 *M.*

Vorw. b. Hohberg. Bes.: Alb. **Beger.**
F 189 Goldberg (Schles.).
E (Fracht) Neudorf (Rennweg).
Fl. 54 ha. — Grdst.-R.-E. 1565 *M.*
Privatbeschälstat. für Pferde (Oldenb.).

Berkshire-Schweinezucht. Starke Viehhaltung. — Hackfruchtbau.

Vorw. (Oberrennweg). Beſ.: Frau Liſa **Ernſt**, geb. Langer.
Bk. Mittelſtandsbank Fil. Goldberg.
Bevollm.: Alfred Ernſt, Hptm. a. D.
F 54 Goldberg (Schleſ.). — 1 Aſſiſt.
Fl. 90 ha. — Grdſt.-R.-E. 1422 *M.*
Schwarzb. Oſtfrieſen (Herdbuch).

Vorw. (Rennweg) Nr. 15.
Beſ.: Georg **Junge.** F 269 Goldbg. (Schl.).
Familienbeſitz ſeit 1700.
Fl. 54 ha. — Grdſt.-R.-E. 1361 *M.*
Schwarzb. Oſtfrieſen.

Vorw. (Rennweg) Nr. 16.
Beſ.: O. **Nixdorf.** F 39 Goldbg. (Schl.).
Fl. 52 ha. — Grdſt.-R.-E. 1152 *M.*

Vorw. (Niederau). Beſ.: Fritz **Schön.**
F 126 Goldberg (Schleſ.).
Fl. 42 ha. — Grdſt.-R.-E. 951 *M.*

Vorw. (Niederau). Beſ.: Adolf **Hoffmann.**
F 12 Goldberg (Schleſ.).
Fl. 33,3 ha. — Grdſt.-R.-E. 853 *M.*

2556. Göllſchau. P. T. F. Ag. A. kK Haynau (Schleſ.) 4 km; E. St. eK. Göllſchau, Bhf. 3 km.

Gut Nr. 47. Beſ.: Oswald **Steinbrecher.**
F 269 Haynau (Schleſ.).
Fl. 44 ha. — Grdſt.-R.-E. 1226 *M.*

Gut Nr. 45. Beſ.: Rich. **Thiel.**
F 194 Haynau (Schleſ.).
Fl 54 ha. — Grdſt.-R.-E. 1170 *M.*

Gut Nr. 21. Beſ.: W. **Schiller.**
F 108 Haynau (Schleſ.).
Fl. 47,5 ha. — Grdſt.-R.-E. 852 *M.*

Gut Nr. 42. Beſ.: G. **Jeltſch.**
F 284 Haynau (Schleſ.).
Fl. 37 ha. — Grdſt.-R.-E. 740 *M.*

Gut Nr. 39. Beſ.: Otto **Werner.**
F 318 Haynau (Schleſ.).
Fl. 42,5 ha. — Grdſt.-R.-E. 670 *M.*

Gut Nr. 40. Beſ.: G. **Walter.**
Fl. 28 ha — Grdſt.-R.-E. 471 *M.*

2557. Grödit̃ (Ober). P. T. A. St. Klnb. eK. Grödit̃berg 2 km: F. Neudorf (Grödit̃berg); Ag. Goldberg 12 km; kK. Ob. Gr. Hartmannsdorf.

Gut Nr. 45. Beſ.: Georg **Hoffmann.**
Fl. 28 ha — Grdſt.-R.-E. 460 *M.*

Gut Nr. 00. Beſ.: Adolf **Röthig.**
Fl. 23 ha — Grdſt.-R.-E. 400 *M.*

2558. Harpersdorf. P. T. F. A. St. eK. kK. Harpersdorf (Kr. Goldberg-Haynau); E. Pilgramsdorf 4,5 km; Ag. Goldberg.

Gut Beſ.: Alfred **Gruhn.**
Fl. 44 ha. — Grdſt.-R.-E. 1460 *M.*

Gut. Beſ.: Oskar **Anders.**
Fl. 38 ha — Grdſt.-R.-E. 1140 *M.*

Gut. Beſ.: Fritz **Anders.**
Fl. 36 ha. — Grdſt.-R.-E. 867 *M.*

Gut. Beſ.: Guſtav **Junge.**
Fl. 24 ha. — Grdſt.-R.-E. 748 *M.*

Gut. Beſ.: Herm. **Hoferichter.**
Fl. 25 ha. — Grdſt.-R.-E. 690 *M.*

Gut. Beſ.: Richard **Mühmer.**
Fl. 23 ha. — Grdſt.-R.-E. 678 *M.*

Gut. Beſ.: Oswald **Hanke.**
Fl. 28 ha. — Grdſt.-R.-E. 624 *M.*

Gut. Beſ.: Frau Klara **Röthig.**
Fl. 20 ha. — Grdſt.-R.-E. 618 *M.*

Gut. Beſ.: Eduard **Helfrich.**
Fl. 21 ha. — Grdſt.-R.-E. 597 *M.*

Gut. Beſ.: Willi **Sannert.**
Fl. 19 ha. — Grdſt.-R.-E. 594 *M.*

Gut Beſ.: Oswald **Hertramph.** Amtsvorſt. F 32 Probſthain (Bz. Liegnitz).
Fl. 18 ha. — Grdſt.-R.-E. 504 *M.*

2559. Haynau, Stadtgut. P. T. F 205. E. St. eK. kK. Ag. Haynau (Schleſ.).
Beſitzer: Guſtav **Gräbner.**
Fl. 62 ha. — Grdſt.-R.-E. 1625 *M.*
Hierzu 6,25 ha Pachtland. — Schwarzb. Niederungsvieh. Milchwirtſch. - Stark. Rübenbau. Grenzend an Zuckerfabrik Haynau. — Elektr. Licht- u. Kraftanlage.

2560. Haynau, Stadtforſt. ▯ P. T. F 9. Reiſicht; E. Modlau 5 u. Reiſicht 2 km; A. eK. Altenlohm; St. Biſchdorf; Ag. kK. Haynau.
Beſitzerin: **Stadtgemeinde Haynau.**
Oberförſter.*: Rath in Forſthaus Haynau. 2 Stadtförſt.*, 1 Hilfsförſt.
Fl. 1633 ha: 20 Acker, 188 Wieſen, 1450 Holz, 62,5 Waſſer, 12 Wege, Garten ꝛc. — Grdſt.-R.-E. 8955 *M.*
Pächter d. Teiche m. 12 ha Acker u. Wieſen: Otto Zeiſiger in Haynauer Stadtforſt b. Modlau. F 3 Reiſicht.

2561. Haynauer Vorwerke. P. T. F. A. St. eK. kK. Ag. Haynau (Schleſ.).; E. Haynau, Baudmannsdf. u. Göllſchau je 2 km.

Vorwerk Nr. 1 (Ober Michelsdorf).
Beſ.: Georg **Starke.** — 1 Aſſiſtent.
F 165 Haynau (Schleſ.). Kto. bei der

Mittelstandsbank, Fil. Haynau.
Fl. 90 ha. — Grdst.-R.-E. 1961 *M.*
Hierzu 15 ha Pachtacker. Korbweiden.
Elektr. Licht- u. Kraftanlage.
Schwarzb. Niederungsvieh (Herdbuch).
Mitgl. der Haynauer Molk. u. d. Pferdezucht-Vereins Goldbg.-H. (Hengststat.).
Wilde Fasanerie. Karpfenteiche.

Vorw. 1 u. 2. F 204 Haynau (Schles.).
Bes.: Oswald **Stenzel.** — 1 Assistent.
Postscheckkonto Breslau 14281.
Fl. 82 ha. — Grdst.-R.-E. 1500 *M.*
Oldenb. schwarzb. Niederungsvieh (Herdbuch). Dtsch. Edelschwein, Verkauf von Zuchtvieh. Weidebetrieb. — Anerk. Saatgutwirtschaft d. Ldw.-K. f. Getr. u. Kart. Starker Rüben- u. Kartoffelbau.

Vorw. Nr. 2 u. 3 (Ob. Michelsdorf).
Bes.: Wilhelm **Schneider.** — 1 Assist.
F 133 Haynau (Schles.). Kto. b. d. Sparkasse Haynau.
Fl. 61 ha. — Grdst.-R.-E. 1250 *M.*
Schwarzb. Ostfriesen. Warm- u. Kaltblutpferdezucht. — Anerk. Saatgutwirtschaft f. Getreide u. Kartoffeln. Starker Zuckerrübenbau.

Vorwerk Nr. 4 (Ober Göllschau).
Bes.: Adolf **Stenzel.** F 264 Haynau (Schles.). Bkt. Sparkasse Haynau.
Fl. 80 ha. — Grdst.-R.-E. 1120 *M.*
Rote Ostfriesen. Beteil. a. d. Haynauer Molkerei. — Starker Rüben- und Kartoffelbau.

Vorwerk Nr. 4 (Ober Michelsdorf).
Bes.: Oskar **Seidel.** F 277 Haynau (Schles.) Bkt. Sparkasse Haynau.
Fl. 41 ha. — Grdst.-R.-E. 840 *M.*
Schwarzb. Niederungsvieh. Beteiligt a. der Haynauer Molkerei. Stationshalter der Deckstat. Ob. Michelsdorf.

2562. Hermsdorf (Goldbergisch). P. F. A. St. eK. Hermsdorf (Katzbach); E. Hermsdorf Bad 1,5, Goldberg u. Pilgramsdorf je 4 km; T. F. kK. Ag. Goldberg (Schles.) 4,5 km.

Gut ▯ Nr. 62, 89, 92. Bes.: Kurt **Gießner.**
F 188 Goldberg (Schles.).
Postschkk. Breslau 15652.
Bkt. Städt. Sparkasse in Goldberg u. Schles. Landschaftl. Bank in Liegnitz.
Fläche 128 ha. — Grdst.-R.-E. 2087 *M.*
Schwarzb. Ostpr.-holländ. Rinderherde. Dtsch. Edelschwein.
Mitgl. der Schles. Rindviehzüchtervereinigg. u. d. Verb. Schles. Schweinez.
Der Ldw.-Kammer angeschlossene Saatzucht- u. Saatbauwirtsch. Kartoffelvermehrungsstation für Herrn von Kameke, Streckenthin. Klee-Lohndrusch u. Verleihung der Ballenstrohpresse.

Gut Nr. 3. Bes.: Wilhelm **Weber.**
F 303 Goldberg (Schles.).
Bkt. Mittelstandsbank Liegnitz, Filiale Goldberg.
Fl. 52,9 ha. — Grdst.-R.-E. 701 *M.*

Gut Nr. 91. Bes.: O. **Böhm.**
Fl. 32 ha. — Grdst.-R.-E. 552 *M.*

2563. Hohendorf. P. T. E. Kosendau 2,5 km; A. eK. Röchlitz; St. kK. Rothbrünnig; Ag. Goldberg 7,5 km.

Erbscholtisei ▯. F 189 Kroitsch.
Bes.: Konrad Reichsgraf **von Lüttichau.**
Verwaltung: sein Vater Leo Reichsgraf von Lüttichau auf Ob. Prausnitz (Nr. 2749.)
Inspektor: Woitschach.
Fläche 160 ha: 135 Acker, 14 Wiesen, 0,5 Weide, 7,5 Holz, 1 Garten, 2,5 Hof ꝛc.
Grundst.-R.-E. 4490 *M.* — Trocknung.
Der Landw.-Kammer angeschloss. Saatgutwirtschaft. Feldgemüsebau.

Gut ▯ [F 29 Kroitsch].
Bes.: Frau Anna **Helbig,** geb. Geisler.
Familienbesitz seit 1819.
Verwalter: Georg Scholz.
Fläche 115 ha: 96 Acker, 8 Wiesen, 8 Holz, 3 Garten, Hof ꝛc.
Grdst.-R.-E. 2834 *M.* — Schles. Rotviehz. Milch zur Molkerei Goldberg.
Getreide- u. Rübenbau.
Siehe auch Nr. 2362.

2564. Kosendau. P. T. F. E. Kosendau; A. eK. St. Röchlitz; kK. Ag. Goldberg.

Erbscholtisei Nr. 24 mit Gut Nr. 19 und Röchlitz Nr. 75.
Besitzer: Erich **Semmer.** — 1 Assist.
F 271 Goldberg (Schles.).
Fl. 91,25 ha. — Grdst.-R.-E. 3028,50 *M.*
Schwarzb. Ostfriesen. — Elektr. Anschluß.

Gut ▯ Nr. 29, 30, 34 u. 35.
Bes.: Arth. **Hübner.** F 69 Goldbg (Schl.).
Familienbes. s. 1817. — 1 Assist.
Fl. 138,1 ha: 111,6 Acker, 13 Wiesen, 0,5 Fischteiche, 7 Holz, 4 Obstanlag., 0,5 Kiesgruben, 1,5 Hof ꝛc.
Grdst.-R.-E. 4418 *M.* — Schwarzb. Ostfriesen. Dt. Edelschw., Ferkelwerk.
Niederschlesische Cementwaren-Industrie (Hübner & Gutsche). Gr. Basaltlager.

Gut Nr. 20. Bes.: Reinhold **Scholz.**
Fl. 50,7 ha. — Grdst.-R.-E. 1506 *M.*
Ostfriesisches Rotvieh.

Gut Nr. 4. Bes.: Agnes **Franke.**

Pächter: Gerhard Semmer, Lt. a. D.
Fl. 43,8 ha. — Grdst.-R.-E. 1143 M.
Schles. Rotvieh. — Basalt-Steinbrüche.

2565. Kreibau. P.A.St.eK. Kreibau; T. F. Kaiserswaldau (Kr. Goldberg-H.); E. Kaiserswaldau 3½, Steinsdf. 3, Haynau 7 km; kK. Ag. Haynau.

Freigut Nr. 72 (Niedergut) u. Gut Nr. 27.
Bes.: Richard **Haenel,** Oberlt. d. L. a. D., 2 Assistenten. F 16 Kaiserswaldau.
Fl. 170,5 ha: 138,5 Acker, 10 Wiesen, 15,5 Koppeln, 3 Holz, 2 Park und Garten, 2 Hof, Wege 2c.
Grundst.-R.-E. 2260 M. — Beteil. an Zuckerfabr. Maltsch, Molkerei Kaiserswaldau, Elektrizitätsgenossensch. Kreibau, Kartoffelflockenfbk. Reisicht. Drainagegenoss. Kaisersw. u. Milchkontrollverein Haynau. — Zucht von schles. Niederungsvieh (Herdbuch), hannov. Pferden und Gebrauchsschweinen.
Starker Grünland- u. Kartoffelbau.

Gut Nr. 24. Bes.: Waldemar **Gotthardt.** 1 Assistent. F 25 Kaiserswaldau (Kr. Goldberg-H.) — Postschk. Brsl. 48216.
Bkk. Mittelstandsbank Fil. Haynau.
Fl. 84,7 ha. — Grdst.-R.-E. 1560 M.
Ostfriesen (Herdb.) Vered. Landschwein.

Gut Nr. 37. Bes.: Güterdir. Hermann **Utermöhl** in Gröditzberg. (Nr. 2539 ff.) F 6 Kaiserswaldau (Kr. Goldberg-H.).
Inspektor: Martin Bode.
Fl. 44 ha. — Grdst.-R.-E. 692 M.
Ziegelei. – Orig. Ostfriesenstammherde.

Gut Nr. 31. Bes.: Kurt **Haellmigk,** Oblt. a. D. F 61 Kaiserswaldau (Kreis Goldberg-Haynau).
Bkk. Girokasse Niesky.
Fl. 35,5 ha. — Grdst.-R.-E. 520 M.

2566. Leisersdorf (Ober). P. T. F. E. A.St. eK. Adelsdorf (Schles.) 4 km; E auch Neudorf a. R. 4, Goldberg u. Pilgramsdorf je 5 km; kK. Ag. Goldberg.

Freigut. Bes.: Kurt **Klemm.** F 15 Adelsdf.
Fl. 81 ha. — Grdst.-R.-E. 2454 M.
Schweinezucht, Ferkelverkauf.

Freigut mit Stellen Nr. 15 u. 16.
Bes.: Ernst **Junge.** F 64 Adelsdf (Schles.).
Familienbesitz seit 1700.
Bkk. Mittelstandsbank Zweigst. Goldberg, Darlehnsverein Adelsdorf und Städt. Sparkasse Goldberg.
Fl. 55 ha. — Grdst.-R.-E. 1500 M.
Kaltblutzucht. Schwarzbunte Ostfriesen. Vered. Landschwein.

2567. Modelsdorf. P.T.F.A.St.eK. Modelsdorf; E. Steinsdorf 3—5, Adelsdorf (Schl.) 2½—6, Baudmannsdorf 4—6 km; kK. Ag. Haynau.

Freigut Nr. 4. Bes.: Paul **Hanke.** F 17 Adelsdorf (Schles.).
Fl. 106 ha. — Grdst.-R.-E. 2885 M.
Schwarzb. Ostfriesen.

Freigut Nr. 24/25. Bes.: Ernst **Dietze.** F 24 Adelsdorf (Schles.).
Fl. 83,5 ha. — Grdst.-R.-E. 2782,40 M.

Freigut Nr. 28. Bes.: Eduard **Herold.** F 32 Adelsdorf (Schles.).
Pächter: Herbert Plätschke.
Fl. 80 ha. — Grdst.-R.-E. 2332 M.
Schwarzb. Ostfriesen (Herdb.).
Dauerweiden

Freigut Nr. 20. Bes.: Hugo **Roericht.** F 19 Adelsdorf (Schles.).
Postschk. Breslau 20970.
Fl. 67,3 ha. — Grdst.-R.-E. 2217 M.
Rotb. Niederungsvieh (Herdbuch).

Freigut Nr. 2. Bes.: Artur **Deutschmann.** F 3 Adelsdorf (Schles.).
Fl. 89 ha. — Grdst.-R.-E. 1745 M.
Rindvieh: schwarzb. Ostfriesen (Herdbuch). Schweinezucht und -Mast. — Zuckerrübenbau. — Dampfpflugkultur.
Dauerweide.

Freigut Nr. 22. Bes.: Bruno **Kühn.** F 23 Adelsdorf (Schles.).
Postschk. Brsl. 1973.
Bkk. Darlehnskasse Modelsdorf, Diskontogesellschaft Zweigstelle Haynau, Mittelstandsbank Zweigst. Haynau.
Fl. 52,5 ha. — Grdst.-R.-E. 1745 M.
Schwarzb. Ostfriesen. Vered. Landschwein.

Erbscholt. Nr. 57. Bes.: Otto **Walter,** Hauptm. d. L. a. D. — 1 Assistent. F 37 Adelsdorf (Schles.).
Bkk. Diskontogesellsch. Zwgst. Haynau u. Städt. Sparkasse in Haynau.
Fl. 75 ha. — Grdst.-R.-E. 1683 M.

Freigut Nr. 1. Bes.: Erich **Wirth.** F 81 Adelsdorf (Schles.).
Fl. 78 ha. — Grdst.-R.-E. 1614 M.
Molkerei. — Schles. Rotvieh.

Freigut Nr. 27. Bes.: Rich. **Quegwer.** F 1 Adelsdorf (Schles.).
Familienbesitz seit 1873.
Bkk. Mittelstandsbk. Zwgst. Goldberg u. Raiffeisen-Darlehnsk. Modelsdorf.
Fl. 54,3 ha. — Grdst.-R.-E. 1614 M.
Rotbunte Ostfriesen.

Freigut Nr. 17. Bes.: Willi **Bleul.** F 28 Adelsdorf (Schles.).

Fl. 49 ha. — Grdst.-R.-E. 1410 M.

Freigut Nr. 21. Bes.: Otto **Kirsche.** F 6 Adelsdorf (Schles.).
Fl. 42 ha. — Grdst.-R.-E. 1365 M.

Freigut Nr. 32. Bes.: Otto **Meder.** F 20 Adelsdorf (Schles.).
Fl. 60 ha. — Grdst.-R.-E. 1310 M.

Gut Nr. 31. Bes.: Dorothee Gräfin **von Pfeil und Klein-Ellguth** (minderj.) in Ndr. Adelsdorf.
Verw.: Doris Gräfin v. Pfeil (Mutter) auf Ndr. Adelsdorf (Nr. 2469).
Fl. 59 ha. — Grdst.-R.-E. 1289 M.

Freigut Nr. 53. Bes.: Osw. **Foerster.** F 31 Adelsdorf (Schles.).
Fl. 50 ha. — Grdst.-R.-E. 1285 M.

Gut Nr. 37. Bes.: **Gierschner's** Erben. F 18 Adelsdorf (Schles.).
Fl. 49,1 ha. — Grdst.-R.-E. 1210 M.

Gut Nr. 19. Bes.: Fritz **Hiller.** F 65 Adelsdorf (Schles.).
Fl. 35,9 ha. — Grdst.-R.-E. 1192 M.

Gut Nr. 18. Bes.: Hugo **Riedel.** F 58 Adelsdorf (Schles.).
Fl. 35,1 ha. — Grdst.-R.-E. 1114 M.

Gut Nr. 39. Bes.: Alfr. **Rosemann.** F 34 Adelsdorf (Schles.).
Fl. 39,3 ha. — Grdst.-R.-E. 975 M.

Gut Nr. 26. Bes.: Reinhold **Willenberg.** F 79 Adelsdorf (Schles.).
Fl. 28,7 ha. — Grdst.-R.-E. 928 M.

Gut Nr. 5. Bes.: Ernst **Rothe.** F 71 Adelsdorf (Schles.).
Fl. 34,5 ha. — Grdst.-R.-E. 822 M.

Gut Nr. 23. Bes.: Gustav **Riedel.**
Fl. 23,3 ha. — Grdst.-R.-E. 757 M.

Gut Nr. 36. Bes.: Robert **Krause.** F 36 Adelsdorf (Schles.).
Fl. 27 ha. — Grdst.-R.-E. 636 M.

Gut Nr. 54. Bes.: Paul **Kipke.**
Fl. 27 ha. — Grdst.-R.-E. 511 M.

Gut Nr. 3. Bes.: Reinhold **Rosemann.**
Fl. 25,6 ha. — Grdst.-R.-E. 490 M.

2568. Neudorf am Gröditzberge. P. T. F. E. A. St. eK. Neudorf (Gröditzberg), Bhf. 2 km; E. Rosen-Neudorf 2 bezw. 0,5 km; kK. Harpersdorf; Ag. Goldberg.

Erbscholtisei. Bes.: Kurt **Kuhnke.** F 16.
Fläche 75,6 ha: 61,8 Acker, 10,3 Wiesen, 2,5 Holz, 1 Wasser, Garten, Hof.
Grdst.-R.-E. 2150 M. — Rote Ostfries. (Herdb.), Bullenverkf. Oldenb. Pferdezucht. — Getreide- u. Hackfruchtbau.
Beteil. an Zuckerfab. Maltsch-Dietzdorf.

Freigut Lindenhof.
Besitzer: Gebhard **Bumüller.** F 28.
Fl. 93,7 ha. — Grundst.-R.-E. 1425 M. Schles. Rotvieh.

Gut Nr. 109. Bes.: Adolf **Ernst.** F 29.
Fl. 77,5 ha. — Grdst.-R.-E. rd. 1400 M.

Gut Nr. 16. Bes.: Reinhold **Geisler.**
Fl. 30 ha. — Grdst.-R.-E. rd. 600 M.

2569. Neudorf am Rennwege, Erbscholtis. ☐m. 2 Bauerg. P. T. F 44. A. St. eK. kK. Ag. Goldberg (Schles.) 4 km; E. Neudorf a. R. 0,5 km.
Besitzer: Eberhard **Schöhl,** Kreisdeputierter u. Amtsvorsteher. — 2 Beamte.
Familienbesitz seit 1492.
Fläche 206 ha: 186 Acker, 6 Wiesen, 10 Holz, 3 Park, 1 Garten, Hof 2c.
Grdst.-R.-E. 4702 M. Balsaltsteinbr. Schwarzb. Ostfriesenherde. Schafzucht (Merino × Rambouillet). – Rübenbau.

2570. Peiswitz. P. T. Brockendorf (Kr. Goldberg-H.) 4 km; F Peiswitz; A. Giersdf; E. Goldberg 7, Bürgerberg (Pers.) 5,5 km; St. eK. Straupitz; Ag. Goldberg; kK. Rothbrünnig.

Bauergut Nr. 2 u. 8.
Bes.: Bruno **Döring.** – Familienb. s. 1816.
F 19 Brockendorf. — Btk. Bankverein Goldberg u. R. G. Prausnitzer's Nachf. in Liegnitz.
Fläche 104 ha: 90 Acker, 5 Wiesen, 6 Holz, 3 Hof 2c. – Grdst.-R.-E. 2642 M.
20,4 ha an Anlieger verpachtet.
Oldenburger Herdbuchvieh. Dtsch. Edelschwein, Stammzucht.

Erbsch. Nr. 1. Bes.: Eduard **Weil.** F 17 Brockendorf.
Fl. 67 ha. — Grdst.-R.-E. 1851 M.

Gut Nr. 3 u. 9. Bes.: Oscar **Hentschel.** F 21 Brockendorf. Fam.-Bes. s. 200 J.
Fl. 50 ha. — Grdst.-R.-E. 1504 M.

Gut Nr. 7. Bes.: Wwe Selma **Kuhlich.**
F. 49 ha. — Grdst.-R.-E. 1500 M.

Gut Nr. 5. Bes.: **Seidel'sche** Erben.
Pächter: Erich Schiller.
Fl. 48 ha. — Grdst.-R.-E. 1491 M.

2571. Petschendorf, Ritterg. (im Gem.-Bz. **Doberschau**). P. T. E. Arnsdorf (Kr. Liegnitz) 3 km; A. Panthenau; St. Siegendorf; eK. Steudnitz; F 154. kK. Ag. Haynau (Schles.).
Bes.: Alfred **Presse.** — Fl. 90,8 ha: 52 Acker, 25 Koppeln, 9 Rieselwiesen, 0,3 Wasser, 1,2 Holz, 3,3 Garten, Hof 2c.

Grdst.-R.-E. 1134 *M.* Beteil. an Gen.-Molk. Arnsdf. u. Weidegenoss. Liegnitz. Jeverländer (Herdb.). Weidebetr., Saatgutwirtschaft, Rüben- u. Gemüsebau.

2572. Riemberg, P. T. Kosendau 3 km; E. Wildschütz 3 km; F 5 Kroitsch; A. St. eK. Röchlitz; kK. Rothbrünnig; Ag. Goldberg.

Rittergut. Bes.: Therese Freifr. **v. Richthofen,** geb. Freiin v. Hohenhausen, in Gr. Rosen Kr. Striegau.
Pächter: Volko Frhr. von Richthofen, Rittmstr. d. R. a. D. – 1 Beamter.
Fläche 254,4 ha: 175,5 Acker, 8,6 Wiesen, 4,7 Weide, 2,8 Wasser, 52,4 Holz, 4,9 Park, Gärten, 6 Hof 2c.
Grundst.-R.-E. 7822 *M.*
Hierzu Acker in Hohendorf (Nr. 2563).
Fl. 63,5 ha. — Grdst.-R.-E. 1732 *M.*

2573. Röchlitz. P. T. E. Kosendau 1 bis 2 km; A. St. eK. Röchlitz; F. Ag. Goldberg 5 km; kK. Rothbrünnig.

Gut Nr. 2 u. 8. Bes.: Hugo **Kobelt.** Familienbesitz s. mehr als 200 Jahren. F 64 Goldberg (Schles.).
Fl. 112 ha. — Grdst.-R.-E. 3297 *M.* Angeschl. an Molkerei Goldberg. Vorw. und Flockenfabrik Willenberg. Schwarzb. Ostpreußen.

Gut Nr. 1. Bes.: **Ritter.** F 53 Goldberg (Schles.).
Fl. 116,5 ha. — Grdst.-R.-E. 2778 *M.*

Gut Nr. 16. Bes.: Bruno **Baar's** Erb. F 132 Goldberg (Schles.).
Fl. 64 ha. — Grdst.-R.-E. 1880 *M.*

Gut Nr. 15. Bes.: Paul **Biedermann.**
Fl. 71 ha. — Grdst.-R.-E. 1850 *M.*

Gut Nr. 14. Bes.: Artur **Stoll.** F 230 Goldberg (Schles.).
Fl. 58,7 ha. — Grdst.-R.-E. 1761 *M.*

Gut Nr. 6. Bes.: Oskar **Stoll.**
Fl. 56,5 ha. — Grdst.-R.-E. 1731 *M.*

Gut Nr. 9. Bes.: Reinh. **Reisner.**
Fl. 45,2 ha. — Grdst.-R.-E. 1219 *M.*

2574. Rothbrünnig. P. T. A. Giersdorf (Kr. Goldberg-Haynau) 3 km; E. Wildschütz u. Kosendau 2—4 km; F. St. kK. Rothbrünnig; eK. Straupitz; Ag. Goldberg.

Erbscholtisei Nr. 1 u. Freigut Nr. 23 2c. Bes.: Oscar **Finger.** F 176 Kroitsch. Fläche: 142,5 ha: 132 Acker, 6 Wiesen, 3 Holz, 1,5 Garten, Hof 2c.
Grundst.-R.-E. 2986 *M.* – Schwarzb. Ostfriesen. Vered. Landschwein.

Freig. Nr. 6 u. 31. Bes.: Bruno **Baensch.** Familienbesitz s. 1800. F 31 Kroitsch.
Fl. 96,9 ha. — Grdst.-R.-E. 2337 *M.* Rindvieh: rotb. Ostfries. – Elektr. Anl.

Freig. Nr. 15. Bes.: Rob. **Jungnitsch,** Gem.-Vorst. Familienbesitz seit 1700.
Fl. 50 ha. — Grdst.-R.-E. 1327 *M.* Schles. Rotvieh. — Elektr. Anlage.

Gut Nr. 10. Bes.: Bruno **Aust.**
Fl. 28,4 ha. — Grdst.-R.-E. 598 *M.*

Gut Nr. 16. Bes.: Bruno **Straube.**
Fl. 27,7 ha. — Grdst.-R.-E. 593 *M.*

Gut Nr. 7a. Bes.: Johannes **Püschel.**
Fl. 23 ha. — Grdst.-R.-E. 569 *M.*

Gut Nr. 32. Bes.: Paul **Röhrig.**
Fl. 21,2 ha. — Grdst.-R.-E. 476 *M.*

2575. Siegendorf. P. T. F. E. Arnsdorf (Kr. Liegnitz) 0,5 km; A. Bärsdorf; St. Siegendorf; eK. Steudnitz; Ag. kK. Haynau.

Freigut. Bes.: Emil **Klose.** F 3 Arnsdorf (Kr. Liegnitz).
Fl. 100 ha. — Grundst.-R.-E. 3100 *M.* Reinbl. schwarze Ostfriesenherde. Großer Weidebetrieb. — Rübenbau.

Gut Nr. 66. Bes.: Reinh. **Köbe.**
Fl. 43 ha. — Grdst.-R.-E. 900 *M.*

Gut Nr. 71. Bes.: Ewald **Walter.** F 26 Arnsdorf (Kr. Liegnitz).
Fl. 23 ha. — Grdst.-R.-E. 669 *M.*

Gut Nr. 70. Bes.: Julius **Willenberg.** F 28 Arnsdorf (Kr. Liegnitz).
Fl. 21 ha. — Grdst.-R.-E. 588 *M.*

Gut Nr. 4. Bes.: Wilh. **Heimann.**
Fl. 16 ha. — Grdst.-R.-E. 501 *M.*

2576. Tammendorf. P. T. A. St. eK. Kreibau 1,5 km; F. Tammendorf; E. Kaiserswaldau (Kr. Goldberg-Haynau) 4,5 km; Ag. kK. Haynau.

Freig. Nr. 10, Gut Nr. 11 u. Stell. Nr. 23. Besitzer: Julius **Heß.** — 1 Assistent. F 5 Kaiserswaldau (Kr. Goldberg-H.).
Fl. 155 ha. — Grdst.-R.-E. 1800 *M.* Elektr. Lichtanlage. Beteil. an Zuckerfb. Maltsch, Flockenfb. Reischt u. Molkerei Kaiserswaldau.
Schwarzb. Ostfriesenstammherde, Zucht auf Leistung, Bullenverk. (Weidegang).

Erbscholtisei. Bes.: Rich. **Scholz.** 1 Assist. F 13 Kaiserswaldau (Kr. Goldberg-H.).
Fl. 114,5 ha. — Grdst.-R.-E. 1190 *M.* Schwarzb. Niederungsvieh. (Herdb.) Weidebetrieb. — Angeschl. a. Molkerei Kaisers-

waldau. — Elektr. Licht- u. Kraftanl.

Freig. Nr. 8. Gerstmannshof.
Beſ.: Forſtmſtr. a. D. **Ferneding.** – 1 Aſſiſt. F 12 Kaiſerswaldau (Kr. Goldbg.-H.). Fl. 130,2 ha. — Grdſt.-R.-E. 1306 *M.* Schwarzw. Oſtpreußen. Dtſch. Edelſchw. Klee- und Zuckerrübenbau.

Niedergut Nr. 6 u. Stelle Nr. 45.
Beſ.: Erwin **Lücker.** — 1 Aſſiſtent. F 38 Kaiſerswaldau (Kr. Goldberg-H.). Fl. 86 ha. — Grdſt.-R.-E. 840 *M.* Beteil. an Gen.-Molkerei Kaiſerswaldau u. Kartoffelflockenfabrik Reiſicht. Schwarzb. Niederungsvieh (Herdb.).

Gut Nr. 40. Beſ.: Guſtav **Heine.** F 41 Kaiſerswaldau (Kr. Goldberg-H.). Fl. 49,5 ha. — Grdſt.-R.-E. 544 *M.*

2577. Ulbersdorf (Goldbergiſch). P. T. Pilgramsdorf (Kr. Goldberg-H.) 6 km; F Adelsdorf (Schleſ.), Goldberg (Schleſ.), Neudorf (Gröditzb.); E. Neudorf (Rennweg) u. Pilgramsdorf; A. Neudorf a. Gröditzbg.; St. eK. Ulbersdorf (Goldbergiſch); kK. Harpersdorf; Ag. Goldberg 7 km.

Gut Nr. 102. Beſ.: Otto **Krauſe's** Erben. F 120 Goldberg (Schleſ.). Fl. 91,3 ha. – Grdſt.-R.-E. 2615 *M.* Rotbunte Oſtfrieſen.

Gut Nr. 5. Beſ.: Herbert **Scholz.** F 32 Neudorf (Gröditzberg). Fl. 77,3 ha. — Grdſt.-R.-E. 1540 *M.*

Gut Nr. 120. Beſ.: Reinh. **Radiſch.** Fl. 68 ha. — Grdſt.-R.-E. 1521 *M.*

Gut Nr. 122. Beſ.: Fritz **Thomas.** F 67 Neudorf (Gröditzberg). Poſtſchkk. Bresl. 43426. Bk. Mittelſtandsbank u. Sparkaſſe in Goldberg. Fl. 41 ha. -- Grdſt.-R.-E. 1057 *M.* Schwarzbunte Oſtfrieſen.

Gut Nr. 143. Beſ.: Ernſt **Höfig.** F 61 Neudorf (Gröditzberg). Fl. 39 ha. — Grdſt.-R.-E. 951 *M.*

Gut Nr. 35. Beſ.: Reinh. **Ludewig.** Fl. 33,6 ha. — Grdſt.-R.-E. 858 *M.*

Gut Nr. 129. Beſ.: Paul **Hiller.** Fl. 40,4 ha. — Grdſt.-R.-E. 821,50 *M.*

Gut Nr. 82. Beſ.: Osw. **Scholz.** F 73 Adelsdorf (Schleſ.) Fl. 35 ha. — Grdſt.-R.-E. 810,7 *M.*

Gut Nr. 164. Beſ.: Karl **Utikal.** Fl. 37,5 ha. — Grdſt.-R.-E. 726,7 *M.*

Gut Nr. 75. Beſ.: Alfred **Bormann.** F 46 Neudorf (Gröditzberg). Fl. 36 ha. — Grdſt.-R.-E. 705 *M.*

Gut Nr. 77. Beſ.: Oskar **Reich.** Fl. 33,6 ha. — Grdſt.-R.-E. 632 *M.*

2578. Wilhelmsdorf. P. T. F. eK. Wilhelmsdorf (Kr. Goldberg-H.); E. Neudorf (Gröditzb.) u. Gröditzberg je 2—3,5 u. Großhartmannsdorf 4 km; A. St. Gröditzberg; kK. Großhartmannsdf.; Ag. Goldberg.

Erbſcholtiſei Nr. 91 u. Freig. Eichenhof Nr. 53. Beſ.: Oskar **Roericht.** F 4 Neudorf (Gröditzberg). Poſtſchkk. Breslau 8738. Familienbeſ. ſ. mehreren 100 Jahren. Von der L.-Kammer u. d. D. L.-Geſ. anerkannte Lehrlingsausbildung. Fl. 128 ha. — Grdſt.-R.-E. 2972 *M.* Töpfer-Heißlufttrocknerei. — Rotvieh.

2579. Wittgendf. (Nieder) P. T. F 157. E. kK. Ag. Haynau (Schlſ.) 6 km; A. St. eK. Kreibau; E. a. Steinsdf. 4 km.

Erbſcholtiſei. Beſ.: **Müller'ſche** Erben. Bevollm. u. Pächt.: Paul Müller. Bk. Haynauer Sparkaſſe u. Mittelſtandsbank, Zwgſt. Haynau. Fl. 50 ha. — Grdſt.-R.-E. 1520 *M.*

2580. Wittgendorf (Ober). P. T. F 102. kK. Ag. Haynau (Schleſ.) 7 km; E. Haynau (Schnellz.), Steinsdorf (Perſ.); A. St. eK Kreibau.

Freigut. Beſ.: Rud. **Schiller.** Fl. 109 ha. - Grdſt.-R.-E. 1464 *M.* Beteil. an Gen.-Molkerei Kaiſerswaldau, Flockenfabrik Reiſicht u. Zuckerfabrik Haynau. — Schwarzb. Oſtfrieſen.

30. Kreis Grünberg.

Größe: 824,510 Quadrat-Kilometer (ohne die Kreisſtadt, die mit 51,3 qkm Fläche u. 25 444 Einwohnern einen beſonderen Stadtkreis bildet). — Einwohner: 36172. — Landgemeinden: 57. — Gutsbezirke: 47. — Amtsbezirke: 18. — Städte: Rothenburg a. O. mit 1274 Einw., Deutſch Wartenberg mit 989 Einw. — Viehſtand: 4079 Pferde, 19159

Stück Rindvieh, 5174 Schafe, 19101 Schweine, 8624 Ziegen, 1486 Bienenstöcke. — Lage: im Norden des Regierungsbezirkes, grenzend mit den Regierungsbezirken Frankfurt und Schneidemühl. — Die Güter gehören zur Glogau-Saganer Fürstentums-Landschaft mit Ausschluß der zum Kreditverbande der Neumärkischen Ritterschaft gehörigen Güter Schlesisch Nettkow und Schlesisch Drehnow. — Bodenbeschaffenheit: meist leicht, aber ertragreich, in der Oderniederung schwer, aber vorzüglich. Im Kreise wird mehrfach Weinbau betrieben, namentlich um die Stadt Grünberg herum, welche fast ganz von Weinbergen umgeben ist, sowie um Saabor und Lättnitz. Der durchschnittliche Grundsteuer-Reinertrag beträgt pro Hektar Acker: 10,94 *M*, Wiesen: 25,32 *M*, Holzungen: 10,60 *M*. Von der Gesamtfläche sind: 274,642 qkm Acker, 84,425 qkm Wiesen, 17,031 qkm Weiden u. Hutungen, 426,045 qkm Wald einschl. Park, Gewässer, Wege ꝛc. — Gewässer: die Oder, welche den Kreis in zwei ungleiche Teile teilt; ferner die Ochel, die faule Obra, der Einsiedel-, Kreutz- und Zaucher-Bach, der Boyadeler Kanal und die Goldene Lunze mit der Maugscht. An stehenden Gewässern sind bemerkenswert: der Rudener See, der Saabor- und der Nettkower See. — Eisenbahnen: die Breslau-Stettiner Bahn mit den Bahnhöfen: Nittritz, Grünberg, Rothenburg a. O. und den Haltestellen Alt Kessel u. Schertendorf; die Märkisch-Posener Bahn mit dem Bahnhofe Rothenburg a. O. und der Haltestelle Schlesisch Nettkow; die Nebenbahn Grünberg—Christianstadt mit den Haltestellen Schloin, Buchelsdorf und Lättnitz; die Bahn Sagan—Neusalz a. O.—Schwenten mit den Stat. Dt. Wartenberg, Bobernig, Kontopp u. Kolzig; die Nebenbahn Züllichau—Glogau mit den Stationen Kleinitz, Boyadel, Kontopp u. Kolzig; Kleinbahn Grünberg—Sprottau mit den Stat. Grünberg Stadtbhf., Grünberg Oberstadt, Heinersdorf u. Ochelhermsdorf.

Landw. Maschinenfabriken in Boyadel u. Grünberg; Zementwarenfabrik in Boyadel; Braunkohlengruben in Droschkau, Grünberg u. Schles. Nettkow; Mehlmühlen in Bobernig, Boyadel, Buchelsdorf, Dammerau, Schl. Drehnow, Drentkau, Droschkau, Friedersdorf, Grünberg, Günthersdorf, Hammer, Heinersdorf, Hohwelze, Jonasberg, Dt. Kessel, Alt Kessel, Kleinitz, Kolzig, Kontopp, Krampe, Külpenau, Läsgen, Lättnitz, Lansitz, Lawaldau, Gr. Lessen, Lipke, Milzig, Mühldorf, Schles. Nettkow, Nittritz, Ochelhermsdorf, Pirnig, Plothow, Prittag, Rothenburg a. O., Saabor, Schertendorf, Schlabrendorf, Schloin, Schwarmitz, Schweinitz, Seiffersholz, Sawade und Deutsch Wartenberg; Dampfsägewerke in Boyadel, Drentkau, Gr. Lessen, Grünberg, Kontopp, Lättnitz, Kleinitz, Plothow, Rothenburg a. O., Schweinitz und Woitschke; Wollspinnereien in Grünberg; Wollwäscherei in Rothenburg a. O.; Brauereien in Boyadel, Grünberg, Günthersdorf, Heinersdorf, Lättnitz, Loos, Schles. Nettkow, Ochelhermsdorf und Rothenburg a. O.; Stärke-

fabriken in Eugenienhof und Gr. Leſſen; Molkereien in Grünberg, Kleinitz, Lättnitz und Schleſiſch Nettkow; Kartoffelflockenfabrik G. m. b. H. in Kontopp; Makkaroni- u. Teigwarenfabrik G. m. b. H. in Deutſch Wartenberg; Elektrizitätswerk von Saalmann.

Bildungsanſtalten in Grünberg: Realgymnaſium; Lyzeum; kaufm. u. gewerbl. Fortbildungsſchule; im Kreiſe 45 ländliche Fortbildungsſchulen.

Kreisſtadt Grünberg (Schleſ.).

Landgericht: Glogau. Amtsgerichte: Grünberg und Kontopp.

Landrat [F 10 u. 91]: Dr. **Erckleutz.**
Kreisinſpektor: **Fiebig.**
Kreiskaſſe: Oberrentmeiſter **Bergmann.**
Kreisausſchuß [F 10 u. 91]: **Koslowski,** Kreisverwaltungsdirektor.
Kreiskomm.- u. Kreisſpark.: Rend. **Klemm.**
Kreisbauamt [F 49]: **Gauſe** u. **Böhm,** Kreisbaumſtr.
Kreisarzt [F 317]: Dr. Th. **Meyer,** Med.-R.
Kreistierarzt [F 386]: Dr. **Becker,** Vet.-Rat.
Kataſterdirektor [F 558]: **Krug.**
Kreisſchulrat: **Kern.**
Gewerbeaufſichtsamt in Neuſalz a. O. [F 170 Neuſalz (Oder)]: Dr. Ing. **Bublitz,** Gewerberat.
Finanzamt [F 453]: Dr. **Scholz,** Reg.-Rat.
Kommando der ſtaatl. Schutzpolizei (unterſteht dem Oberbürgermeiſter), Kommandeur [F 121]: Major **Harmjanz.**
Kulturamt in Sagan.

I. Selbſtändige Gutsbezirke.

2581. Boyadel, Herrſchaft. P. T. F 2 (Rentamt), 8 (Zieg.) u. 10 (Schloß). E. A. St. eK. Boyadel; kK. Milzig; Ag. Kontopp 7 km.

a) **Boyadel** u. **Kern** mit d. Vorwerken **Polke, Schosnoſke, Schoslawe** u. **Dickſtrauch,** Waldgut.
Beſ.: Adolf Frhr. **v. Scheffer-Boyadel,** Rittmſtr. a. D.

b) **Henriettenhof** m. **Alexanderhof,** Rittergut.
Beſ.: Wilhelm **v. Scheffer,** Rittmſtr. a. D.
Bevollm.: Forſtmeiſter G. Blaeſche in Boyadel. – 1 Rentamtsſekr.*, 1 Förſter*, 3 Forſtaufſeher*, 1 Ziegelmeiſter.
Rentamt: Poſtſchkto. Breslau 18257.
Pächter v. Boyadel u. Kern (869,8 ha): Günther Kulau in Boyadel. F 9.
Fl. 2998 ha: 605 Acker, 235 Wieſen, 146 Weiden, 1871 Holz, 50 Gräben u. Gewäſſer, 8 Gärten, 12 Lehm- u. Sandgruben, 71 Unld., Hof ꝛc. 110 ha Dauerweiden.
Grundſt.-R.-E. 25259 *M.*
Fähre. – Brennerei. Brauerei (verpachtet). Dampfziegelei (5 Millionen Jahreserzeugnis). Zementwarenfabrik.
Rindvieh: ſchwarzb. oſtpr. Holländer. Schafe: Merino. Geflügelzucht: weiße Wyandottes, virgin. Schneeputen.

2582. Drehnow (Schleſiſch), Rittg. m. Vorwerken **Altvorwerk** u. **Lachvorwerk** (Henriettenhof) P. F 1. kK. Großleſſen 5 km; E. Buchelsdorf 4 km; T. A. St. eK. Schleſ. Drehnow; Ag. Grünberg.
Beſ.: Willibald Graf **von Schmettow,** Preuß. Generalmajor a. D.
Bkk. Darmſtädter- u. Nationalbank.
Inſpektor*: Schwarz. 1 Aſſiſt., 1 Brenn.-Verw.*, 1 Förſter.*
Pächter des Altvorwerks: Major a. D. Windmüller.
Fläche 1075 ha: 331 Acker, 12 Wieſen, 2 Weide, 706 Holz, 4 Waſſer, 20 Hof ꝛc.
Grdſt.-R.-E. 4143 *M.*
Dampfbrennerei.
Roggen- u. Kartoffelbau.

2583. Hohwelze, Rittg. P. T. F 18. E. A. St. eK. Boyadel 4,5, Bhf. 3,5 km; kK. Liebenzig; Ag. Kontopp 7 km.
Beſitzer: Carl **Berg,** Reg.-Baumſtr. a. D.
Inſpektor*: Alfred Berger.
Fläche 366 ha: 143 Acker, 58 Wieſen u. Weide, 3 Waſſer, 148 Holz, 2 Park u. Gärten, 12 Wege, Hof ꝛc.
Grundſt.-R.-E. 3692 *M.*
Brennerei. Dampfpflug.

2584. Kessel (Deutsch), Ritterg. ▯ P. E. Altkessel (Kr. Grünberg) 2 km; T. F 2 Deutsch Kessel; A. St. Kessel; eK. Prittag; kK. Ag. Grünberg.
Bes.: Woldemar Graf **von Pfeil und Klein-Ellguth,** Hauptmann a. D.
1 Brenner, 1 Förster*.
Pächter: Max Feiereis. – 1 Verw.
Fläche 550 ha: 183 Acker, 27 Wiesen, 6 Weide, 313 Holz, 1 Teiche, 1 Park, 1 Gärten, 15 Wege, Hof ꝛc.
Grdst.-R.-E. 3711 ℳ. — Brennerei. Schwarzb. Ostfriesen, Bullen- u. Zugochsenverkauf. Oldenb. Pferdezucht.

2585. Kessel (Alt), Gutsbezirk ▯ mit d. Vorw. **Janny** u. **Stoschenhof.** P. T. E. Altkessel (Kr. Grünberg); A. St. Kessel; eK. Prittag; F 104. kK. Ag. Grünberg (Schles.).
a) Rittergut. Bes.: Felix Graf **v. Stosch,** Hauptmann d. R. a. D., Reg.-Assessor a. D., Landesältester.
Familienbesitz seit 1712.
Verwaltung: Postschkk. Breslau 9849.
Insp.*: H.-G. Graf von Stosch.
1 Verwalter, 1 Sekretärin.
Fläche 683 ha: 441 Acker, 75 Wiesen, 15 Weide, 136 Holz, 9 Wasser, 2 Park, 2 Garten, 3 Hof ꝛc.
(33 Moorkulturacker n. Rimpau'schem System, 150 Dampfpflugkult.).
Grundst.-R.-E. 9851 ℳ.
Stammzucht d. dtsch. Edelschweines.
b) Forstgut. Bes.: Gewerkschaft **„Ver. Constantin der Große"** in Bochum.
Revierförster*: Langer in Janny.
Fl. 813 ha. – Grdst.-R.-E. rd. 900 ℳ.

2586. Kolzig, Ritterg. ▯ m. den Vorw. **Jeschane, Karsch, Lipke** u. **Neuvorwerk.** P. T. F 1 (Gut) u. 8 (OFörst.). E. A. St. eK. kK. Kolzig (Kr. Grünberg, Schles.); Ag. Kontopp. Hierzugeh. Stöckelheide (Restkr. Bomst).
Bes.: **von Klitzing**'sche Erben.
Familienbesitz seit 1838. — Postschkk. Bresl. 68602. Bkk. Stadtbank Glogau.
Nießbrauch: Frau Dorothea von Klitzing, geb. Girodz von Gaudi.
Generalbev.: Joach. v. Klitzing Lt. a. D.
Forstverwalter*: Oberf. Kirstein.
Inspektor: Feist.
Fläche 2487 ha: 650 Acker, 240 Wiesen, 25 Weide, 1510 Holz, 50 Wasser, 3 Park, 2 Gärten, 8 Hof ꝛc.
Grdst.-R.-E. 14864 ℳ. – Forstl. Betriebswerk der Landwirtsch.-Kammer. Dampfbrennerei. Horizontalgatter.
Schwzb. Niederungsv. – Moorwiesen.

2587. Kontopp, Herrschaft ▯, best. aus den Ritterg. **Kontopp** u. **Polame** mit den Vorwerken **Marienhof** u. **Heinrichau.** P. T. F 3. E. A. St. eK. Ag. Kontopp (Kr. Grünberg, Schles.); kK. Liebenzig.
Besitzer: Kurt **Foerster,** Leutn. a. D.
Familienbesitz seit 1845.
Postschkk. Breslau 32463.
Bkk. Schles. Landschaftl. Bank in Bresl., Stadt- u. Kreisbank Grünberg.
Oberinsp.*: Fritz Freiesleben.
2 Assist., 2 Forstbeamte*, 2 Hilfsförst.
Fläche 2085 ha: 455 Acker, 125 Wiesen, 96 Weide, 1332 Holz, 6 Park, 2 Weingarten, 59 Wege, Wasser, Hof ꝛc.
Grdst.-R.-E. 10436 ℳ. — Brennerei.
Rotb. Ostfriesenherde (Herdb.), Zuchtbullen. Merino-Fleischschafe. Vered. Landschwein. — Moorkulturen, Gründüngung. Anerk. Saatkartoffelwirtsch. Moderne Forstwirtschaft (Dauerwald u. Grubberkultur).

2588. Krampe, Ritterg. ▯ P. T. F 6 Sawade 3 km; E. St. eK. kK. Ag. Grünberg (Schles.) 6,5 km.
Besitzerin: **Stadtgemeinde Grünberg.**
Oberförster*: Stucky.
4 Förster*, 1 Waldwärter*.
Fl. 952,5 ha: 125,5 Acker, 89 Wies., 703 Holz, 6 Weide, 14 Wasser, 15 Hof ꝛc.
Acker u. Wiese parzellenweise verpachtet.
Grundst.-R.-E. 10914 ℳ.
Siemens-Bodenfräse.
Restaurant „Oderfischereietablissement".

2589. Läsgen, Ritterg. ▯ m. Forsthaus „Blaue Taube" u. „Sauermanns-Mühle". P. E. eK. Schlesisch Nettkow 3,5 km; T. A. St. Läsgen; kK. Groß Lessen; Ag. Grünberg; E. F 9 Rothenburg (Oder) 8 km.
Besitzer: Gustav Ludwig Hans **von Schierstädt,** vorm. Kgl. Kammerjunk., Rittmeister d. R. a. D. u. Landesält.
Familienbesitz seit 1856.
Postschkk. Breslau 82016.
Bkk. Stadtbank Glogau u. Schles. Landschaftl. Bank, Zweigst. Glogau.
Inspektor: Müller. — 1 Hilfsförst.*.
Fläche 886,8 ha: 81 Acker, 106,9 Wiesen, 174,1 Weide, 417,9 Holz, 81 Wasser, 6 Park, 12,8 Gärten, 7,1 Hof ꝛc.
Grundst.-R.-E. 11343 ℳ. — Jung-

viehaufzucht: schwarzw. Niederungsvieh (Herdbuch). Weidegang.

2590. Lansitz, Ritterg. ▯ mit Vorwerk **Woitschcke.** P. T. F. E. St. eK. Rothenburg (Oder) 4,5 km; A. Krampe; E. kK. Ag. Grünberg.
Besitzerin: **Stadtgemeinde Grünberg.**
Acker u. Wiesen in Parzellen verpachtet
Oberf.: Stucky, Krampe. — 1 Först.*
Fläche 1272,5 ha: 209,5 Acker, 54 Wiesen, 909 Holz, 47 Weide, 16 Wasser, 15,5 Wege, 21,5 Gräben, Unland, Hof ꝛc.
Grundst.-R.-E. 10253 *M.*
Siemens-Bodenfräse.

2591. Lessen (Groß), Ritterg. ▯ P. T. F 3. kK. Groß Lessen; E. Schles. Nettkow 5, Rothenburg (Oder) 12, Grünberg 15, Crossen (Oder) 18 km; A. St. Läsgen; eK. Logau; Ag. Grünberg.
Besitzer: Hans **von Schierstädt,** vorm. Kgl. Kammerjunker ꝛc. auf Läsgen.
Familienbesitz seit 1856.
Inspektor*: Herm. Sanne.
1 Brennereiverw., 1 Wirtsch.-Assist.
Revierf.*: Liebhardt. — 1 Hilfsf.*
Fläche 787,2 ha: 338,3 Acker, 43,8 Wiesen, 8 Weide, 375,1 Holz, 2,6 Wasser, 7,9 Garten, 11,5 Hof ꝛc.
Grundst.-R.-E. 5967 *M.*
Brennerei. Stärkefabrik. Schneidemühle (Vollgatt. u. Kreissäge m. Dampfbetr.).
Schwarzw. Niederungsvieh (Herdbuch).
Schäferei. Schweinezucht.
Rieselwiesen. Torfstich.

2592. Mesche, Ritterg. P. T. F 5. E. A. St. eK. Ag. Kontopp (Kr. Grünberg, Schles.) 3 km; kK. Liebenzig.
Bes.: Gustav **Mier.**
Fl. 135,6 ha: 83,4 Acker, 0,6 Wiesen, 0,9 Weiden, 6,4 Wass., 43,6 Holz, 0,8 Gart., Hof ꝛc. — Grdst.-R.-E. etwa 1300 *M.*

2593. Ochelhermsdorf (Ober), Rittg. ▯ mit **Dammvorwerk** und **(Mittel),** Ritterg. m. den Vorw. **Feldvorwerk** u. **Waldhaus.** P. T. Klnb. A. St. eK. Ochelhermsdorf; F 120. E. Ag. Grünberg (Schles.) 7 km; kK. Schweinitz.
Bes.: Dr. **Ostersetzer** in Grünberg.
Postschkk. Breslau 39201.
Oberinspektor*: Salbach.
Forstverwalter*: Feiereis.
1 Buchhalter, 1 Hilfsförster*, 1 Waldwärter*, 1 Brennereiverwalter*.
Fl. 1358 ha: 471,3 Acker, 108 Wiesen u. Weide, 755 Holz, 1,5 Teiche, 10,2 Park u. Garten, 12 Hof ꝛc.
Grdst.-R.-E. 12300 *M.* — Brennerei. Zementwarenfabr. Elektr. Lichtanlage.
Schwarzb. Niederungsv. Vered. Landschwein. — Kartoffel- u. Roggenbau.

2594. Pirnig, Ritterg. ▯ m. Ziegelvorwerk. P. T. F 2. eK. kK. E. Liebenzig 7,5 km; E. Boyadel 5 km; A. St. Pirnig; Ag. Kontopp.
Bes.: Heinrich **Scheibel.**
Bkk. Meyerotto & Co., Neusalz (Od.).
Inspektor*: Liebermann.
2 Assist., 1 Brenner*, 1 Ziegelmeister*, 1 Gärtner*.
Fl. 391 ha: 230 Acker, 66 Wiesen, 4 Wass., 87 Holz, 1 Park, 1 Garten, 2 Hof ꝛc.
Grundst.-R.-E. 5500 *M.*
Brennerei u. Ziegelei. Eig. Dampfpfl.
Oldbg. Rinderherde. Merinofleischschafe.

Anteil ▯ **Waldmühl** m. Forsth. **Anhalt.** P. T. F 16. eK. kK. E. Liebenzig 7 km; E. auch Boyadel 7 km; A. St. Pirnig; Ag. Kontopp.
Bes.: Hans **Scheibel,** Lt. a. D. — 2 Assist.
Fläche 200 ha: 180 Acker, 10 Wiesen. 3 Weide, 5 Holz, 2 Park, Hof ꝛc.
Grdst.-R.-E. 2600 *M.* — Stammherde d. schles. schwarzb. Niederungsviehes.
Starker Weizen- und Zuckerrübenbau.

2595. Prittag, Ritterg. ▯ mit **Marienhof** (Odervorw), **Oberhof** u. **Waldvorwerk.** P. E. Altkessel (Kr. Grünberg) 4 km; T. A. St. eK. Prittag; kK. Milzig; Ag. Grünberg.
Besitzer: Reinhardt Reichsgraf **Finck von Finckenstein**'sche Erben.
Bevollm.: F. von Zülow, Oblt. a. D.
Oberinsp.*: W. Kaiser.
1 Assistent, 1 Sekretärin.
Revierförst.*: H. Thoms. 1 Waldw.
Fläche 1123 ha: 295 Acker, 107 Wiesen, 74 Weide, 587 Holz, 47 Wasser, 13 Hof ꝛc. — Grdst.-R.-E. 11998 *M.*

2596. Schertendorf, Rittg. ▯ m. Vorw. **Mänseberg.** P. T. F 205. E. kK. Ag. Grünberg (Schl.) 5 km; E. Schertendorf 1,2 km; A. Schles. Nettkow; St. Plothow; eK. Rothenburg.
Bes.: Alfred **Hirthe.** — Bkk. Darmstädter u. Nationalbank, Grünberg.
Inspektor*: Huber.
Fläche 214 ha: 163 Acker, 39 Wiesen, 4 Weide, 4 Holz, 4 Park, Garten, Hof ꝛc. — Grdst.-R.-E. 2478 *M.*

Brennerei. — Oldenb. Pferde. Schwarzb. Niederungsvieh, Stammherde. Merino-Kammwollschafe.

2597. Schweinitz I, Ritterg. ▯ mit **Waldvorwerk** u. **Niedervorwerk.** P. T. A. St. eK. kK. Schweinitz (Kr. Grünberg); F 6. E. Lättnitz 4 km; E. Ag. Grünberg 8 km.
Besitzer: Bruno **Funk.**
Inspektor*: Arlt.
Brennereiverw.*: Neumann.
Förster*: Kröhl.
Fläche 545 ha: 290 Acker, 60 Wiesen (dav. 25 Rieselw.), 25 Dauerweide, 145 Holz, 2 Wasser, 2 Park, 1 Gärten, 20 Hof 2c. — Grdst.-R.-E. 4530 *M.*
Dampfbrennerei. Elektr. Anlage.
Rotbunte Ostfriesen. Starke Jungviehaufzucht. Dauerweiden. — Starker Halmfrucht-, Kartoffel- u. Rübenbau.

2598. Schweinitz II, Rittergut ▯ m. Först. P. T. A. St. eK. kK. Schweinitz (Kr. Grünberg); F 14. E. Lättnitz 5 km; Ag. Grünberg 9 km.
Besitzer: Alexander **von Herder.**
Bkk. Kreis- u. Stadtbank Grünberg.
Inspektor*: Rich. Werner.
Förster*: Herm. Streichert.
Fläche 435 ha: 82 Acker, 50 Wiesen, 33 Weide, 1 Wasser, 250 Holz, 4 Garten, 2 Park, 33 Hof, Wege 2c.
Grundst.-R.-E. 3080 *M.*
Elektr. Betrieb. — Schwarzbunte Ostfriesen, Zucht u. Mast. Yorkshirezucht.

2599. Schweinitz III, Ritterg. ▯ P. T. A. St. eK. kK. Schweinitz (Kr. Grünberg) 2 km; F 7. E. Lättnitz 2,5 km; E. Ag. Grünberg 13 km.
Besitzer: **von Schlicht,** Rittmstr. a. D.
Postschkk. Brsl. 774-7.
Bkk. Stadt- u. Kreisbank Grünberg, Raiffeisenbank Grünberg.
Fläche 233 ha: 129 Acker, 16 Wiesen, 18 Weideland, 54 Holz, 2 Wasser, 3 Park, 2 Garten, 9 Hof 2c.
Grdst.-R.-E. 2500 *M.* — Schwarzbunte Ostfriesen. Vered. Landschwein.

2600. Woitschinberg, Ritterg. P. T. F 24. E. eK. Rothenburg (Oder) 7 km; Ag. kK. Grünberg (Schles.); A. Sawade; St. Schertendorf.
Bes.: **Stadtgemeinde Grünberg.**
Pächter (148 ha): Herbert Pietsch.
Fl. 306,9 ha: 120,6 Acker, 132,5 Wies., 14,2 Wasser, 39,6 Holz.
Grundst.-R.-E. 5530 *M.*

Herrschaft Kleinitz ▯,

bestehend aus den Gütern Nr. 2601—2605.

Besitzer: a) Joh. Jacob **Bowinckel,** Holzgroßhandlung in Berlin-Charlottenburg 4, Bismarckstr. 68, F Amt Wilhelm 663 u 5550. Postschkk. Berlin 12637. Reichsbankgirokonto. b) **Schles. Landgesellschaft** in Breslau (s. Nr. 15.).
Fläche 3328 ha: 680 Acker und Wiesen, 46 Wasser, 2504 Holz, 4 Park und Gärten, 18 Weidenheger, 76 Unland, Höfe 2c.
Grundst.-R.-E. etwa 33000 *M.*

a) Oberleitung in Kleinitz.

Oberförsterei (F 6): Oberförster Wahle. — 6 Forstbeamte.
Rentamt (F 1): 1 Rentmeister.

b) von der Landgesellschaft zur Siedelung erworben mit 880 ha landwirtschaftlicher Nutzfläche.

in Selbstbewirtschaftung.

2601. Karschin, Ritterg. m. d. Vorw. **Dorotheenau.** P. T. Unruhstadt; F. E. A. St. eK. kK. Kleinitz; Ag. Kontopp.
Oberinspektor*: E. Simon.
2 Assistenten, 1 Brenner.

2602. Gebietze, Vorwerk (Gutsbez. Schwarmitz). P. Kleinitz 5 km; E. Trebschen 3 km.
Inspektor: Baumann.

2603. Sedschin, Vorwerk (Gutsbez. Karschin). P. F 11. E. Kleinitz 4 km.
Inspektor: Holz.

verpachtet:

2604. Kleinitz, Rittergut m. Vorw. **Peterhof.** P. T. F 14. E. A. St. eK. kK. Kleinitz; Ag. Kontopp.
Pächter: Rittergutsbes. Erich Biol.
Inspektor: Trenne.
1 Hofverwalter, 1 Assistent.
Fläche 290 ha: 240 Acker, 30 Wiesen, 0,5 Weide, 0,5 Garten, 19 Hof 2c.

Grdst.-R.-E. 7188 M.
Brennerei. Molkerei.
Schwarzb. Ostpr. Schweinezucht- u. mast.
Bedeut. Weizen-, Gersten- u. Rübenbau.

2605. Schwarmitz, Ritterg. m. Waldvorw. P. T. F 12. E. A. St. eK. kK. Kleinitz 2, Bhf. 1 km; Ag. Kontopp.
Pächt.: Wilh. Isenberg in Liebenzig (Nr. 2233). Bet. an Brennerei Kleinitz.
Schwzb. Ndrgsv. Verd. Ldschw., Stammh.

Majoratsherrschaft Schlesisch Nettkow ▯,

bestehend aus den Gütern Nr. 2606—12 (und Nr. 2231—2233 Kreis Freystadt), gestiftet 1872.

Besitzer: Friedrich-Wilhelm Constantin Graf **von Rothenburg,** Lt. d. R. a. D., Majoratsherr auf Schloß Schlesisch Nettkow. F 28 Rothenburg (Oder).
Generalbevollm.: Güterdirektor Oskar Rose. F 27 Rothenburg (Oder).
Generalverwaltung in Schlesisch Nettkow: F 2 Rothenburg (Oder). Postschkt. Breslau 28313.
Rentamt: Rentmeister* Hans Mücke in Schles. Nettkow. – Postschkt. Brsl. 9961.
Forstverwaltung in Rothenburg: Forstmeister Paul. F 15 Rothenburg (Oder). 6 Förster u. 1 Hilfsjäger.
Forstverwaltung in Kölmchen: Forstmeister Höpfner. F 5 Liebenzig. 4 Förster, 1 Fornsekretär.
Gesamtfläche in Schlesien: Fideikommiß 5026,6 ha. — Grdst.-R.-E. 27221 M.
Allod 1557,4 „ „ „ „ 21718 M.
Dazu in Brandenburg: Fideikommiß 561,5 „ „ „ „ 5226 M.

2606. Schlesisch Nettkow, Gutsbez.

a) Anteil Waldfideikommiß.
Fl. 672,2 ha. — Grdst.-R.-E. 3382 M.

b) Friedrichshof, Gut (Fideik.) P. T. E. (Pers. Stückg.) A. St. eK. Schlesisch Nettkow 2 km; F 6. E. (Wagenl.) Rothenburg (Oder) 7 km; kK. Groß Lessen; Ag. Grünberg.
Pächter: Major a. D. Curt Lehmann. Postschkt. Brsl. 61437. Bkt. Raiffeisenbank Grünberg.
Inspektor: Georg Fleischer.
Fl. 218,4 ha: 156,3 Acker, 39,2 Wies., 12,8 Weide, 2,8 Wass., 7,3 Hof, Garten ꝛc.
Grdst.-R.-E. a) u. b) 4914 M.
Rotbunte Ostfriesenstammherde. Vered. deutsch. Landschwein, Stammherde. Zuchtbullen, Fersen und Eber zum Verkauf. Oldenb. Pferde.

c) Kalligel, Ziegeleivorw. (Allod). P. F 41. E. (Gleisanschl.) Rothenburg (Oder) 2 km.
Postschkt. Breslau 73753 M.
Fl. 95,2 ha: 92,1 Acker, 3,1 Garten, Unl.
Grdst.-R.-E. 526 M. — 1,5 Mill. Steine.

d) Eugenienhof, Ritterg. m. Vorw. Elisenhof (Allod). P. T. F 1. E. (Anschlußgl.) eK. Rothenburg (Oder) 1 km; A. St. eK. Schles. Nettkow; kK. Groß Lessen; Ag. Grünberg.
Pächter: Walter Kunke, Oberlt. d. R. a. D. Postschkt. Breslau 24388.
Inspektor*: Drews. — 1 Assistent.
Brennereiverwalter*: Klopsch.
Fl. 540,5 ha: 365 Acker, 98 Wiese (dav. 26 Rieselw.), 45 Weide, 2,5 Wasser, 10 Holz, 2,5 Park, 2,5 Gart., 15 Wege, Hof ꝛc.
Grdst.-R.-E. 12887 M. — Brennerei. Beteil. an Gen.-Molkerei Schles. Nettkow. — Schäferei. Ausged. Weidebetr.

e) Parzellenverpachtungen (Allod).
Fl. 89,7 ha. — Grdst.-R.-E. 992 M.

f) Braunkohlenbergwerk „Prinz Karl". F 32 Rothenburg (Oder); E. Schles. Nettkow (Anschlußgleis).

2607. Pirnig, Ritterg. Ant. Waldfideik.
Fläche 481,3 ha Holz.
Grdst.-R.-E. 2360 M.

2608. Plothow, Ritterg. m. **Rothenburger Vorwerk** (Allod). P. T. F. E. eK. Rothenburg (Oder) 3 km; A. Schlesisch Nettkow; St. Plothow; kK. Groß Lessen; Ag. Grünberg.
Pächter: Fedor Braun.
Fläche 186 ha: 147 Acker, 34 Wiesen, 1,5 Weide, 3,5 Wasser, Hof ꝛc.
Grundst.-R.-E. 1836 M.

2609. Schertendorf, Ant. Waldfideik.
Fl. 462,2 ha: 70 Acker, 392,2 Holz.
Grdst.-R.-E. 1455 M.

2610. Seedorf, Rittg. Ant. Waldfideik.
Fl. 933,4 ha. — Grdst.-R.-E. 3383 M.

2611. Seiffersholz, Ritterg. Ant. Waldfideikommiß.
Fl. 385,5 ha. — Grdst.-R.-E. 1342 M.

Kr. Crossen, Provinz Brandenburg.

2612. Deutsch Nettkow, Ritterg. P. T. F. E. St. eK. Deutsch Nettkow; A. Leitersdorf; kK. Mühlbock; Ag. Crossen. Fl. 561,5 ha: 128,4 Acker, 51,1 Wiese, 351 Holz, 31 Hutungen, Wass, Hof ꝛc. Acker und Wiesen in Parz. verpachtet. Grdst.-R.-E. 5226 *M.* — Molkerei.

Herrschaft Deutsch Wartenberg □,

bestehend aus den Gütern Nr. 2613—2619 (und 2225—2230 Kr. Freystadt).

Bes.: **von der Lancken-Wakenitz-Friedenthal'sche Familiengesellschaft „Perseverantia"** Grundbesitz-G. m. b. H.

Verfügungsberechtigt: Gesandter z. D. Frhr. Oskar von der Lancken-Wakenitz zu Günthersdorf (Nr. 2616), F 2 Günthersdorf (Kr. Grünberg), und Berlin W 9, Königin-Augusta-Str. 13, F Kurfürst 4225. Sekretariat Berlin W 10, Viktoriastr. 30, F Lützow 3038.

Generalverwaltungsamt in Deutsch Wartenberg [F 30 Neusalz (Oder)].

Dirigenten: Güterdirektor Martieke in Lindau (Nr. 2044), F 3 Neustädtel (Bz. Liegnitz); 4 Inspektoren, 4 Assistenten. — Forstverwalter Kuhnt in Deutsch Wartenberg (Bez. Liegnitz); 8 Förster, 1 Forstsekretär, 2 Hilfsförster, 1 Waldw. — Fabrikdirektor Klapprodt in Dt. Wartenberg, F 29 Neusalz (Oder). — Rentmeister: Dierig. Rendant: Menzer. — Forstsekretär Wilhelm.

Gesamtfläche 6793 ha. — Gesamt-Grdst.-Reinertrag 57 033 *M.*

2613. Bobernig, Ritterg. m. Vorwerk **Borke** u. Forst. **Neuhaus.** P. T. F. E. A. St. eK. kK. Deutsch Wartenberg (Bz. Liegnitz) 4 km; Ag. Grünberg.

Wirtschafter: Kreisel.

Förster: Glawe in Forsth. Neuhaus, 1 Hilfsförster.

Fläche 1116 ha: 265 Acker, 851 Holz.

Grundst.-R.-E. 10107 *M.*

Bis auf 150 ha in Parzellen verpachtet.

Schafzucht: Merinofleischschafe.

Grünland- u. Weidewirtschaft.

2614. Deutsch Wartenberg, Ritterg. m. Forsth. **Fasanerie.** P. T. F. E. A. St. eK. kK. Deutsch Wartenberg (Bz. Liegnitz); Ag. Grünberg.

Inspektor*: Lehnig.

Hilfsförst.: Elmenhorst in Fasanerie.

Fläche 422 ha: 104 Acker ꝛc., 238 Holz.

Grundst.-R.-E. 3454 *M.*

Bis auf 150 ha in Teilstücken verpachtet.

Brennerei. Teigwarenfabrik.

Ostfriesenherde. Dtsch. Edelschwein.

2615. Drentkau, Ritterg. m. **Schäfereivorwerk.** P. T. F 3. A. St. eK. Günthersdorf (Kr. Grünberg) 5 km; E. kK. Ag. Grünberg 7 km; Klnb. Heinersdorf 4,5 km.

Insp.*: Zimmermann.

Förster: Siemers.

Fläche 987 ha: 186 Acker, 801 Holz.

Grundst.-R.-E. 4992 *M.*

Dampfziegelei.

Merinofleischschafe. Dtsch. Edelschwein.

2616. Günthersdorf, Rittergut und Vorwerk **Alexanderhof.** P. T. F 2. A. St. eK. Günthersdorf (Kr. Grünberg); E. Nittritz 7 km; kK. Friedersdorf; Ag. Grünberg.

Inspektor*: Jungnickel.

Förster*: Skoczowsky und Höft.

Fläche 591 ha: 415 Acker, 176 Holz.

Grundst.-R.-E. 4585 *M.*

Z. T. in Parz. verpacht. — Brennerei.

Ostfriesenherde. Oldenburger Pferdezucht. Deutsch. Edelschwein. Mustergeflügelzucht.

2617. Külpenau, Rittergut. P. F 5. eK. Günthersdorf (Kr. Grünberg) 5 km; E. kK. Ag. Grünberg 10 km; T. Klnb. A. St. Ochelhermsdorf 2,5, Bhf. 1,5 km.

Pächter: Richard Daumann.

Fläche 428 ha: 180 Acker ꝛc., 248 Holz.

Grdst.-R.-E. 2447 *M.* – Schwarzw. Holl.

2618. Nittritz, Ritterg. P. T. F 3. E. St. kK. Nittritz; A. eK. Deutsch Wartenberg; Ag. Grünberg.

Inspektor*: Lehnig in Dt. Wartenb.

Fläche 539 ha: 188 Acker ꝛc., 351 Holz.

Grdst.-R.-E. 5205 *M.*

Acker bis auf 150 ha in Teilst. verp.

Merinofleischschafe.

2619. Zauchvorwerk, Forstgut. P. T. F.

E. Nittritz 3 km; A. Deutsch Wartenberg; St. kK. Friedersdorf; eK. Günthersdorf; Ag. Grünberg.

Förster*: Monse.
1 Waldwärter.
Fläche 865 ha: 42 Acker ꝛc., 824 Holz.
Grdst.-R.-E. 3095 *M.*

Herrschaft Saabor □,

bestehend aus den Gütern Nr. 2620—2626.

Besitzerin: Ihre Majestät **Kaiserin Hermine**, Haus Doorn in Holland. Familienbesitz seit 1783.

Hauptverwaltung: Generalbev. Frhr. v. Falkenhausen, Staatssekr. a. D.

Rentamt [F 1 Saabor]: Rentmeister* Chr. Friederich. — 2 Sekretäre.

Forstverwaltung [F 1 Saabor]: Wildmstr.* Marowski in Saabor.
3 Revierförster, 2 Unterförster, 1 Forstaufseher, 1 Teichwärter.

Park-, Garten- u. Weinbergsverwaltung: Schloßgärtner* Gruschke.

Gesamtfläche 4388 ha. — Gesamt-Grdst.-R.-E. 36 120 *M.*

Industrielle Anlagen: Brennerei mit Kartoffelflockenfabrik. Braunkohlenbergwerk (Kons. Ferdinandgrube). Dampfziegelei. Sägewerk. Mahlmühle mit Wasser- und Motorbetrieb (Pächter Fabiunke in Hammer bei Saabor). Oderprahmfähren mit Gastwirtschaft (verpachtet) in Saabor, Milzig u. Loos.

a) In Selbstverwaltung: das Schloß [F 1 Saabor], sowie 2240 ha Holzungen, Weidenkulturen, Seen und Fischteiche, 40 Gärten, Park und Weinberg.

b) Verpachtet:

2620. Saabor, Ritterg. m. Vorw. **Heide** u. **Sattel**. P. T. F 1. A. St. eK. kK. Saabor; E. Altkessel 11, Nittritz 10 km; Ag. Grünberg.
Pächter: Artur Hartmann.
2 Inspektoren, 1 Sekretär.
Fläche 418 ha: 258 Acker, 160 Wiesen, Weide u. Moorkulturen.
Meierei. Brennerei m. Kartoffeltrocknung. Halbblutpferde. Rotbr. u. schwzb. Landviehherde. Merinowollschafe. Zucht d. dtsch. Edelschweines.
Zuckerrüben- u. Rübensamenbau.

2621. Droschkau, Ritterg. m. Schäfereivorw. und Alte Försterei. P. Deutsch Kessel 3 km; T. Droschkau (Kreis Grünberg); E. Altkessel 5 km; F 6. A. St. eK. Saabor; kK. Milzig; Ag. Grünberg.
Pächter: Hans Pietrusky.
Fläche 261 ha: 227 Acker, 17,5 Wiesen, 5 Weide, 1 Wasser, 4 Garten, 5 Gräserei, Wege, 1,5 Hof ꝛc.
Ostfriesen. Schweinezucht. Gründüngung.

2622. Lodenberg, Rittg. P. Kleinitz 7 km; T. F 7. eK. Trebschen (Kr. Züllichau); E. Schwarmitz 4 km; A. St. Saabor; kK. Milzig; Ag. Kontopp.
Pächter: Hartmann in Saabor.
Fl. 444 ha Acker, Wiesen, Weide, Hof ꝛc.
Schweine- u. Schafzucht. Mastwirtschaft. Rüben- u. Rübensamenbau.

2623. Loos, Ritterg. P. F 3. A. St. eK. Saabor 2 km; T. Loos; E. Altkessel 8 km; kK. Milzig; Ag. Grünberg.
Pächter: Gustav Kemna.
1 Inspektor*, 1 Brennereiverwalter*.
Fläche 170 ha Acker, Wiesen u. Weide.

2624. Milzig, Ritterg. P. T. F 12. A. St. eK. Saabor 4,5 km; E. Boyadel 2,5 km; Ag. Grünberg; kK. Milzig.
Pächter: Curt Hübner.
Fl. 111 ha: 91 Acker, 20 Wiese u. Weide.

2625. Mühl, Ritterg. (Gutsbz. **Hammer**). P. T. F 7. A. St. eK. Saabor 2,5 km; E. Altkessel 13,5 km; kK. Milzig; Ag. Grünberg.
Pächter: Hartmann in Saabor.
1 Inspektor, 1 Verwalter.
Fläche: 668 ha Acker, Wiesen u. Weide.

2626. Zahn, Ritterg. P. T. F. E. Nittritz 6 km; A. St. eK. Saabor; kK. Milzig; Ag. Grünberg.
Verschiedene Pächter.
Fläche 239 ha Acker, Wiesen u. Weide.

Herrschaft Buchelsdorf □,

bestehend aus den Gütern Nr. 2627/28.

Besitzer: Hans Frhr. **von Blomberg,** Major a. D.
Postschk. Breslau 65029. Bk. Stadt- u. Kreisbank Grünberg, Darmstädter u. Nationalbank, Fil. Grünberg.
Gesamtfläche 1523 ha. — Gesamt-Grundst.-Reinertrag 9470 ℳ.

2627. Buchelsdorf, Rittg. (Waldfideikommiß). P. T. F 35 (Bes.) u. 21 (Pächter). eK. St. Lättnitz 2 km; Ag. Grünberg 12 km; kK. Schweinitz; E. A. Buchelsdorf. — 1 Förster*.
Pächter: Rittmstr. d. R. a. D. Erich Maennel. Bk. Kreisbank Grünberg. 1 Inspektor.
Fläche 411 ha: 110 Acker, 33 Wiesen u. Weide, 256 Holz, 4 Park, 4 Gärt., 4 Hof ꝛc.
Grundst.-R.-E. 2008 ℳ.
Roth. Niederungsvieh. Merinofleischschaf. Milchverkauf. — Kartoffelsaatgut.

2628. Lättnitz, Rittergut (Allod) mit **Schloß-, Nieder- u. Schäfereivorwerk** u. Försterei **Dober.** P. T. F 4. E. St. eK. kK. Lättnitz; E. Ag. Grünberg 14 km; A. Buchelsdorf.
1 Förster*, 1 Hilfsjäger.
Pächter: Fr. W. Jacob.
Fläche 1112 ha: 210 Acker, 65 Wiesen, 5 Weide, 819 Holz, 0,5 Wasser, 2 Park, 0,5 Garten, 10 Hof ꝛc.
Grdst.-R.-E. 7462 ℳ – Beteil. an Gen.-Molkerei Lättnitz. — Roth. Ostfriesen, Dtsch. Edelschwein. Merinofleischschaf.

II. Güter innerhalb der Gemeinde- u. Gutsbezirke.

2629. Bobernig. P. T. A. St. eK. kK. Deutsch Wartenberg (Bz. Liegnitz) 3 km; Ag. Grünberg 19 km; E. F. Bobernig.
Gut Nr. 13. Bes.: Rud. **Berg.**
Fl. 46 ha. — Grdst.-R.-E. 687 ℳ.

2630. Eschental, Gut □ (im Gutsbez. Schweinitz III). P. A. St. eK. kK. Schweinitz (Kr. Grünberg) 5 km; T. F 8. E. Lättnitz 7 km; Ag. Grünberg.
Besitzerin: Frau Auguste **Stinshoff.** Postschk. Breslau 43406.
Inspektor*: Wanzek.
Fläche 232,2 ha: 71,2 Acker, 70 Wiesen, 1,8 Weide, 0,6 Wass., 84,8 Holz, 3,8 Park, Garten, Hof ꝛc.
Grdst.-R.-E. 2700 ℳ. — Weidewirtsch. und Pferdezucht.

2631. Heinersdorf, Erbscholtisei □ u. Bauergüter. P. T. E. eK. kK. Ag. Grünberg (Schles.) 2 km; F. A. St. Klnb. Heinersdorf (Kr. Grünb.).
Besitzer: Kommerzienrat Louis **Laskau** in Grünberg. — Familienbes. s. 1864.
Fläche 380 ha: 95 Acker, 14 Wiesen, 267 Holz. — Grdst.-R.-E. 1700 ℳ.
Niedersvieh. Milchverkauf n. Grünberg.

2632. Milzig. P. T. F. A. St. eK. Saabor 4 km; E. Rittritz 12 km; kK. Milzig; Ag. Grünberg 20 km.
Scholtisei. Bes.: Erdmann **Fiedler.**
Fl. 38 ha. — Grdst.-R.-E. 432 ℳ.

2633. Schloin, Restritterg. □ P. T. E. Ag. Grünberg (Schles.) 9 km; F 17 Lättnitz; E. A. St. Buchelsdorf 3 km; E. Schloin (nur Pers.); eK. kK. Schweinitz.
Besitzer: Bernhard **Kabus.**
Fl. 234 ha: 95 Acker, 8 Wiesen, 130 Holz, 1 Garten. – Grdst.-R.-E. etwa 1400 ℳ.

31. Land- (und Stadt-) kreis Hirschberg.

Größe: 566,499 Quadrat-Kilometer, ohne die Kreisstadt, die mit 25,58 qkm Fläche und 29449 Einwohnern einen Stadtkreis bildet. — Einwohner: 80131. — Landgemeinden: 51. — Gutsbezirke: 25. — Amtsbezirke: 23. — Stadt: Schmiedeberg mit 6130 Einw. — Viehstand: 3019 Pferde, 20418 Stück Rindvieh, 1614 Schafe, 8972 Schweine, 6626 Ziegen. — Lage: im südlichen Teile des Regierungsbezirk grenzend

an die Tschecho-Slowakei. Die Grenze wird gebildet durch das Iser- u. das Riesengebirge mit folgenden bemerkenswerten Kuppen: Hochstein (1058 m), Reifträger (1362 m), Hohes Rad (1509 m), Große Sturmhaube (1424 m), Kleine Sturmhaube (1369 m), Schneekoppe (1605 m), Schwarze Koppe (1407 m).

Die Güter gehören zur Schweidnitz-Jauerschen Fürstentums-Landschaft. — Bodenbeschaffenheit: im Hirschberger Tale sehr fruchtbar, auf den Gebirgen meist Wald. — Der durchschnittliche Grundsteuer-Reinertrag beträgt pro ha Acker: 13,32 ℳ, Wiese: 18,02 ℳ, Holzungen: 3,13 ℳ. Von der Gesamtfläche sind 205,36 qkm Acker, 64,65 qkm Wiesen, 291,13 qkm Wald. — Gewässer: Hauptfluß ist der Bober, ferner sind noch anzuführen: die Lomnitz, der Zacken, das Zackerle, die Eglitz, die Kemnitz, die Kochel und das Heidewasser. — Eisenbahnen: die Hauptstrecke Berlin—Görlitz—Hirschberg—Breslau mit den Stationen: Alt Kemnitz, Reibnitz, Hirschberg Hptbhf.; die Nebenbahnen Hirschberg—Schmiedeberg—Landeshut mit den Stationen: Hirschberg Hptbhf., Ndr. Lomnitz, Lomnitz, Zillerthal-Erdmannsdorf, Pfaffengrund, Schmiedeberg, Wagnerberg, Mittel Schmiedeberg, Ober Schmiedeberg; Zillerthal—Krummhübel mit den Stationen: Zillerthal-Erdmannsdorf, Zillerthal-Hotel, Arnsdorf i. R., Birkigt und Krummhübel; Hirschberg—Polaun mit den Stationen Hirschberg Hptbhf., Hirschberg West, Bad Warmbrunn, Hermsdorf u. K., Nieder Petersdorf, Petersdorf, Nieder Schreiberhau, Mittel Schreiberhau, Ob. Schreiberhau, Josephinenhütte, Jakobsthal, Strickerhäuser; Hirschberg—Lähn—Löwenberg mit den Stationen Hirschberg Hptbhf., Grunau und Boberröhrsdorf. Elektr. Straßenbahnen Hirschberg—Herischdorf—Bad Warmbrunn—Hermsdorf u. K. und Bad Warmbrunn—Giersdorf.

Maschinenfabriken in Berthelsdorf, Herischdorf, Hermsdorf, Hirschberg und Bad Warmbrunn; Mehlmühlen in Arnsdorf, Berthelsdorf, Boberröhrsdorf, Buchwald, Erdmannsdorf, Giersdorf, Hartau, Hartenberg, Herischdorf, Hermsdorf, Hirschberg, Kaiserswaldau, Lomnitz, Petersdorf, Quirl, Schmiedeberg, Schreiberhau, Bad Warmbrunn und Zillerthal; Schneidemühlen in Berthelsdorf, Birkigt, Giersdorf, Hartau, Hermsdorf, Hirschberg, Kaiserswaldau, Ludwigsdorf, Petersdorf, Schmiedeberg und Bad Warmbrunn; Wollspinnereien in Hirschberg und Schmiedeberg; Leinenwebereien und Spinnereien in Hirschberg, Alt Kemnitz, Seidorf und Zillerthal; Kunstseidefabrik in Petersdorf; Bleichen in Arnsdorf, Buschvorwerk und Schmiedeberg; Brauereien in Arnsdorf, Erdmannsdorf, Hirschberg, Schmiedeberg, Seifershau, Stonsdorf, Voigtsdorf u. Bad Warmbrunn; Obstweinfabrik in Hirschberg; Preßhefenfabrik u. Brennerei in Herischdorf; Likörfabriken in Herischdorf u. Hirschberg; Molkereien in Hirschberg, Boberröhrsdorf und Fischbach; Glashütten in Petersdorf u.

Schreiberhau; Glasraffinerien in Giersdorf, Hermsdorf, Hirschberg, Petersdorf, Schreiberhau und Bad Warmbrunn; Holzwarenfabrik in Agnetendorf; Porzellanfabriken in Erdmannsdorf, Hirschberg u. Schmiedeberg; Smyrnateppichfabrik in Schmiedeberg; Kontormöbel- u. Büstenfabrik in Erdmannsdorf; Zellulosefabriken in Hirschberg und Lomnitz; Holzstoff- u. Papierfabriken in Arnsdorf, Berthelsdorf, Boberullersdorf, Giersdorf, Herischdorf, Hirschberg, Petersdorf, Quirl, Schreiberhau und Straupitz; Eisengrube (Bergfreiheit) in Schmiedeberg; Heilquellen (Thermen) in Bad Warmbrunn. — Kleine Elektrizitätswerke in Arnsdorf, Herischdorf, Krummhübel, Hirschberger Talbahn; im übrigen versorgt den Kreis mit elektrischer Energie das Elektrizitätswerk des Provinzialverbandes von Schlesien, Direktion in Hirschberg (Schles.).

Bildungsanstalten in Hirschberg: Staatl. Gymnasium, städt. Lyzeum mit Oberlyceum u. Studienanstalt, städt. Oberrealschule, Berufsschule, Fachschule, Handelsschule, Volkshochschule, Spitzenschule; in Schmiedeberg: kaufmänn. u. gewerbliche Berufsschule für männliche u. weibliche Schüler; in Bad Warmbrunn: Lyzeum, Haushaltungsschule, Berufsschule für beide Geschlechter; Holzschnitzschule; in Arnsdorf, Seidorf und Steinseiffen Spitzenschulen; in 32 Orten ländliche Berufsschulen und in 9 Orten gewerbliche Berufsschulen für männliche, in 6 Orten für weibliche Schüler.

Kreisstadt Hirschberg (Schles.).

Landgericht: Hirschberg. Amtsgerichte: Hirschberg i. Schl., Schmiedeberg i. Riesengeb., Hermsdorf u. K.

Landrat [F 115, 128 u. 676]: **von Bitter.** Hilfsarb.: Rechtsanwalt **Wegener.**
Kreisoberinspektor: **Lademann.**
Kreisobersekretär: **Enkelmann,** Kreissekretär: **Störmer.**
Kreisausschuß [F 115 u. 128]: **George,** Kreisausschußbürodirekt., **Neitzel,** Kreisausschußinspektor, **Veit,** Kreisbaumstr., **Zimmermann,** Kreiswiesenbaumeister.
Kreiskasse: Oberrentmeister **Klein.**
Kreissparkasse [F 526]: **Lehmann,** Kassenobersekretär.
Kreisarzt [F 950]: Dr. **Lange,** Mediz.-Rat.
Kreistierarzt: Dr. **Bohtz,** Vet.-R.
Katasterdirektoren Amt I [F 896]: **Kretschmer,** Amt II [E 893]: **Bruckisch, Albrecht.**
Hochbauamt [F 836]: **Stolterfoht,** Baurat.
Kreisschulrat: **Riebold.**
Gewerbeaufsichtsamt [F 496]: Dr. **Werner,** Gewerberat.
Finanzamt f. d. Kreise Hirschberg, Bolkenhain und Schönau [F 161]: Frhr. **von Gregory,** Ober-Regierungs-Rat.
Kulturamt in Schweidnitz.

I. Selbständige Gutsbezirke.

2634. Berthelsdorf, Herrschaft ⚭, besteh. aus den Rittergütern **Berthelsdorf, Boberullersdorf** (u. Nr. 3044). P. T.A.St. Berthelsdorf (Kr. Hirschberg, Schl.); E. F 8. kK. Altkemnitz 3,5 km; eK. Reibnitz; Ag. Hirschberg.

Besitzer: Dodiko **Schwarz von Warburg,** Lt. a. D.
Inspektor: Hermann Groetschel.
Förster: Paul Altwasser.
Zum Teil Parzellenverpachtung.
Fläche 425,5 ha: 136,4 Acker, 44,2 Wiesen, 53,5 Weide, 174,7 Forst, 8 Wasser,

1,6 Gärten, 7,1 Hof, Wege ꝛc.
Grundst.-R.-E. 5629 *M.*
Hochzucht rotbunter Ostfriesen, Zuchtviehverk. Meißener Schweine, Reinz. Weidewirtschaft. — Elektrische Kraft- und Lichtanlage.

2635. Buchwald, Fideik.□ (seit 1863), mit d. Vorw. **Pfaffengrund, Hain** u. **Birkberg.** P. T. F 18. E. Zillerthal-Erdmannsdorf 3 km; A. St. eK. kK. Buchwald (Riesengeb.); Ag. Schmiedeberg.
Besitzer: Friedr. Frhr. **von Rotenhan,** Hptm. a. D. — Familienbes. s. 1790. Postschkk. Breslau 16067.
Bkk. Kommunalbank Hirschberg.
Förster*: Bruno Klimpel.
Gutsverwalter*: Herm. Putzke.
Fläche 636 ha: 45 Acker, 40 Wiesen, 40 Dauerweide, 260 Holz, 20 Wasser, 15 Park, 2 Garten, 4 Hof ꝛc.
200 ha Parzellenverpachtung.
Grundst.-R.-E. 8049 *M.*
Schwarzb. Niederungsvieh (Herdbuch). Pferdezucht: Edles Warmblut. Weidewirtschaft. Karpfenzucht.
Elektrofutter-Turmanlage.

2636. Erdmannsdorf, Ritterg.□ P. T. F 24 (Rudolph) u. 25 (Dresselsche Forstww.). E. Zillerthal-Erdmannsdorf (Riesengeb.) 1 km; A. St. eK. Erdmannsdorf; kK. Lomnitz; Ag. Schmiedeberg.
Anteil A. Besitzer: **Dressel.**
Förster*: Habermann.
Fläche 115 ha: 15 Acker, 100 Wald.
Mühle, Sägewerk, Villa Liegnitz.
Anteil B.□ Bes.: Gustav **Rudolph** in Schloß Erdmannsdorf, zugl. Pächter d. Gutes Nr. 27 (Bes.: Oberamtmann Hugo **Kuettner** in Villa 206. F 1).
Fläche 220 ha: 75 Acker, 25 Wiesen, 15 Weide, 15 Wasser, 80 Holz, 10 Park.
Gesamt-Grundst.-R.-E. 3262 *M.*
Anfert. v. Schilfrohrgewebe, mech. Betr. Milchwirtschaft u. Schweinezucht.

2637. Fischbach, Rittg.□ mit Rustikalbes. in Fischbach u. Neudorf. P. T. A. St. eK. kK. Fischbach (Riesengeb.); F 43 (Pächter) u. 11 (Gen.-Verw.) u. 15 (Forstverw.). E (Fracht). Schildau (Bober) 7 km; E (Pers.). Ndr. Lomnitz 6 km; Ag. Schmiedebg.
Bes.: Ernst Ludwig vorm. Großherzog **von Hessen und bei Rhein,** Kgl. Hoheit, in Darmstadt.
Generalbevollm.: Ed. Neuschäffer, Großh. hess. Forstmeister, Hptm. d. L. a. D. Schloß Fischbach. — 2 Först.*, 1 Dominial- u. Amtssekr.*, 1 Bürogeh.*, 1 Kastellan*.
Pächt. (112,9 ha): Gutsbes. Otto Boeder in Lomnitz (Nr. 2683).
Assistent: Hans Krüger.
Rest d. Ldw. (133,4 ha) in Parz. verpacht.
Fläche 1107,4 ha: 125,7 Acker, 94,6 Wiesen, 861,1 Holz, 9,1 Wasser, 16,9 Hof ꝛc.
Grdst.-R.-E. 7605 *M.* — Steinbruch (Pächt. Carl Paeschke Werkindustrie G.m.b.H. in Striegau, Wilhelmstr. 39, Betrieb ruht zurzeit).
Schwarzw. Niederungsvieh (Herdbuch). Grünlandwirtschaft.

2638. Hohenwiese-Bärndorfer Forst, Anteil des Gutsbz.□ **Neuhoff.** P. T. F 38. E. eK. kK. Ag. Schmiedeberg (Riesengeb.) 1½ km; A. St. Neuhoff.
Bes.: Heinrich XXX. Prinz **Reuß j. L.,** Durchl., auf Neuhoff.
Prinzl. Forst- u. Rentamt: Verw. Revierförst.* Schmidt. – 1 Unterförst.*
Fläche 536 ha: 2 Acker, 6 Wiesen, 500 Holz, 1 Hof ꝛc. – Grdst.-R.-E. 1985 *M.*

2639. Lomnitz, Rittergut□ mit Vorw. **Oberhof.** P. A. St. eK. kK. Lomnitz (Riesengeb.) 1 km; F 14. T. E (Frachtverkehr). Schildau (Bober) 1 km; E (Pers.). Ndr. Lomnitz, Schildau u. Hirschberg; Ag. Hirschberg.
Bes.: Mark Albr. **v. Küster,** Oberlt. a. D. Postschkk. Breslau 39966.
Familienbesitz seit 1835.
Förster: P. Kleemann.
Pächt. d. Ldwsch. (bis 1926) Mart. Krieg.
Insp.*: Otto Reinhold. – 1 Gärtner.
Fläche 570 ha: 262 Acker, 93 Wiesen, 1 Weide, 180 Holz, 7 Wasser, 27 Hof ꝛc.
Grundst.-R.-E. 7950 *M.* — Ziegelei m. elektr. Antr. Pächter (bis 1926): M. Krieg [s. o.]. Ziegelmstr. Fischer.
Schwarzb. Niederungsvieh (Herdb.).

2640. Neuhoff, Ritterg.□ P. T. F 27 (Schloß), 38 (Forstverw.) u. 116 (Gutsverw.). E. eK. kK. Ag. Schmiedeberg (Riesengeb.) 1½ km; A. St. Neuhoff.
Bes.: Se. Durchl. Heinrich XXX. Prinz **Reuß j. L.,** Generallt. vorm. à l. s. d. Armee. — Familienbesitz seit 1821.
Prinzl. Forst- u. Rentamt s. Nr. 2638.

Inſpektor*: Haine.
Fläche 92,5 ha: 55,8 Acker, 27,25 Wieſen, 7,9 Park, Gärten u. Holz, 1,55 Hof ꝛc.
Grdſt.-R.-E. 2583 *M.* (Forſtſ. Nr. 2638)

2641. Schmiedeberg, Oberförſterei ▯ m. d. Forſtgutsbezirken **Arnsberg** und **Buſchvorwerk** (Kreis Hirſchberg) u. **Hermsdorf [ſtädtiſch]** (Kr. Landeshut); P.T.F 41 (Ob.F.), 142 (Forſtk.). E. eK. kK. Schmiedeberg (Rieſengeb.) 4 km; A.St. Arnsberg; Ag. Schmiedeberg u. Liebau.
Beſ.: vorm. **Kgl. Hausfideikommiß.**
Forſtmſtr.: Ahrens, Schmiedeberg. 6 Förſter*, 1 Waldwärter, 2 Hilfsförſt.
Forſtrendant: Herrmann.
Forſtkaſſe: Poſtſchk. Brsl. 20936.
Fl. 3266 ha: davon 3078 Holzboden. Ldw. Flächen kleinverpachtet.
Grundſt.-R.-E. 13584 *M.*

2642. Schwarzbach, Ritterg. ▯ P.T.F 52. E. eK. kK. Ag. Hirſchberg (Schleſ.) 3, Bhf. 4,6 km; A.St. Schwarzbach.
Beſitzerin: **Stadtgemeinde Hirſchberg.**
Pächter (64 ha): J. Rahm.
Fläche 212,4 ha: 36,2 Holz, 87,7 Acker, 71,5 Wieſen, 1,5 Waſſer, 0,4 Garten, 15,1 Hof ꝛc. — Grdſt.-R.-E. 2706 *M.*
Schwarzb. Niederungsvieh.

2643. Stonsdorf (Ober u. Mittel), Ritterg. ▯ m. Jagdſchloß **Heinrichsburg.** T.A.St. eK. kK. Stonsdorf; P. F 119 (Schloß) u. 272 (Pächter) Bad Warmbrunn; E.Ag. Hirſchberg 7,5 km.
Beſ.: S. Durchl. Heinrich XXXIV. Prinz **Reuß j. L.** — Familienbeſ. ſ. 1750.
Forſtverw.*: Aug. Fiedler. — 1 Gärtn.
Pächter d. Reſtg. Ober St.: Maj. a. D. v. Knobelsdorff Brenkenhoff.
Das Mittelgut u. ein Teil des Obergutes in Parzellen verpachtet.
Fläche 433 ha: 135 Acker, 42 Wieſen, 251 Holz u. Park, 1 Waſſer, 1 Gärten, 3 Hof ꝛc.
Grdſt.-R.-E. 4482 *M.* — Teichwirtſchaft. Schwarzb. Niederungsvieh, Herdbuchh.

2644. Wüſte Röhrsdorf, Ritterg. ▯ mit Forſtbez. (Rg.) **Rothenzechau** (zum Majorat **Kreppelhof** gehörig). P.T. Schreibendorf (Rieſengeb.) 4 km; F 13 Pfaffendorf (Kr. Landeshut); E. Landeshut (Schleſ.) 9 km; A.St. eK. Wüſte Röhrsdorf; kK. Kupferberg; Ag. Schmiedeberg.
Beſitzer: Albrecht Graf **zu Stolberg-Wernigerode** auf Dönhoffſtädt (Oſtpr.). S. Kreppelhof (Nr. 2797).
Förſter*: Hänel.
Fläche 376 ha: 14 Acker, 4 Wieſen, 357 Holz, 1 Hof ꝛc.
Grdſt.-R.-E. 1166 *M.* — Marmorbrüche.

Reichsgräflich Schaffgotſch'ſcher Beſitz ▯,

beſtehend aus den Gütern Nr. 2645—2665 (u. 3050—3061).

Beſitzer: Friedrich Reichsgraf **Schaffgotſch,** genannt Semperfrei von und zu Kynaſt und Greiffenſtein, Freiherr zu Trachenberg, vormals Erblandhofmeiſter von Schleſien u. Erbhofrichter der Fürſtentümer Schweidnitz und Jauer, erbl. Mitgl. des ehemaligen Herrenhauſes, Freier Standesherr zu Schloß Warmbrunn. P. T. E. F 129 u. 158 Bad Warmbrunn.
Hauskanzlei in Bad Warmbrunn [F 241]: Kameralamtsinſpektor* Pfannenſtein. Poſtſchk. Breslau 7480.
Zentralverwaltung: Reichsgrfl. u. Freiſtandesherrl. Kameralamt i. Hermsdorf. P. T. E. F 17, 19, 33 Hermsdorf (Kynaſt). Poſtſchk. Brsl. 5200. Bkk. Schleſ. Landſchaftl. Bank, Breslau; Deutſche Bank, Kommunalbank, Darmſtädter u. Nationalbank, Hirſchberg (Schleſ.).
Generalbevollmächtigter: Kameraldirektor Kreutz, Geh. Oberregierungsrat in Hermsdorf u. K. F 120 (auch 17, 19, 33) Hermsdorf (Kynaſt).
Unterbevollmächtigte: Oberforſtmeiſter Koehler (F 35) und Kameralamtsrat Kloſe in Hermsdorf (Kynaſt).
Forſtverwaltung: Forſtmeiſterei in Hermsdorf (Kynaſt), F 17, 19, 33: Oberforſtmeiſter Koehler (F 35). — 1 Forſtſekretär.
Forſteinrichtung in Hermsdorf (Kynaſt) F 17, 19, 33, Oberförſter Ingenieur Stach. — 2 Forſtgeometeraſſiſtenten, 1 Hilfsjäger.
Oberförſtereien: 1) Hermsdorf [Rev. Hermsdorf, Saalberg, Hain u. Boberröhrsdorf] P. T. F 17, 19, 33. E. Hermsdorf (Kynaſt) 1 km, Oberforſtmſtr. Koehler. — 1 Forſtaſſiſtent. 2) Giersdorf [Rev. Baberhäuſer, Brückenberg,

Wolfshau West, Wolfshau Ost, Giersdorf, Seidorf] P. T. Giersdorf (Riesengeb.); E. Bad Warmbrunn 5 km, F 22 Hermsdorf (Kynast), Forstmstr. Wocher. 3) Petersdorf [Rev. Petersdorf, Schneegruben, Hartenberg mit Neugräfl. Warmbrunn (Mönchswald), Hochstein, Ludwigsdorf, Seifershau u. Voigsdorf] P.T. F 3. E. Petersdorf (Riesengebirge) 1 km, Forstmstr. Bormann. 4) Schreiberhau [Rev. Reifträger, Zacken, Schreiberhau, Hinterberg, Jakobsthal, Karlsthal, Hoffnungsthal] P. T. F 132 Ober Schreiberhau; E. Ober Schreiberhau oder Josephinenhütte 1,5 km, Oberförster Bormann. 5) Ullersdorf u. 6) Flinsberg s. bei Nr. 3050 ff. — 4 Forstsekretäre, 23 Revierförster, 6 Revierjäger, 18 Hilfsjäger. 11 Waldwärter.

Wildmeisterei in Bad Warmbrunn (F 201): Wildmstr. Schastok.

Gesamtfläche im Kreise Hirschberg 21040 ha. — Gesamtgrdst.-R.-E. 76714 M.

a) Fideikommiß- und Freie Standesherrschaft Kynast, Majorat, bestehend aus den Gütern Nr. 2645—2655 (Fideikommiß seit 1738).

Gesamtfläche 18691 ha. — Gesamt-Grdst.-Reinertrag 56426 M.

2645. Brückenberg, Forstgut (Gutsbz. Seidorf Nr. 2657). A. Seidorf; St. Gebirgsbauden; eK. Wang; kK. Arnsdorf; Ag. Schmiedeberg.

Revier (F) Brückenberg. P. T. Brückenberg (Riesengeb.); F 273. E. Krummhübel 5 km.

Revier (F) Baberhäuser. P. T. Brückenberg (Riesengeb.) F 260 Krummhübel; E. Bad Warmbrunn 11 km.

Fläche 1409,2 ha: 23 Wiese, 1359,4 Holz, 3,5 Flußläufe, 23,3 Hof 2c.

Grundst.-R.-E. 2257,32 M.

2646. Hain, Forstgut (Gutsbz. Giersdorf Nr. 2656). A. St. eK. Giersdorf (Riesengeb.); kK. Ag. Hermsdorf (Kynast).

Revier (F) Hain, P. T. Hain (Riesengeb.); F 147 Hermsdorf (Kynast); E. Warmbrunn 9,2 km.

Fläche 1352,8 ha: 1,1 Acker, 3,1 Wiese, 1333,7 Holz, 8,5 Flußläufe, 6,4 Hof, Wege 2c. — Grdst.-R.-E. 3201,63 M.

2647. Herischdorf, Ritterg., Gutsbz. P. T. E. A. eK. kK. Bad Warmbrunn 2 km; St. Herischdorf; Ag. Hirschberg (Schles.).

Einzeln verpachtet 92,2 ha. Hauptpächter (14,6 ha): Paul Winkler, Dom. Herischdorf, F 171 Bad Warmbrunn, Postschkk. Bresl. 14 602.

Fläche 116,3 ha: 65,3 Acker, 25,1 Wiese, 17,3 Holz, 0,6 Garten, 6,8 Flußläufe, 1,2 Hof 2c. — Grdst.-R.-E. 1693,02 M.

2648. Hermsdorf u. K., Ritterg., Gutsbz. P. T. F. E. A. St. eK. kK. Ag. Hermsdorf (Kynast) 1 km.

Dominium 208,6 ha. Hauptpächter (80 ha): Willibald Raßmann. F 148. Rest teils einzeln verpachtet, teils durch die Fischereiverw. bewirtschaft.

Forst 2366,7 ha. Rev. Hermsdorf, F in Agnetendorf. P. T. Agnetendorf (Riesengeb.); F 145. E. Hermsdorf (Kynast) 6 km. — Rev. Saalberg, F in Hermsdorf. P. T. F 133. E. Hermsdorf (Kynast) 2,5 km.

Fläche 2595,3 ha: 97,1 Acker, 86,4 Wiese, 2347,3 Holz, 4,6 Hutung, 25,2 Teiche, 1,2 Garten, 20 Flußläufe, 13,5 Hof 2c.

Grdst.-R.-E. 11657,25 M.

Brettschneide. Glasschleife.

2649. Jungseifershau (Kaltes Vorw.), Dominium (Gtsbz. Seifershau Nr. 2652). P. T. E. Altkemnitz (Riesengeb.) 6 km; F. A. St. eK. Seifershau (Riesengeb.); kK. Voigtsdorf; Ag. Hermsdorf (Kynast).

Fläche 139,3 ha: 48,2 Acker, 18 Wiese, 44,7 Holz, 27 Hutung, 1,4 Hof, Wege 2c. (zur Hälfte einzeln verpachtet).

Grdst.-R.-E. 971,46 M.

2650. Petersdorf. Forstgutsbez., A. St. eK. kK. Petersdorf (Riesengeb.); Ag. Hermsdorf (Kynast).

Revier Petersdorf. F Louisenfelsen, P. T. E. F 62 Petersdorf (Riesengeb.) 4 km. — Revierjägerei in Kiesewald P.T.E. F 67 Petersdorf (Rsngeb.) 3 km.

Revier Schneegruben. F am Leiterwege, P.T. F 111. E. Ober Schreiberhau 3 km.

Fl. 2052 ha; 1,3 Acker, 3 Wiese, 2018 Holz, 2,6 Hutung, 16,9 Flußläufe, 10,2 Hof 2c. — Grdst.-R.-E. 7142,52 M.

2651. Schreiberhau. Forstgutsbez. A. St. eK. kK. Schreiberhau; Ag. Hermsdorf (Kynast).

Revier Reisträger. F Scheundelwiesen, P. T. F 107. E. Ober Schreiberhau 2,5 km.
Revier (F) Zacken. P. T. F 152 Ober Schreiberhau; E. Josephinenhütte 0,5 km.
Revier Schreiberhau. F am schwarzen Berge, P. T. F 160. E. Ober Schreiberhau 2 km.
Revier Hinterberg. F Friedrichsbaude. P. T. F 195 Ober Schreiberhau. E. Jakobsthal 1 km.
Revier (F) Jakobsthal. P. T. F 243 Ober Schreiberhau; E. Jakobsthal 1 km.
Revier (F) Karlsthal. P. T. Ober Schreiberhau, F 7 Strickerhäuser (Riesengeb.); E. Jakobsthal 5 km.
Revier (F) Hoffnungsthal. P. T. F 4. E. Strickerhäuser (Riesengeb.) 1 km.
Fl. 6280,2 ha: 1,9 Acker, 20,4 Wiese, 6182,5 Holz, 0,4 Hutung, 46,5 Flußläufe, 28,5 Hof, Wege ꝛc.
Grdst.-R.-E. 14174,64 ℳ.
Kunstglasfabrik Josephinenhütte (P. T. F 5 u. 258 Ober Schreiberhau; E. Josephinenhütte); Teil der Betriebsgesellschaft „Josephinenhütte" A.-G., Kristallglaswerke i. Petersdorf (Rsgb.).

2652. Seifershau, Forstgutsbez. (mit Nr. 2649), A. St. eK. Seifershau; kK. Voigtsdorf; Ag. Hermsdorf (Kynast).
Revier (F) Hartenberg, P. T. F 66. E. Petersdorf (Riesengeb.) 2,5 km.
Revier Hochstein, F Leopoldsbaude, P. T. Seifershau (Riesengeb.); F 36 Bad Flinsberg (Isergeb.); E. Petersdorf (Riesengeb.) 9,5 km.
Revier (F) Ludwigsdorf, P. T. Seifershau (Riesengeb.); F 27. E. Altkemnitz (Riesengeb.) 6 km.
Revier (F) Seifershau. P. T. Seifershau (Riesengeb.); F 24. E. Altkemnitz (Riesengeb.) 5 km.
Fläche 2482 ha: 11,1 Wiese, 2450,9 Holz, 4,6 Hutung, 10,5 Flußläufe, 4,9 Hof, Wege ꝛc.
Grdst.-R.-E. 8688,90 ℳ.

2653. Warmbrunn Altgräflich, Ritterg. (Gutsbez. Warmbrunn Nr. 2660 u. 2662). P. T. E. A. St. eK. kK. Bad Warmbrunn 1,3 km; Ag. Hirschberg (Schles.).
Schloß mit Park 4,2 ha.
Dominium 60,3 ha einzeln verpachtet, 70,3 gräfl. Fischereiverwaltung in Giersdorf (Nr. 2656).
Bäder mit Kurpark 15,9 ha: Warme Schwefelquellen u. Moorbäder, Großes Bad, Friedrichsbad (Bassins u. Wannen), Gesellschaftshäuser (Kursaal u. Galerie), Kurtheater. (Weitere Bäder s. Nr. 2660). Badeverwaltung (F 251) Badeinspektor Nave.
Majoratsbibliothek (etwa 70000 Bände) u. die mit ihr verbundenen reichhaltigen Sammlungen von Waffen, Siegeln, Mineralien, Vögeln, Eiern, Schmetterlingen usw. (S. a. Nr. 2660.)
Fläche 156,7 ha: 37,7 Acker, 49,2 Wiese, 5,2 Holz, 32 Hutung, 20 Teiche, 3,2 Garten, 5,4 Flußläufe, 3 Hof, Wege ꝛc.
Grdst.-R.-E. 1555,11 ℳ.

2654. Wolfshau, Forstgut (Gutsbez. Seidorf Nr. 2657). A. St. Seidorf; eK. kK. Arnsdorf; Ag. Schmiedeberg.
Revier (F) Wolfshau-West. P. T. F 295. E. Krummhübel 3,2 km.
Revier (F) Wolfshau-Ost. P. T. F 277. E. Krummhübel 3 km.
Fläche 1950,5 ha: 1929,4 Holz, 11,2 Flußläufe, 9,9 Hof, Garten ꝛc.
Grdst.-R.-E. 4282,14 ℳ.

2655. Rustikalgrundstücke in den Gemeinden **Gebirgsbauden** (Kolonien Baberhäuser, Brückenberg, Wolfshau), **Giersdorf, Hain, Hermsdorf u. K., Ludwigsdorf, Petersdorf, Saalberg, Schreiberhau, Seifershau, Bd. Warmbrunn.**
Fläche 156,7 ha: 22,7 Acker, 21 Wiese, 106,7 Holz, 4,6 Hutung, 1,7 Hofraum ꝛc. — Grdst.-R.-E. 801,96 ℳ.

b) Allodialherrschaft Giersdorf,

bestehend aus Nr. 2656—2658.

Gesamtfläche 992,6 ha. — Gesamt-Grdst.-R.-E. 6118,80 ℳ.

2656. Giersdorf, Ritterg. (Gutsbez. Giersdorf m. Nr. 2646). A. St. eK. Giersdorf; kK. Ag. Hermsdorf u. K.
Dominium. Teichwirtsch. (116,4 ha), bewirtschaftet durch die Fischereiverwaltung (s. auch Nr. 2648, 2653-2660, 3050), P. T. Giersdorf (Riesengeb.); F 106 Hermsdorf (Kynast); E. Bad Warmbrunn 5 km. Fischmeister*: Greger.
(107 ha einzeln verpachtet).

Forstgut (327 ha): Revier Giersdorf, F in Ober Giersdorf, P. T. Giersdorf (Riesengeb.); F 146 Hermsdorf (Kynast); E. Bad Warmbrunn 7,5 km. Fläche 558,8 ha: 77,4 Acker, 80 Wiese, 309,6 Holz, 10,5 Hutung, 63,9 Teiche, 8,4 Flußläufe, 0,9 Garten, 8,1 Hof, Wege ꝛc. — Grdst.-R.-E. 4292,10 ℳ.

2657. Seidorf, Forstgut (Gutsbez. Seidorf s. a. Nr. 2645 u. 2654). A. St. eK. Seidorf; kK. Ag. Hermsdorf (Kynast). Revier Seidorf, F bei der Annakapelle, P. T. F 29. E. Arnsdorf (Riesengeb.) 3,8 km. Fläche 410,2 ha: 4,9 Wiese, 401,8 Holz, 3,5 Hof, Wege ꝛc. Grdst.-R.-E. 1454,64 ℳ.

2658. Rustikalgrundstücke in den Gemeinden **Giersdorf, Märzdorf, Seidorf.** Fläche 23,6 ha: 5,3 Acker, 16,7 Wiese, 1,3 Hutung, 0,3 Hof ꝛc. Grdst.-R.-E. 372,06 ℳ.

c) Anteil der Allodialherrschaft Greiffenstein (Kr. Löwenberg) s. Nr. 3050—3061.

2659. Boberröhrsdorf, Ritterg., Gutsbez. mit 0,3 ha in der Gemeinde. P. T. E. A. St. eK. kK. Boberröhrsdorf 2 km; Ag. Hirschberg 7 km. Dominium 282,6 ha. Hauptpächter (169 ha): Paul Wolf. F 427 Hirschberg (Schles.). Schwarzb. Ostfriesen. — Feldfutterbau. Forstgut 200,2 ha (F Boberröhrsdorf). Fläche 506,7 ha: 228,3 Acker, 39,6 Wiese, 193,4 Holz, 7,8 Hutung, 4,6 Garten, 23,3 Flußlauf, 9,7 Hof, Wege ꝛc. Grdst.-R.-E. 7023,21 ℳ.

d) Rittergut Neugräflich (bis 1812 probsteilich) Warmbrunn, bestehend aus den Nr. 2660—2662.

Gesamtfläche 314,9 ha. — Grdst.-R.-E. 3620,82 ℳ.

2660. Warmbrunn, Neugräfl., Dominium (Der Schafferhof), hauptsächlich z. Gtsbz. Warmbrunn Nr. 2653 gehörig, P. T. F. E. A. St. eK. kK. Bad Warmbrunn 1,3 km; Ag. Hirschberg (Schles.).

Pächter (106 ha m. e. Teil v. Altgrfl. W.): August Rauch. F 244. Postschkk. Brsl. 61398.

Gräfl. Gärtnerei (6 ha), F 259. Obergärtner*: Opitz.

Gräfl. Teichwirtsch. (5,8 ha) s. Nr. 2656.

Bäder (warme Schwefelquellen): Kleines Bad m. Leopolds-Bad (Bassins) u. Ludwigsbad (Wannen); „Langes Haus" f. d. Badeverwaltung u. die berühmten Sammlungen. Früheres Kloster für die große Majoratsbibliothek (s. Nr. 2653).

Fläche 107,1 ha: 57,4 Acker, 39,6 Wiese, 3,3 Hutung, 1,2 Teiche, 1,8 Garten 3,8 Hof, Wege ꝛc. Grundst.-R.-E. 1513,32 ℳ.

2661. Die Pfarrwidmuten **Giersdorf** (53,4 ha), **Hermsdf.** (33,1 ha), **Kaiserswaldau** (6,3 ha), **Seidf.** (12,5 ha) im Gutsbez. **Warmbrunn.** Die Pfarrwidmut **Seifershau** (15,4 ha) im Gem.-Bez. Seifershau. Sämtliche Widmuten einzeln verpachtet. Fläche 100,7 ha: 83 Acker, 10,3 Wiese, 2,3 Holz, 4,7 Hutung, 0,4 Hof ꝛc. Grundst.-R.-E. 1569,60 ℳ.

2662. Der **Mönchswald** (Gutsbez. Warmbrunn), wird mit dem Rev. Hartenberg (Nr. 2652) bewirtsch. Fläche 107,1 ha: 1,1 Acker, 1,1 Wiese, 102,9 Holz, 1,3 Flußläufe, 0,6 Garten, 0,1 Hof ꝛc. — Grdst.-R.-E. 537,90 ℳ.

e) Rittergut Voigtsdorf,

gehörte bis 1812 ebenfalls der Probstei Warmbrunn.

2663. Voigtsdorf, Gutsbez. P. T. F. St. eK. kK. Voigtsdorf (Riesengeb.); E. Bad Warmbrunn 4,5 km; A. Petersdorf; Ag. Hermsdorf u. K. Dominium (67,7 ha) einz. verpachtet. Hauptpächt. (16,2 ha): Herm. Röhricht. - Forst (58,5 ha). - 1 Waldw. der OF Petersdorf. Fläche 126,2 ha: 56,6 Acker, 8,7 Wiese, 53,1 Holz, 4,5 Hutung, 0,2 Garten, 3,1 Hof ꝛc. — Grdst.-R.-E. 1344,30 ℳ.

f) Allodialer Rustikalbesitz,

bestehend aus den Nummern 2664/5 (s. auch Nr. 3063).

Gesamtfläche im Kreise Hirscherg 408,6 ha. — Grundst.-R.-E. 2180,97 M.

2664. In den Gutsbezirken **Herischdorf, Petersdorf, Schreiberhau, Seifershau, Warmbrunn.**

Fläche 20,9 ha: 2,3 Acker, 15,6 Wiese, 2,1 Holz, 0,1 Flußlauf, 0,8 Hof 2c.
Grundst.-R.-E. 109,29 M.

2665. In den Gemeinden **Agnetendorf, Buschvorwerk, Crommenau, Gebirgsbauden** (Kol. Baberhäuser, Brückenberg, Wolfshau), **Giersdorf, Hain, Herischdorf, Hermsdorf u. K., Kaiserswaldau, Ludwigsdorf, Petersdorf, Saalberg, Schreiberhau, Seidorf, Seifershau, Bad Warmbrunn.**

Fläche 387,7 ha: 82,2 Acker, 66,3 Wiese, 203,8 Holz, 27,9 Hutung, 0,4 Teiche, 0,9 Garten, 6,2 Hof, Wege 2c.
Grundst.-R.-E. 2071,68 M

Majoratsherrschaft Alt Kemnitz □,

bestehend aus den Gütern Nr. 2666/69.

Besitzer: Hans Gregor Reichsgraf **von Breßler** auf Schloß Lauske bei Pommritz (Freistaat Sachsen). Familienbes. s. 1790. — F 13 Weißenberg (Amtsh. Löbau).
Verwaltung: Reichsgräfl. von Breßlersches Rentamt in Lauske.
Rentmeister*: Jonny Metze in Lauske. — Postschkt. Breslau 3906.
Gesamtfläche 920 ha. — Gesamt-Grdst.-R.-E. 12 845 M.

2666. Hindorf, Rittergt. P. T. F 67. A. St. eK. kK. Altkemnitz (Riesengeb.) 2 km; Ag. Hirschberg.

Verw.*: E. Frhr. v. Romberg.
Zum Teil in Parzellen verpachtet.
Fläche 192,26 ha: 67 Acker, 34,26 Wiesen, 89 Holz, 1 Wasser, 1 Hof 2c.
Grdst.-R.-E. 1985 M. — Jeverländer.

2667. Kemnitz (Alt), Ritterg. P. T. F 46 (Schloß) u. 18 (Forstamt). E. A. St. eK. kK. Altkemnitz (Riesengeb.); Ag. Hirschberg.

Pächter: Jakob Mattheis. — Zum Teil in Parzellen verpachtet.
Oberförster*: Rath.
Fläche 370,5 ha: 258,5 Acker, 64 Wiesen, 7 Weide, 25,5 Holz, 2 Wasser 20,5 Hof 2c. — Grdst.-R.-E. 5844 M.
Brauerei. — Forellenzuchtanstalt und -Fischerei. — Elektr. Kraft- u. Lichtanl.

2668. Reibnitz, Ritterg. P. T. E. A. St. eK. Reibnitz; F 21. kK. Altkemnitz (Riesengeb.) 3 km; Ag. Hirschberg.

Pächter: Maack, Hptm. — 1 Assist.
Fläche 222 ha: 154 Acker, 30,5 Wiesen, 33,5 Holz, 4 Hof 2c.
Grundst.-R.-E. 3684 M.

2669. Rustikalgrundstücke i. **Altkemnitz** (Mühle), **Neukemnitz** u. **Reibnitz** sowie **Blumendorf** (Kr. Löwenberg).

Pächter von Nr. 86 Reibnitz (56 ha): Maack, Hptm. in Reibnitz.
Fl. 134,24 ha. — Grdst.-R.-E. 1332 M.

Herrschaft Arnsdorf □,

bestehend aus den Gütern Nr. 2670/71.

Bes.: Theodor Graf **von Matuschka,** Freiherr von Toppolczan und Spätgen, Landesältester. — Postschkt. Breslau 1826.
Familienbesitz der Grafen Matuschka seit 1756. — F 10 Arnsdorf (Riesengeb.).
Generalbevollm.: Rentmeister* Theodor Kunze in Arnsdorf.
Gräfl. Rentamt: F 87 Arnsdorf (Riesengeb.).
Postschkt. Breslau 77609. Bkt. Deutsche Bank, Fil. Hirschberg.
Revierförster* [F 23 Arnsdorf, Riesengeb.]: Gustav Riesel in Steinseiffen.
1 Hilfsjäger in Steinseiffen, 1 Hilfsjäger in Arnsdorf.
Gesamtfl. 775 ha. — Gesamt-Grdst.-R.-E. 7023 M. — Parzellenverpachtg

2670. Arnsdorf, Ritterg. □ m. Schloß. P. T. F 10. E. A. St. eK. kK. Arnsdorf (Riesengeb.); Ag. Schmiedeberg.

Fläche 578 ha: 190 Acker, 106 Wiesen, 2 Weide, 253 Holz, 10 Wasser, 27 Park, Garten, Hof 2c.
Grundst.-R.-E. 5355 M.

Elektrizitätswerk zur Versorg. der Gemeinde mit Kraft und Licht.
Schwarzb. Oldenburger.

2671. Krummhübel (Forst) u. Vorw. **Steinseiffen,** Rittergüter (im Gutsbez. **Arnsdorf**). P. T. Steinseiffen (Riesgb.); F 23. A. St. eK. kK. Arnsdorf (Riesengeb.) 3 km; E. Krummhübel 1 km; Ag. Schmiedeberg.
Fläche 197 ha: 31 Acker, 16 Wiesen, 2 Weide, 147 Holz, 1 Hof ꝛc.
Grundst.-R.-E. 780 *M.*

II. Güter innerhalb der Gemeinde- und Gutsbezirke.

2672. Arnsdorf. P. T. F. Klnb. A. St. eK. kK. Arnsdorf (Riesengeb.); Ag. E. Schmiedeberg.

Gut Bleiche. Bes.: **Schles. Leinen-Industrie-A.-G. vorm. C. G. Kramsta u. Söhne,** Freiburg (Schles.).
Fl. 62,6 ha. — Grdst.-R.-E. 844 *M.*

Gut. Bes.: Karl August Frhr. **von Zedlitz u. Leipe** auf Roth Kirschdorf (Nr. 1388).
Fl. 91,3 ha. — Grdst.-R.-E. 488 *M.*

2673. Berthelsdorf, Freigut. P. T. F. A. St. Berthelsdorf (Kr. Hirschberg, Schles.) 1,5 km; eK. Reibnitz; F 23 (Pächter). kK. Altkemnitz; E. Altkemnitz 6,5 u. Boberröhrsdorf 6 km; Ag. Hirschberg.
Bes.: Jul. Aug. **Sprotte's Erben** in Hermsdorf (Bz. Breslau).
Pächt. (ohne Wald): Georg Laengner.
Fläche 175,5 ha: 80 Acker, 18 Wiesen, 53 Holz, 17 Weide, 2 Park, 2,5 Gärten, 3 Wege, Wasser, Hof.
Grundst.-R.-E. 2274 *M.*
Schwarzw. Ostfriesen. Schweinezucht.

2674. Boberullersdorf. P. T. Berthelsdorf (Kr. Hirschberg, Schles.) 5 km; F. Boberullersdorf; E. A. St. eK. kK. Boberröhrsdorf 3 km; Ag. Hirschberg 14 u. 9 km.

Gut Nr. 1. Hubertushöh.
Bes.: Wilh. **Munds,** Großkaufmann, Dresden.
Pächter: Georg Renner, Lehngutsbesitzer, Hohndorf (Nr. 3032).
Fl. 109 ha. – Grdst.-R.-E. etwa 1300 *M.*

Gut Nr. 2. Rabenstein.
Bes.: Emil **Leonhardt.**
Fl. 100 ha. – Grdst.-R.-E. etwa 1250 *M.*

2675. Crommenau. P. T. F. E. Altkemnitz (Riesengeb.) 3 km; A. St. eK Seifershau; kK. Crommenau. Ag. Hermsdorf u. K. 9 km.

Gut Nr. 25. Bes.: Wilh. **Seifert.**
Fl. 40 ha. — Grdst.-R.-E. 600 *M.*

Gut Nr. 66. Bes.: Ernst **Hornig.**
Fl. 46 ha. — Grdst.-R.-E. 600 *M.*

2676. Gotschdorf. P. T. E. Reibnitz 3 km; E. Hirschberg-West 2½ km; F. Bad Warmbrunn; A. St. Gotschdorf; Ag. eK. kK. Hirschberg 5 km.

Gut Nr. 40. Bes.: Reinh. **Friedrich.**
Fl. 52 ha. — Grdst.-R.-E. 840 *M.*

Gut Nr. 1. Bes.: Rich. **Hainke.**
Fl. 48 ha. — Grdst.-R.-E. 690 *M.*

Gut Nr. 6. Bes.: Emil **Hainke.**
Fl. 55 ha. — Grdst.-R.-E. 680 *M.*

Gut Nr. 4. Bes.: Wilh. **Hainke.**
F 230 Bad Warmbrunn.
Fl. 45 ha. — Grdst.-R.-E. 660 *M.*

2677. Grunau. P. T. E. St. Grunau (Riesengb.); A. Straupitz; F. Ag. eK. kK. Hirschberg (Schles.) 4 km.

Gut Nr. 265. Bes.: Reinhold **Friedrich.**
Fl. 53 ha. — Grdst.-R.-E. 873 *M.*

Gut. Bes.: Heinr. **Dittrich.**
Fl. 53 ha. — Grdst.-R.-E. 741 *M.*

Gut Nr. 26. Bes.: Rich. **Stumpe.**
Fl. 27 ha. — Grdst.-R.-E. 639 *M.*

Gut Nr. 8. Bes.: Reinhold **John.**
Fl. 29 ha. — Grdst.-R.-E. 576 *M.*

Gut Nr. 83. Bes.: Julius **Neumann.**
Fl. 40 ha. — Grdst.-R.-E. 552 *M.*

Gut Nr. 36. Bes.: Reinhold **Gottwald.**
Fl. 27 ha. — Grdst.-R.-E. 543 *M.*

2677a. Herischdorf. P. T. F. Herischdorf (Riesengeb.); E. A. St. eK. kK. Bad Warmbr. 3 km; Ag. Hirschberg 5 km.

Gut. Bes.: Rob. **Hainke.** Familienbes. seit 1800. F 30 Bad Warmbrunn.
Fl. 76 ha. — Grdst.-R.-E. 1160 *M.*
Schles. Rotvieh.

2678. Hirschberg. P. T. F. E. St. eK. kK. Ag. Hirschberg (Schles.) 2 km.

Vorw. Schloß **Paulinum.**
Besitzer (seit 1894): Oscar **Caro,** Geheimer Kommerzienrat. F 65.
Verw.: Insp. R. Ludwig.
Fläche 96,6 ha u. Pachtfläche 34 ha.

Grundst.-R.-E. 1869 *M.*
Schwarzw. Ostfriesen.
Restrittergut □ **Hartau.**
Besitzerin: **Stadtgemeinde Hirschberg.**
Pächter (66 ha): Martin **Krieg** in Lomnitz (Nr. 2639).
Fläche 274,1 ha: 92 Holz; 101,4 Acker, 74 Wiesen, 6,7 Hof 2c.
Grdst.-R.-E. 3885 *M.*

2679. Kaiserswaldau. P. T. F. eK. Kaiserswaldau (Riesengeb.); A. St. Petersdorf; kK. Voigtsdorf; Ag. E. Hermsdorf (Kynast) 4 km.
Vorwerk Nr. 71. Bes.: Helmut **Kabiersch.** F 10 Petersdorf (Riesengeb.).
Fl. 122 ha. — Grdst.-R.-E. 789 *M.*

2680. Kemnitz (Alt). P. T. F. E. A. St. eK. kK. Altkemnitz (Riesengeb.); Ag. Hirschberg 14 km.
Gut Nr. 1. Bes.: Emma **Biesner.**
Fl. 80 ha. — Grdst.-R.-E. 1251 *M.*
Gut Nr. 8. Bergfrieden.
Bes.: Paul **Weichert.** F 60.
Fl. 57 ha. — Grdst.-R.-E. 756 *M.*
Gut Nr. 5. Bes.: Albert **Röhricht.**
Fl. 43 ha. — Grdst.-R.-E. 666 *M.*
Gut Nr. 21. Bes.: Heinr. **Teichmann.** F 17.
Fl. 40,8 ha. — Grdst.-R.-E. 594 *M.*

2681. Kemnitz (Neu). P. T. E. A. St. eK. kK. Altkemnitz (Riesengeb.) 3,5 km; F. Neukemnitz; Ag Hirschberg 18 km.
Rittergut. Bes.: Albrecht **Petri,** Kaufm. u. Hptm. d. R. a. D. F 52 Altkemnitz (Riesengeb.). Postschlk. Bresl. 32585. Bkk. Deutsche Bank Hirschberg.
Inspektor*: Gust. Runge.
Fl. 100,5 ha. - Grdst.-R.-E. etwa 1100 *M.*
Schles. Rotvieh.

2682. Krummhübel und **Querseiffen,** Rittergüt. i. Gemeindebez. **Krummhübel,** Forst u. Villengrundstücke. P. T. F 1 und 24. E. St. eK. kK. Krummhübel; A. Arnsdorf (Riesengeb.); Ag. Schmiedeberg.
Besitzerin: **Gemeinde Krummhübel.** Postschlk. Brsl. 10787. – 1 Förster.*
Fläche 200 ha: 19 Acker, 7 Wiesen, 173 Holz, 1 Hof 2c.
Grundst.-R.-E. 798 *M.*

2683. Lomnitz. P. T. F. E. A. St. eK. kK. Lomnitz (Riesengeb.); Ag. Hirschbg.
Gut Nr. 102. Bes.: Otto **Boeder,** Oberleutn. d. Res. a. D. (S. a. Nr. 2637).
F 21 Zillerthal-Erdmannsdorf.
Fl. 92,5 ha. — Grdst.-R.-E. 1208 *M.*
Schwarzw. Herdbuchherde. Weidebetr. Süßpreßfutteranlagen. Saatgutbau.
Gut Nr. 116. Bes.: Wilh. **Beier.**
Fl. 49 ha. — Grdst.-R.-E. 552 *M.*
Gut Nr. 115 a. Bes.: Wilh. **Exner.**
Fl. 43 ha. — Grdst.-R.-E. 525 *M.*

2684. Reibnitz. P. T. F. E. A. St. eK. Reibnitz, Bhf. 2 km; Ag. Hirschberg; kK. Alt Kemnitz.
Gut Nr. 90. Bes.: Willy **Menzel.**
F 33 Altkemnitz.
Fl. 78,8 ha. — Grdst.-R.-E. 1062 *M.*
Gut Nr. 1. Bes.: Adolph **Scholz,** Amtsvorsteher. — F 43 Altkemnitz.
Fl. 54 ha. — Grdst.-R.-E. 759 *M.*
Gut Nr. 77. Bes.: Paul **Weichert.**
Fl. 44 ha. — Grdst.-R.-E. 735 ha.
Gut Nr. 20. Bes.: Paul **Scholz.**
Fl. 48 ha. — Grdst.-R.-E. 681 *M.*
Gut Nr. 86. Bes.: H. **Schatz.**
Fl. 40 ha. — Grdst.-R.-E. 615 *M.*
Gut Nr. 76. Bes.: Rich. **Meyer.**
Fl. 35 ha. — Grdst.-R.-E. 576 *M.*
Gut Nr. 14. Bes.: **Schröter's** Erben.
Fl. 40 ha. — Grdst.-R.-E. 531 *M.*
Gut Nr. 2. Bes.: Bruno **Hornig.**
Fl. 40 ha — Grdst.-R.-E. 522 *M.*
Gut Nr. 93. Bes.: Reinh. **Speer.**
Fl. 33 ha. — Grdst.-R.-E. 486 *M.*
Gut Nr. 161. Bes.: Friedrich **Maiwald.**
Fl. 30 ha. — Grdst.-R.-E. 450 *M.*

2685. Schmiedeberg. P. T. F. E. St. eK. kK. Ag. Schmiedeberg (Riesgb.).
Gut Louisenhof. Bes.: Max **Buchaly,** Maj. d. Landw.-Feldartill. a. D. F 170.
Bevollm.: Georg Thom, Lt. d. R. a. D.
1 Insp., 1 Buchhalter, 1 Stenotypistin.
Fläche 321,4 ha: 48,6 Acker, 19 Wiesen, 250,8 Holz, 3 Wasser, Hof 2c.
Grundst.-R.-E. 2400 *M.*
Granitbruch u. Bergkiesgruben. Holzdreherei u. Holzwollewerk in Fa. Buchaly & Thom in Ostseebad Banstin.
Wilstermarsch × schles. Rotvieh. Minorka-Plymouth. Puten-, Enten- u. Gänsez.
Gut Schloß Ruhberg. Bes.: Bruno Frhr. **von Steinaecker** und Else Frfr. **von Steinaecker.** F 117. — Bkk. Allg. Dtsch. Kreditanstalt AG. Schmiedeberg und Leipziger Kreditbank, Leipzig.
Rentmeister*: Rud. Eisenbach.
Fl. 92 ha. — Grdst.-R.-E. 1344 *M.*
Ostpreuß. Herdbuchvieh.

Gut Hirschberger Str. 21.
Beſ.: Agnes **Denner** u. Miterben.
Fl. 52 ha. — Grdſt.-R.-E. 813 ℳ
Gut Färberſtr. 4. Beſ.: Heinr. **Schmidt.**
Fl. 48,3 ha. — Grdſt.-R.-E. 689 ℳ.
Gut Staudenhof. Beſ.: Johannes **Ertner,** Lehrer a. D.
Pächter: Oskar Winkler.
Fl. 29,2 ha. — Grdſt.-R.-E. 700 ℳ.
Holzſägewerk und Holzwollfabrik.
Gut Liebauer Str. 20. Beſ.: Frau Roſa **von Petenyi,** geb. Pohl.
Fl. 68,5 ha. — Grdſt.-R.-E. 492 ℳ.

2686. Stonsdorf. P. F 164 Bad Warmbrunn 4 km; T. A. St. eK. Stonsdorf 1 km; kK. Lomnitz; E. Hirschberg 6,5, Warmbrunn 5,5, Zillerthal = Erdmannsdorf 5 km; Ag. Hirschberg.

Rittergut **Nieder Stonsdorf.**
Beſ.: Otto **von Zobeltitz,** Major a. D.
Inſpektor: Schmidt.
Fl. 119 ha: 44 Acker, 36 Wieſ., 7 Waſſ., 28 Wald, 1 Park, 1 Garten, 2 Hof ꝛc.
Grdſt.-R.-E. 1976 ℳ.

2687. Voigtsdorf. P. T. F. A. St. eK. kK. Voigtsdorf (Rieſengeb.); Ag. Hermsdorf u. K. 6 km; E. Bad Warmbrunn 4 km.

Gut. Beſ.: Heinrich **Beſſer.**
Fl. 40,5 ha. — Grdſt.-R.-E. 1320 ℳ.
Scholtiſei. Beſ.: Max **Prentzel.**
Fl. 48,5 ha. — Grdſt.-R.-E. 650 ℳ.
Schwarzb. Oſtfrieſen. Weidewirtſchaft.
Gut. Beſ.: Theodor **Nieſtert.**
F 132 Bad Warmbrunn.
Fl. 50 ha. — Grdſt.-R.-E. 645 ℳ.
Gut. Beſ.: Heinrich **Gottwald.**
Fl. 42 ha. — Grdſt.-R.-E. 550 ℳ.
Gut. Beſ.: Reinhold **Hanke.**
Fl. 33 ha. — Grdſt.-R.-E. 527 ℳ.

32. Kreis Hoyerswerda.

Größe: 868,734 Quadrat-Kilometer. — Einwohner: 54 276. — Landgemeinden: 87. — Gutsbezirke: 42. — Amtsbezirke: 18. — Städte: Hoyerswerda mit 7354 Einw., Ruhland mit 3049 Einw., Wittichenau mit 2540 Einw. — Viehſtand: 2613 Pferde, 18211 Stück Rindvieh, 824 Schafe, 18712 Schweine, 4499 Ziegen. — Lage: Der Kreis bildet die langgeſtreckte weſtlichſte Spitze des Regierungsbezirkes, grenzend mit dem Freiſtaat Sachſen und den Provinzen Sachſen und Brandenburg.

Die Güter gehören zur Görlitzer Fürſtentums-Landſchaft. — Bodenbeſchaffenheit: meiſt leichter und deshalb viel mit Wald beſtandener Boden; der durchſchnittliche Grundſteuer-Reinertrag beträgt pro Hektar Acker: 9,79 ℳ, Wieſen: 14,10 ℳ, Holz: 2,74 ℳ. Von der Geſamtfläche ſind: 217,17 qkm Acker, 88,66 qkm Wieſen, 459,77 qkm Wald. Braunkohlen kommen vor bei Hoyerswerda, Bernsdorf, Zeißholz, Grünewald, Wiednitz, Geierswalde, Laubuſch, Nardt, Dörgenhauſen, Neudorf Klöſterlich, Liebegaſt, Niemtſch, Biehlen, Neudorf Königl., Burg, Buchwalde, Lohſa, Weißkollm, Lippen, Litſchen, ſowie insbeſondere noch in den Revieren Neukollm u. Bergen der Staatl. Oberförſterei Hoyerswerda. — Gewäſſer: die große und die kleine Spree, die ſchwarze Elſter, das Schwarzwaſſer u. die Pulsnitz, ſowie zahlreiche Seen u. Teiche. — Eiſenbahnen: die Ober Lauſitzer Bahn (Kohlfurt—Falkenberg) mit den Stationen: Uhyſt, Lohſa, Werminghoff, Hoyerswerda, Schwarzkollm-Lautawerk, Hohenbocka Schwarzbach, Ruhland; die Frankfurt a. O.-Cottbus-Großenhainer Bahn mit der Station Ruhland; Ruhland—Lauchhammer Werk mit der Station Ruhland;

die Lübbenau-Kamenzer Bahn mit den Stationen: Hohenbocka und Wiednitz; die Bahn Petershain—Hoyerswerda—Königswartha mit den Stationen Bluno, Bergen, Hoyerswerda, Dörgenhausen, Wittichenau, Hoske, Groß Särchen; die Normalspurbahn mit Lokomotivbetrieb der Steinwerke Oßling in Sa., welche sich an die Oberlausitzer Eisenbahn bei Station Hoyerswerda anschließt; die Normalspurbahn mit Lokomotivbetrieb der Steinwerke Dubring, die an die Eisenbahn Petershain—Hoyerswerda—Königswartha bei Wittichenau anschließt; die Normalspurbahnen mit Lokomotivbetrieb der Braunkohlengrube Hoffnung III bei Neudorf Königl. nach Bhf. Bluno; die Normalspurbahn der Braunkohlengrube Clara III bei Zeißholz von Zeißholz nach Bahnhof Straßgräbchen; die Normalspurbahn der Braunkohlengrube Werminghoff bei Maukendorf nach Bahnhof Werminghoff; die Normalspurbahn der Prinzlich von Schoenburgschen Glassandwerke in Guteborn nach Bahnhof Schwarzbach; die Normalspurbahn mit Lokomotivbetrieb der Grube Erika bei Laubusch nach Bhf. Schwarzkollm; die Normalspurbahn mit Lokomotivbetrieb des unmittelbar an der Kreisgrenze gelegenen Lautawerkes nach dem Bahnhof Schwarzkollm. — Mit elektrischer Energie wird der Kreis versorgt a) im Westen durch die Braunkohlen- u. Brikettindustrie AG. in Berlin, die Elektrizitätsversorgungsgesellschaft „Kreis Hoyerswerda West" u. die Elektrizitätsversorgungsgenoss. Tettau-Lindenau mit der Kraftzentrale Milligrube b. Mückenberg (15 Orte), b) im Nordwesten durch die Niederlausitzer Überlandzentrale in Calau (5 Orte), c) im Norden durch die Ilse-Bergbau-AG. zu Grube Ilse (10 Orte), d) in der Mitte durch die Stadt Hoyerswerda, die ihren Strom vom Kraftwerk Trattendorf bezieht (Hoyerswerda u. Seidewinkel), e) im Süden durch die Eintracht-Braunkohlenwerke u. Brikettfabriken AG. in Welzow mit den Kraftzentralen Grube Werminghoff u. Grube Clara III (27 Orte), f) im Nordosten das Grubengebiet durch die Elektrowerke AG. Grube Brigitte, g) im Osten durch das Elektrizitätswerk Bärwalde (7 Orte). Außerdem durchzieht die 100000-Voltleitung der Elektrowerke AG. Berlin (mit dem Kraftwerk Trattendorf und der Schaltstation Lautawerk) den Kreis, jedoch ohne ihm Strom zu liefern.

Mehlmühlen in 34 Orten; Dampfschneidemühlen in Hermsdorf a. d. Spree, Weißkollm, Hohenbocka, Hoyerswerda, Lohsa, Groß Särchen und Ruhland; Eisenwerke in Bernsdorf und Burghammer; Glashütten in Bernsdorf, Hosena, Hoyerswerda, Peickwitz und Ruhland; Glassandgruben in Guteborn, Hohenbocka, Hosena und Neu Wiednitz; Ziegeleien in Bröthen, Dörgenhausen, Neustadt, Sabrodt, Groß Särchen u. Wittichenau. Brauereien in Bernsdorf, Guteborn, Hoyerswerda, Ruhland, Wartha.

Bildungsanstalten in Hoyerswerda: Reform-Realgymnasium; kaufm. und gewerbl. Berufsschule; ländl. Fortbildungsschulen in 14 Orten.

Kreisstadt Hoyerswerda.

Landgericht: Görlitz. Amtsgerichte: Hoyerswerda und Ruhland.

Landrat [F 13 u. 35]: Dr. **Lenoir.**
Kreisinspektor: **Tornow.**
Kreisausschuß [F 13 u. 35]: **Hoffmann,** Kreisausschußinspektor.
Kreisbaumeister [F 13 u. 35]: **Zipp.**
Staatl. Kreis- u. Forstkasse [F 5]: Oberrentmeister **Ender.**
Kreiskommunal- und Kreissparkasse [F 13 u. 35]: Rendant **Paulick.**
Kreisarzt [F 100]: Dr. **Meyer,** Med.-Aff.
Kreistierarzt [F 190]: Dr. phil. **Köhler,** Veterinär-Rat.
Katasterdirektoren [F 198]: **Oehlschlägel** u. **Bartsch.**
Schulrat: **Scholz.**
Finanzamt [F 86]: **Lorenz,** Reg.-Rat.
Kulturamt in Görlitz.
Gewerbeaufsichtsamt I in Görlitz.
Hochbauamt in Görlitz.

I. Selbständige Gutsbezirke.

2688. Bärwalde, Ritterg. P. T. F 2. E. A. St. Uhyst (Kr. Hoyerswerda) 7 km; F 220 Weißwasser (O. Lausitz); eK. Merzdorf; kK. Wittichenau; Ag. Hoyerswerda.
Bes.: verw. Frau Fabrikbes. Rud. **Hünlich,** Postscheckkonto Breslau 25985.
Bevollm.: Gutsvorst. Funke, Gemeindevorst. a. D. in Uhyst.
Inspektor: Richard Mörbitz.
1 Förster, 1 Gärtner.
Fläche 427 ha: 45 Acker, 30 Wiesen, 325 Holz, 20 Wasser, 4,5 Park, 0,5 Gart., 2 Hof ꝛc. — Grdst.-R.-E. 1270 *M.*
Schwarzb. Ostfries.-Rogg.- u. Kartoffelb.

2689. Biehlen, Ritterg. m. Vorwerk **Elsteran.** P. T. A. St. eK. Ag. Ruhland 7 km; F 546. E. Senftenberg; 7 km; E. Schwarzbach (Bz. Liegnitz) 3 km; kK. Bernsdorf.
Bes.: Dir. Otto **Fuldner,** Grube Ilse N.L.
Oberinsp.: Kurt Rühe. — 1 Insp.
Fläche 184,5 ha: 117 Acker, 45 Wiese, 0,9 Wasser, 9 Holz, 2,5 Park, 0,5 Garten, 10 Hof ꝛc. — Grdst.-R.-E. 850 *M.*
Elektr. Molkerei. Elektrofutter-Turmanlage. — Schwzw. Ostfriesen Vered. Landschwein, Zucht und Mast.

2690. Burghammer, selbst. Gutsbez. P. T. F 1. A. St. Burghammer (Kr. Hoyerswerda); E. Ag. Hoyerswerda 12 km; eK. Spreewitz; kK. Wittichenau.
Besitzerin: **Linke-Hofmann-Lauchhammer A.-G.**
Bevollm.: Betriebsleiter Osw. Apitz in Burghammer. — 1 Förster.
Einzelverpachtung an die Arbeiter.
Fläche 103 ha: 33 Acker, 19 Wiesen, 43 Holz, 1 Park u. Garten, 7 Hof ꝛc.
Grdst.-R.-E. 1006 *M.*
Eisenwerk u. Wasserkraftzentrale.

2691. Dubring-Neudorf, selbst. Gutsbez. P. T. F. E. A. St. kK. Wittichenau 3 km; eK. Ag. Hoyerswerda 7 km.
Besitzer: Kloster **St. Marienstern** bei Kamenz in Sachsen (seit 1248).
Postscheckkonto Dresden 2950.
Forstverwalt.*: Paul Kuntze in Neudorf Klösterlich. — 1 Forstaufseher*, 1 Waldwärter*.
Pächter d. Teiche (125 ha): „Eintracht" Braunkohlenwerke und Brikettfabriken Neu Welzow (N. Lausitz).
Teichverwalter: Ringscheil.
Fläche 905,3 ha: 530,6 Holz, 138 Wasser, 236,7 Unland, meist Holzboden.
Grdst.-R.-E. 3357 *M.*

2692. Frauendorf, selbst. Gutsbez. (Forst). P. T. F 97. E. Ortrand 7,5 km; A. St. eK. Kroppen; Ag. Ruhland.
Besitzerin: **Linke-Hofmann-Lauchhammer A.-G.** in Lauchhammer Kr. Liebenwerda.
Gutsvorst.: Dr. jur. Nickelmann in Lauchhammer.
Förster*: Ziegfeld. — 1 Forstgeh.
Fläche 489,8 ha: 41,8 Acker, u. Wiesen, 440,6 Holz, 7,4 Hof ꝛc.
Grundst.-R.-E. 2826 *M.*

2693. Hermsdorf a. d. Spree, Frhr. von Apel'sches Fideikommiß (mit Ritterg. Oppitz bei Milkel i. Sa.). P. T. F 12. Lohsa (Bz. Liegnitz) 8 km; E. Königswartha 9 u. Lohsa 8 km; A. St. Steinitz; Ag. Hoyerswerda; eK. Königswartha.

Besitzer: Theodor **Apel** auf Ermlitz b. Schkeuditz. – Familienbes. seit 1872.
Revierförst.: Pfefferkorn, Amts- u. Gutsvorsteher in Hermsdorf a. Spree. 2 Hilfsförster, 1 Waldwärter.
Pächter der Landwirtschaft: Alfred Heger in Oppitz b. Mikel Sa.
Fl. 1057 ha: 60 Acker, 35 Wies., 33 Wass., 900 Holz, 3 Park u. Garten, 16 Hof ꝛc.
Grundst.-R.-E. 4400 *M.*

2694. Hoyerswerda, Staatl. Oberförsterei m. d. Revierteilen **Hoyerswerda, Neustadt** u. **Schwarzkollm.** P. T. F. E. St. eK. kK. Ag. Hoyerswerda; A. Seidewinkel.
Besitzer: **Preuß. Forstfiskus.**
Oberförster*: Harke.
1 Revierförst.*, 11 Först.*, 2 Hilfsf.
Fläche 9068 ha: 80 Acker, 38 Wiesen, 8667 Holz, 31 Weide, 182 Wasser, 2 Garten, 68 Hof, Wege ꝛc.
Grundst.-R.-E. za. 21 700 *M.*

2695. Kolbitz, Rittg. P. T. F 6. Lohsa (Bz. Liegnitz) 6 km; A. St. Steinitz; E. eK. Königswartha 6 km; Ag. Hoyerswerda.
Bes.: Se. Durchl. Ulrich **Prinz von Schönburg-Waldenburg** auf Schloß Guteborn (Nr. 2705).
Wird von Steinitz (Nr. 2700) aus bewirtschaftet.
Waldwärter*: Kretzschmar.
Fl. 79 ha: 15 Acker 4 Weide, 6 Wiese, 48 Holz, 5 Park, 1 Hof ꝛc.
Grdst.-R.-E. etwa 1600 *M.*

2696. Kroppen, Rittg. ▯ P. T. F 18. E. Ortrand (Kr. Liebenwerda) 3 km; A. St. eK. Kroppen; kK. Bernsdorf; E. Ag. Ruhland 11 km.
Besitzer: Kommerzienrat Otto **Hoesch** in Dresden.
Bevollm.: Forstverwalter* Schultz in Kroppen. – 1 Hilfsförster, 1 Hilfsjäger, 1 Teichwärter, 1 Gärtner.
Fläche 640 ha: 70 Acker, 20 Wiesen, 90 Teiche, 436 Holz, 4 Park u. Gärten, 20 Wege, Gräben, Hof ꝛc.
Grdst.-R.-E. 1500 *M.* — Karpfenzucht. Mahl- und Sägemühle.

2697. Liebegast, Rittg. P. T. F 62. E. A. St. kK. Wittichenau 5 km; eK. Oßling (Sachsen); Ag. Hoyerswerda 11 km.
Bes.: **Eintrachtwerke,** Braunkohlen u. Brikettfabriken in Neu Welzow NL.
Pächter: Rudolph Rokohl.
Postscheckkonto Berlin 19942.
Fl. 136 ha: 62,5 Acker, 10 Wies., 7 Weide, 1 Wasser, 37 Holz, 3 Park, 1,5 Garten, 14 Hof ꝛc. – Grundst.-R.-E. 795 *M.*

2698. Merzdorf, Ritterg. P. T. F 4. E. A. St. Uhyst (Kr. Hoyerswerda) 4 km; eK. Merzdorf; Ag. Hoyerswerda.
Besitzerin: verw. Frau Marie **Bauer** in Delitzsch (Prov. Sachsen).
Bevollm.: Walzmühlenbes. Lt. a. D. Fritz Bauer ebenda.
Förster*: Foerster.
Inspektor: Fiddelke.
Fläche 336,5 ha: 24 Acker, 15 Wiesen, 1,5 Teiche, 270 Wildpark, 7 Wildacker, 3 Obstanlage, 2 Park u. Garten, 2 Baumschule, 12 Spreelauf, Hof ꝛc.
Grdst.-R.-E. za. 900 *M.*
Wiesenberieselung dch Wind- u. elektr. Motoren. – Schwarzw. Niederungsvieh.

2699. Niemtsch, Rittg. ▯ P. T. F 328. E. eK. Senftenberg (Laus.) 4 km; E. auch Hohenbocka 8 km; A. Hosena; St. Niemtsch; Ag. Ruhland; kK. Bernsdorf.
Bes.: Adolf **von Götz,** Major a. D.
Insp. u. Forstverw.*: Otto Schönig.
Fl. 676,3 ha: 138,4 Acker, 37,4 Wiesen, 34,1 Weide, 90,6 Teiche, 328,3 Holz (davon 175 Kohlenfelder), 1,9 Park und Garten, 45,6 Gruben, Gewässer, Wege, Hof ꝛc. – Grdst.-R.-E. 2940 *M.*

2700. Weißig mit **Steinitz,** Rittergüt. ▯ P. T. F 6. E. Lohsa (Bz. Liegnitz) 5 km; A. St. Steinitz; E. eK. Königswartha 4,5 km; kK. Wittichenau; Ag. Hoyerswerda.
Bes.: Ulrich Prinz **von Schönburg-Waldenburg** auf Schloß Guteborn.
Generalbevollm.: Güterdir. Habekuß in Guteborn (Nr. 2703/7).
Insp.: Ad. Hartmann in Steinitz.
Waldw.: Kretzschmar in Kolbitz.
Fläche 626 ha: 103 Acker, 70 Wiesen, 372 Holz, 69 Wasser (Karpfenteiche u. Spree), 5 Park, 3 Garten, 4 Hof ꝛc.
Grdst.-R.-E. 4600 *M.*

2701. Weißkollm, Herrschaft ▯ mit den Rittergütern **Weißkollm, Tiegling** mit Neuhof u. **Neida.** P. Weißkollm (Kr. Hoyerswerda); T. F 1 u. 11. A. St. eK. Lohsa (Bz. Liegnitz) 4,5 km; E. Lohsa 2,5 km; kK. Wittichenau; Ag. Hoyerswerda.
Bes.: Firma **Hugo Stinnes G. m. b. H.** in Mülheim (Ruhr).

Bevollm.: Güterdirekt. Arthur Lück in Schloß Jahmen (Nr. 3185). 1 Rentmstr.*, 1 Inspekt.*, 1 Schneidemühlenverw.*, 1 Oberförst., 3 Först.*, 1 Obergärtner*.
Fläche 1981 ha: 153 Acker, 52,7 Wies., 14,5 Weiden, 1729,5 Holz, 1,2 Wasser, 10,1 Park, 10 Gärt., 10 Wege, Hof ꝛc.
Grdst.-R.-E. 6767 *M.* – Schneidemühle m. elektr. Betrieb. Elektr. Kraftwerk m. Wasserantr. Werkstatt f. landw. Masch. Schwarzb. Ostfriesen. – Schloßgärtnerei.

2702. Wiednitz, Rittergut. P. T. F. E. Wiednitz 1,5, Bhf. 1 km; A. St. kK. Bernsdorf; eK. Großgrabe (Sachsen); Ag. Hoyerswerda.
Besitzer: Fritz **Lüdecke.** Postschkk. Breslau 2623.
Fl. 280 ha: 80 Acker, 40 Wiesen, 80 Holz, 75 Wasser, 2 Park, 2 Garten, 1 Hof ꝛc.
Grundst.-R.-E. 1805 *M.*
Karpfenzucht. — Felder und Wiesen in Parzellen verpachtet.

Herrschaft Guteborn,

bestehend aus den Gütern Nr. 2703/07.

Besitzer: Se. Durchl. Ulrich Prinz **von Schönburg-Waldenburg,** Oberstlt. a. D., vorm. à l. s. der Armee auf Schloß Guteborn.
Postschkk. Breslau 35833. Bkk. Niederlausitzer Bank AG. in Cottbus.
Generalbevollm.: Prinzl. Güterdirektor Ernst Habekuß.
Prinzliches Rentamt in Guteborn: Rendant Krahl. F 18 Ruhland.
Gesamtfläche 4315 ha: 259 Acker, 284 Wiesen, 52 Weide, 82 Wasser, 3609 Holz, 20 Park, 7 Gärten, 2 Hof ꝛc. — Grundst.-R.-E. 19 550 *M.*
A. Landwirtschaft 595 ha Acker u. Wiesen, davon
a) in Selbstbewirtschaftung (Nr. 2705) 75 ha,
b) verpachtet: an Paul Lüttmann in Grünewald [F 51 Bernsdorf O.L.] 204 ha, an Oberstlt. a. D. Archon Argyropoulos in Schwarzbach [F 60 Ruhland] 7 ha, in Parzellen 309 ha.
B. Forstwirtschaft 3600 ha. Schutzbezirke: Grünewald, Förster* Herold in Waldhof bei Wiednitz; Schwarzbach, Förster* Friedrich; Guteborn I, Förster* Helberg; Guteborn II, Förster Schimmrigk; Arnsdorf, Förster* Heilmann; Ruhland, Förster* Sahre.
C. Teichwirtschaft (m. Forellenzucht) 82 ha: Fischmeister* Falk in Guteborn.
D. Industrie a) in Guteborn: Prinzl. Schönburg'sche Glassandwerke [F 54 Ruhland] b) in Grünewald: Brikettfabrik (Pächter: F. C. Th. Heye G. m. b. H. in Annahütte NL.
Postschkk. Bresl. 35833 (Verwalt. d. Herrsch.) u. 17450 (Prinzl. Glassandwerke).

2703. Arnsdorf, Ritterg. P. T. F 51. E. A. St. eK. Ag. Ruhland 3,8 km.

2704. Grünewald, Rittergut mit **Sella.** P. T. E. Wiednitz (O.Lauf.) 4 km; A. St. eK. Hohenbocka; F 51. kK. Bernsdorf O.L.; F. Grünewald (Kr. Hoyerswerda); Ag. Ruhland.

2705. Guteborn, Ritterg. P. T. F. E. A. St. eK. Ag. Ruhland 6 km; E. Schwarzbach 4 km.

2706. Ruhland, Ritterg. P. T. F 52. E. A. St. eK. Ag. Ruhland 4 km; kK. Bernsdorf.

2707. Schwarzbach, Ritterg. P. T. F 53. E. A. St. eK. Ag. Ruhland 5 km; E. Schwarzbach; kK. Bernsdorf.

Herrschaft Uhyst,

bestehend aus den Gütern Nr. 2708/12 (u. Nr. 3192 im Kr. Rothenburg).

Besitzer: Herbert **Kluge,** Lt. d. L. a. D. auf Schloß Uhyst und Königswartha. F 3 Uhyst (Kr. Hoyerswerda). Postschkk. Breslau 18535. Bkk. Städte- u. Staatsbank d. Oberlausitz in Bautzen u. Dresdner Bank, Fil. Bautzen.
Generalbevollm.: Gerh. Bormann, Schloß Königswartha (Amtsh. Bautzen).
Rentamt [F 1 Uhyst]: Rentmeister* Faltin.
1 Sekretär*, 1 Inspektor, 1 Assistent, 6 Förster*, 1 Fischmeister*.
Gesamtfläche 3891,5 ha. — Gesamt-Grdst.-R.-E. etwa 19 000 *M.*
Die landw. Flächen sämtlicher Güter sind verpachtet; nur Rittergut Uhyst ist z. T. in Selbstbewirtschaftung. — Großteichwirtschaft, insbes. Karpfen- u. Schleienzucht.

2708. Koblenz, Rittg. P.E. Werminghoff (Kr. Hoyerswerda) 6 km; T. F 54. Ag. Hoyerswerda 10 km; A. St.eK.Gr.Särchen;kK.Wittichenau.
Fläche 923 ha: 71,5 Acker u. Wiesen, 525,5 Holz, 320 Teiche, 6 Hof ꝛc.
Grundst.-R.-E. etwa 3700 ℳ.

2709. Lieske, Ritterg. P.T.F.E.A.St. Uhyst(Schles.)4,5km; eK.Klix;kK. Wittichenau; Ag. Hoyerswerda.
Fläche 375 ha: 16 Acker u. Wiesen, 300 Holz, 48 Teiche, 11 Hof, Wege ꝛc.
Grundst.-R.-E. etwa 1900 ℳ.

2710. Lippen, Ritterg. P.T.F.E.A.St. eK. Uhyst (Schles.) 4 km; kK. Wittichenau; Ag. Hoyerswerda.
Fläche 425 ha: 28 Acker u. Wiesen, 233 Holz, 155 Teiche, 9 Hof ꝛc.
Grdst.-R.-E. etwa 2500 ℳ.

2711. Mönau-Rauden, Rittergut. P.T.F.E.A.St.eK. Uhyst (Schles.) 3 km; kK. Wittichenau; Ag. Hoyerswerda.
Fläche 766 ha: 68 Acker u. Wiesen, 358 Holz, 309 Teiche, 31 Hof ꝛc.
Grdst.-R.-E. etwa 4200 ℳ.

2712. Uhyst, Ritterg. P.T.F.E.A.St. eK. Uhyst (Schl.); kK. Wittichenau; Ag. Hoyerswerda.
Fläche 1274 ha: 70 Acker u. Wiesen, 820 Holz, 321 Teiche, 63 Hof ꝛc.
Grdst.-R.-E. etwa 6300 ℳ.
Bäckerei. Braunholzschleiferei.

Herrschaft Lohsa □,

bestehend aus den Gütern Nr. 2713/17.

Besitzer: Friedr. **von Loebenstein** auf Lohsa. F 18 Lohsa (Bz. Liegnitz).
Bevollm.: Rentmeister Lutze. F 7 Lohsa (Bz. Liegnitz). — 6 Förster*
Gesamtfläche 3400 ha: 367 Acker, 42 Wiesen, 245 Wasser, 2671 Holz, 75 Park. Teilweise verpachtet. — Gesamt-Grdst.-Reinertrag 17 238,75 ℳ.

2713. Geißlitz, Ritterg. P.T.F.E.A.St. eK. Lohsa (Bz. Liegnitz) 7 km; Ag. Hoyerswerda; kK. Wittichenau.
Fl. 320 ha Holz. – Grdst.-R.-E. 1278 ℳ.

2714. Litschen, Ritterg. mit **Neuhof.** P.T.F.E.A.St. eK. Lohsa (Bz. Liegnitz) 2—3 km; Ag. Hoyerswerda.
Fl. 480 ha. — Grdst.-R.-E. 3900 ℳ.

2715. Lohsa m. **Mortka,** Ritterg. P.T.F.E.A.St. eK. Lohsa (Bz. Liegnitz); Ag. Hoyerswerda; kK. Wittichenau.
Fl. 1100 ha. — Grdst.-R.-E. 5033 ℳ.
Dampfschneidemühle (in eig. Betrieb). Wassermahlmühle (Pächter Grillich).

2716. Ratzen, Rittg. m. Vw. **Kolpen.** P. T. F. E. A. St. eK. Lohsa (Bez. Liegnitz) 1,5km; Ag. Hoyerswerda; kK. Wittichenau.
Fl. 1200 ha. — Grdst.-R.-E. 4479 ℳ.

2717. Wartha, Rittg. P. T. F 1. E. St. Groß-Särchen (Kr. Hoyerswerda) 2,3km; A.Lohsa; Ag.Hoyerswerda; eK.Königswartha; kK.Wittichenau.
Fl. 300 ha. — Grdst.-R.-E. 4131 ℳ.
Wassermahlmühle (Pächt. Wieczorek).

Herrschaft Lipsa □,

bestehend aus den Gütern Nr. 2718/20.

Bes.: Geh. Regierungsrat **von Schumann,** Major d. R. a. D. u. Landesältester auf Schloß Lipsa. — 1 Forstverwalter*, 2 Förster*, 1 Administrator*, 1 Inspektor, 1 Verwalter, 1 Fischmeister*, 1 Gärtner*.
Rentamt Lipsa b. Ruhland: F 15 Ruhland. E. Ruhland 8, Schwepnitz i. Sa. 9 km.
Gesamtfläche 2282 ha: 394 Acker, 89 Wiesen, 37 Weideland, 100 Wasser, 1576 Holz, 10 Park, 76 Wege, Hof ꝛc. — Grundst.-R.-E. 14 925 ℳ.
Kartoffeltrocknerei, Dampfbrennerei (48 000 l). — Karpfenzucht m. Satzfischverkauf.

2718. Hermsdorf bei Ruhland, Rittg. m. Vorw. **Hermsdorf.** P. T. A. St. Lipsa 1km; F 15. E. Ag. Ruhland 6km; eK. Hermsdorf b. R.; kK. Bernsdorf.

2719. Jannowitz, Ritterg. P. T. F. A. St. Lipsa 4 km; E. Ag. eK. Ruhland 8 km.

2720. Lipsa, Ritterg. P. T. F. E. Ag. Ruhland 8 km; A. St. Lipsa; eK. Hermsdorf b. R.; kK. Bernsdorf.

Waldmajorat Hohenbocka ▯,

bestehend aus den Gütern Nr. 2721/2.

Besitzer: Hans **von Götz**, Major a. D., Kreisdeputierter, Landschaftsdirektor und Landesbestallter des Markgrafentums Oberlausitz auf Hohenbocka. Familienbesitz seit 1659.

Oberförster*: Fürst, in Hohenbocka, 4 Förster*. — Postschlk. Breslau 7501.

2721. Hohenbocka, Ritterg. P. E. A. St. eK. Hohenbocka (Kr. Hoyerswerda); T. F 2. Hohenbocka-Hosena 2,5 km; Ag. Ruhland.
Fläche 1648 ha: 50 Acker, 113 Wiesen, 1334 Holz, 150 Wasser, 1 Hof ꝛc.
Acker u. Wiesen parzellenweise verpacht.
Grundst.-R.-E. 8400 *M.*
Dampfsägewerk. Quarzsandgrube.
Oldenb. Holländer Kreuz. Karpfenzucht. Obstmustergart.

2722. Peickwitz, Rittergut P. T. F 31. Hohenbocka-Hosena 2,1 km; E. A. St. eK. Hohenbocka; Ag. Ruhland.
Fläche 785 ha: 20 Acker, 85 Wiesen, 639 Holz, 50 Wasser, 1 Hof ꝛc.
Grdst.-R.-E. 3477 *M.* — Karpfenzucht.
Acker u. Wiesen parzellenw. verpachtet.

Herrschaft Lindenau ▯,

bestehend aus den Gütern Nr. 2723/26 (u. Gütern im Kreise Liebenwerda).

Besitzer: Ernst Fürst **zu Lynar,** Graf von Redern, Durchlaucht, kais. Legationssekretär a. D., Kgl. Preuß. Major à la suite der Armee auf Schloß Lindenau. — Familienbes. seit Mitte des 18. Jahrh. — F 15. Ortrand.
Generalbevollm.: Fürstl. Güterdirekt. Kurt Seyer, Groß Kmehlen b. Ortrand.
Bankk.: Allg. Deutsche Kreditanstalt in Großenhain.
Rentamt in Lindenau. 2 Sekretäre, 4 Forstbeamte, 1 Teichwärter.
Gesamtfläche in Schlesien 1267 ha: 151 Acker, 272 Wiesen u. Weide, 763. Holz, 32 Wasser, 43 Park, 2 Gärten, 4 Unland, Hof ꝛc.
Grundst.-R.-E.: 9653 *M.* — Ein Teil an kleine Besitzer verpachtet.
Schloßmühle Lindenau (Mahlm.). – Rotb. Ostfriesen (Schles. Herdb.), Fischzucht

2723. Lindenau, Rttg. P. T. F 15 u. 67. E. Ortrand (Kr. Liebenwerda) 3,7 km; A. St. eK. Lindenau; Ag. Ruhland.

2724. Burkersdorf, selbst. Gutsbez. P. T. F. E. Ortrand (Kr. Liebenwerda) 0,5 km; A. Lindenau; St. eK. Kroppen; Ag. Ruhland.

2725. Frauendorf, Gut. P. T. F. E. Ortrand (Kr. Liebenwerda) 5 km; A. St. eK. Kroppen; Ag. Ruhland.

2726. Tettau, Ritterg. P. E. Mückenberg (Kr. Liebenwerda) 5 km; A. St. eK. Lindenau; T. F. E. Ortrand (Kr. Liebenw.) 7 km; Ag. Ruhland.

II. Güter innerhalb der Gemeinde- und Gutsbezirke.

2727. Bärwald. Vorw. (Gutsbez. **Kroppen**). P. T. Mückenberg (Kr. Liebenwerda); F 152. kK. Bockwitz (Kr. Liebenwerda); E. Naundorf (Elster) 1, Mückenberg 4 km; A. St. eK. Kroppen; Ag. Ruhland.
Bes.: Friedr. **Möller,** Hüttendirektor in Lauchhammer.
Bevollm.: Insp.* A. Müller.
Fl. 88 ha. — Grdst.-R.-E. 735 *M.*
Schwzb. Niedersv. – Int. Ackerbau.

2728. Bernsdorf, Waldgut. P. T. F. A. St. eK. Bernsdorf (O. Lausitz); E. Straßgräbchen 3 km; Ag. Hoyerswerda; kK. Wittichenau.
Bes.: Firma **Hugo Stinnes G. m. b. H.** in Mülheim (Ruhr).
Güterdirektor: Arthur Lück, Schloß Jahmen (Nr 3185). — 1 Förster.*
Fläche 427 ha: 3,8 Acker, 1,5 Wiesen, 10,5 Wasser, 409,5 Holz, 1,7 Hof ꝛc.
Grdst.-R.-E. 2391 *M.*
Parzellenverpachtung.

2729. Kolbitz. P. T. F 3. E. Lohsa (Bz. Liegnitz) 5 km; A. St. Steinitz; E. eK. Königswartha 6 km; Ag. Hoyerswerda.
Teichgut Louisenhof.
Bes.: Se. Durchlaucht Ulrich Prinz **von Schönburg-Waldenburg** auf Schloß Guteborn (Nr. 2703/7.)

Fläche 96 ha: 2 Acker, 15 Wiesen, 62 Wasser, 16 Holz, 1 Garten. Grdst.-R.-E. 1000 *M*.

2730. Weidmannsruh, Forstgut, (Gutsbz. Kroppen). P. T. Ag. Ruhland 7 km; F. Bockwitz (Kr. Liebenwerda); E. Naundorf 3 km; A. St. eK. Kroppen; kK. Bernsdorf. Bes.: Fr. **Henning.** Fl. 220 ha. — Grdst.-R.-E. 750 *M*.

33. Kreis Jauer.

Größe: 328,815 Quadrat-Kilometer. — Einwohner: 34 704. — Landgemeinden: 40. — Gutsbezirke: 35. — Amtsbezirke: 14. — Standesamtsbezirke: 18. — Stadt: Jauer mit 12095 Einw. — Viehstand: 3462 Pferde, 17 149 Stück Rindvieh 4595 Schafe, 12 862 Schweine, 1846 Ziegen, 1865 Bienenvölker. — Lage: im südöstlichen Teile des Regierungsbezirkes, grenzend mit dem Regierungsbezirke Breslau.

Die Güter gehören zur Schweidnitz-Jauerschen Fürstentums-Landschaft. — Bodenbeschaffenheit: der südliche und westliche Teil des Kreises ist gebirgig; bemerkenswerte Höhen sind: der Willmannsdorfer Hochberg (464 m) und die Heßberge (445 m). In den gebirgigen Teilen des Kreises und in den einzelnen Kuppen der Ebene kommen vor: Granit, Basalt und Schiefer; im Haaseler und im Willmannsdorfer Tal: Kupfer und Eisenerze. Granitsteinbrüche bei Herzogswaldau, Kalthaus, Poischwitz und Tschirnitz; Basaltsteinbrüche bei Bremberg, Herrmannsdorf, Moisdorf, Peterwitz, Poischwitz, Prausnitz und Seichau. Der östliche und der nördliche Teil des Kreises ist meist eben und besteht aus vorzüglichem Boden. Der durchschnittliche Grundsteuer-Reinertrag ist der höchste des Regierungsbezirks, nämlich pro Hektar Acker: 40,34 *M*, Wiese: 30,35 *M*, Holzungen: 7,05 *M*. Von der Gesamtfläche sind: 228,84 qkm Acker, 20,18 qkm Wiesen, 61,04 qkm Wald. — Gewässer: die Wütende Neiße, die Weidelache, die Plinze und die Plade. — Rund 160 km Kunststraßen, 22 km Dorfstraßen-Pflasterungen. — Eisenbahnen: Linie Camenz—Naudten mit den Stationen: Jauer, Altjauer, Brechelshof und der Haltestelle Triebelwitz; die Bahn Jauer—Rohnstock mit den Stationen: Jauer, Seckerwitz, Tschirnitz; die Kleinbahn Jauer—Maltsch mit den Stationen und Haltestellen: Jauer, Grögersdorf, Ober Hertwigswaldau und Nieder Hertwigswaldau.

Fabriken landw. Maschinen in Jauer, Semmelwitz und Poischwitz; Knochenmehl-, Spodium-, Gelatine- u. Leimfabrik in Brechelshof; Kalkbrennereien in Willmannsdorf; Dampfsägewerke zu Jauer; Wagenbauanstalten in Jauer; Mehlmühlen in Baritsch, Jauer, Alt Jauer, Leipe (m. Petersgrund), Lobris, Moisdorf, Peterwitz, Profen, Schlaup, Semmelwitz, Skohl u. Tschirnitz; Rübenzuckerfabriken in Alt Jauer und Nieder Hertwigswaldau; Kartoffelflockenfabrik in Semmelwitz; Brauerei in Semmelwitz; Molkereien in Altjauer, Brechelshof, Jakobsdorf,

Leipe, Malitsch, Moisdorf, Poischwitz, Reppersdorf, Seckerwitz, Seichau und Semmelwitz; Ofenfabrik in Jauer; Nudel- und Makkaronifabrik in Semmelwitz. — Mit elektrischer Energie versorgt den Kreis die Überlandzentrale Mittelschlesien G. m. b. H. in Striegau von der Talsperre Breitenhain aus.

Bildungsanstalten in Jauer: Staatl. Gymnasium; höhere Mädchenschule; kaufm. u. gewerbl. Fortbildungsschule.

Kreisstadt Jauer (Bz. Liegnitz).

Landgericht: Liegnitz. Amtsgericht: Jauer.

Landrat [F 22, 52 u. 53]: Freiherr **von Wangenheim.**
Kreisobersekretär: **Paepke.**
Kreiskasse: Rentmeister **Nixdorf.**
Kreisausschuß [F 22, 52 u. 53]: Bürodirektor **Maiwald.**
Kreisbaumeister [F 22, 52 u. 53]: **Schneider.**
Kreissparkasse [F 11]: Direktor **Drigalla,** zugl. Kreiskommunalkassenrendant.
Kreisarzt [F 168]: Dr. **Winckelmann,** Med.-R.
Kreistierarzt [F 299]: **Both,** Veterinärrat.
Katasteramt: Direktor **Hielscher.**
Kreisschulrat: **Woehl.**
Finanzamt [F 306]: **Schmidt,** Reg.-Rat.
Kulturamt in Liegnitz.
Gewerbeaufsichtsamt in Liegnitz.
Kulturbauamt in Liegnitz.
Hochbauamt in Liegnitz.

I. Selbständige Gutsbezirke.

2731. Arnoldshof, Rittg. ▯ P. Weinberg (Schles.) 2 km; T. F. A. eK. Seichau 2 km; E. Brechelshof 6 km; kK. St. Schlaup; Ag. Jauer.
Bes.: **Schles. Landgesellschaft** in Breslau (s. Nr. 15).
Inspektor*: **Wittmann** in Schlaup-hof (Nr. 2947).
Fläche 194 ha: 168 Acker, 3 Wiesen, 17 Holz, 6 Hof ꝛc.
Grundst.-R.-E. 7694 *M.*

2732. Bersdorf, Rittg. ▯ P. T. F 9 (Wirtschaftsamt) u. 41 (Schloß). E. eK. kK. Groß Rosen 2 km; A. St. Bersdorf; Ag. Jauer.
Bes.: Exz. Manfred Frhr. **v. Richthofen,** Kgl. Preuß. General d. Kav. a. D. Familienbesitz seit 1771.
Rentamt in Gäbersdorf (Nr. 1623).
Insp.*: Karge. — 2 Assist., 1 Först.*
Fläche 550,8 ha: 419,8 Acker, 14 Wiesen, 103 Holz, 1 Wasser, 13 Park, Hof ꝛc. — Grdst.-R.-E. 17 973 *M.*
Anteil an der Zuckerfabrik Gutschdorf
Ostfries. Rindvieh. — Rübenbau.

2733. Brechelshof, Rittg. ▯ P. T. F 8 (Dom.). E. A. St. Brechelshof (Kr. Jauer); F 56. eK. Ag. Jauer (Bz. Liegnitz); kK. Schlaup.
Besitz.: Anna Freifr. **von Richthofen,** geb. von Kalm, und Felicie, Dorothea u. Gudula Freiinnen **von Richthofen** in ungeteilter Erbengemeinschaft. — Familienbesitz seit 1811.
Inspektor*: Walter. 1 Assistent, 1 Rentmeister*, 1 Förster*.
Fläche 500 ha: 334 Acker, 57,4 Wiesen, 3 Weide, 94 Holz, 1,7 Wasser, 9,9 Hof ꝛc.
Grundst.-R.-E. 17 594 *M.*
Knochenmehl-, Spodium-, Gelatine- u. Leimfabr. (Dir. Schreiber). Dampfmolkerei. — Ostfriesische Rinderherde. Rambouillet-Stammschäferei.

2734. Dittersdorf, Rittg. ▯ m. Rustikalbes. P. T. A. Lobris 2 km; E. Groß Rosen 4,5 km; St. Skohl; eK. Mertschütz; kK. Profen; F 153. Ag. Jauer (Bz. Liegnitz).
Bes.: Hans **Demuth.** – Fam.-Bes. s. 1834.
Bt.: Kreissparkasse Jauer.
Bevollm.: Insp. Wilh. Kepp.
Fläche 297 ha: 258,2 Acker, 11,5 Wiesen, 22,4 Holz, 0,5 Wasser, 4,4 Park, Garten, Hof ꝛc. — Grundst.-R.-E. 14 187 *M.*
Beteil. an Zuckerfabrik Maltsch-Dietzdorf.
Rübenbau. — Ostfriesen × Ostpreußen.

2735. Häuchen, Rittg. ▯ (zum Major. **Hausdorf** gehör.). P. T. F. Kosendau 5 km; E. Brechelshof 7,5, Wildschütz 7 km; A. St. eK. kK. Seichau; Ag. Jauer.

Beſ.: Friedrich Graf **von Schweinitz und Krain** auf Hausdorf (Nr. 2081).
Inſp.*: Schaepe i. Crayn (Nr. 2890).
Fläche 128 ha: 108 Acker, 6 Wieſen, 11 Holz, 1 Weide, 2 Hof ꝛc.
Grundſt.-R.-E. 4146 *M.*

2736. Hertwigswaldau (Ober), Rttg. m. Ant. **Siebenhuben.** P. T. A. St. eK. Hertwigswaldau (Kr. Jauer); F 21. kK. Ag. Jauer (Bz. Liegnitz) 4 km; E. Ober-Hertwigswaldau.
Beſ.: Frau Fabrikbeſ. Hedwig **Quade,** geb. Tietze, auf Hertwigswaldau.
Bk.: Kreisſparkaſſe Jauer.
Teſtamentsvollſtrecker: Kaufm. C. Micke in Bresl. 5, Tauentzienplatz 1 a.
Bevollm.: Oberlt. Erich Quade.
Beamte ſ. d. Ndr. Hertwigswaldau.
Fläche 216 ha: 197 Acker, 4 Wieſen, 10 Holz, 5 Park, Garten, Hof ꝛc.
Grdſt.-R.-E. 8925 *M.* Starker Rübenb. Schwarzbunte Oldenburger.

2737. Hertwigswaldau (Nieder), Rittg. P. T. A. St. eK. Hertwigswaldau (Kr. Jauer); F 21. Ag. Jauer 5 km; kK. Malitſch; E. Nieder Hertwigswaldau mit Privatanſchlußgleis der Zuckerfabrik.
Beſ.: Frau Hedwig **Quade** (Nr. 2736).
Rentmſtr.*: M. Zeppmeiſel. 3 Aſſiſt.
Fläche 373 ha: 344 Acker, 8 Wieſen, 8 Holz, 13 Park, Garten, Hof ꝛc.
Grdſt.-R.-E. 14865 *M.* — Zuckerfabrik. Schwarzb. Oldenb. — Starker Rübenbau.

2738. Hoſpitalforſt, ſelbſt. Gutsbez. P. T. F. St. Poiſchwitz 3 km; E. Ag. Jauer 7 km; A. Neudorf.
Beſ.: **Stadtgemeinde Jauer** (ſeit 1502).
Stadtförſter: zurzeit unbeſetzt.
Fläche 100,7 ha: 4 Acker, 96,7 Holz.
Grdſt.-R.-E. 484 *M.* — Baſaltſteinbr.

2739. Jakobsdorf, Ritterg. P. Poiſchwitz 6,5 km; T. F 270. E. eK. kK. Ag. Jauer (Bz. Liegnitz) 8 km; A. St. Neudorf.
Beſitzer: Emil **Berve**'ſche Erben.
Teſtamentsvollſtrecker: Bankdirekt. Dr. Otto Berve in Breslau, Schleſ. Bankverein. Poſtſchkt. Bresl. 56854: Dom. Jakobsdorf.
Inſpektor*: Agthe.
Förſter*: Klemke.
Fläche 425,5 ha: 153 Acker, 25,7 Wieſen, 19,4 Weide, 223 Holz, 0,4 Waſſer, 4 Park, Garten, Hof ꝛc.
Grdſt.-R.-E. 6099 *M.* — Molkerei (verp.).

2740. Kalthaus, Ritterg. P. T. F 6 (Steinbr.) u. 33 (Rg.). E. eK. Groß Roſen 4 km; kK. Profen; E. auch Seckerwitz 3 km; A. St. Herzogswaldau; Ag. Jauer.
Beſ.: Frau R. **Schall** in Breslau 18, Kurfürſtenſtraße 34.
Bevollm.: Kfm Ernſt Schall, ebenda.
Pächter d. Ldw.: Alfred Weißer.
Bk. Kreisſparkaſſe Jauer.
Fl. 155,5 ha: 125,5 Acker, 5,7 Wieſen, 0,2 Waſſer, 20,6 Steinbr., 3,5 Park, Garten, Hof ꝛc. — Grundſt.-R.-E. 6227 *M.*
2 große Granit-Steinbrüche (vom Beſitzer betrieben unter Fa.: Verein. Schleſ. Granitbrüche GmbH. in Breslau 18, Kaiſer-Wilhelm-Str. 14).
Schwarzb. Oſtfrieſen. — Milchwirtſchaft. Getreide- u. Rübenbau.

2741. Klonitz, Rittergut mit Ruſtikalbeſ. in **Ober Poiſchwitz.** P. T. A. St. eK. Poiſchwitz 4 km; F 279. kK. Ag. Jauer; E. Jauer 7,5 u. Bolkenhain 12 km.
Beſ.: Reichsgraf Gottfried **v. Hochberg,** Frhr. zu Fürſtenſtein.
Inſpektor*: Geiſter, unterſtellt der Rchsgrfl. v. Hochberg'ſchen Güterverwaltung in Rohnſtock (2075 ff.).
1 Hilfsförſter, unterſt. d. Rchsgrfl. Forſtverwaltg. in Dätzdorf (Nr. 2075).
Fläche 383 ha: 140 Acker, 30 Wieſen u. Weide, 201,5 Holz, 5 Park, Garten ꝛc.
Grundſt.-R.-E. 6414 *M.*
Schwarzbunte Oſtfrieſen, Stammherde. Stammzucht d. veredelten Landſchweines.
Angeſchloſſen an die Saatgutwirtſchaft Nr. 2075 ff. Gaſthaus Scheerberg mit Ausſichtsturm Janusberg.

2742. Kolbnitz, Fideikommiß m. Ruſtikalbeſ. P. T. A. St. eK. Peterwitz (Bz. Liegnitz) 2 km; E. Altjauer 6 km; F 84. Ag. Jauer (Bz. Liegnitz); kK. Seichau (Kirche in Kolbnitz).
Beſ.: Gotthard Frhr. **v. Czettritz und Neuhaus,** Rittmſtr. d. R. a. D. Familienbeſitz ſeit 1793. Poſtſchkt. Breslau 32604.
Inſpektor*: Rudolf Henkel. 2 Aſſiſt.
Revierförſter*: Walter Borraß.
Fl. 685 ha: 270 Acker, 35,8 Wieſen u. Weide, 0,5 Waſſer, 363 Holz, 3 Park, 13 Wege, Hof ꝛc.
Grundſt.-R.-E. 10811 *M.* — Schneidemühle mit Waſſerbetrieb (Turbine).

Beteil. an Molkereigenoss. Poischwitz. Rote u. schwarzb. Ostfriesen. Merinofleischschafe. — Getreide- und Rübenbau. Weidekoppeln.

2743. Laasnig, Ritterg. ▯ P.T.E. Kosendau 6 km; F12 Kroitsch; A. St. Prausnitz; eK. Röchlitz; kK. Seichau; Ag. Jauer.

Besitzer: Leo Reichsgraf **von Lüttichau** auf Ober Prausnitz. Bkt. Kreissparkasse Jauer. — Insp.*: Ehlers.

Fläche 332 ha: 230 Acker, 20 Wiesen, 3 Weide, 7 Wasser, 44 Holz, 1 Korbweiden, 2 Garten, 6 Hof ꝛc., 19 an Siedler verpachtet.

Grdst.-R.-E. 9977 *M.*

Stammzucht des dtsch. Edelschweines.

2744. Leipe (Ober und Mittel), Ritterg. ▯ mit dem Forstgute **Altenberg,** Kr. Schönau. P.T. F3. A. St. eK. kK. Leipe (Kr. Jauer); E. Bolkenhain 8 km; E. Ag. Jauer 19 km.

Bes.: Frau **von Hünerbein,** geb. von Sprenger.

Forstaufseher*: Mohaupt.

Inspektor*: Schulz.

Fläche 722,9 ha: 237,7 Acker, 38,1 Wiese, 416,5 Holz, 20,7 Weide, 1,7 Teiche, 8,2 Garten ꝛc. Parzellenverpachtg.

Grdstr.-R.-E. 10277 *M.*

Elektrofutter-Turmanlage.

2745. Moisdorf, Rittg. ▯ mit Vorw. **Keulendorf.** P.T. F124. E. eK. Ag. Jauer (Bz. Liegnitz) 6 km; A. St. Neudorf; kK. Leipe.

Bes.: Kurt **von Prittwitz und Gaffron,** Lt. d. R. a. D.

1 Inspektor, 1 Förster*.

Fläche 369 ha: 171,2 Acker, 15 Wiesen, 17,8 Weide, 159 Holz, 6 Hof ꝛc.

Grundst.-R.-E. 6027 *M.*

Wassermühle (Pächter Henschel).

Schwarzb. Niederungsvieh (Herdb.), Bullenverkauf. Schafe Fleischmerino. Vered. Landschwein.

2746. Peterwitz, Rittg. ▯ m. **Schäfereihof** u. **Niederhof.** P.T. A. St. eK. Peterwitz (Bz. Liegnitz); F 107 u. 145. Ag. Jauer (Bz. Liegnitz) 4 km; E. Alt Jauer 3 km; kK. Seichau.

Bes.: Geh. Landkammerrat Otto **Zachau** in Weimar. (S. a. Nr. 2893 u. 2953). Postschkk. Erfurt 565. Bkt. Schles. Landschaftl. Bank Zwgst. Liegnitz.

Pächter: Fritz Opitz, Oberlt. d. R. a. D. Postschkk. Breslau 18614.

Inspektor: H. Kraft.

Fläche 379 ha: 305 Acker, 18 Wiesen, 26 Holz, 2 Weide, 28 Hof ꝛc.

Grdst.-R.-E. 14952 *M.*

Zucht des schwarzb. Niederungsviehes u. d. Merinofleischschafes. Schweinemast. Starker Hackfruchtbau.

2747. Poischwitz (Nieder), Ritterg. ▯ (gen. Fischerhof) m. Gut Nr. 1 im Gem.-Bez. (Herzoggut 38 ha). P.T. A. St. eK. Poischwitz 2 km; F101. T. E. kK. Ag. Jauer (Bz. Liegnitz) 3 km.

Besitzer: Max **Fischer,** Hptm. d. R. a. D. (S. auch Nr. 2778). Bkt. Schles. Landschaftl. Bank Zwgst. Jauer u. Kreissparkasse Jauer. — Fam.-Bes. seit 1793. 1 Assistent, 1 Sekretärin.

Fläche 158 ha: 142,2 Acker, 10,2 Wiesen, 1 Weide, 0,5 Wasser, 2,9 Garten, 1 2 Hof ꝛc. — Grundst.-R.-E. 8236 *M.*

Schwarzb. Ostfriesen. Aufzucht des Oldenb. Pferdes (Mitgl. d. Pferdezuchtvereins für Jauer u. Umgegend). Saatgutwirtschaft. (Mitgl. d. Saatbauvereins). Obstpflanzungen. Rübenbau.

2748. Pombsen (Ober), Ritterg. ▯ P.T. F 5. A. St. eK. kK. Pombsen (Schles.); E. Ag. Jauer 12 km.

Besitzer: Leo Reichsgraf **von Lüttichau** auf Ober Prausnitz.

Wirtschafter*: Pfeiffer.

Fl. 213 ha: 60 Acker, 20 Wiesen, 31 Dauerweide, 97 Holz, 1 Wasser, 1 Gart., 3 Hof ꝛc.

Grdst.-R.-E. 2355 *M.* — Stammschäferei d. Württemb. vered. Landschafes.

Der Landwirtschaftskammer angeschl. Saatzuchtwirtschaft (Gf. Lüttichaus Landgerste).

2749. Prausnitz (Ober), Ritterg. ▯ m. **Ober Vorwerk** und **Goldberger Hegewald.** P. T. A. St. eK. kK. Prausnitz (Bz. Liegnitz); F21 Goldberg (Schles.); E. Kosendau 5 km; Ag. Jauer.

Bes.: Leo Reichsgraf **von Lüttichau.**

Inspektor*: Nicklas.

Rentmeister*: Schmidt (zugl. für Nr. 2743 u. 2748).

Fläche 606 ha: 265 Acker, 23 Wiesen, 33 Dauerweide, 263 Holz, 6 Wasser, 5,5 Park, 5 Obstpflanzungen, 5,5 Garten, Hof ꝛc.

Grdst.-R.-E. 15 177 *M.* — Anteil an Molkereigenossenschaft Goldberg u. Zuckerfabrik Maltsch. — Ardenner Ge-

stüt. Schles. schwarzb. Niederungsvieh, Stammherde des V. S. R. Zucht leichter Kaltblüter. — Der Landwirtschaftskammer angeschloss. Saatgutwirtschaft. Zucht d. Prausnitzer Pferdebohne.

2750. Reppersdorf, Ritterg. P. T. F 77 (Verwaltg.) u. 78 (Schloß). E. eK. Ag. Jauer (Bez. Liegnitz) 5 km; A. St. kK. Malitsch.

Besitzer: Wilhelm Freiherr **Hiller von Gaertringen,** Landesältester. Familienbesitz seit 1863.
Insp.*: Titze. — 2 Assist. 1 Förster*.
Fläche 595 ha: 520 Acker, 16 Wiesen, 1 Wasser, 35 Holz, 6 Park u. Gärten, 17 Hof 2c. — Grdst.-R.-E. 25 000 *M.*
Schwarzw. Niederungsvieh.

2751. Siebenhuben (Forst), selbst. Gutsbezirk. P. T. F. Falkenberg (Bz. Liegnitz) 7 km; E. kK. Ag. Jauer 11 km; E. Volkenhain 8 km; A. St. Neudorf; eK. Langhelwigsdorf.

Besitzerin: **Stadtgemeinde Jauer.**
Stadtförster*: zurz. unbesetzt.
Fl. 301,8 ha: 5 Acker, 6 Wies., 283,8 Holz, 7 Hof 2c. — Grdst.-R.-E. 1428 *M.*

2752. Skohl, Ritterg. m. Rustikalbes. P. T. F 4. Klnb. eK. Mertschütz 2 km; E. Ag. Jauer 9 km; A. Hertwigswaldau; St. Skohl; kK. Profen.

Besitzer: Curt **Zobel** auf Skohl (verfügungsber.) zu ⅔ u. Frau Ingenieur Hertha **Häusler** in Liegnitz zu ⅓.
Fam.-Bes. s. 40 J. Postschkk. Brsl. 61822. Bkk. Schles. Landschaftl. Bank Jauer und Kreissparkasse Jauer.
Fläche 187 ha: 169,5 Acker, 8 Wiesen, 4,5 Holz, 2,5 Park u. Gärten, 1,25 Kiesgrube und Steinbruch, 1,25 Hof 2c.
Grundst.-R.-E. 7778 *M.*
Schwarzb. Niederungsvieh.

Fideikommißherrschaft Malitsch,

besteh. aus den Rittergüt. Nr. 2753/58 (Nr. 2966/67 Kr. Liegnitz und Nr. 1514/16 Kr. Steinau. S. auch Pachtgut Nr. 1487).

Besitzer: Heinrich Ernst Oswald **von Sprenger,** Rittmstr. d. R. a. D. des ehem. Leibkür.-Regts. (Schles.) Nr. 1, Kreisdeputierter u. Landesältester auf Malitsch. F 1 Brechelshof (Kr. Jauer).
Generalverwaltung in Malitsch. F 1 Brechelshof (Kr. Jauer).
Oberinspektion Triebelwitz (Nr. 2755, 2758, 2966/7): Oberinspektor Eichner [F 6 Brechelshof]. — 4 Inspektoren.
Oberinspektion Jägendorf (Nr. 2753/4, 2756/7): Oberinspektor Dietrich [F 7 Pombsen (Schles.)]. — 3 Inspektoren.
Oberinspektion Georgendorf (Nr. 1514/6 u. 1487: Oberinspektor Teller in Kreischau [F 50 Steinau (Oder)]. — 2 Inspektoren.
Oberförsterei Mochau: Oberförster Trommler [F 6 Pombsen (Schles.)]. — 2 Förster, 3 Jäger.
Gesamtfläche 5411 ha. — Grundst.-R.-E. 98700 *M.*
In Georgendorf Zuckerfabrik, Ziegelei u. Brennerei; in Triebelwitz Ziegelei.
In den Oberinspektionen Georgendorf und Triebelwitz starker Zuckerrübenbau, schwarzb. Ostfriesenherden; in der Oberinspektion Jägendorf Weidewirtsch.

2753. Jägendorf, Rttg. m. Vorw. **Oberhof** u. **Niederhof.** P. E. Ag. Jauer 10 km; T. Peterwitz (Bz. Liegnitz) 5 km; A. St. Groß Neudorf; F 7. eK. Pombsen; kK. Leipe.
Fläche 480 ha: 266,9 Ldw., 213,1 Forst.
Grundst.-R.-E. 6800 *M.*

2754. Leipe (Nieder) m. **Petersgrund** u. Vorw. **Klein Mochau.** P. T. F 4. A. St. eK. kK. Leipe (Kr. Jauer); E. Volkenhain 8 km; Ag. Jauer.
Fläche: 307,4 ha: 259,3 Ldw., 48,1 Forst.
Grundst.-R.-E. 6000 *M.*

2755. Malitsch, Ritterg. P. T. F. A. St. eK. kK. Malitsch (Kr. Jauer); E. Haltestelle Triebelwitz 2 u. Brechelshof 4 km; Ag. Jauer.
Fläche 253,5 ha: 240,5 Ldw., 13 Park u. Busch.
Grdst.-R.-E. 11 000 *M.*

2756. Mochau, Ritterg. P. T. F 4 (Jagdschloß) u. 6 (Oberförst.). A. St. eK. Pombsen (Schles.) 3,5 km; E. Schönau 7 km; kK. Leipe; Ag. Jauer.
Fläche 1628,2 ha: 199,7 Ldw., 1428,5 Forst. — Grdst.-R.-E. 14 000 *M.*

2757. Neudorf (Groß), Rittergut. P. T. F 5. eK. Leipe (Kr. Jauer) 3 km; E. Bolkenhain 10 km; kK. Groß Neudorf (Filiale v. Leipe); A. St. Groß Neudorf; Ag. Jauer.
Fläche 907,8 ha: 233,9 Ldw., 673,9 Forst. — Grundst.-R.-E. 7500 *M.*

2758. Triebelwitz, Ritterg. m. Vorw. **Christianshöhe** u. **Heinrichshof.** P. T. A. St. eK. kK. Malitsch (Kr. Jauer) 2 km; F 6 Brechelshof; E. Triebelwitz; Ag. Jauer.
Fläche 388,2 ha Ldw.
Grundst.-R.-E. 15 000 *M.*

Herrschaft Lobris ▯,

bestehend aus den Rittergütern Nr. 2759/61.

Besitzer: Ernst Reichsgraf **von Wolkenstein-Trostburg** auf Lobris. Familienbes. s. 1653. – F 41 Jauer (Bz. Liegnitz). – Bk. Kreissparkasse Jauer
Verwaltung: Oberinspektor* Hoffmann, Amtsvorst. (u. Gutsvorst. aller 3 Güter) in Lobris. — 1 Gärtner*, 1 Revierheger*.
Rentmeister: Gralla, Standesbeamter in Lobris.
Zuchtleiter*: Malorny in Lobris.
Gesamtfläche 821 ha. — Grundst.-R.-E. 44 792 *M.*

2759. Lobris, Ritterg. m. Gut Nr. 10 u. Wassermühle Nr. 21 (Wiesenmühle). P. T. A. St. kK. Lobris; E. F 41. eK. Ag. Jauer (Bz. Liegnitz) 6 km.
Inspektor*: Werner Feilgenhauer.
Fl. 252,6 ha: 195,9 Acker, 22 Wiesen, 18,1 Holz, 0,8 Wasser, 3 Park, 3 Garten, 9,8 Hof, Wege ꝛc.
Grundst.-R.-E. 14 020 *M.*
Rotb. Ostfriesen Stammherde. Pferde- und Schweinezucht. — Rübenbau.

2760. Merzdorf, Ritterg. P. T. A. St. Lobris 1,5 km; F 41. E. Ag. Jauer (Bz. Liegnitz) 8 km; eK. Gränowitz; kK. Prosen.
Inspektor*: Böer.
Fläche 220,5 ha: 198,5 Acker, 7 Wiesen, 6,2 Holz, Park, 1,3 Garten, 7,8 Hof, Steinbr., Wege ꝛc.
Grdst.-R.-E. 11 393 *M.* – Zuckerrübenb. Mast- u. Abmelkewirtschaft.

2761. Prosen, Ritterg. m. Vorwerk **Raben.** P. T. F 41 (Prosen) u. 232 (Raben). E. eK. Ag. Jauer (Bz. Liegnitz) 5 km; A. St. Lobris; kK. Prosen.
Inspektor*: Bernhard Nierle.
Fl. 347,9 ha: 308,5 Acker, 27,6 Wiesen, 2,4 Holz, 0,5 Weide, 4 Park, 1,3 Garten, 2,6 Wege, Hof ꝛc.
Grdst.-R.-E. 19 379 *M.*
Schwarzb. Ostfries.-Stammh. Schweinemast. — Zuckerrübenbau.

Fideikommißherrschaft Seichau ▯,

bestehend aus den Gütern Nr. 2762—2764.

Besitzer: Manfred Graf **von Richthofen-Seichau.** F 3 Seichau.
Gesamtverw.: Oberinsp. Brunsmeyer in Ndr. Prausnitz. F 15 Seichau.
Rentmeister: Paetzold in Seichau. F 1 Seichau.
Gesamtfläche 1277 ha. — Grundst.-R.-E. 31 360 *M.*

2762. Haasel, Ritterg. m. Vorw. **Berghof.** P. T. A. St. eK. kK. Prausnitz (Bz. Liegnitz) 3 km; E. Kosendau 9 km; F 5 Seichau; Ag. Jauer.
Verwalter*: Schneider.
Forstverw.*: Seidel in Berghof. 1 Hilfsförster.
Fläche 299 ha: 144 Acker, 16 Wiesen, 10 Weide, 115 Holz, 6 Wasser, 8 Hof ꝛc.
Grundst.-R.-E 6553 *M.* — Kalköfen.

2763. Prausnitz (Ndr.), Rittg. P. T. F. A. St. eK. kK. Prausnitz (Bz. Liegn.); F 4 Seichau; E. Kosendau 7 km; Ag. Jauer.
Inspektor*: Wolff. — 1 Assistent.
Fläche 431 ha: 195 Acker, 24 Wiesen, 203 Holz, 4 Weide, 5 Hof ꝛc.
Grdst.-R.-E. 9666 *M.*

2764. Seichau, Ritterg. m. Vorw. **Oberhof.** P. T. F 1. A. St. eK. kK. Seichau (Kr. Jauer); E. Ag. Jauer 12 km.
Förster*: Schmidt.
Niederhof: Inspektor* Groß.
Fläche 547 ha: 331 Acker, 44 Wiesen, 4 Weide, 146 Holz, 1 Wasser, 21 Park, Garten, Hof ꝛc.
Grundst.-R.-E. 15141 *M.*

II. Güter innerhalb der Gemeinde- und Gutsbezirke.

2765. Baritsch. P. T. F. A. St. eK. Hertwigswaldau (Kr. Jauer) 1,5 km; E. (Pers.) Ndr. Hertwigswaldau 2,5, (Fracht) Ober Hertwigswaldau 3 km; Ag. Jauer 7 km; kK. Malitsch.

Erbscholtisei ▯ u. 2 Bauergüter.

Besitzer: Oskar **Weigmann,** Gemeindevorst., Vertr. d. Ldw.-Kammer u. ldw. Berufsgenoss. f. d. Kr. Jauer. Fam.-Bes. seit 1776. – F 16 Mertschütz. Bkk. Kreissparkasse Jauer.

Fl. 120 ha. — Grdst.-R.-E. 5439 *M.* Schles. Rotvieh × Orig.-Ostfriesen. Schweinezucht. — Rübenbau.

Freig. Bes.: Alfred **Lienig.** F 19 Mertschütz. Fl. 73,6 ha. — Grdst.-R.-E. 3360 *M.* Oldenburger Herde. Yorkshireschweinez. Rübenbau.

Gut Nr. 7. Bes.: Johanna **Weigmann.** Fl. 28,3 ha. — Grdst.-R.-E. 1210 *M.*

2766. Bersdorf. P. T. E. eK. kK. Groß Rosen 2,5 km; F. A. St. Bersdorf; Ag. Jauer.

Gut Nr. 1 u. 37 mit Gerichtskretscham. Bes.: Erwin **Keil,** Schulverbandsvorst., Amtsvorsteher. F 24 Groß Rosen. Familienbesitz seit 1870. Bkk. Kreissparkasse Jauer.

Fl. 81,25 ha. — Grdst.-R.-E. 3356 *M.* Schwarzb. Ostfriesen. Zuckerrübenbau.

Gut Nr. 69. Bes.: Oskar **Hoppe.** Familienbesitz seit 1840.

Fl. 46,8 ha. — Grdst.-R.-E. 2018 *M.* Schwarzbunte Ostfriesen.

Gut Nr. 26. Bes.: Ferd. **Heiber.** Fl. 28,8 ha. — Grdst.-R.-E. 1082 *M.*

Gut Nr. 43. Bes.: Martha **Atzler.** Fl. 27,9 ha. — Grdst.-R.-E. 1074 *M.*

Gut Nr. 30. Bes.: Oswald **Atzler.** Familienbesitz seit 1756.

Fl. 28,5 ha. — Grdst.-R.-E. 1042 *M.* Rotbunte Herde.

Gut Nr. 78. Bes.: Emil **Prießner.** Fl. 19,2 ha. — Grdst.-R.-E. 775 *M.*

Gut Nr. 41. Bes.: Martin **Prießner.** Fl. 15 ha. — Grdst.-R.-E. 647 *M.*

Gut Nr. 70. Bes.: Oswald **Zange.** Fl. 17,9 ha. — Grdst.-R.-E. 535 *M.*

2767. Helwingshof, Rittrg. ▯ (i. Stadtbez. Jauer). P. T. F 45. E. St. eK. kK. Ag. Jauer (Bz. Liegnitz) 1 km.

Bes.: Theod. **Creydt,** Rittmstr. d. L. K. a. D. Inspektor: Baller.

Fl. 221,5 ha. – Grdst.-R.-E. 11817 *M.* Schwarzb. Niederungsvieh mit viel Oldenburger Blut.

Starker Rüben- u. Weizenbau.

2768. Hennersdorf. P. T. A. Herrmannsdorf (Kr. Jauer) 2 km; E. Brechelshof 4, Altjauer 7 km; eK. Seichau; kK. St. Schlaup; F. Hennersdorf (Kr. Jauer); Ag. Jauer.

Bauer- u. Kretschamgut.

Bes.: Georg **Tilgner.** F 11 Seichau.

Fl. 65 ha. — Grdst.-R.-E. 2207 *M.*

Erbsch. Bes.: Jul. **Tillmann.** F 10 Seichau.

Fl. 71 ha. — Grdst.-R.-E. 2118 *M.* Orig Oldenburg. Fohlenzucht, Beschälstation. Schwarzb. Ostfriesen.

2769. Herrmannsdorf. P. A. St. kK. Herrmannsdorf (Kr. Jauer); T. F. Seichau; E. Jauer 6-7, Alt-Jauer 4–6 km; eK. Peterwitz; Ag. Jauer.

Erbscholtisei ▯. Besitzer: Herm. **Kahlert,** Hptm. a. D. — Familienbes. seit 1818. F 137 Jauer. — 1 Assistent. Postschkk. Breslau 5782. Bkk. Schles. Landsch. Bank, Fil. Jauer.

Fl. 104 ha. — Grdst.-R.-E. rd. 4200 *M.* Schwarzb. Ostfriesen. Merino × Rambouillet. Warmblut (Oldenburger). Braugerste. Rübenbau — Anschl. an die Überlandzentrale für Mittelschlesien.

Gut Nr. 98. Bes.: Gustav **Krätzig.** Familienbesitz über 100 Jahre.

Fl. 51,95 ha. — Grdst.-R.-E. 1519 *M.*

Gut Nr. 29 u. 144. Bes.: Alois **Langer.** Fl. 54,56 ha. — Grdst.-R.-E. 1500 *M.*

Gut Nr. 117. Bes.: Paul **Quander.** Fl. 45 ha. — Grdst.-R.-E. 1494 *M.*

Gut Nr. 65. Bes.: Oskar **Quander.** Fl. 46,5 ha. — Grdst.-R.-E. 1401 *M.*

Gut. Bes.: Gustav **Jungnickel.** Fl. 44 ha. — Grdst.-R.-R. etwa 1300 *M.*

Bauerngüter ▯ Nr. 2 u. 120.

Bes.: **Zuckerfabrik Altjauer.** Oberinsp.*: B. Fischer in Altjauer. F 162 Jauer (Bz. Liegnitz).

Fl. 33 ha. — Grdst.-R.-E. 1264 *M.* Saatgutwirtschaft.

Gut. Bes.: Robert **Wolf.** Fl. 37,5 ha. — Grdst.-R.-E. 1020 *M.*

2770. Hertwigswaldau. P. T. F. E. A. St. eK. Hertwigswaldau (Kr. Jauer);

E. kK. Ag. Jauer 4—7 km; Klnb. Ober Hertwigswaldau.

Erbscholt. Nr. 1. Bes.: Otto **Thomas.** Familienbes. s. 1802. F 337 Jauer. Postschkk. Brsl. 61093. Bkk. Schles. Landschaftl. Bank, Zweigstelle Jauer u. Kreissparkasse Jauer. Fl. 60,5 ha. — Grdst.-R.-E. 2850 *M.* Angeschlossen an Molkerei Mertschütz. Rübenbau.

Freigut Nr. 17. Bes.: Kurt **Schneider,** Oberlt. d. R. a. D. — F 253 Jauer. Postschkk. Breslau 52601. Bkk. Schles. Landschaftl. Bank, Jauer. Fl. 50,5 ha u. 16,25 ha Pachtacker. Grdst.-R.-E. 2655 *M.* Simmenthaler Herde. – Saatgutwirtsch.

Freigut Nr. 3. Bes.: Albrecht **Seidel.** Fl. 44,9 ha. — Grdst.-R.-E. 2281 *M.* Schwarzb. Niederungsvieh.

Freig. Nr. 30. Bes.: Ernst **Petschelt.** F 277 Jauer (Bz. Liegnitz). Postschkk. Breslau 56540. Bkk. Schles. Landschaftl. Bank, Jauer. Fl. 46,5 ha. — Grdst.-R.-E. 2202 *M.* Schwarzb. Ostfriesen.

Freig. Nr. 38. Bes.: Otto **Titze.** F 404 Jauer (Bz. Liegnitz). Fl. 44 ha. — Grdst.-R.-E. 1944 *M.* Schwarzb. Ostfriesen.

Freig. Nr. 46. Bes.: Paul **Gröschler.** Fl. 40 ha. — Grdst.-R.-E. 1895 *M.* Schwarzb. Niederungsvieh.

Freig. Nr. 25. Bes.: Fritz **Thomas.** F 407 Jauer (Bz. Liegnitz). Bkk. Kreissparkasse Jauer. Fl. 37 ha. — Grdst.-R.-E. 1846 *M.* Schwarzb. Niederungsvieh.

Freig. Nr. 20. Bes.: August **Karge.** Fl. 37 ha. — Grdst.-R.-E. 1779 *M.*

Freigut Nr. 80. Bes.: Julius **Titze.** Fl. 35,6 ha. — Grdst.-R.-E. 1770 *M.*

Freigut Nr. 44. Bes.: Otto **Minke.** Fl. 32,8 ha. — Grdst.-R.-E. 1662 *M.*

Gut Nr. 15. Bes.: Alfred **Seifert.** F 403 Jauer (Bz. Liegnitz). Fl. 33,4 ha. — Grdst.-R.-E. 1540 *M.*

Freig. Nr. 11. Bes.: Arthur **Titze.** Fl. 32 ha. — Grdst.-R.-E. 1530 *M.*

Gut Nr. 40. Bes.: Otto **Karge** jun. Fl. 28 ha. — Grdst.-R.-E. 1300 *M.*

Freig. Nr. 22. Bes.: Reinhold **Klose.** Fl. 24 ha. — Grdst.-R.-E. 1161 *M.*

Gut Nr. 42. Bes.: Emma **Beer.** Fl. 17 ha. — Grdst.-R.-E. 719 *M.*

Gut Nr. 14. Bes.: Otto **Karge** sen. Fl. 16 ha. — Grdst.-R.-E. 678 *M.*

2771. Herzogswaldau. P. T. F. E. eK. Groß Rosen 2—3 km; E. Seckerwitz 1—2 km; A. St. Herzogswaldau; kK. Prosen; Ag. Jauer.

Erbscholt. Nr. 36. Bes.: Paul **Scholz.** F 13 Groß Rosen. Wirtschafter: Karl **Scholz.** Fl. 50 ha. — Grdst.-R.-E. 2080 *M.* Schles. Rotvieh.

Gut Nr. 6. Bes.: Konrad **Keil.** F 35 Gr. Rosen. — Schwarzb. Ostfries. Fl. 43 ha. — Grdst.-R.-E. 2475 *M.*

Gut Nr. 12. Bes.: Oskar **Rosemann.** F 21 Groß Rosen. Fl. 37,4 ha. — Grdst.-R.-E. 1923 *M.*

Gut Nr. 15. Bes.: Gustav **Menzel.** Pächter: Erich Zange. F 38 Groß Rosen. — Rotb. Ostfriesen. Fl. 35 ha. — Grdst.-R.-E. 1903 *M.*

Gut Nr. 10. Bes.: Gerhard **Baensch.** Familienbesitz seit fast 100 Jahren. F 19 Groß Rosen. Fl. 33,5 ha. — Grdst.-R.-E. 1820 *M.* Schwarzb. Ostfriesen.

Gut Nr. 24. Bes.: **Goldbach**'sche Erben. Bevollm.: Gerhard Goldbach. Fl. 37 ha. — Grdst.-R.-E. 1816 *M.*

Gut Nr. 9. Bes.: Albert **Heide.** F 34 Groß Rosen. Fl. 35,81 ha. — Grdst.-R.-E. 1787 *M.*

Gut Nr. 25. Bes.: Oskar **Bunzel.** Fl. 33,8 ha. — Grdst.-R.-E. 1654 *M.*

Gut Nr. 29. Bes.: Franz **Hermann.** F 28 Groß Rosen. Fl. 33,2 ha. — Grdst.-R.-E. 1636 *M.*

Gut Nr. 14. Bes.: Oswald **Wagenknecht.** F 14 Groß Rosen. Familienbesitz seit 1600. Fl. 30,2 ha. — Grdst.-R.-E. 1632 *M.*

Gut Nr. 30. Bes.: Paul **Grundmann.** Fl. 33,1 ha. — Grdst.-R.-E. 1602 *M.*

Gut Nr. 8. Bes.: Gertrud **Käbisch.** F 36 Groß Rosen. Fl. 28,2 ha. — Grdst.-R.-E. 1413 *M.*

Gut Nr. 7. Bes.: Oswald **Urban.** Fl. 22 ha. — Grdst.-R.-E. 1300 *M.*

Gut Nr. 32. Bes.: Paul **Schenk.** Fl. 16 ha. — Grdst.-R.-E. 792 *M.*

Gut Nr. 31. Bes.: Georg **Scholz.** Fl. 16 ha. — Grdst.-R.-E. 744 *M.*

Gut Nr. 3. Bes.: Oswald **Hoppe.** Fl. 12 ha. — Grdst.-R.-E. 687 *M.*

2772. Jauer, Städt. Vorwerke. P. T. F. E. A. St. eK. kK. Ag. Jauer (Bz. Liegnitz). S. auch Nr. 2767.

Vorw. ▯ F 181. Beſ.: Paul **Nierle,** Kaufm., Breslau 3, Berl. Platz 21. F Ring 6761. Poſtſchkk. Breslau 6721.
Verwalter*: Georg Nierle. — 1 Aſſiſt.
Fl. 129 ha. — Grdſt.-R.-E. 7156 *M.*
Rübenbau. — Milchwirtſchaft.

Vorw. ▯ Beſ.: Erwin **Töpfer.** F 221.
Fl. 120,6 ha. — Grdſt.-R.-E. 7121 *M.*
Familienbeſitz ſeit 1868.
Schwarzb. Oldenburger × Holländer.

Vorw. ▯ Beſ.: Fr. Eva **Minke** gb. Jungfer.
Bkk. Schleſ. Landſchaftl. Bank u. Kreisſparkaſſe in Jauer. F 204.
Bevollm.: Dr. Guſtav Jungfer in Polsnitz (Nr. 892).
Inſp.*: Erich Kloſe, Lt. a. D. — 1 Aſſiſt.
Fl. 86 ha. — Grdſt.-R.-E. 5045 *M.*
Schwarzb. Niederungsvieh. Schweinemaſt. — Rübenbau.

Vorw. Beſ.: Dr. Gotthard **Weitz,** Lt. d. L. a. D., Flurſtr. 14. F 242.
Poſtſchkk. Breslau 10060.
Fl. 85,9 ha. — Grdſt.-R.-E. 4795 *M.*

Vorw. Beſ.: **Gnieſer**'ſche **Erben.**
Familienbeſitz ſeit 1845.
Verw.: Ernſt Gnieſer.
Fl. 55,1 ha. — Grdſt.-R.-E. 3126 *M.*

Vorw. Beſ.: Hermann **Thamm.** F 126.
Fl. 43,8 ha. — Grdſt.-R.-E. 2511 *M.*

Grögersdorfer ſtädt. Vorwerke 2 km von Jauer; Klnb. Grögersdorf.

Gut. Nr. 4—6. Beſ.: Karl **Barchewitz** in Grögersdorf. F 50 Jauer.
Inſp.: Wittig in Grögersdorf.
Fl. 128,8 ha. — Grdſt.-R.-E. 8298 *M.*

Vorw. ▯ Nr. 1—3. Beſ.: Dr. Guſt. **Jungfer,** Hptm. a. D. in Polsnitz (Nr. 892).
Bkk. Kreisſparkaſſe Jauer.
Inſp.*: Erich Kloſe, Lt. a. D. (ſ. oben).
Fl. 100 ha. — Grdſt.-R.-E. 5537 *M.*
Schwarzb. Niederungsvieh. — Rübenbau.

Vorw. Beſ.: Oswald **Brochmann.** F 86.
Bkk. Kreisſparkaſſe Jauer.
Fl. 34 ha. — Grdſt.-R.-E. 1964 *M.*
Außerdem 16,5 ha in Jauer, Pohlwitz u. Nikolſtadt u. 38 ha Pachtacker. — Rübenb.

Vorw. Beſ.: **Haude**'ſche Erben.
Verwalt.: Fritz Haude, Grögersdorf.
Fl. 17 ha. — Grdſt.-R.-E. 1072 *M.*

Gut Beſ.: Adolf **Kloſe.**
Fl. 13 ha. — Grdſt.-R.-E. 654 *M.*

2773. Jauer (Alt). P. T. F. E. St. Alt Jauer; A. Brechelshof; E. eK. kK. Ag. Jauer 2 km.

Verſchiedene Ruſtikalbeſitzungen▯.
Beſ.: **Zuckerfabrik Alt Jauer.** F 9.
Poſtſchkk. Breslau 13703.
Bkk. Kreisſparkaſſe Jauer.
Oberinſp.*: B. Fiſcher. F 55 Jauer (Bz. Liegnitz). 3 Aſſiſt. 1 Rechngsf.
Fl. 651,5 ha. — Grdſt.-R.-E. 32777 *M.*
Schwarzb. Oſtfrieſen. — Molkerei (verp.). Saatgutwirtſchaft.

Freigut Nr. 11 u. Bauergut Nr. 9.
Beſitzer: Fabrikbeſitzer Th. **Nagel** in Ndr.-Weiſtritz (bevollm.), Fabrikant Erich **Nagel** ebenda, Frau Direktor **Kunze** in Wirrwitz, Landwirt Walter **Nagel** in Alt Jauer u. Frl. Margarethe **Nagel** in Ndr. Weiſtritz. — Familienbeſitz ſeit mehr als 100 Jahren.
Verwalter: Walter Nagel. F 67 Jauer.
Bkk. Schleſ. Landſchaftl. Bank, Jauer.
Fl. 69 ha. — Grdſt.-R.-E. 3266 *M.*
Rotb. Oſtfrieſ. Dtſch. Edelſchwein, Zucht u. Maſt, automat. Schweinefütterung.

Freigut Nr. 1. Beſ.: Richard **Grüttner.**
Fam.-Beſ. über 80 Jahre. F 183 Jauer.
Poſtſchkk. Breslau 20023.
Bkk. Schleſ. Landſchaft. Bank und Städt. Sparkaſſe in Jauer.
Fl. 57 ha. — Grdſt.-R.-E. 2635 *M.*
Schwarzb. Oldenburgerherde.
Zuckerrüben- u. Weizenbau.

Reſt-Freig. Nr. 3. Beſ.: Michael **Hoffmann.**
Fl. 11 ha. — Grdſt.-R.-E. 525 *M.*

2774. Lobris. P. T. F. A. St. Lobris; kK. Profen; E. eK. Ag. Jauer 6,5 km; E. Mertſchütz 4,5 km.

Freigut Nr. 11 uſw.
Beſ.: vw. Magda **Karge,** geb. Conrad.
Familienbeſitz ſeit 1780.
Fl. 42,5 ha. — Grdſt.-R.-E. 2220 *M.*
Rotb. Oſtfrieſ. — Rüben- u. Getreidebau.

Gut Nr. 4. Beſ.: Oswald **Hainke.**
Bkk. Kreisſparkaſſe Jauer. — Schmiede.
Fl. 30,3 ha. — Grdſt.-R.-E. 1575 *M.*

Gut Nr. 7. Beſ.: Bruno **Stelzer.**
Bkk. Kreisſparkaſſe Jauer.
Fl. 21 ha. — Grdſt.-R.-E. 1277 *M.*

2775. Malitſch. P. T. F. A. St. eK. kK. Malitſch (Kr. Jauer); E. Triebelwitz 1,5 km; Ag. Jauer.

Freigut Nr. 32 u. 35.
Beſ.: Emil **Hennig.** F 18 Brechelshof.
Fam.-Beſ. ſ. 1811. Poſtſchkk. Brsl. 32382.
Bkk. Schleſ. Landſchaftl. Bank Jauer.

Fl. 53,8 ha. — Grdst.-R.-E. 2436 M.
Starke Rindviehhaltg. Schweinezucht u. -Mast. — Hackfrucht- und Futterbau. Elektrofutter-Turmanl. Feldberegnung.

Freigut Nr. 00. Bes.: Paul **Roßmann.**
Fl. 41 ha. — Grdst.-R.-E. 1837 M.

Freigut Nr. 14 u. 54.
Bes.: Gustav **Bunzel.**
Fl. 40 ha. — Grdst.-R.-E. 1786 M.

Freig. Nr. 1. Bes.: Karl Heinr. **Plüschke.**
Familienbesitz seit 1823.
Fl. 34,3 ha. — Grdst.-R.-E. 1517 M.
Schwarzb. Ostfriesenherde. — Starker Obst-, Rüben-, Kart.- u. Getreidebau.

Gut Nr. 8. Bes.: Arthur **Baar.**
Fl. 33.8 ha. — Grdst.-R.-E. 1505 M.

Freigut Nr. 7. Bes.: Waldemar **Jaensch.**
Fl. 33,5 ha. — Grdst.-R.-E. 1470 M.

Gut Nr 4. Bes.: Arthur **Tirschler.**
Fl. 33,1 ha. — Grdst.-R.-E. 1401 M.

Gut Nr. 6. Bes.: Paul **Winkler.**
Fl. 34,8 ha. — Grdst.-R.-E. 1399 M.

Gut Nr. 11. Bes.: Adolf **Kappler.**
Fl. 27,2 ha. — Grdst.-R.-E. 1194 M.

Gut Nr. 16. Bes.: Georg **Alt.**
Fl. 24,1 ha. — Grdst.-R.-E. 1044 M.

2776. Merzdorf. P. T. A. St. Lobris 2 km; Klnb. Mertschütz 3,5 km; F. Merzdorf (Kr. Jauer); E. Gr. Rosen 6 u. Jauer 8,5 km; eK. Gränowitz; kK. Profen; Ag. Jauer.

Gut Nr. 5. Bes.: Ida **Bensch.**
Fl. 45 ha. — Grdst.-R.-E. 2161 M.

Gut Nr. 32. Bes.: Hulda **Kunick.**
Fl. 14 ha. — Grdst.-R.-E. 780 M.

Gut Nr. 36. Bes.: Oswald **Blümel.**
Fl. 14 ha. — Grdst.-R.-E. 654 M.

Gut Nr. 30. Bes.: Paul **Kunick.**
Fl. 11,5 ha. — Grdst.-R.-E. 585 M.

Gut Nr. 26. Bes.: Oswald **Kosian.**
Fl. 12 ha. — Grdst.-R.-E. 519 M.

Gut Nr. 4. Bes.: Oswald **Kuppig.**
Fl. 12 ha. — Grdst.-R.-E. 516 M.

Gut Nr. 19. Bes.: Kurt **Borrmann.**
Fl. 12 ha. — Grdst.-R.-E. 512 M.

2777. Peterwitz. P. T. F. A. St. eK. Peterwitz (Bz. Lgtz.); E. Alt Jauer 3 km; kK. Seichau; Ag. Jauer 4 km.

Güter ▯ Nr. 6, 7, 8, 9, 10, 67 u. 118.
Besitzerin: **Zuckerfabrik Alt Jauer.**
Oberinsp.*: B. Fischer in Alt Jauer.
F 162 Jauer (Bz. Liegnitz). 1 Insp.
Fl. 114,1 ha. — Grdst.-R.-E. 5742 M.
Schwarzb. Ostfriesen. - Saatgutwirtsch.

Freigut Nr. 1, 2 u. 3. Bes.: Wilh. **Elsner.**
F 80 Jauer. — 1 Wirtschafter.
Fl. 79 ha. — Grdst.-R.-E. 4095 M.
Beteil. an Molkerei Poischwitz. - Schwzb. Ostfries. - Zuckerrüben- u. Weizenbau.

Gut. Bes.: Arthur **Weidmann.** F 294 Jauer.
Fl. 56,6 ha. — Grdst.-R.-E. 2922 M.
Schwarzbunte Ostfriesen.

Gut. Bes.: Erwin **Kobelt.**
F 240 Jauer (Bz. Liegnitz).
Fl. 60 ha. — Grdst.-R.-E. 2766 M.

Gut. Bes.: Bruno **Scholz I.**
Fl. 36 ha. — Grdst.-R.-E. 1833 M.
Schweinezucht.

Gut. Bes.: Bruno **Otte.** F 322 Jauer
Fl. 34 ha. — Grdst.-R.-E. 1659 M.

Freigut Nr. 152. Bes.: Bruno **Scholz II.**
Fl. 29,1 ha. — Grdst.-R.-E. 1578 M.

Freigut Nr. 14. Bes.: Anna **Haeunke.**
Pächter: Waldemar Haeunke.
Fl. 34,5 ha. — Grdst.-R.-E. 1410 M.

2778. Poischwitz. P. T. F. A. St. eK. Poischwitz; E. kK. Ag. Jauer 3 bis 7 km.

Gut ▯ Nr. 31 u. Stellen Nr. 17, 18, 329.
Besitzerin: **Zuckerfabrik Alt Jauer.**
Oberinsp.*: B. Fischer in Alt Jauer.
F 163 Jauer (Bz. Liegnitz). - 1 Verw.
Fl. 111 ha. — Grdst.-R.-E. 5283 M.
Rotb. Ostfriesen. — Saatgutwirtschaft.

Gut Nr. 66, 69 u. 74.
Besitzer: Kurt **Thomas.**
Familienbesitz seit 1868. F 171 Jauer.
Bkt. Kreissparkasse Jauer.
Fläche 80 ha. — Grdst.-R.-E. 3864 M.
Rotbunte Ostfriesen.

Gut Nr. 1. Bes.: Max **Fischer,** Hauptm. d. R. a. D. auf Nieder Poischwitz (Nr. 2747). - Schmiede im Eigenbetr.
Fl. 38,2 ha. — Grdst.-R.-E. 2224 M.

Gut Nr. 5. Bes.: Herm. **Obst.** F 333 Jauer.
Fl. 38,5 ha. — Grdst.-R.-E. 2112 M.
Schwarzb. Ostfriesen. Oldenb. Pferde.

Gut Nr. 16. Bes.: Walter **Schmidt.**
F 358 Jauer (Bz. Liegnitz).
Fl. 32,5 ha. — Grdst.-R.-E. 2033 M.

Freig. Nr. 145. Bes.: Paul **Gnieser.**
Fl. 51,8 ha. — Grdst.-R.-E. 1990 M.
Schwarzbunte Ostfriesen.

Gut Nr. 11. Bes.: Arthur **Hamann.**
Fl. 26 ha. — Grdst.-R.-E. 1502 M.
Rübenbau.

Freigut Nr. 12. Bes.: Oskar **Schloßke.**
Fl. 26 ha. — Grdst.-R.-E. 1500 M.

Gut Nr. 100. Beſ.: Walter **Otte.** Familienbeſ. ſeit 1875. F 314 Jauer. Bkt Kreisſparkaſſe Jauer. Fl. 39,8 ha. — Grdſt.-R.-E. 1480 *M.* Schwzb. Oſtfrieſ., Zuchtbulle. - Elektr. Anlage. Dreſchſatz. Beregnungsanl.

Gut Nr. 86. Beſ.: Rich. **Liſſel,** Gem.-Vorſt., F 394 Jauer (Bz. Liegnitz). Bkt. Kreisſparkaſſe Jauer. Fl. 34 ha. — Grdſt.-R.-E. 1384 *M.*

Gut Nr. 227. Beſ.: Paul **Eckert**'ſche Erben. Verfügungsber.: Frau C. Eckert. F 290 Jauer (Bz. Liegnitz). Fl. 48 ha. — Grdſt.-R.-E. 1373 *M.*

Gut Nr. 151. Beſ.: Emil **Kuder.** Fl. 30 ha. — Grdſt.-R.-E. 1200 *M.*

Gut Nr. 99. Beſ.: Frau Meta **Holters,** geb. Wiener Fl. 27 ha. — Grdſt.-R.-E 1100 *M.*

Gut Nr. 139. Beſ.: Bernh. **Schmidt II.** Bkt. Kreisſparkaſſe Jauer. Fl. 20 ha. — Grdſt.-R.-E. 800 *M.*

2779. Prausnitz. P. T. F. A. St. eK. Prausnitz (Bz. Liegnitz); Ag. Jauer 16 km; E. Koſendau 4½ km; kK. Seichau.

Gut Nr 1. Beſ.: Paul **Wahn.** F 159 Goldberg (Schleſ.). Fl. 37 ha. — Grdſt.-R.-E. 1601 *M.*

Gut Nr 4. Beſ.: Alfred **Scholz.** Fl. 37 ha. — Grdſt.-R.-E. 1551 *M.*

Freig. Nr. 40. Beſ.: Herm. **Elsner.** Familienbeſitz ſeit 1699. Fl. 38 ha. — Grdſt.-R.-E 1431 *M.* Schmiede. Gaſthaus.

Gut Nr. 84. Beſ.: Walter **Materne.** Fl. 43 ha. — Grdſt.-R.-E 1368 *M.*

Gut Nr. 6. Beſ.: Alfred **Kretſchmer.** Fl. 25 ha. — Grdſt.-R.-E 1100 *M.*

Gut Nr. 2. Beſ.: Heinrich **Langer.** Fl. 30 ha. — Grdſt.-R.-E. 981 *M.*

Gut Nr. 7. Beſ.: Paul **Kretſchmer.** Fl. 21 ha. — Grdſt.-R.-E 963 *M.*

Gut Nr. 28. Beſ.: Anna **Mehwald.** Fl. 20 ha. — Grdſt.-R.-E. 831 *M.*

Gut Nr. 5. Beſ.: Georg **Dietrich.** Fl. 22 ha. — Grdſt.-R.-E. 807 *M.*

Gut Nr. 25. Beſ.: Arthur **Scheuer.** Fl. 24 ha. — Grdſt.-R.-E. 756 *M.*

Gut Nr. 23. Beſ.: Alfred **Müller.** Fl. 21 ha. — Grdſt.-R.-E 740 *M.*

Gut Nr. 53. Beſ.: Paul **Fritſche.** Fl. 24 ha. — Grdſt.-R.-E. 732 *M.*

Gut Nr. 31. Beſ.: Fritz **Mehwald.** Fl. 16 ha. — Grdſt.-R.-E. 606 *M.*

2780. Profen. P. T. eK. Ag. Jauer (Bz. Liegnitz) 4—6 km; A. St. Lobris; E. Gr. Roſen 4 km; F. kK. Profen.

Gut Nr. 11. Beſ.: Ww. Frau Franziska **Alt.** — Fam.-Beſ. üb. 100 Jahre. Fl. 44,6 ha. — Grdſt.-R.-E. 2454 *M.* Schwzb. Oſtfr. (Herdb.) — Saatgut.

Freigut Nr. 40 und Gut Nr. 38. Beſitzer: Karl **Wagner.** Fl. 40,6 ha. — Grdſt.-R.-E. 1640 *M.*

Gut Nr. 00. Beſ.: Franz **George.** Familienbeſitz ſeit 200 Jahren. Fl. 31,3 ha. — Grdſt.-R.-E. 1592 *M.* Schwarzb. Oſtfrieſen. Dtſch. Edelſchwein.

Gut Nr. 44. Beſ.: Albert **Heinrich.** F 353 Jauer. Fl. 28 ha. — Grdſt.-R.-E. 1563 *M.*

Gut Nr. 73. Beſ.: Auguſt **Wagner.** Fl. 29,3 ha. — Grdſt.-R.-E. 1550 *M.*

Gut Nr. 30. Beſ.: Carl **Winkler.** Fam.-Beſ. ſ. 1839. — F 357 Jauer. Fl. 28,9 ha. — Grdſt.-R.-E. 1502 *M.*

Gut Nr. 17. Beſ.: Alois **Alt.** Familienbeſitz ſeit 100 Jahren. Fl. 29,9 ha. — Grdſt.-R.-E. 1489 *M.*

Gut Nr. 9. Beſ.: Albert **Alt.** Fl. 22,4 ha. — Grdſt.-R.-E. 1423 *M.*

Gut Nr. 18. Beſ.: Albert **Baumert.** Familienbeſitz ſeit 1764. Fl. 24,3 ha. — Grdſt.-R.-E. 1364 *M.*

Gut Nr. 47. Beſ.: Albert **Wagner.** Fl. 25,2 ha. — Grdſt.-R.-E. 1268 *M.*

Gut Nr. 68. Beſ.: Robert **Scharf.** Fl. 21,9 ha. — Grdſt.-R.-E. 1204 *M.*

Gut Nr. 15. Beſ.: Alfred **Scholz.** Fl. 20 ha. — Grdſt.-R.-E. 1133 *M.*

Gut Nr. 37. Beſ.: Alfred **Wagner.** Fl. 17,8 ha. — Grdſt.-R.-E. 984 *M.*

Gut Nr. 29. Beſ.: Paul **Alt.** Fl. 14,1 ha. — Grdſt.-R.-E. 817 *M.*

Gut Nr. 61. Kretſcham. Beſitzer: Franz **Wagner.** Fl. 15,9 ha. — Grdſt.-R.-E. 671 *M.*

2781. Seckerwitz. P. T. F 82 (Güterabf.). eK. kK. Ag. Jauer (Bz. Liegnitz) 3—4 km; E. Seckerwitz; A. Herzogswaldau; St. Semmelwitz.

Erbſcholtiſ. Nr. 1. Beſ.: Richard **Wille.** Fl. 68,8 ha. — Grundſt.-R.-E. 3804 *M.* Rotbunte Oſtfrieſen.

Freig. Nr. 4, 10. Beſ.: Georg **Minke**'s Erb.

Pächter: Walter Gnieser (s. Gut Nr. 3).
Fl. 55,6 ha. — Grdst.-R.-E. 2950 M.

Freig. Nr. 5. Bes.: Wilhelm **Weiß.**
F 175 Jauer.
Fl. 37,7 ha — Grdst.-R.-E. 2194 M.

Freig. Nr. 7. Bes.: Arthur **Minke.**
F 251 Jauer.
Fl. 48,1 ha. — Grdst.-R.-E. 1997 M.

Freig. Nr. 8. Bes.: Max **Minke's** Erben.
Fl. 37,5 ha. — Grdst.-R.-E. 1937 M.

Freig. Nr. 3. Bes.: Walter **Gnieser.**
Familienbesitz seit 1855. F 323 Jauer.
Fl. 35 ha. — Grdst.-R.-E. 1780 M.
Rotb. Ostfriesen. – Getreide- u. Rübenb.

Freig. Nr. 6. Bes.: Robert **Petschelt.**
Fl. 27,02 ha. — Grdst.-R.-E. 1461 M.
Schlesisches Rotvieh.

Freig. Nr. 2. Bes.: Artur **Nixdorf.**
Bkk. Kreissparkasse Jauer.
Fl. 27,8 ha. — Grdst.-R.-E. 1428 M.

Freig. Nr. 9. Bes.: Paul **Heidler** in Landeck.
Pächter: Felix Langner.
Fl. 19,5 ha. – Grdst.-R.-E. etwa 1000 M.
Rotb. Ostfriesen.

2782. Semmelwitz. P. T. F 178 (Molkerei). E. eK. kK. Ag. Jauer (Bz. Liegnitz) 1—4 km; E. Seckerwitz 1—3 km; A. Herzogswaldau; St. Semmelwitz.

Lehngut Nr. 13. Bes.: Paul **Mager.**
F 249 Jauer (Bz. Liegnitz).
Fläche 93,5 ha: 90 Acker, 2,5 Wiesen, 1 Hof 2c. — Grundst.-R.-E. 6062 M.
Orig. Oldenburger Rindvieh.

Freigut Nr. 10. Bes.: Max **Krautstrunk,** Kgl. Oberamtmann. — 1 Inspektor.
F 135 Jauer (Bz. Liegnitz).
Postschkk. Breslau 17509.
Fläche 100 ha: 94 Acker, 4 Wiesen, 1 Garten und Park, 1 Hof 2c.
Grdst.-R.-E. 4944 M. — Kiesgrube m. Feldbahnbetr. Zementwarenfabrik.
Schwarzb. Ostfriesen. Dtich. Edelschwein.
Starker Weizen- u. Rübenbau.

Freigut Nr. 11. Bes.: Otto **Seidel.**
Familienbesitz seit 1856. F 241 Jauer.
Fl. 93,74 ha. — Grdst.-R.-E. 4188 M.
Sand- und Kiesgrube. — Milch- u. Mastwirtsch. Schweinezucht, Ferkelverkauf. — Getreide- u. Hackfruchtbau.

Lehngut Nr. 1. Bes.: Hans **Kühn.**
Bkk. Schles. Landschaftl. Bank, Zwgst. Jauer und Kreissparkasse Jauer.
F 98 Jauer. — 1 Beamter.
Fläche 68 ha: 58 Acker, 6 Wiesen, 2,5 Holz, 1,5 Garten, Hof 2c.
Grdst.-R.-E. 4136 M. — Oldenburger Rindvieh. — Stark. Zuckerrübenbau.

Lehngut Nr. 18. Bes.: Wilh. **Caje.**
F 258 Jauer (Bz. Liegnitz).
Fl. 86 ha. — Grdst.-R.-E. 3705 M.
Dazu 6 ha Pachtacker.
Ostfriesenherde. Pferdezucht: Belgier.
Beteil. an Zuckerfabrik Maltsch.

Lehng. Nr. 17. Bes.: Conrad **Schenk.**
Familienbesitz seit 1604. F 269 Jauer.
Bkk. Kreissparkasse Jauer.
Fl. 55,3 ha. — Grdst.-R.-E. 3488 M.
Rüben- und Getreidebau.

Freigut Nr. 8. Bes.: Martin **Friebe,** Gemeindevorsteher. F 255 Jauer.
Bkk. Kreissparkasse Jauer.
Fl. 54 ha. — Grdst.-R.-E. 3461 M.

Freigut Nr. 4. Bes.: Rudolf **Jungfer,** Oberlt. a. D. F 51 Jauer (Bz. Liegnitz).
Postscheckkonto Breslau 14216.
Bkk. Kreissparkasse Jauer.
Inspektor: Baron.
Fl. 49,1 ha. — Grdst.-R.-E. 3186 M.
Mastviehhaltung. — Kartoffelflocken- u. Nudelfabrik.

Erbscholt. Nr. 10. Bes.: Konrad **Baum,** landsch. Kreistaxator.
Familienbesitz seit 1878. F 112 Jauer.
Bkk. Kreissparkasse Jauer.
Fl. 47,2 ha. — Grdst.-R.-E. 2960 M.
Schles. Landrasse m. Oldenburg. gekreuzt.

Freig. Nr. 6. Bes.: Max **Petschelt.**
Familienbesitz seit 1700. F 273 Jauer.
Fl. 54,4 ha. — Grdst.-R.-E. 2834 M.

Obstg. Nr. 21. Bes.: Fr. Maria **Schröter.**
Fl. 9,4 ha. — Grdst.-R.-E. 600 M.

2783. Skohl. P. T. F. Klnb. eK. Mertschütz 1 km; E. Ag. Jauer; A. Hertwigswald.; St. Skohl; kK. Profen.

Freig. Nr. 14/15. Bes.: Martin **Hennig.**
Familienbesitz seit 1783.
Pächter: Fritz Jahn. F 2 Mertschütz.
Fl. 91 ha. — Grundst.-R.-E. 4380 M.
Beteil. an Molkerei Mertschütz.
Ostpreuß. Holländerherde. — Rübenbau.

Freigut Nr. 10 m. Bäckerei u. 1 Arbeiterhaus. Bes.: Curt **Hoppe.**
Familienbes. s. 1640. F 21 Mertschütz.
Fl. 50,5 ha. — Grdst.-R.-E. 2230 M.
Beteiligung an Molkerei Mertschütz.
Rindviehzucht: Holländ. × Oldenburger.
Schweine- u. Geflügelzucht.
Obst- und Rübenbau.

Gut Nr. 12. Bes.: Wilh. **Klose.**

Fl. 29 ha. — Grdſt.-R.-E. 1431 *M.* Beteil. an Molkerei Mertſchütz.

2784. Triebelwitz. P. T. A. St. eK. kK. Malitſch (Kr. Jauer) 1,5 km; F. E. Triebelwitz; Ag. Jauer.

Gut Nr. 4 u. 5. Beſ.: Guſt. **Lienig.** F 15 Brechelshof.
Fl. 58 ha. — Grdſt.-R.-E. 2591 *M.*

Gut Nr. 8/9. Beſ.: Walter **Hainke.** F 16 Brechelshof.
Fl. 45 ha. — Grdſt.-R.-E. 1995 *M.*

Gut Nr. 23. Beſ.: Willi **Lienig.**
Fl. 18,5 ha. — Grdſt.-R.-E. 814 *M.*

Gut Nr. 33. Beſ.: **Dietrich**'ſche Erben.
Fl. 14,5 ha. — Grdſt.-R.-E. 552 *M.*

2785. Tſchirnitz. P. F. E. eK. kK. Ag. Jauer (Bz. Liegnitz) 4—5 km; T. E. Tſchirnitz 1 km; A. Herzogswaldau; St. Semmelwitz.

Erbſcholt. Nr. 5. Beſ.: Curt **Schubert,** Familienbeſitz ſ. 1861. – F 105 Jauer. Poſtſchkk. Brsl. 61711. Bkk. Kreisſparkaſſe Jauer. — 1 Aſſiſtent.
Fläche 98,5 ha: 83,25 Acker, 8 Wieſen, 1 Weide, 0,25 Waſſer, 1 Park und Gärten, 4 Holz, 1 Hof ꝛc.
Grundſt.-R.-E. 5613 *M.*
Orig.-Simmenth. Rinderherde, Verkauf von Zuchttieren. Oldenb. Pferdezucht. Vered. Landſchw. Raſſegeflügelzucht.

Freigut Nr. 10 u. 12 m. Mühlengrdſt. 13.
Beſ.: Adolf **Kloſe**'ſche Erben: Frau Martha u. Walter Kloſe in Tſchirnitz, Frau Oberinſpektor Elſe Littmann in Wirſchkowitz, Inſpektor Erich Kloſe in Jauer, Frau Elfriede Bunzel, Malitſch.
Familienbeſitz ſeit 1820.
Bevollm. u. Pächter: Walter **Kloſe.** F 62 Jauer.
Fläche 90,5 ha. — Grdſt.-R.-E. 4312 *M.* Schwarzbunte Oſtfrieſen. Schweinezucht.

Freigut Nr. 1.
Beſitzer: Alfred **Wiesner.**
Familienbeſitz ſeit 1857.
Fl. 77 ha. — Grdſt.-R.-E. 3560 *M.* Oldenb. Rindvieh. Pferde- u. Schafzucht.

Freigut Nr. 2. Beſ.: Wwe. Elfriede **Baar.** F 295 Jauer (Bz. Liegnitz).
Fl. 37,3 ha. — Grdſt.-R.-E. 1700 *M.* Schleſ. Rotvieh × Oſtfrieſen. Milchverkauf. Obſtpflanzungen.

2786. Willmannsdorf ℓ. P. T. Seichau 4,5 km; E. Jauer 16,5 u. Goldberg 9 km; F 2. A. St. eK. kK. Pombſen; Ag. Jauer. — Erbſcholt. Nr. 33.
Beſ.: Helene u. Ruth Freiinnen **von Richthofen.**
Pächter: Hans von Poncet auf Conradswaldau (Nr. 3351).
Verwalter*: Schäl.
Fläche 178 ha: 93 Acker, 15 Wieſen, 58 Holz, 7,6 Gärten, Wege, Hof ꝛc.
Grundſt.-R.-E. 2690 *M.* — Kalkbrennerei mit Ringofenbetrieb (Graukalk).

34. Kreis Landeshut.

Größe: 397,284 Quadrat-Kilometer. — Einwohner: 54 382. — Landgemeinden: 51. — Gutsbezirke: 16. — Amtsbezirke: 20. — Städte: Landeshut mit 13 411 Einwohnern, Liebau mit 4768 Einwohnern, Schömberg mit 1719 Einwohnern. — Viehſtand: 2539 Pferde, 18 906 Stück Rindvieh, 898 Schafe, 7527 Schweine, 5809 Ziegen, 1397 Bienenſtöcke. — Lage: im ſüdlichſten Teile des Regierungsbezirks, grenzend an den Regierungsbezirk Breslau und die Tſchecho-Slowakei. Die den Kreis umgebenden Höhen, als der Landeshuter und der Schmiedeberger Kamm, das Rehhorn- und das Raben-Gebirge, der Hoch- und der Sattelwald, der Hochberg bei Gottesberg, bilden anmutige Abwechſelungen zwiſchen Berg und Tal. — Die Güter gehören zur Schweidnitz-Jauerſchen Fürſtentums-Landſchaft. — Bodenbeſchaffenheit: zum Teil kalt und nicht ſehr fruchtbar; der durchſchnittliche Grundſteuer-Reinertrag beträgt pro Hektar Acker: 9,40 *M*, Wieſen: 13,32 *M*, Holz: 4,31 *M*. Von der Geſamtfläche ſind:

198,05 qkm Acker, 64,65 qkm Wiesen, 108,43 qkm Wald. — Gewässer: der Bober, der Zieder, der Läſſig-, Abs-, Schweinlich-, Schwarz- und Goldbach. — Eisenbahnen: die Schlesische Gebirgsbahn mit den Stationen: Rothenbach, Wittgendorf und Ruhbank; die Zweigbahn Ruhbank—Liebau mit den Stationen: Ruhbank, Landeshut, Blasdorf und Liebau; die Sekundärbahn Schmiedeberg — Landeshut mit den Stationen Landeshut, Schreibendorf, Pfaffendorf, Haselbach, Dittersbach städt.; Normalspurige Kleinbahn Landeshut—Albendorf mit den Stationen Klein und Ober Zieder, Grüſſau, Klein Hennersdorf, Schömberg, Berthelsdorf, Albendorf.

Maſchinenfabrik in Landeshut; Armaturen- und Schraubenwerke in Dittersbach städtiſch; Kalkbrennereien in Albendorf und Trautliebersdorf; Mehlmühlen in Albendorf, Blasdorf, Buchwald, Mittelkonradswaldau, Görtelsdorf, Grüſſau, Hartmannsdorf, Haſelbach, Kl. Hennersdorf, Hermsdorf städt., Johnsdorf, Kratzbach, Krauſendorf, Ober Leppersdorf, Michelsdorf, Oppau, Petzelsdorf, Reichhennersdorf, Reußendorf, Rohnau, Schreibendorf, Schwarzwaldau, Alt Weisbach, Wittgendorf und Ober Zieder; Dampf-Sägewerke in Buchwald, Dittersbach grüſſ., Landeshut, Ober Leppersdorf, Liebau und Vogelsdorf; Waſſer-Sägewerke in Albendorf, Görtelsdorf, Hermsdorf städt., Johnsdorf, Krauſendorf, Leutmannsdorf, Reußendorf, Rohnau, Schreibendorf, Schwarzwaldau; bedeutende Leinenwebereien und Spinnereien in Albendorf, Berthelsdorf, Dittersbach städt., Landeshut, Ober Leppersdorf, Liebau, Pfaffendorf, Rothenbach, Schömberg und Ober Zieder; Seidenweberei in Ober Leppersdorf; Papierfabrik bei Liebau; Porzellanfabrik in Haſelbach; Kohlenbergwerke, Koksanſtalt und Ammoniakfabriken in Rothenbach; Glashüttenwerke in Liebau; Glasſchleiferei in Schreibendorf; Celluloidwarenfabrik in Hermsdorf städt.; Zementwarenfabriken in Landeshut und Ober Leppersdorf; Dampfziegeleien und Tonwerke in Grüſſau, Haſelbach, Landeshut, Liebau und Michelsdorf; Sandgruben in Neuen; Steinbrüche in Dittersbach städt., Mittel Konradswaldau, Liebau und Rothenbach; Schwefelkiesgrube in Rohnau. — Mit elektriſcher Energie wird der Kreis verſorgt von der Elektrizitätswerke Schleſien AG. in Breslau, Abt. Waldenburg (Schleſ.).

Bildungsanſtalten in Landeshut: Realgymnaſium, Mädchenmittelſchule, kaufm. Fortbildungsſchule, gewerbl. Fortbildungsſchule u. Haushaltungsſchule für Mädchen, Landwirtſchaftsſchule; in Liebau: Mittelſchule, gewerbliche Fortbildungsſchule; in Schömberg: gewerbliche Fortbildungsſchule, Webereilehrwerkſtatt (mit Stickſchule); in Rothenbach: bergmänniſche Berufsſchule; in 36 Orten: ländliche Fortbildungsſchulen; in Grüſſau: Benediktinerkloſter.

Kreisstadt Landeshut (Schles.).

Landgericht: Hirschberg. Amtsgerichte: Landeshut, Liebau und Schömberg.

Landrat [F 59 u. 60]: Dr. **Fiebrantz.**
Kreisinspektor: **Muster.**
Kreiskasse: Oberrentmeister **Mack.**
Kreiskommunalkasse: } Kasseninspektor
Kreissparkasse [F 60]: } **Heptner.**
Kreisausschuß [F 60]: **Kuhn,** Oberinspektor.
Kreisbaumeister: **Tschörner.**
Katasteramt [F 260]: Direktoren **Schlue** und **Theiler.**
Kreisarzt [F 61]: Dr. **Brieger,** Med.-Rat.
Kreistierarzt [F 2 Volkenhain]: Dr. **Günter,** Vet.-Rat in Volkenhain.
Kreisschulrat: **Feldotto.**
Gewerbeaufsichtsamt [F 34]: **Fischer,** Gewerberat.
Finanzamt [F 91]: **Eckert,** Reg.-Rat.
Kulturamt in Schweidnitz.
Hochbauamt in Hirschberg.

I. Selbständige Gutsbezirke.

2787. Blasdorf (Nieder), Ritterg. ▯ P. T. F. E. Blasdorf (Bz. Liegnitz); A. St. Nieder Blasdorf; eK. kK. Ag. Landeshut.
Bes.: **von Heinen'sches Adeliges Fräuleinstift** in Pfaffendorf.
Verwaltung s. Pfaffendorf (Nr. 2793).
Forstaufseher*: Hermann Lahr.
Gutsvorst.: Restgutsp. Wilh. Taube.
Fläche 296 ha: 130 Acker, 10 Wiesen, 146 Holz, 5 Garten, 5 Hof.
Grdst.-R.-E. 1702 ℳ — Parzellenverp.

2788. Dittersbach städtisch, Ritterg. P. T. F. E. A. St. Dittersbach städt.; eK. kK. Haselbach; Ag. Landeshut 11 km.
Besitzer: Steinkohlenwerk **Vereinigte Glückhilf-Friedenshoffnung** in Hermsdorf (Bz. Breslau).
Repräsentant: Dr. Ernst Tittler, Generaldir. in Hermsdf. (Bz. Breslau).
Forstverwalter*: Paul Springer. 1 Förster*.
Fläche 508 ha: 484 Holz, 10 Acker, 11,5 Wiesen, 1,5 Weide, 1 Hof ꝛc.
Grdst.-R.-E. 2253 ℳ

2789. Hartmannsdorf, Ritterg. ▯ u. Erblehngut mit Vorw. **Seidlitzau** u. Gut Nr. 30. P. E. Ruhbank $1\frac{1}{2}$ km; T. A. St. kK. Hartmannsdorf; F 127. eK. Ag. Landeshut (Schles.) 5 km.
Bes.: Friedrich **v. Watzdorf,** Rittm. d. R. a. D. auf Schönfeld (Nr. 3730).
Bevollm.: Friedhelm v. Watzdorf, Oberlt. a. D. – Postschkt. Bisl. 65 119.
Inspektor: Kremser — 1 Förster.*
Fläche 322,5 ha: 62,8 Acker, 79,7 Wies., 78,3 Holz, 1,3 Weiden, 79,8 Dauerweiden, 5,2 Wasser, 6,7 Park, Gärten, Hof ꝛc., 11,7 parzellenweise verpachtet.
Grdst.-R.-E. 3131 ℳ.
Angeschl. an Überlandzentrale. Elektrofutter-Turmanlage. — Oldenb. Pferdezucht, staatl. Hengststation. Schwarzb. Niederungsvieh. Weidebetrieb. Aufnahme von Pensionsvieh.

2790. Hermsdorf städt., Forstgut.
Siehe Nr. 2641.

2791. Krausendorf, Ritterg. ▯ P. T. F 67. Ag. eK. kK. Landeshut (Schles.) 3 km; E. Ruhbank $2\frac{1}{2}$ km; A. St. Krausendorf.
Besitzer: Hermann **Rinkel,** Preuß. Geh. Kommerzienrat in Berlin.
Bev. Verwalter: Walter Koehler in Landeshut.
Wirtschaft.*: Wilh. Weiß. — 1 Först*.
Fläche 369,2 ha: 122,7 Acker, 61,1 Wiesen, 7 Weide, 169,4 Holz, 1,2 Teiche, 1,1 Park u. Garten, 6,7 Hof ꝛc.
Grdst.-R.-E. 4185 ℳ — Flachsbau. Schwarzb. Niederungsvieh, Bullenzucht (Herdb.) Milchhochzucht. Oldenburger Pferdezucht. — Weidebetrieb.

2792. Liebersdorf, Rittg. (Bestandteil der Herrsch. Adelsbach, Kr. Waldenburg). P. T. Bad Salzbrunn $5\frac{1}{2}$ km; E. Konradsthal 3 km; F. A. St. Liebersdorf; eK. Altreichenau; kK. Gottesberg; Ag. Landeshut.
Besitzer: Emanuel **Aufricht** in Breslau 18, Kurfürstenstr 28. S. auch Nr. 1828.
Gutsvorst.: Revierförster H. Wollny in Adelsbach (Nr. 1828).

F 1068 Waldenburg (Schles.).
Fläche 22 ha: 3 Acker, 19 Holz.
Grdst.-R.-E. etwa 100 *M.*

2793. Pfaffendorf, Ritterg. ▯ P. T. F 6 (Dom.), 25 (Schloß). E. A. St. Pfaffendorf (Kr. Landeshut); Ag. Landeshut 7 km; eK. kK. Haselbach.
Bes.: **v. Heinen'sches Adel. Fräuleinstift.**
Bkt. Eichborn u. Co., Fil. Landeshut.
Propst: Dr. von Schack, Schreibendorf (Nr. 2794).
Gutsverwalter*: Walter.
Forstvw.*: Oskar Kriebel, Amtsvorst.
Fläche 511 ha: 115 Acker, 55 Wiesen, 317,3 Holz, 7,6 Park, Garten, 5,8 Weide, 3 Wasser, 7,2 Hof ꝛc. (3 T. i. Parz verp.).
Grdst.-R.-E. 2780 *M.* — Schwarzb. Ostfriesen. — Gastwirtsch. m. Logierhaus (Pächt. Friedr. Pohl).

2794. Schreibendorf, Fideikommiß ▯m. Vorw. **Niederhof** u. Rustikalbesitz. P. T. F. E. A. St. Schreibendorf (Rsngeb.); eK. kK. Ag. Landeshut 7,5 km.
Bes.: Dr. Eckard Heinr. **von Schack.**
F 18 Pfaffendorf (Kr. Landeshut).
Familienbesitz seit über 150 Jahren.
Inspektor: Tepfer.
Förster: Ernst Wittwer.
Fläche 564 ha: 173 Acker, 106 Wiesen, 30 Weide, 236 Holz, 4 Gärten, 15 Hof ꝛc
Grdst.-R.-E. 9174 *M.*
Zum Teil in Parzellen verpachtet.
Schwarzb. Oldb. Herde. Merinosfleischsch.

2795. Trautliebersdorf, Lehngut. ▯ P. T. Görtelsdorf 2 km; E. eK. Friedland (Bz. Breslau) 6 km; Klnb. Grüssau 6 km; F. A. St. kK. Trautliebersdorf; Ag. Schömberg.
Besitzer: Carl u. Wilh. **Kolbe.**
Fl. 156 ha. — Grdst.-R.-E. 1161 *M.*
Flachsschwingerei. Brennerei.

2796. Ullersdorf, St. Oberförst., selbst. Gutsbez. P. T. E. Liebau (Schles.) 2,5 km; F. Ullersdorf bei Liebau (Schles.); A. Albendorf, Hermsdorf grüss., Oppau, Trautliebersdorf und Ullersdorf; Ag. Landeshut, Liebau und Schömberg.
Besitzer: **Preuß. Forstfiskus.**
Oberförster*: Eberts.
1 Revierförst., 1 Forstsekr.*, 9 Först.*, 4 Hilfsförst. (davon 1*), 1 Forstgeh., 1 Büroangestellter.
Fläche 3472 ha: 84 Acker, 31 Wiesen, 6 Weide, 1 Wasser, 2 Garten, 3327 Holz, 4 Hof, 2 Steinbr., 15 Wege ꝛc.
Grdst.-R.-E. 25 402 *M.*

Majoratsherrschaft Kreppelhof ▯,

bestehend aus den Gütern Nr. 2797—2801 (Nr. 1297, Kr. Reichenbach und Nr. 2644, Kr. Hirschberg).

Besitzer: Albrecht Graf **zu Stolberg-Wernigerode,** Rittmstr. vorm. à la suite der Armee, auf Dönhoffstädt (Ostpr.) u. Cammin (Neumark).
Familienbesitz: Kreppelhof seit 1764, Reußendorf seit 1829.
Generalbevollm.: Landforstmeister a. D. Wesener in Dönhoffstädt.
Oberförster*: Becker in Reußendorf. — 1 Förster*, 1 Waldwärter* in Reußendorf und 1 Forstkassenrendant* in Kreppelhof.
Forstverwaltung F 83 und Hauptforstkasse F 207 Landeshut (Schles.).
Gesamtfläche 1782 ha. — Gesamt-Grdst.-R.-E. 16 649 *M.*

2797. Kreppelhof, Ritterg. P. T. F 171. E. eK. kK. St. Ag. Landeshut (Schl.) 1 km; A. Kreppelhof.
Pächter: Carl Oefler.
Fläche 256 ha: 85 Acker, 53 Wiesen, 1 Weide, 113 Holz, 4 Hof ꝛc.
Grundst.-R.-E. 2877 *M.*
Rotb. Ostriesenherde. Milchverkauf.

2798. Leppersdorf (Ober), Ritterg. P. T. E. eK. kK. St. Ag. Landeshut (Schl.) 2 km; A. Kreppelhof.
Fläche 190 ha: 93 Acker, 42 Wiesen, 53 Holz, 2 Hof ꝛc. Acker u. Wiesen einzeln verpachtet.
Grundst.-R.-E. 2214 *M.*

2799. Leppersdorf (Nieder), Ritterg. P. T. F. E. eK. kK. St. Ag. Landeshut (Schl.) 1, Bhf. 0 km; A. Kreppelhof.
Fl. 28 ha: 20 Acker, 2 Wiesen, 6 Holz ꝛc.
Grundst.-R.-E. 249 *M.*

2800. Reußendorf, Ritterg. mit verpachtetem Vorw. u. kleineren Verpachtungen. P. T. E. eK. kK. St. Ag. Landeshut (Schles.) 5 km; F. Reußendorf; A. Kreppelhof.
Fläche 364 ha: 133 Acker, 60 Wiesen, 164 Holz, 5 Weide, 2 Hof ꝛc.

Grundst.-R.-E. 2913 *M.*

2801. Rohnau, Ritterg. P.T.E.Merzdorf (Kr. Volkenhain) 3 km; A. Kreppelhof; F. St. Rohnau; eK. Wernersdorf; kK. Ag. Landeshut. Fl. 178 ha Holz. — Grdst.-R.-E. 738 *M.*

Majoratsherrschaft Schwarzwaldau-Konradswaldau ▯,

bestehend aus den Gütern Nr. 2802/04.

Bes.: Hans-Bernhard **von Portatius,** Rittmstr. a. D. auf Schwarzwaldau. Familienbesitz seit 1838. F 19 Gottesberg. Bkk. Allg. Deutsche Creditanstalt, Zwgst. Landeshut (Schl.). Postschkk. Breslau 4737.
Gesamtfläche: 1387,7 ha, davon etwa 215 parzellenweise verpachtet.
Grundst.-R.-E. 9112,71 *M.*
Schwarzb. Niederungsvieh. Zucht d. Merinofleischschafes. Weidewirtschaft.
Besitz ist in Umwandlung zum Waldgute begriffen.

2802. Schwarzwaldau, Ritterg. mit dem sog. Kiepenloch (31 ha am Sattelwalde). P.T.A.St. Schwarzwaldau; E. Rothenbach (Schles.) 3, Wittgendorf 2½, Schnellz.: Fellhammer 9, Ruhbank 10 km; eK. kK. Konradswaldau; F 19 Gottesberg; Ag. Landeshut.

Insp.*: Arndt. — 1 Rechnungsführer, 1 Wirtsch.-Assistent, 1 Gärtner*.

Fläche 338,6 ha: 136,3 Acker, 88,8 Wies., 50,8 Holz, 0,6 Wass., 18 Schafweide, 27,7 Dauerweide, 5,7 Park, 1,2 Garten, 5,5 Sichelgräserei, 2,1 Wege, 1,3 Hof ꝛc.
Grundst.-R.-E. 4488,12 *M.*
Steinbruch. Elektr. Kraft- u. Lichtanlage. Elektrofutter-Turmanlage.

2803. Konradswaldau (Mittel u. Ober), Rittg. P.T.eK.kK. Konradswaldau (Kr. Landeshut); A. St. Schwarzwaldau 3,2 km; E. Rothenbach 4, f. Schnellz. Fellhammer 9 km; F 121 (ObF.) u. 112 (Jgdh. Hubertushütte) Gottesberg; Ag. Landeshut.
Oberförster*: Karl Sauer-Müller. 2 Förster*, 1 Revierjäger. 1 Hilfsjäg.
Forstkasse: Postscheckk. Bresl. 10403.
Fläche 971,7 ha: 98,2 Acker, 42,2 Wiesen, 0,2 Wasser, 825,2 Holz, 1,1 Garten, 1 Gräserei, 3,7 Hof, Wege ꝛc.
Grundst.-R.-E. 4170,99 *M.*

2804. Rustikalbesitz in den Gemeinden **Schwarzwaldau, Mittel-** u. **Ober Konradswaldau** u. **Gaablau.**
Fl. 77,4 ha: 18,5 Acker, 8,9 Wiesen, 47,5 Wald, 0,6 Gräserei, 1,9 Wege, Hof ꝛc.
Grdst.-R.-E. 453,60 *M.*

II. Güter innerhalb der Gemeinde- und Gutsbezirke.

2805. Blasdorf (Ober). P. T. F. E. Blasdorf (Bz. Liegnitz) 2 km; Ag eK. kK. Liebau 4 km; A. St. Buchwald.

Gut. Bes.: Max **Müller.**
Fl. 53 ha. — Grdst.-R.-E. 500 *M.*

2806. Görtelsdorf. P.T.F. Görtelsdorf; Ag. eK. Schömberg 7 km; E. Grüssau 5 km; A.St. Kl. Hennersdorf; kK. Neuen.

Gut Nr. 3. Bes.: Viktor **Nowack.** F 9 Grüssau.
Fl. 118 ha. — Grdst.-R.-E. etwa 900 *M.*
⊙Gut. Bes.: Rich. **Becker.** F 11 Grüssau.
Fl. ha. — Grdst.-R.-E. *M.*
Erbscholtisei. Bes.: Isidor **Wesner.**
Fl. 57 ha. — Grdst.-R.-E. etwa 500 *M.*

2807. Grüssau. P. T. E. eK. A. St. kK. Klnb. Grüssau (Kr. Landeshut, Schles.); Ag. Landeshut.

Gut Nr. 65. Bes.: Frl. Dorothea **von Treutler** auf Neu Lässig (Nr. 1657).
Verwalter: Revierförster Meyer in Neu Lässig. — 1 Wirtschafter*.
Fl. 32 ha. — Grdst.-R.-E. 456 *M.*

2808. Hennersdorf (Klein). P.T. Grüssau 3 km; E. F. A. St. Klein Hennersdorf (Kr. Landeshut, Schles.); kK. Neuen; eK. Ag. Schömberg.

Erbscholtisei ▯. Bes.: Otto **Teichmann.**
Fl. 141 ha. — Grdst.-R.-E. 1914 *M.*

2809. Tschöpsdorf. P.T. F 58. E. Ag. eK. Liebau (Schles.) 5 km; A.St. kK. Oppau.

Erbscholtisei Nr. 1. Bes.: Joseph **Weiß.**
Fl. 90 ha. — Grdst.-R.-E. 630 *M.*

35. Kreis Lauban.

Größe: 518,824 Quadrat-Kilometer. — Einwohner: 74 053. — Landgemeinden: 74. — Gutsbezirke: 59. — Amtsbezirke: 24. — Städte: Lauban mit 15 939 Einw., Marklissa mit 2311 Einw., Schönberg OL. mit 1993 Einw., Seidenberg OL. mit 2653 Einw. — Viehstand: 4503 Pferde, 27 853 Stück Rindvieh, 1714 Schafe, 14 406 Schweine, 12 133 Ziegen, 16 618 Kaninchen, 98 139 Stück Federvieh, 2337 Bienenstöcke. — Lage: im westl. Teile des Regierungsbezirks, grenzend an die Tschecho-Slowakei.

Die Güter gehören zur Görlitzer Fürstentums-Landschaft mit Ausschluß der zur Schweidnitz-Jauerschen Fürstentums-Landschaft gehörigen Güter: Ober u. Nieder Beerberg, Bertelsdorf a. Qu., (Schlesisch) Haugsdorf, Logau, Ober, Mittel und Nieder Langenöls, Steinbach, Ober, Mittel und Nieder Steinkirch, Stöckicht, Ober und Mittel Thiemendorf und Vogelsdorf — Bodenbeschaffenheit meist hügelig, durchweg gut. Der durchschnittliche Grundsteuer-Reinertrag beträgt pro Hektar Acker: 21,15 ℳ, Wiesen: 24,28 ℳ, Holz: 6,66 ℳ. Von der Gesamtfläche sind: 306,29 qkm Acker, 79,46 qkm Wiesen, 102,14 qkm Wald. — Gewässer: der Queis, der Hartmannsdorfer Bach, der Schreiberbach, der Schwertbach, das Rothwasser, die Wittig. — Eisenbahnen: die Schlesische Gebirgsbahn mit den Stationen: Lauban und Langenöls; Görlitz—Lauban mit den Stationen: Nikolausdorf, Lichtenau und Lauban; Görlitz—Reichenberg mit der Station Seidenberg; Lauban—Kohlfurt mit der Station Lauban; Lauban—Marklissa mit den Stationen: Lauban, Kerzdorf, Holzkirch, Mittel Steinkirch, Steinkirch, Ober Steinkirch und Marklissa; Friedeberg—Landesgrenze mit den Stationen: Neu Scheibe, Meffersdorf.

Landw. Maschinenfabriken in Bertelsdorf, Langenöls und Lauban; Kalkbrennerei in Schlesisch Haugsdorf; Mehlmühlen in Bertelsdorf, Sächsisch Haugsdorf, Kerzdorf, Langenöls, Lauban, Meffersdorf, Oertmannsdorf, Schadewalde, Steinkirch und Wünschendorf; Dampfsägemühlen in Langenöls, Lauban, Schadewalde und Wünschendorf; Kammgarnspinnerei in Marklissa; Webereien in Beerberg, Bellmannsdorf, Berna, Friedersdorf, Gebhardsdorf, Geibsdorf, Gerlachsheim, Grenzdorf, Hartmannsdorf, Küpper, Lauban, Nieder Linda, Meffersdorf, Nieder Rudelsdorf, Alt Scheibe, Schönberg, Seidenberg, Mittel Steinkirch und Wigandsthal; Pappenfabrik in Holzkirch; Asbestfabrik in Wingendorf; Möbelfabrikation mit Dampfbetrieb in Beerberg, Bertelsdorf, Kerzdorf, Mittel Langenöls, Lauban und Ober Steinkirch; „Elektrische Tonwerke" in Ober Langenöls; Tonwarenfabriken in Lauban nud Wünschendorf; Töpfereien in Mittel Langenöls, Lauban, Seidenberg und Thiemendorf; Stärkefabrik in Lauban;

Steinbrüche in Ober Bellmannsdorf, Kerzdorf, Langenöls, Linda u. Schadewalde; Brauereien in Gerlachsheim, Küpper und Seidenberg; Ziegeleien in Holzkirch, Langenöls, Lauban, Seidenberg OL. u. Steinkirch; Oelfabrik in Lauban; Molkereien in Bellmannsdorf, Geibsdorf, Gerlachsheim, Hennersdorf, Lauban, Marklissa, Nikolausdorf u. Tzschocha; Braunkohlengruben in Lichtenau. — Mit elektrischer Energie versorgt den Kreis das Elektrizitätswerk des Provinzialverbandes von Schlesien, Direktion in Hirschberg (Schles.), (2 Queistalsperren bei Marklissa und Goldentraum).

Bildungsanstalten in Lauban: ev. Gymnasium; Lyzeum; kaufm. Fortbildungsschule; Landwirtschaftsschule; Berufsschulen in Mittel Langenöls, Lauban, Marklissa u. Seidenberg OL.; ländl. Fortbildungsschulen in 40 Orten.

Kreisstadt Lauban.

Landgericht: Görlitz. Amtsgerichte: Lauban, Marklissa, Seidenberg. Landgericht: Hirschberg. Amtsgerichte: Greiffenberg, Friedeberg a. Qu.

Landrat [F 82]: Dr. Frhr. **von Nordeck zur Rabenau.**
Kreisoberinspektor: **Habdank.**
Kreisversicherungssekretär: **Gaebel.**
Kreiskasse: Oberrentmstr. **Helbing,** Rechn.-Rat, zugl. Kreiskommunalkassenrendant.
Katasterkontrolleur: **Seibt.**
Kreisausschuß [F 76, 82, 91]: Obsekr. **Scheldt.**
Kreisbaumeister: **Seiffert.**
Kreisarzt [F 367]: Dr. **Jäckel,** Med.-Rat.
Kreistierarzt [F 55]: **Berenz,** Vet.-Rat.
Finanzamt: Dr. **Windeck,** Regierungsrat.
Schulrat: **Friese.**
Gewerbeaufsichtsamt in Görlitz.
Kulturamt in Bunzlau.
Hochbauamt in Görlitz.

I. Selbständige Gutsbezirke.

2810. Beerberg (Ober u. Nieder), Ritterg. ▯ m. Schäfereivorw. P. T. F 21. E. eK. kK. Ag. Marklissa 1, Bhf. ½ km; A. Steinkirch; St. Beerberg.
Bes.: Wilh. **v. Haugwitz,** Rittmstr. d. L. a. D. auf Lehnhaus (Nr. 3068/70). Familienbesitz seit 1821.
Pächter: Herbert Kießling.
Inspektor: Georg Herbst.
Fläche 262,5 ha: 128,6 Acker, 15 Wiesen, 50 Viehweiden, 2,5 Wasser, 72,2 Holz, 3,3 Garten, 0,9 Hof 2c.
Grundst.-R.-E. 4983 *M.*
Schwarzb. Ostfriesen.

2811. Bellmannsdorf (Ober), Gutsbz. ▯ P. T. A. St. eK. Bellmannsdorf (Kr. Lauban); F 3 Schönberg OL.; E. Nikolausdorf 5 km; kK. Pfaffendorf; Ag. Seidenberg.
Bes.: Franz **Wolf,** Ldsält. auf Berna.
Insp.:* Erich Henrici. — 1 Verw.
Fläche 264,4 ha: 146,4 Acker, 39,4 Wiesen, 44,7 Weide, 1,8 Wasser, 18 Holz, 3,6 Park u. Garten, 10,5 Hof 2c.
Grundst.-R.-E. 5963 *M.* — Ziegelei. Schwarzb. Ostfriesen.

2812. Bellmannsdorf (Nieder), Rittg. m. Rustikalbes. P. T. F. A. St. eK. Bellmannsdorf (Kr. Lauban) 1 km; E. Nikolausdorf 3,6 km; F 4. kK. Schönberg OL.; Ag. Seidenberg.
Besitzer: Artur **Welzel.**
Vormund: Rechtsanwalt Sprink in Görlitz.
Pächter: Kurt von Lewinski, Kgl. Oberamtmann, Hauptm. a. D.
Fl. 66 ha: 46 Acker, 12 Wiesen, 2 Weide, 1 Wass., 2 Holz, 2 Park, 1 Gart., Hof 2c.
Grdst.-R.-E. 1549 *M.* — Elektr. Licht- u. Kraftanlage. Beteil. an der Bellmannsdorfer Molkerei. — Schwarzb. Niederungsvieh u. dtsch. Edelschwein.

2813. Berna, Rittg. ▯ P. T. Bellmannsdorf (Kr. Lauban) 2 km; F 22 Schön-

berg (O.Lauſ.); E. kK. Ag. Seidenberg (O. Lauſ.) 7 km; E. Nikolausdorf 8 km; A.St. eK. Küpper.
Beſitzer: Franz **Wolf**, Ldsält., Lt. d. L. a. D., Vorſitz. des Kreislandbundes Lauban ꝛc. Poſtſchkt. Breslau 43583.
Rentmſtr.*: Anton Scholz. – 1 Verw.
Fläche 162,6 ha: 78,8 Acker, 22,7 Wieſen, 27,8 Weide, 1 Waſſer, 2,7 Park u Gärten, 22,7 Holz, 6,9 Hof ꝛc.
Grundſt.-R.-E. 2765 *M.*
Granitſteinbruch. – Schwarzb. Oſtfrieſen.

2814. Bertelsdorf, Rittg. ▯ m. 1 Vorw. u. Rustikalbeſ. in B. u. Thiemendorf. P. F 263. E. eK. Ag. Lauban 2 km; T. A. St. kK. Bertelsdorf (Kr. Lauban).
Beſ.: Alfred Graf **Strachwitz von Groß-Zauchen u. Kamienietz,** Landſchaftsdirekt. Familienbeſitz ſeit 1797.
Inſp.*: Scholz. – Förſter*: Feller.
Viel Parzellenverpachtung.
Fläche 401 ha: 200 Acker, 60 Wieſen, 25 Dauerweiden, 100 Holz, 6 Waſſer, 10 Park, Garten, Sandgr., Hof ꝛc.
Grundſt.-R.-E. 7800 *M.*
Schwarzweiße Oſtfrieſen. Rindvieh- u. Fohlenaufzucht. Weidebetrieb.

2815. Friedersdorf a. Queis, Rittg. ▯ m. Rustikalbeſ. in **Klein Stöckigt, Neu Schweinitz, Ob. Langenöls** u. **Steinbach.** P. T. A. St. eK. Friedersdorf (Kr. Lauban); F 17 Langenöls (Bz. Liegnitz); E. Langenöls und Greiffenberg je 3 km; kK. Greiffenberg; Ag. Lauban.
Beſ.: Anna Gräfin **von Pfeil u. Klein-Ellguth,** geb. Freiin von Minutoli. Familienbeſitz mit Nr. 2861 ſeit 1863.
Inſp.*: Guſt. Herfert in Vogelsdorf.
Förſter*: Alex. Knoll in Friedersdorf.
Fläche 294 ha: 180,5 Acker, 38 Wieſen, 2 Waſſer, 71,5 Holz, 2 Hof ꝛc.
Grundſt.-R.-E. 5100 *M.*
Schwarzb. Niederungsvieh.

2816. Gebhardsdorf, Seniorat ▯ mit Forſtrevier **Schwarzbach.** P. T. F. A. St. eK. Gebhardsdorf 2 km; E. kK. Ag. Friedeberg a/Qu. 4 km
Beſitzer: Emil Graf **Uechtritz-Amade von Bárkony,** preuß. Rittmſtr. a. D. auf Böös, Preßburger Komitat. Familienbeſitz ſeit 1600.
Bevollm.: Edgar von Uechtritz und Steinkirch, Lt. a. D., Gebhardsdorf.
Revierförſter*: B. Beyer.
Ldw. Fläche in Parzellen verpachtet.
Fläche 458 ha: 166 Acker, 44 Wieſen, 4 Weide, 237 Holz, 3 Park, Hof ꝛc.
Grdſt.-R.-E. 4092 *M.*

2817. Geibsdorf, Ritterg ▯ P. F. Obergeibsdorf (Kr. Lauban) 1,5 km; E. T. Lichtenau (Bz. Liegnitz) 4,5 km; A. St. eK. Geibsdorf; kK. Ag. Lauban.
Beſitzerin: **Stadtgemeinde Lauban.** Poſtſchkt. Breslau 3460.
Oberförſter*: Ulrich in Lauban.
Revierförſter*: Pohl.
Acker einzeln verpachtet.
Fläche 149 ha: 114 Acker, 12,5 Wieſen, 22 Teiche, 0,5 Hof ꝛc.
Grundſt.-R.-E. 2013 *M.* – Fiſchzucht.

2818. Gerlachsheim (Ober), Ritterg. ▯ m. Vorw. P. T. A. St. eK. Gerlachsheim (Kr. Lauban) 1 km; F 25. E. kK. Ag. Marklissa 8,3 km.
Beſitzer: Hermann **Teichgraeber,** Reg.-Aſſeſſor a. D. — Bkt. Bank f. Handel u. Induſtrie in Lauban.
1 Inſpektor, 1 Förſter, 1 Aſſiſtent, 1 Molker, 1 Webereibetriebsleiter.
Fläche 314,75 ha: 120 Acker, 37,5 Wieſen, 47,5 Weide, 1,5 Waſſer, 96 Holz, 5 Park, 2 Garten, 5,25 Hof ꝛc.
Grundſt.-R.-E. 5630 *M.*
Zimmermannſche Trocknungsanl. Molkerei. Mech. Leinen- u. Baumwollweb.
Schwarzb. Niedergsvieh., Herdbuchhde., Bullenverkauf. Merinoſchafe. Oldenb. Deckhengſt, angekört f. d. Kr. Lauban. Weidebetrieb. — Kartoffel- u. Getreideſaatgutbau. Saatreinigungsanlage.
Lehrſtelle der Landw.-Kammer.

2819. Gerlachsheim (Mittel), Rttg. ▯ m. Rustikalbeſ. i. **Ob. Gerlachsheim** u. **Ober Linda.** P. T. A. St. eK. Gerlachsheim (Kr. Lauban); F 35. E. kK. Ag. Marklissa 6 km.
Beſitzer: Konrad **Schliephacke,** Königl. Oberamtmann. — 1 Inſpektor.
Fläche 201,2 ha: 104,6 Acker, 17,6 Wieſen, 23,4 Holz, 43,9 Weide, 3,8 Waſſer, 2 Park, 1,5 Garten, 4,5 Wege, Hof ꝛc.
Grundſt.-R.-E. 4216,36 *M.*
Elektrizität von der Talſperre Marklissa. Steinbruch (zz. nicht im Betrieb).
Schwarzb. Niedrgsvieh. oſtfr. Abſt., Herdbuchherde. Deutſch. Edelſchwein. Zuchtviehverk. — Getreidezüchtg. durch künſtl. Kreuzg. u. method. Zuchtwahl.

2820. Gerlachsheim im Winkel (Nieder), Rittergut. ▯ P. T. A. St. eK. Gerlachsheim (Kr. Lauban) 3,5 km; F13. E. kK. Ag. Markliſſa 5 km.
Beſitzer: Joh. **Hempel.** — 1 Verw.*.
Fläche 138 ha: 62 Acker, 20 Wieſen, 40 Dauerweiden, 11 Holz, 3 Waſſer, 2 Park, Gärten, Hof ꝛc.
Grdſt.-R.-E. 2908 *M.*
Schwarzbunte Oſtfrieſen-Stammherde. Zuchtviehverkauf. Weidewirtſchaft.

2821. Halbendorf (Ober), Rittergut ▯. P. T. F 29. Schönberg (O.Lauſitz). 3 km; E. Nikolausdorf 4 km; A. St. eK. Bellmannsdf.; kK. Pfaffendorf; Ag. Seidenberg (O. Lauſitz)
Beſitzer: Ernſt **Apelt.** — 1 Beamter. Familienbeſitz ſeit 1855.
Fläche 186,4 ha: 116,5 Acker, 36 Wieſen, 23 Weide, 0,9 Waſſer, 5 Holz, 1 Park u. Gärten, 4 Hof ꝛc.
Grundſt.-R.-E. 4370 *M.*
Rotb. Niederungsvieh, Herdbuchherde (M. d. Verb. ſchleſ. Rindviehzüchter-Vereinigungen), Bullenverkauf.
Beteil. a. d. Dampfpfluggen. Seidenberg u. der Genoſſ.-Molkerei Görlitz.

2822. Hartha, Rittg. ▯ P. F. E (Perſ.). kK. Ag. Greiffenberg (Schleſ.) 6 km; T. F 181. E (Fracht). Friedeberg (Queis) 3 km; E. Birkicht 1,5 km; A. Gebhardsdorf; St. eK. Wieſa.
Beſ.: Berengar **von Zaſtrow,** Geh. Reg.-Rat in Berlin W 15, Kneſebeckſtr. 61. Poſtſchtk. Berlin 105622.
Pächter: R. Rojahn auf Ndr. Wabnitz (Nr. 1089).
Fläche 149 ha: 12 Acker, 47,2 Wieſen, 28 Holz, 53 Weide, 3,3 Waſſer, 3,1 Park, Garten, 2,4 Hof ꝛc.
Grundſt.-R.-E. 2864 *M.*
Weidewirtſchaft.

2823. Hartmannsdorf, Ritterg. ▯ m. Forſt in **Markliſſa** (133 ha). P. T. F 102. E. St. eK. kK. Ag. Markliſſa 2 km; A. Hartmannsdorf.
Beſ.: Egon **v. Zaſtrow,** Rittmſtr. a. D. auf Schadewalde (Nr. 2845).
Revierförſter*: Käthner.
In Selbſtbew. 274,6 ha: 22 Acker und Wieſe, 252,6 Holz.
Pächter: Hermann Teichgraeber auf Ob. Gerlachsheim (Nr. 2818).
Verwalter: Schönborn.
Pachtfl.: 192 ha: 111 Acker, 37 Wieſen, 2 Park, Gärten, 5 Hof ꝛc.
50 ha in Parzellen verpachtet.
Grdſt.-R.-E. 6200 *M.*

2824. Haugsdorf (Sächſiſch), Ritterg. ▯ P. T. Naumburg (Queis) 7,5 km; F. eK. Sächſ. Haugsdorf; E. Ullersdorf a. Qu. 6, Lauban 8 km; A. St. Wünſchendorf; kK. Ag. Lauban.
Beſitzer: **Kloſter St. Maria-Magdalena von der Buße** in Lauban.
Stiftspr.: Pfarr. Kleinert i. Lauban.
Inſpektor: Beck in Wünſchendorf.
Förſter*: Klodwig in Wünſchendorf.
Fläche 471 ha: 137 Acker, 30 Wieſen, 5 Weide, 292 Holz, 2 Teiche, 5 Hof ꝛc.
Grdſt.-R.-E. 7130 *M.* — Zum Teil in Parzell. verp. – Ziegelei (Pächt. Elsner).

2825. Haugsdorf (Schleſiſch), Ritterg. ▯ P. T. F 11. E. kK. Naumburg (Queis) 3,5 km; E. Ag. Lauban 8 km; A. St. Wünſchendf.; eK. Sächſ. Haugsdf.
Beſitzer: Paul Willy **Richter.**
Fläche 150,8 ha: 104,5 Acker, 15 Wieſen, 21,3 Weide, 5,5 Holz, 4,5 Gärten, Hof ꝛc.
Grundſt.-R.-E. etwa 3000 *M.*
Oſtfrieſen. Vered. Landſchwein.

2826. Heidersdorf (Ober und Mittel), Ritterg. ▯ P. T. A. St. Heidersdorf (Kr. Lauban); F 4 Niederlinda; E. Nikolausdorf 5 km; eK. Linda; kK. Pfaffendorf; Ag. Lauban.
Beſ.: Georg **von Eichel,** Kammerherr ꝛc. auf Niederheidersdorf. (Seit 1885).
Adminiſtr.*: Generalbevollm. Georg Schöne ebenda. — 1 Verwalter*.
Fl. 441,5 ha: 201,5 Acker, 31,5 Wieſen, 163 Holz, 26 Weide, 2,5 Waſſer, 1,7 Park, 0,3 Garten, 15 Hof ꝛc.
Grundſt.-R.-E. 5912 *M.*
Holländer × Oldenburger Rindvieh.

2827. Heidersdorf (Nieder), Ritterg. ▯ m. Vorw. P. T. A. St. Heidersdorf (Kr. Lauban); F 17 Schönberg (OL.) u. 3 Niederlinda; E. Nikolausdorf 2 km; eK. Linda; kK. Pfaffendorf; Ag. Lauban.
Beſitzer: Georg **von Eichel,** Rittmſtr. a. D., Kgl. Kammerherr, Landeshauptmann des Markgraftums Oberlauſitz, Ehrenlandſchaftsdirektor. (Seit 1885).
Adminiſtr.*: Generalbevollm. Georg Schöne. — Bik. Kommunalſtänd. Bk. f. d. preuß. Oberlauſ. in Görlitz. 1 Förſter*, 1 Brennmſt.*, 1 Rechngsf.

Fläche 463 ha: 248 Acker, 51,25 Wieſen, 138 Holz, 0,1 Weide, 1 85 Waſſer, 6,7 Park 0 5 Garten, 16,6 Hof ꝛc. — (za. 130 ha in Parzellen verpachtet).
Grundſt.-R.-E. 6779 *M.* — Brennerei. Waſſer-Mahlmühle (verp.). — Holländ. und Oldenburger Kreuzung. Fleiſchmerino-Reinzucht. Dtſch. Edelſchwein × vered. Landſchwein.

2828. Holzkirch, Rittg ▯ P. T. F. E. A. St. eK. Holzkirch (Queis) 1 km; F 133. kK. Ag. Lauban.
Beſitzerin: **Stadtgemeinde Lauban.**
Oberförſter* Ulrich in Lauban.
Pächter (123 ha): Karl Findeis. Poſtſcheckkonto Breslau 10419.
(23 ha a. d. Gemeindebez. zugepachtet).
Fläche 212 ha: 124 Acker, 40 Wieſen, 2 Waſſer, 42 Holz, 2 Park, 1 Garten, 1 Hof ꝛc. — Grundſt.-R.-E. 4295 *M.*
Dampfziegelei (Ziegelmeiſter: Stelzer. F 134 Lauban). — Herdbuchſtammherde: ſchwarzb. Oſtfrieſen. Schweinezucht. Karpfenzucht.

2829. Küpper (Ober und Nieder), Ritterg. ▯ mit Ruſtikalbeſ. P. T. F 46 (Stiftsforſtverw.) u. 15 (Pächter). kK. Ag. Seidenberg (O. Lauſ.) 6 km; E. Seidenberg 9, Nikolausdorf 12 km; A. St. eK. Küpper.
Beſ.: (ſeit 1893) **Weltadelig. Fräuleinſtift Joachimſtein** zu Radmeritz (Nr. 2426).
Gutsvorſteher i. V.: Revierförſter* Otto Hennig. 2 Forſtaufſeher*.
Pächter (111 ha): Johann Pietſch.
Reſt an Acker u. Wieſe in Parz. verp.
Fläche 560 ha: 149 Acker, 56 Wieſen, 350 Holz, 1 Waſſer, 2 Gärten, 2 Hof ꝛc.
Grundſt.-R.-E. 6758 *M.*

2830. Langenöls (Ober), Rittergut. P. T. F 11. E. A. St. eK. kK. Langenöls (Bz. Liegnitz) 1 km; Ag. Lauban
Beſitzer: Frl. Charlotte **Tülff von Tſchepe und Weidenbach.**
Pächter: Friedrich **Roth.**
Fl. 18,93 ha. — Grdſt.-R.-E. etwa 378 *M.*

2831. Langenöls (Mittel), ſelbſtänd. Gutsbez. P. T. F. E. A. St. eK. kK. Langenöls (Bz. Lgtz); Ag. Lauban.
a. Schloßgut. Ritterg. ▯.
Beſitzer: Dr. Maximilian **Bock.** F 14. Bkt. Kommunalſtänd. Bank Görlitz, Darmſtädter u. Nationalbank Lauban.
Bevollm.: Karl Bock, Major a. D. F 54. Bkt. Kommunalſtänd. Bank Görlitz.
Inſp.: Donath.-Förſter*: Schubert.
Fl. 266,6 ha: 103 Acker, 21 Wieſen, 44 eingezäunte Weiden, 82 Holz, 2 Waſſ., 7 Park, 1,5 Gärt., 0,2 Baumſchulen, 5,9 Hof ꝛc.
Grundſt.-R.-E. 4139 *M.* — Baſaltſteinbruch mit elektr. Betrieb (Pächter: Kreis Hirſchberg).
Oldb. Milchviehherde. Meiß. Schweine.
b. Mittelgut, Ritterg. ▯ mit Eichgut u. Ruſtikalbeſitz.
F 3 Langenöls (Bz. Liegnitz) 2 km.
Beſ: Carl **von Hagens,** Fideikommißbeſitzer, Landesälteſter u. Hauptmann d. R. a. D. — Poſtſchkk. Brsl. 32388.
Bevollm.: Carl Theodor von Hagens, Lt. a. D. — Bkt. Darmſtädter u. Nationalbank, Zwgſt. Lauban.
Revierförſt.: Pyrkoſch. — 1 Idw. Aſſiſt.
Pächter von Eichgut: Ulrich Bock, Oberlt. a. D. — Bkt. Darmſtädter u. Nationalbank, Lauban.
Fl. 565 ha: 175 Acker, 52 Wieſ., 2 Waſſer, 89 Viehweiden, 225 Holz, 22 Park, Garten, Wege, Weiden, Hof ꝛc.
Grundſt.-R.-E. 9019 *M.*
Angeſchl. der Stärkefabrik Lauban u. d. Molkerei Görlitz.
Schwarzb Oſtfrieſen (Herdb.).

2832. Langenöls (Nieder), Ritterg. ▯ P. T. A. St. eK. kK. Langenöls (Bz. Liegnitz) 5 km; E. Langenöls 4, Lauban 7 km; F 201. Ag. Lauban.
Beſitzerin: Edda **Schultz von Dratzig,** geb. Mollard. — Bkt. Raiffeiſenbank Lauban. — Telegrammadr.: Schultz von Dratzig, Lauban.
Familienbeſitz ſeit 1903.
Pächter (165 ha): Rudolph v. Tilly, Hauptm. a. D.
Fläche 277 ha: 100 Acker, 20 Wieſen, 36 Weide, 104 Holz, 2 Waſſer, 3 Park, 2 Garten, 10 Hof ꝛc.
Grundſt.-R.-E. 4550 *M.* — Ziegelei (außer Betrieb). — Schwarzb. ſchleſ. Niederungsvieh. Vered. Landſchwein.
Ausgeprägte Weidewirtſchaft.
Angeſchloſſ. der Molkerei u. d. Stärkefabrik in Lauban.

2833. Lichtenau (Ober), Rittergut. ▯ P. T. E. A. St. eK. Lichtenau (Bz. Liegnitz); F 175. kK. Ag. Lauban.
Beſ.: **Vogel v. Falckenſtein,** Oberſtlt. a. D. Poſtſchkk. Brsl. 32086. Bkt. Commerz- u. Privatbank Lauban.
Inſpektor*: Kilian.
Förſt.*: Nvak i. Forſth. Auguſtenthal.

Fläche 352,5 ha: 138,5 Acker, 32,75 Wiesen, 158 Holz, 3,25 Wasser, 20 Park, Gärten, Hof ꝛc. (45 ha Acker in Parzellen verpachtet).
Grdst.-R.-E. 5907 *M.* — Steinbruch. Oldenb. u. Ostfriesen. Vered. Landschw.

2834. Lichtenau (Nieder) Rittergut ▯ mit Kolonie **Schreiberbach.** P.T.F.E. A. St. eK. Lichtenau (Bz. Liegnitz) 3 km; F 150. kK. Ag. Lauban.
Bes.: Freifr. Else **von Carnap,** geb. Schwartze.
Fläche 156 ha: 127 Acker, 21 Wiesen, 6 Holz, 2 Hof. - Grdst.-R.-E. 3982 *M.* Elektr. Kraft- u. Lichtanlage. — Basaltsteinbruch. — Rote Ostfriesen.

2835. Linda (Ober), Ritterg. ▯ P.T.F 8. Niederlinda (Kr. Lauban) 2½ km; kK. Ag. Marklissa 7 km; E. Nikolausdorf 8 km; A. St. eK. Linda.
Bes.: Bruno **Hornig.** Fam.-Bes. s. 1911.
Wirtsch.-Beamt.: Ost. Kiehlmann.
Fläche 152,6 ha: 78 Acker, 11 Wiesen, 23 Weide, 2 Wasser, 34 Holz, 1,4 Park u. Gärten, 3,2 Hof, Wege ꝛc.
Grdst.-R.-E. 2457 *M.* - Schwrzb. Ostfries. Pferdez.: Warmblut. Schweinezucht. Lehrstelle der Landwirtschaftskammer.

2836. Linda (Nieder), Rittergut. ▯ P.T.F 1. Niederlinda (Kr. Lauban); E. kK. Ag. Marklissa 7 km; A. St. eK. Linda; E. Nikolausdorf und Lichtenau je 6 km.
Bes.: **Freies weltadeliges Fräuleinstift Joachimstein** zu Radmeritz (Nr. 2426). Im Stiftsbesitz seit 1734.
Gutsvorst. i. V.: Stifts-Oberförster Weißbach. 2 Forstauff.*, 1 Hilfsförst. In Parzellen verpachtet (ohne Holz).
Fläche 954 ha: 210 Acker, 47 Wiesen, 695 Holz, 1 Garten, 1 Hof ꝛc.
Grundst.-R.-E. 10 612 *M.*
Steinbrüche (Basalt), verpachtet an L. Brüggemann in Görlitz, Augustastraße, u. a. Holzamer, Bauer & Co., G. m. b. H., in Lichtenau, Kr. Lauban.

2837. Logau, Ritterg. ▯ m. Gut **Maurereck** u. Restteilen v. Rg. **Schles. Haugsdorf.** P.T.F 58. E. Ag. Lauban 5 km; A. St. Wünschendorf; eK. Sächsisch-Haugsdorf; kK. Bertelsdorf.
Besitzer: Fritz **Hünlich,** Generaldirektor in Wilthen (Sachsen).
Inspektor*: Reinhold Rudolph. 1 Förster, 2 Verwalter.
Fläche 451,3 ha: 135,1 Acker, 40,8 Wiesen, 4,3 Wasser, 212 Holz, 44,9 Dauerweiden, 6,3 Park u. Gärten, 7,9 Hof ꝛc.
Grundst.-R.-E. 5222 *M.* — Molkerei. Wassermühle. — Schwarzb. Ostfriesen. Dtsch. vered. Landschwein. Kaltblutpferde. Zuchttiere zum Verkauf. Flachsbau. Rieselwiesen. Dauerweiden.

2838. Meffersdorf, Ritterg. ▯ P.T. Meffersdorf-Wigandsthal; F 8 Bad Flinsberg; kK. Friedeberg a. Q.; E. A. St. eK. Meffersdorf; Ag. Marklissa.
Besitzer: Se. Durchl. Christian Kraft Fürst **zu Hohenlohe-Oehringen** auf Slawentzitz (Nr. 3501 ff.).
Verwaltungssitz Slawentzitz.
Gutsverw.: Oberinspektor* Eckoldt, Amtsvorst. - Postschk. Bresl. 17500. 1 Assistent, 1 Rechnungsführer*. 1 Förster; 1 Heger i. Ob. Schwerta.
Fläche 718 ha: 272 Acker, 53 Wiesen, 70 Weide, 2 Wasser, 382 Holzungen, 5 Garten. 4 Hofraum ꝛc. 113 ha in Einzelpacht.
Grdst.-R.-E. 6983 *M.* - Milchviehhaltg. Schwarzb. Niederungsvieh. Vered. Landschwein.

2839. Nikolausdorf (Ober), Ritterg. ▯ u. 3 Bauergüter. P.E. Nikolausdorf (O. Lauf.) 2,5 km; A. Ndr. Halbendorf; T. F 92. St. Schönberg (O. Lauf.); eK. Linda; kK. Pfaffendorf; Ag. Seidenberg.
Besitzer: Alfred **Metzner,** Amtsvorst. a. D., Bes. der Steinwerke Dubring OL in Hoyerswerda (Landhaus Klein Neida, F 146 Hoyerswerda).
Bevollm.: Justus Metzner, Landw.
Inspektor*: M. Hipp.
Pächter (25 ha): Fritz Fromme.
Fl. 155,8 ha: 110,5 Acker 24,7 Wiesen, 0,9 Teiche, 13,6 Holz, 0,7 Park 0,7 Gemüse- u. Grasgarten, 4,7 Hof ꝛc.
Grdst.-R.-E. 3985 *M.* — Elektr. Licht- u. Kraftanlage. — Rotb. Ostfriesenherde (Herdbuch). Schweinez. Geflügelzucht. — Starker Hackfruchtbau.

2840. Oertmannsdorf (Ober), Rittergut ▯ mit Rustikalbesitz (130,5 ha). P. T. F 16. eK. kK. Ag. Marklissa 3,7 km; E. Steinkirch 2 km; A. St. Oertmannsdorf.
Bes.: Victor Graf **von Rex,** Kgl. Sächs. Oberhofjägermeister a. D. Kammerherr, Landesältester u. Rittmstr. a. D. Familienbesitz seit 1857.

Postschkk. Brsl. 11427. Bkk. Darmstädter u. Nationalbank Zwgst. Lauban.
Inspektor*: Sterner.
1 Gärtner*, 1 Gutssekretär.
Förster*: A. Brux. — 1 Waldwärter*.
Fläche 398 ha: 99 Acker, 36 Wiesen, 46,5 Dauerweiden, 201 Holz, 2,5 Gärten, 2 Park, 1 Wasser, 10 Wege, Hof ꝛc.
Grundst.-R.-E. 7631 *M.* — Angeschl. an Stärkefb. Lauban u. Laub. Molkerei.
Rindviehzucht: schwarzbunte Ostfriesen (Herdbuch, Milchkontrollverein Laub.) Pferdezucht: Oldenburger (Pferdezuchtverein Lauban). – Dauerweid. f. Milch- u. Jungvieh. – Getreide- u. Hackfruchtbau. Obstbau (1500 Obstbäume).

2841. Oertmannsdorf (Nieder), Ritterg. ▯ P. T. F 38. eK. kK. Ag. Markliſſa 5,5 km; E. Steinkirch 0,5, Lauban (Schnellz.) 6 km; A. St. Oertmannsdf.
Beſ.: Herm. **von Bülow,** Reg.-Ref. a. D.
Inſpektor*: Groſſer.
Fl. 148,42 ha: 80,58 Acker, 20,23 Wieſen, 31 Weide, 0,20 Waſſer, 8,84 Holz, 1,53 Park, 6,04 Gärten, Hof ꝛc.
Grdſt.-R.-E. 3164 *M.* — Angeſchl. dem Elektrizitätswerk Markliſſa.
Schwarzb. Oſtfrieſen (Herdb.), Bullenverk. — Weidewirtſchaft.

2842. Oſtrichen, Ritterg. ▯ mit Kretſchamgut u. Gemeindebeſitz P. T. F 22 (Beſ.) u. 35 (Pächter). E. eK. kK. Ag. Seidenberg (O.Lauſ.) 1 km; A. St. Wilka.
Beſ.: Eva Freifrau **von Stein,** geb. Freiin von Gersdorff, auf Groß Kochberg bei Rudolſtadt (Thür.). – Parzellenverptg.
Pächter* des Reſtg.: Erich Pohl.
Fläche 143 ha: 83 Acker, 30 Wieſen, 20 Holz, 2 Waſſer, 2 Park, 1 Garten, 5 Wege, Hof ꝛc. – Grdſt.-R.-E. 3730 *M.*

2843. Rudelsdorf (Ober), Ritterg. ▯ P. T. F 3. E. eK. kK. Ag. Seidenberg (O. Lauſ.) 3 km; A. St. Oſtrichen.
Beſ.: Rudolf **v. Boſe-Breitingen.** Familienbeſitz faſt 200 Jahre.
1 Verwalter, 1 Förſter.
Fläche 244 ha: 108 Acker, 25 Wieſen, 96 Holz, 3 Waſſer, 7 Park u. Garten, 1 Baumſchulen, 4 Hof ꝛc.
Grundſt.-R.-E. 3856 *M.* — Beteil. a. Molkerei Bellmannsdorf. – Rindviehz.: Oldenburger. Schweinezucht: Edelſchweine (Yorkſhireeber).

2844. Rudelsdorf (Nieder), Ritterg. ▯ P. T. F 20. eK. Ag. Seidenberg (Ober Lauſitz); E. Seidenberg 3, Nikriſch 5 km; A. St. Wilka; kK. Schönberg.
Beſ.: Erich **Rauthe,** Hauptm. a. D. Poſtſchkk. Breslau 13343.
1 Inſpektor*, 1 Brennmeiſter.
Fläche 330 ha: 170 Acker, 25 Wieſen, 80 Dauerweide, 47 Holz, 4 Park u. Garten, 4 Hof ꝛc. (19 ha z. Siedl. verp.).
Grundſt.-R.-E. 6400 *M.*
Dampfbrennerei. — Weidewirtſchaft. Schwarzb. Niederungsvieh, Zuchttiere.

2845. Schadewalde, Rittg. ▯ P. T. F 43. E. St. Ag. eK. kK. Markliſſa 2 km; A. Schadewalde.
Beſ.: Egon **von Zaſtrow,** Rittmſtr. a. D. Familienbeſitz ſeit 1866.
Bkk. Darmſtädter u. Nationalbank Lauban. — 1 Inſpektor, 1 Gärtner.
Fläche 174 ha: 63,5 Acker, 18,5 Wieſen, 24 Weide, 50 Holz, 5,3 Hof ꝛc. 15,4 ha verpachtet. — Grdſt.-R.-E. 3498 *M.* Ziegelei. Beteil. an Stärkefabrik Lauban. Schwarzb. Oſtfrieſen. Dauerweiden.

2846. Schönberg (Schloß), Ritterg. ▯ m. Ruſt.-Beſ. in **Ndr. Halbendorf,** u. Bw. **Nikolausdorf.** P. T. F 13. St. eK. Schönberg (O.-L.); E. Nikolausdorf 7 km; A. Ndr. Holbendorf; Ag. Seidenberg; kK. Pfaffendorf.
Beſitzer: Chriſtian **Weißert.**
Inſp.: Otto Krauſe. – 1 Obergärtner*.
Fläche 320 ha: 210 Acker, 48 Wieſen, 2 Waſſer, 43 Holz, 2 Weide, 5 Park, 3 Garten, 10 Hof ꝛc.
Grdſt.-R.-E. 7800 *M.* — Steinbruch. Oldenburger Pferdezucht. Schwarzb. Niederungsvieh. Vered. Landſchwein.

2847. Schönbrunn, 2 Rittg. ▯ P. T. Niederſchönbrunn (Kr. Laub.); F 51 (Schloß), 9 (Forſtverw.), 15 (für Nieder-), 40 (für Ober Sch.) u. 102 (Blumentopffabrik). kK. Schönberg (OL.); E. Nikolausdorf u. Hermsdorf b. Görlitz je 3 km; Ag. Lauban; A. St. eK. Schönbrunn.
Beſ.: Karl-Otto Graf **Finck von Finckenſtein,** Hauptm. a. D. auf Ndr. S. Bkk. Kommunalſtänd. Bank für d. Pr. OL. u. Warenaktiengeſellſch. Katz u. Naumann in Görlitz, Dtſch. Raiffeiſenbank, Lauban.
Rentmſtr.: Schwarzbach in Ndr. S.
Inſpektoren*: Worbs in Ndr. S. u. Ullrich in Ober S. — 2 Verw.
Revierförſt.*: Andreſen. – 1 Hilfsf.

Fläche 1226 ha: 652 Acker, 130 Wiesen, 19 Weide, 13 Wasser, 388 Holz, 3 Park, 2 Gärten, 19 Hof ꝛc.
Grundst.-R.-E. 21 831 ℳ.
Grfl. Finck von Finckenstein'sche Blumentopf- u. Tonwarenfabrik Ndr. S. (Dir.: von Lattorff, Oblt. a. D. Brennmeister: Kühn). Beteilig. an Stärkefabrik Dietzel u. Co. in Lauban.
Schwarzb. Ostfries. Oldenb. Pferdezucht. Karpfenteichwirtschaft. - Saatgutwirtsch.

2848. Schreibersdorf (Ober), Rittg. ▯ m. Vorw. **Wilhelmsthal.** P. A. St. eK. Schreibersdorf (Kr. Lauban) 3 km; T. F 181. E. Ag. kK. Lauban 7 km.
Besitzer: Martin **Keller.**
1 Verwalter, 1 Assistent.
Fl. 416 ha: 231 Acker, 34 Wiesen, 44 Weide, 102 Holz, 1,5 Karpfenteiche, 3,5 Park u. Garten ꝛc.
Grdst.-R.-E. 4201 ℳ — Brennerei. Schwarzb. Niederungsvieh. Weidewirtschaft.

2849. Schreibersdorf (Mitt.), Rittg. ▯ P. T. A. St. eK. Schreibersdorf (Kr. Lauban) 0,8 km; F 44. E. kK. Ag. Lauban 5, Bhf. 6 km.
Besitzerin: Frau Alice **von Ehrenkrook,** geb. von Schmidt-Reißig.
Bevollm.: Walther v. Ehrenkrook, K. S. Rittmstr. a. D. (S. a. Nr. 3083).
1 Inspektor*, 1 Verwalter*, 1 Assist. 2 Gärtner*.
Fl.: 301 ha: 175 Acker, 35 Wies., 40 Weide, 2 Wasser, 40 Holz, 3 Park, 1 Garten. 5 Hof ꝛc. — Grdst.-R.-E. 6540 ℳ.
Molkerei. Masch. Herstellung v. Brenntorf. — Schwarzw. Niederungsvieh (Mitgl. d. Verbds Schles. Rindviehzüchter u. d. Oberlausitzer Rindviehzüchtervereinigung). Oldenb. Pferdez. Saatgutwirtschaft. Weidebetrieb.

2850. Schreibersdorf (Nieder), Ritterg. ▯ P. T. A. St. eK. Schreibersdorf (Kr. Lauban) 2 km; F 102. kK. E. Ag. Lauban 6 km.
Bes.: Carl **Schmidt,** Major d. L. a. D. Postscheckk. Breslau 10730. — 1 Assist.
Fl. 211,9 ha: 149,2 Acker, 41,1 Wiesen, 0,5 Weide, 1,6 Wasser, 11,7 Holz, 7,8 Park, Garten, Hof ꝛc.
Grdst.-R.-E. 2422 ℳ — Elektr. Betrieb. Schwarzb. Oldenburger × Ostfriesen. Weißes Edelschwein.

2851. Schwerta (Nieder), Rittg. ▯ P. T. A. St. eK. Schwerta (O.-Lauf.); F 37. E. kK. Ag. Markliſſa 4 km.
Besitzer: E. F. **Gütschow,** Generaldir. in Dresden A 21 (s. Nr. 2860).
Pächter: (140 ha): Wilh. Sasse in Steine (Nr. 69).
Verw.*: Ludw. Dencker. — 1 Assist.
Fläche 182,7 ha: 78 Acker, 10 Wiesen, 50 Weide, 37,6 Holz, 7,1 Hof, Gärten ꝛc.
Grdst.-R.-E. 2713 ℳ.
Schwarzb. Ostfries. Vered. Landschwein, Ferkelverkauf. — Gebirgs-Weidewirtschaft. Milchverkauf. - Elektr Anlage.

2852. Schwerta (Ober), Ritterg. ▯ P. T. A. St. eK. Schwerta (O.-Lauf.) 2 km; E. Messersdorf 3 km; F 30. kK. Ag. Markliſſa 6 km.
Bes.: Christian Kraft **Fürst zu Hohenlohe-Oehringen** auf Slawentzitz (Nr. 3501).
Verwaltung wie bei Nr. 2838.
Fläche 331 ha: 72 Acker, 20 Wiesen, 226 Holz, 13 Hof ꝛc.
Grundst.-R.-E. 2965 ℳ.
Schwarzb. Niederungsvieh.

2853. Seidenberg (Alt) mit **Oberhof, Niederhof** u. **Steinvorwerk,** Majorat. ▯ P. T. F 9. eK. kK. Ag. Seidenberg (Oberlauf.) 1 km; E. Seidenberg 2,5 km; A. St. Wilka.
Bes.: Gerhard **von Gersdorff,** Kgl. preuß. Hauptm. a. D. auf Alt S. Oberhof. Familienbesitz (Fideik.) seit 1765.
Forst in Eigenwirtschaft. Aufsicht: Stiftsforstmstr. i. R. Großer in Tauchritz b. Nikrisch.
Verwalter: Revierförster Hennig in Klipper (Nr. 2829).
Pächter v. Ober- u. Niederhof (232,5 ha): Arnold Hilgner. - 1 Beamt. - Molkerei.
Pächter des Steinvorwerks (95 ha): Johannes Paul. F 38 Seidenberg OL.
Fläche 396,8 ha: 272,5 Acker, 54 Wiesen, 70,3 Wald, Hof, Steinbruch u. Unland. — Grdst.-R.-E. 7501 ℳ.
Steinbruch (Pächter: Baumstr. Adler).

2854. Steinkirch (Ober), Ritterg. mit Vorw. **Hain.** P. T. Mittelsteinkirch 3 km; E. A. St. eK. Steinkirch 1,5 km; E. Obersteinkirch (nur Pers.) 0,5 km; F 15. kK. Ag. Markliſſa.
Bes.: Frau Ilse **von Carnap,** geb. von Loebbecke. — Familienbesitz seit 1886.
Verw.: Peter v. Carnap, Oblt. a. D.
Insp.*: Wilhelm Obst. — 1 Förster*.
Fläche 380 ha: 120 Acker, 43 Wiesen,

40 Weide, 1 Wasser, 167 Holz, 9 Park, Gärten, Hof ꝛc.
Grdst.-R.-E. 6180 *M.* - Schwrzb. Ostfr.

2855. Steinkirch (Mittel), Ritterg. mit Rustikalbesitz. P. T. eK. kK. Mittel Steinkirch; F 118 Lauban; E. Mittel Steinkirch (Pers.) 5 Min., Steinkirch (Fracht) 0,5 km; A. St. Steinkirch; Ag. Marklissa.
Bes.: Preuß. Kommerzienrat Ernst E. **Wiede** in Mittel Steinkirch u. Dresden A 20, Wiener Straße 43.
Inspektor*: C. Daschka.
Fläche 220 ha: 85 Acker, 22 Wiesen, 24 Weide, 84 Holz, 1 Wasser, 4 Park, Gärten, Hof ꝛc. - Grdst.-R.-E. 4049 *M.*
Schwarzbuntes Niederungsvieh. Merinofleischschafzucht.

2856. Steinkirch (Nieder), Ritterg. m. Bauerg. Nr. 13. P. T. E. Mittel Steinkirch 0,5 km; F 138 Lauban 5,2 km; eK. A. St. Steinkirch; kK. Ag. Marklissa 7 km.
Bes.: Alfred **von Löbbecke,** Rittmeister d. R. a. D. - Familienbes. seit 1869.
Inspektor: Fedor Neu.
1 Ass., 1 Först.*, 1 Gärt.*, 1 Fischmstr.
Fläche 290 ha: 80 Acker, 22 Wiesen, 30 Dauerweide, 125 Holz, 22 Wasser, 11 Hof ꝛc. - Grundst.-R.-E. 5106 *M.*
Ostfriesenzuchtherde.. Krebszucht. Zucht v. Besatzfisch.: Forelle, Schleie, Karpfen.

2857. Stolzenberg, Ritterg m. Vorw. u. Rustikalbes. in Kieslingswalde. P. T. F 2. eK. Kieslingswalde (O. Lauf.) 1,5 km; E. Moys 13, Lauban 11 km; A. Schreibersdorf; St. Stolzenberg; kK. Hennersdorf; Ag. Lauban.
Besitzer: Fritz **Schneider.**
1 Verwalter, 1 Brennereibeamter.
Fläche 219 ha: 154 Acker, 28 Wiesen, 34 Holz, 3 Park, Gärten, Hof ꝛc.
Grundst.-R.-E. 3275 *M.*
Brennerei. — Rindviehzucht: rotb. und schwarzb. Ostfriesen, Bullenverkauf.

2858. Thiemendorf (Mittel), Ritterg. u. 1 Bauerg. P. T. A. St. eK. kK. Thiemendorf (Bz. Liegnitz); F 108. E. Ag. Lauban 6 km.
Bes.: Gerhard **Zimmer,** Rittm. d. R. a. D. 1 Beamter. — Postschkto. Brsl. 29846.
Fläche 297 ha: 243 Acker, 30 Wiesen, 20 Holz, 6 Hofr. ꝛc.
Grdst.-R.-E. 7503 *M.* — Ziegelei mit elektr. Betrieb (verp.). - Schweinezucht.

2859. Thiemendorf (Ober), Ritterg. P. A. St. eK. kK. Thiemendorf (Bz. Liegnitz); T. F 299. E. Ag. Lauban 6 km.
Bes.: Hugo **Schmidt,** Lt. d. L.-K. a. D. Postschkt. Brsl. 32473. Bkk. Darmstädt. u. Nationalbank, Zwgst. Lauban, Prov.-Genossenschaftsbank Liegnitz.
Inspektor*: Heinrich Gottschalk.
Fläche 69 ha: 60 Acker, 3 Plantage, 1 Korbw., 4 Park, 1 Gärten, Hof ꝛc.
Grdst.-R.-E. 1513 *M.* — Zucht von Original H. Schmidt's Ober Thiemendorfer Runkelrübensamen (verb. gelbe rote Eckendorfer). Modern einger. Laboratorium z. Untersuch. d. Mutterrüben. Samenreinigungsanlage mit elektr. Betrieb.

2860. Tzschocha, Ritterg. m. 2 Vorw. in **Rengersdorf.** P. T. eK. Rengersdorf (Queis) 1 km; F 29. E. kK. Ag. Marklissa 3 km; A. St. Tzschocha.
Bes.: E. F. **Gütschow,** Generaldirektor in Dresden A 21, Tiergartenstr. 46.
Bevollm.: Inspektor* Emil Leuschel. 1 Assistent, 1 Förster*, 1 Waldwärter*, 1 Gärtner*, 1 Schloßkastellan*.
Gutsverw.: Postschkt. Breslau 14606.
Fläche 564 ha: 242 Acker, 65 Wiesen, 207 Holz, 24 Weide, 5 Garten, 22 Wege, Hof ꝛc. — Grdst.-R.-E. 8460 *M.*
Elektr. Anlage. Molkerei. — Schwarzb. Ostfriesen, Stammherde. Dtsch. vered. Landschw. Züchtung mustergültiger Zuchttiere. Gebirgsweiden.

2861. Vogelsdorf, Rittg. mit Zubehör in **Neidberg** u. **Gieshübel.** P. A. St. eK. Friedersdorf (Kr. Lauban) 3 km; T. F 18. E. Langenöls (Bz. Liegnitz) 5 km; E. kK. Greiffenberg 6 km; Ag. Lauban.
Besitzerin: Anna Gräfin **von Pfeil und Klein Ellguth,** geb. Freiin von Minutoli auf Friedersdorf a. Qu.
Familienbesitz mit Nr. 2815 seit 1863.
Inspektor*: Herfert.
Förster*: Knoll in Friedersdorf.
Fläche 180 ha: 71,5 Acker, 16,5 Wiesen, 87 Holz, 4 Wege, 1 Hof ꝛc.
Grundst.-R.-E. 2687 *M.*
Schwarzb. Niederungsvieh.

2862. Wiesa (Ober u. Nieder), Rittg. P. T. F 5. E. kK. Ag. Greiffenberg

(Schles.) 2 km; A. Gebhardsdorf; St. Wiesa; eK. Ober Wiesa.
Bes. (je z. Hälfte): Walter **Reichhelm,** Rechtsanwalt u. Notar u. dessen Ehefrau Maria, geb. Czerniak, auf Wiesa.
Inspektor*: Wondrak.
Fläche 227 ha: 108 Acker, 37 Wiesen u. Weide, 75 Holz, 2,5 Park, 2,5 Garten, 2 Hof 2c. — Grdst.-R.-E. 3660 *M.*
Schwarzw. Herdbuchherde.
Grassamen- u. Rübensamenbau.

2863. Wilka, Rittergut. P. T. F 70 (Herrenhaus). E. Ag. Seidenberg (O. Lausitz) 2 km; F 9 Ostritz; A. St. Wilka; eK. Nieda; kK. Schönberg.
Bes.: Bernhard Frhr. **von Tauchnitz** auf Trattlau b. Ostritz Sa.
Postschkt. Dresden 111186.
Bkt. Kommunalständ. Bk. Görlitz.
Fischpächter: Haensel.
Ziegeleipächter: Trodler u. Sohn.
Fläche 128 ha: 43,7 Acker, 41,3 Wiesen, 3,7 Weide, 9,6 Holz, 25,4 Wasser, 1 Park u. Garten, 3,3 Hof, Wege 2c.
Grundst.-R.-E. 2474 *M.* — Ziegelei.
Schwarzb. Ostfriesen (sächs. Herdbuchges.). Weidewirtschaft (17 ha Dauerweiden). Karpfen- u. Schleienzucht.

2864. Wingendorf, Rittg. m. Vorw. P. T. E.A.St. kK. Holzkirch (Queis) 2 km; F 332. E. Ag. Lauban 3 km; eK. Wingendorf.
Bes.: Carl Christian **Lachmann**'sche **Familienstiftung.**
Bevollmächtigter: W. von Rother, Landrat a. D. auf Rogau (Nr. 2938).
Nutznießerinnen: verw. Freifrau Marie von Zedlitz und Neukirch, geb. Freiin von Lachmann-Falkenau in Wingendorf u. verw. Gräfin Clara von Schweinitz und Krain, geb. Freiin von Lachmann-Falkenau in Strehlen. — Familienbesitz seit 1817.
Pächter: Oberamtmann Seydel in Domäne Schelitz (Nr. 3959).
Inspektor*: Fritz Beutner.
Fläche 176 ha: 121 Acker, 33 Wiesen, 6 Weide, 6 Holz, 6 Wasser, 4 Hof, Gärten 2c. — Grdst.-R.-E. 4199 *M.*
Basaltsteinbruch. — Schwarzb. Ostfries. Veredeltes Landschwein.

2865. Wünschendorf, Ritterg. P. T. F 302. E. kK. Ag. Lauban 2 km; F.A. St. Wünschend.; eK. Sächs. Haugsd.
Bes.: **Kloster St. Maria-Magdalena von der Buße** in Lauban.
Stiftspr: Pfarr. Kleinert i. Lauban.
Inspektor: A. Beck.
Förster: Klodwig.
Fläche 244 ha: 101 Acker, 25 Wiesen, 107 Holz, 7 Teiche, 4 Hof 2c.
Grundst.-R.-E. 3735 *M.*
Teilweise in Parzellen verpachtet.

2866. Zwecka, Ritterg. m. Vorw. **Kundorf.** P. T. F 27. E. eK. kK. Ag. Seidenberg (O. Lausitz) 1 km; A. St. Wilka.
Bes.: **Die Landstände des Preuß. Markgraftums Oberlausitz** in Görlitz (Kommerzienrat Reinhold Franz-Stiftung).
Pächter: Adolf Pärsch.
Fläche 255 ha: 198 Acker, 46,5 Wiesen, 1 Holz, 1 Wasser, 8,5 Park, Hof 2c.
Grundst.-R.-E. 6036 *M.* — Molkerei.
Elektrizitätswerk.–Rindviehz.: Ostfriesen.
Mitgl. d. Rindviehzüchtervereins der OL.

II. Güter innerhalb der Gemeinde- und Gutsbezirke.

2867. Bertelsdorf. P.T.F.E.Ag.eK. Lauban 3 km; A.St.kK. Bertelsdrf.

Gut Nr. 51. Bes.: Benno **Lachmann.** F 362 Lauban.
Fl. 43,6 ha. — Grdst.-R.-E. 1365 *M.*

Gut Nr. 95. Bes.: Maria **Smolka,** geb. Rißmann. F 277 Lauban.
Generalbevollm.: Josef **Smolka.**
Fl. 57 ha — Grdst.-R.-E. 933 *M.*
Schwarzb. Ostfriesen. Schweinezucht.

Gut Nr. 89. Bes.: Joh. **Didschies.**
Fl. 66,5 ha. — Grdst.-R.-E. 903 *M.*

Gut Nr. 80. Bes.: Bernhard **Hadra,** Bergwerksdirektor. F 204 Lauban.
Fl. 47 ha. — Grdst.-R.-E. 830 *M.*

Gut Nr. 75. Bes.: Reinhold **Grüttner.**
Fl. 56,4 ha. — Grdst.-R.-E. 649 *M.*

Gut Nr. 84. Bes.: Paul **Hoffmann.**
Fl. 37 ha. — Grdst.-R.-E. 640 *M.*

Gut Nr. 76. Bes.: Paul **Manne.**
Fl. 27 ha. — Grdst.-R.-E. 552 *M.*

2868. Grenzdorf, Schlösselgut. P. T. Meffersdorf-Wigandsthal 1 km; F 126 Bad Flinsberg; E. A. St. eK. Meffersdorf 3 km; kK. Friedeberg (Queis); Ag. Marklissa 12 km.
Bes.: Heinrich **Müller,** fr. Rittergutsbes. Bad Schwarzbach im Isergeb.
Postschkt. Breslau 27452.

2869. Hartha. P.T.F.Ag.kK. Greiffenberg (Schles.) 6 km; E. Neundorf-Greiffenstein 2 km; A. Gebhardsdorf; St. Wiesa; eK. Ober Wiesa.

Gut Nr. 24. Bes.: Artur **Bieselt**, Goldbach. Fl. 35 ha. — Grdst.-R.-E. 606 *M.*

2870. Kerzdorf, P.T.F.eK.kK.Ag.Lauban 2km; E. Kerzdorf; A.St.Holzkirch.

Ritterg. Bes.: **Kloster St. Maria-Magdalena von der Buße** in Lauban.
Stiftspropst: Pfarrer Kleinert in Lauban.
Förster: Klodwig in Wünschendorf.
Parzellenverpachtung.
Fläche 62 ha: 20 Acker, 20 Wiesen, 16,6 Holz, 0,9 Weide, 4,5 Wasser, Hof 2c.
Grundst.-R.-E. 1362 *M.*
Steinbruch (Hartbasaltwerk), Betriebsf. u. Teilh.: Baumstr. Reiske in Lauban.

Gut Marklissaer Str. 7.
Bes.: Oswald **Leutritz.** F 240 Lauban.
Fl.: 74 ha. — Grdst.-R.-E. 1500 *M.*
Oldenburger Ostfriesen. Milchwirtschaft.

Städt. Vorw. Bes.: Stadtgem. **Lauban.**
Pächter (34,5 ha): Friedr. Carl **Hoßmann.** F 62 Lauban.
Postschkk. Breslau 13735.
Einzelverpachtg 12,2 ha. Forst (1,8 ha) s. Stadtforst Lauban. Stadt-Ziegelei mit 5,7 ha verpachtet an Paul Arlt.
Fl. 54,2 ha. — Grdst.-R.-E. 1213,50 *M.*

Gut. Bes.: Bruno **Tschirner.**
Fl. 28 ha. — Grdst.-R.-E. 560 *M.*

Gut. Bes.: Alfred **Lange.**
Fl. 23 ha. — Grdst.-R.-E. 460 *M.*

Gut. Bes.: Louis **Wehner.**
Fl. 22 ha. — Grdst.-R.-E. 440 *M.*

2871. Langenöls (Mittel). P.T.F. E. A. St. eK. kK. Langenöls (Bz. Liegnitz); Ag. Lauban 8 km.

Gut Nr. 9. Bes.: Erwin **Trautmann.**
Fl. 94 ha. — Grdst.-R.-E. 1413 *M.*

Gut Nr. 155. Bes.: A. **Bormann.** F 7.
Fl. 55 ha. — Grdst.-R.-E. 1113 *M.*

Gut Nr. 267. Bes.: Gustav **Jacobus.**
Pächter: Robert Brändlein.
Fl. 39 ha. — Grdst.-R.-E. 771 *M.*

Gut Nr. 13. Bes.: August **Tschirner.**
Fl. 33 ha. — Grdst.-R.-E. 651 *M.*

Gut Nr. 173. Bes.: Erich **Menzel.**
Fl. 29 ha. — Grdst.-R.-E. 588 *M.*

Gut Nr. 69. Bes.: Gustav **Ketzler.**
Fl. 27 ha. — Grdst.-R.-E. 522 *M.*

2872. Lauban, Stadtforst mit den Forstrevieren Hohwald (m. Buchberg), Holzkirch, Oertmannsdorf, Geibsdorf und Schreibersdorf. P. T. F. E. A. St. eK. kK. Ag. Lauban 3 km.
Besitzerin: **Stadtgemeinde Lauban.**
F 86, 88, 89, 135. Postschkk. Bresl. 3460.
Oberförster*: Karl Ulrich in Lauban.
1 Förster*, 2 Forstaufseher*.
Fläche 1129,3 ha Holz. 2c.
Grundst.-R.-E. 10 548 *M.*

2873. Lauban, P. T. F. E. A. St. eK. kK Ag. Lauban.

Stadtg. ▯ (Steinvorwerk).
Besitzerin: **Stadtgemeinde Lauban.**
Pächter [F 321]: Paul Berndt, ab 1. 7. 1926 Walter Göpfing.
Fläche 128,8 ha: 104,8 Acker, 24 Wiesen.
Grdst.-R.-E. 3110 *M.* — Oldenb. Rindviehz. Oldenb. Pferdez. Schweinez.

Gut Nieder-Alt-Lauban Nr. 38.
Bes.: Erich **Wende.**
Fl. 68 ha. — Grdst.-R.-E. 1607 *M.*

Gut Nieder-Alt-Lauban Nr. 32/33.
Bes.: Meta **Riedel.** F 127.
Fl. 27 ha. — Grdst.-R.-E. 595 *M.*

Gut Lichtenauer Str. 13.
Bes.: B. **Exner.** F 252.
Fl. 45 ha. — Grdst.-R.-E. 1077 *M.*

Gut Lichtenauer Str. 4.
Bes.: Emil **Möllmann.** F 215.
Fl. 32 ha. — Grdst.-R.-E. 731 *M.*

Gut Lichtenauer Str. 6.
Bes.: Fedor **Schmidt.**
Fl. 33 ha. — Grdst.-R.-E. 660 *M.*

2874. Linda (Mittel). P.T.F 13. Niederlinda (Kr. Lauban); 2 km; E. Nikolausdorf 8 km; A. St. eK. Linda; Ag. kK. Marklissa.

Ritterg. Bes.: Erich **Hornig.**
Fl. 51 ha. — Grdst.-R.-E. 884 *M.*
9 ha in Teilstücken verpachtet.
Schwarzb. Rindvieh. — Weidebetrieb.

2875. Luisenhof, Dom. ▯ (im Gutsbez. Mittel Gerlachsheim). P. T. A St. eK. Gerlachsheim (Kr. Lauban); F 17. E. kK. Ag. Marklissa 4 km.
Besitzer: Martin **Clajus.**
Fläche 109 ha: 75 Acker, 25 Wiesen u. Weide, 6 Holz, 2 Park, Garten, 1 Hof.
Grdst.-R.-E. 2150 *M.*
Elektr. Licht- u. Kraftanlage.
Schwarzb. Ostfriesen. Dtsch. Edelschwein, Stammherde. — Basaltsteinbruch.

2876. Nikolausdorf. P. T. F. E. Niko-

lausdorf (O. Lausitz), Bhf. 1 km; A. Nieder Halbendorf; St. eK. kK. Schönberg OL.; Ag. Seidenberg.
Gut. Beſ.: Arthur **Fleiſcher.**
F 33 Schönberg (O. Lausitz).
Fl. 115 ha: 80 Acker, 20 Wieſen u. Weide, 15 Holz.
Grdſt.-R.-E. etwa 3000 *M.*
Schwarzb. Nied.-Vieh. Vered. Landſchw.

2877. Schönberg II., Vorw. **Obergut** (Gutsbez. Schloß Schönberg) u. Gut 171 Nieder Halbendorf. P. T. F 77. St. eK. kK. Schönberg (O. Lauſ.); E. Nikolausdorf 5 km; Ag. Seidenberg; A. Ndr. Halbendorf.
Beſ.: Richard **Steinbrück.**
Familienbeſitz ſeit 1881.
Poſtſchk. Breslau 43285.
Bkt. Kommunalſtändiſche Bk. Görlitz.
Bevollm.*: Hans Steinbrück, Inſp.
Fläche 142 ha: 94 Acker, 15,5 Wieſen, 18,5 Weide, 5 Holz, 5 Park, Garten, 4 Hof, Unland ꝛc.
Grundſt.-R.-E. 3200 *M.* — Schwarzb. Niederungsvieh (Herdb.), Bullen- u. Kalbenverkauf. Deutſch. Edelſchwein.

2878. Schönberg III., Niedervorwerk in **Nieder Halbendorf** (Gutsbez. Schloß Schönberg). P. T. F 36. St. eK. kK. Schönberg (O. Lauſ.) 3 km; E. Moys 6 km; A. Ndr. Halbendorf; Ag. Seidenberg.
Beſ.: Herm. **Eichmeyer.**
Fl. 80 ha: 64,5 Acker, 15 Wieſen, 0,5 Hof. — Grundſt.-R.-E. 2400 *M.*

2879. Schreibersdorf P. T. A. St. eK. Schreibersdorf (Kr. Lauban) 0,5 km; F 232. Ag. E. kK. Lauban 3 km.
Gut Eichenhof-Schreibersdorf.
Beſitzer: Ernſt **Urban,** Oberlt. a. D.
Bkt. Schleſ. Raiffeiſenbank Lauban.
1 Inſpektor*
Fläche 75,6 ha: 57 Acker, 13 Wieſen, 4 Holz, 1 Waſſer, 0,5 Park, Hof ꝛc.
Grundſt.-R.-E. 1215 *M.*
Beteiligt an Molkerei Lauban. Elektr. Licht- und Kraftanlage.
Schwarzweiße Oſtfrieſenherde.

2880. Thiemendorf (Mittel). P. T. F 3. A. St. eK. kK. Thiemendorf (Bz. Liegnitz); E. Ag. Lauban 5 km.
Freig. Beſ.: Rud. **Röthel.** — 2 Söhne.
Bkt. Schleſ. Raiffeiſenbank Lauban.
Fl. 89,5 ha. — Grdſt.-R.-E. 1800 *M.*
Oldenb. Rindvieh. Belgiſche Pferdezucht. Samenbau.

36. Land- (und Stadt-) kreis Liegnitz.

Größe: 621,149 qkm, ohne die Kreisſtadt, die mit 19,5 qkm und 73 718 Einwohnern einen beſonderen Stadtkreis bildet.

Einwohner: 41 623. — Landgemeinden: 116. — Gutsbezirke: 86. — Amtsbezirke: 26. — Stadt Parchwitz mit 2160 Einwohnern. — Viehſtand: 7235 Pferde, 31 027 Stück Rindvieh, 4492 Schafe, 21 723 Schweine, 5525 Ziegen. — Lage: im öſtlichen Teile des Regierungsbezirks, grenzend an den Regierungsbezirk Breslau. — Die Güter gehören zur Liegnitz-Wohlauer Fürſtentumslandſchaft mit Ausſchluß des zur Schweidnitz—Jauerſchen Fürſtentums-Landſchaft gehörigen Gutes Poſelwitz.

Bodenbeſchaffenheit: im allgemeinen fruchtbar, im nördlichen Teil leichtere Böden; der durchſchnittliche Grundſteuer-Reinertrag beträgt im Landkreis pro Hektar Acker: 34,07 *M,* Wieſen: 40,73 *M,* Holzungen: 8,22 *M.* Von der Geſamtfläche ſind: 494,31 qkm Acker, 48,69 qkm Wieſen, 51,75 qkm Wald. — Gewäſſer: die Oder, welche zum Teil die öſtliche Grenze des Kreiſes bildet, die Katzbach, die Wütende Neiße, das Schwarzwaſſer, die Schnelle Deichſel, die Weidelache, der Leiſebach. — Seen: der Kunitzer mit der Möveninſel, der Koiſchwitzer, der Jeſchkendorfer, der Seedorfer und der

Pansdorfer See. — Eisenbahnen: die Niederschles.-Märk. Bahn mit den Bahnhöfen Spittelndorf, Jeschkendorf, Liegnitz, Pansdorfer See u. Arnsdorf; Raudten—Liegnitz—Camenz mit den Stationen: Neuhof, Liegnitz, Rüstern, Vorderheide; Liegnitz—Goldberg mit den Stationen: Pahlowitz u. Wildschütz; Liegnitz—Rawitsch mit den Stationen: Panten, Bienowitz, Pohlschildern und Parchwitz; die Kleinbahn Jauer—Maltsch mit den Haltestellen Mertschütz, Gr. Wandriß, Berndorf, Prinsnig, Gr. Tinz-Dürschwitz, Royn u. Gr. Läswitz; die Bahn Wohlau—Maltsch mit den Stationen Rogau und Koitz.

Landw. Maschinenfabriken in Liegnitz, Pfaffendorf u. Greibnig; Mehlmühlen in Bienowitz, Dohnau, Kroitsch, Liegnitz, Parchwitz u. Pohlschildern; Oelmühle in Liegnitz; Dampfsägewerke in Großbaudiß, Liegnitz, Parchwitz, Pohlschildern, Spittelndorf, Vorderheide u. Wildschütz; Zuckerfabrik in Neuhof; Rübensirupfabrik in Rosenig; Wollspinnereien in Liegnitz; Brauereien in Liegnitz; Steinbrüche in Koiskau, Nicolstadt, Pohlwitz und Groß Wandriß; Molkereien in Liegnitz, Arnsdorf, Groß u. Klein Baudiß, Bienowitz, Koischwitz, Koiskau, Kroitsch-Wildschütz, Groß Läswitz, Mertschütz, Rosenig, Tentschel, Groß Tinz, Wahlstatt u. Wangten; Verkaufsbüro des Kalkwerks Tschirnhaus in Liegnitz; Konservenfabriken in Groß Beckern, Koischwitz u. Parchwitz. — Der Kreis liegt teilweise im Versorgungsgebiet des Elektrizitätswerks des Provinzialverbandes von Schlesien, Direktion in Hirschberg (Schles.), die Hauptversorgung des Kreises mit elektrischer Energie hat das Elektrizitätswerk Liegnitz AG. übernommen.

Bildungsanstalten in Liegnitz: staatl. Gymnas. Johanneum; ev. städt. Gymnasium u. Realgymnasium; städt. Ob.-Realsch.; ldw. Aufbausch.; städt. Lyceum m. Studienanstalt; höh. Privat-Mädchen- u. Haushltgsch.; städt. Berufs- u. höh. Handelsschule; Taubstummenanstalt; in Wahlstatt: staatl. Bildungsanstalt.

Kreisstadt Liegnitz.

Landgericht: Liegnitz. Amtsgerichte: Liegnitz und Parchwitz.

Landrat [F 2071 u. 2072]: Vertr. Reg.-R. **Ott.**
Kreisinspektor: **Pietzner.**
Kreissekretär: **Stumpfe.**
Kreiskasse [F 2062]: Oberrentmeister **Goette.**
Kreisausschuß [F 2071/2]: **Lange** u. **Anforge,** Kreisausschußobersekretäre.
Kreiskommunal- und Kreis-Sparkasse [F 2071/2]: Direktor **Ludwig.**
Kreisbaumeister: **Ambrosius** (kommiss.).
Kreisarzt für Stadt u. Land [F 3392]: Dr. **Straube,** Medizinalrat.
Departements- u. Kreistierarzt f. d. Stadtkreis: Dr. **Keller,** Reg.- u. Veterinärrat.
Kreistierarzt für den Landkreis [F 1253]: **Hirsch,** Veterinärrat.
Katasteramt [F 2565]: **Schrader,** Direktor.
Kulturbauamt [F 1931]: **Helmrich,** Baurat.
Hochbauamt: [F 1931] **Liers,** Reg.-Baumstr.
Schulräte: (Stadtkreis) Dr. **Weidemann,** Stadtschulrat, (Landkr.) Dr. **Hahn.**
Gewerbeaufsichtsamt [F 2792]: **Hüttemann,** Gewerberat.
Kulturamt für die Kreise Liegnitz Stadt und Land, Goldberg-Haynau u. Jauer [F 2081]: **Rothe,** Reg.- und Kulturrat.
Finanzamt für Stadt- und Landkreis in Liegnitz [F 3501/2]: **Singelmann,** Ober-Regierungsrat.

I. Selbständige Gutsbezirke.

2881. Annawerder, Ritterg. □ P. T. F 2221. E. kK. Ag. Liegnitz 5 km; A. Rothkirch; St. eK. Waldau.
Beſitzer: Dr. phil. Ludwig **Kieſewalter's Erben** auf Lindenbuſch.
Bevollm. u. Inſp. ſ. Nr. 2921.
Fläche 60 ha: 52 Acker, 4 Wieſen, 1,5 Holz, 0,5 Waſſer, 2 Gärten, Hof ꝛc.
Grundſt.-R.-E. 2136 *M.*

2882. Arnsdorf, Staatsdomäne. P. T. F 5. E. Arnsdorf (Kr. Liegnitz); A. Jacobsdorf; St. Waldau; eK. Steudnitz; kK. Ag. Liegnitz.
Beſitzer: **Preuß. Domänenfiskus.**
Pächter: Reinhold Schneider, Oblt. d. R. a. D. zu Seedorf (Nr. 2952).
Wirtſchafter*: Peukert.
Fläche 182 ha: 109,5 Acker, 44 Wieſen, 10 Weide, 6 Waſſer, 1,5 Korbweiden, 11,5 Hof ꝛc. davon 54,5 ha weiter verp.
Grundſt.-R.-E. 3627 *M.*
Reinrote Oſtfrieſen. Schweinezucht.

2883. Auſche, Ritterg. □ P. T. F 1. A. eK. Großtinz (Kr. Liegnitz) 4 km; Klnb. Großtinz-Dürſchwitz 4 km; St. Auſche; Ag. Liegnitz; kK. Obſendorf.
Beſitzer: Max **Taubert.**
Fläche 268 ha: 242 Acker, 14 Wieſen (dav. 8 Rieſelwieſen), 4 Holz, 4 Waſſer, 1 Korbw., 1 Park, 1 Gärten, 1 Hof ꝛc.
Grdſt.-R.-E. 9790 *M.* — Zuckerrübenbau.

2884. Baben, Ritterg. □ P. T. Neuhof (Kr. Liegnitz) 4 km; E. Liegnitz 7,5, Triebelwitz 3,5 km; A. St. eK. Hochkirch; kK. Malitſch; F 1404. Ag. Liegnitz.
Beſ.: Reinhold **Braun's** Erben.
Familienbeſitz ſeit 1855.
Bkt. Prov.-Genoſſenſchaftsbk. Liegnitz.
Fläche 99,5 ha: 83 Acker, 10 Wieſen, 2 Weide, 2 Holz, 2,5 Hof ꝛc.
Grundſt.-R.-E. 4488 *M.*
Oldenburger × Weſermarſch.

2885. Baudiß (Groß), Ritterg. □ mit 4 Gemeindegrundſt. P. T. F 6. A. St. eK. Großbaudiß (Kr. Liegnitz); E. Lohnig 5 km; kK. Ober Mois; Ag. Liegnitz.
Beſitzer: Paul **Mueller-Baudiß,** Regierungsrat a. D.
Familienbeſitz ſeit 1868.
Inſpektor: Curt G. Schubert.
Fl. 160 ha: 153 Acker, 7 Garten, Wege, Hof ꝛc. — Grundſt.-R.-E. 6441 *M.*
Molk. (Pächter Volkmer). — Schwarzb. Oldenb. Zuchtviehh. (Herdb.), Bullen- u. Kalbenverk. — Raps- u. Rübenbau.

2886. Baudiß (Klein), Ritterg □ mit Vorwerk **Walterhof** u. Rustikalbeſ. P. T. F 7 (Wirtſchaftsamt) u. 23 (Schloß). A. St. eK. Großbaudiß (Kr. Liegnitz) 2 km; E. kK. Ober Mois $2^1/_2$ km; Ag. Liegnitz.
Beſ.: **Schreier,** Major a. D.
Inſpektor*: Rebal. — 1 Rentmſtr., 1 Aſſiſtent, 1 Brennereiverwalter.
Fl. 432,8 ha: 389,3 Acker, 16,1 Wieſen, 5,6 Weide, 0,6 Waſſer, 13,8 Holz, 3 Park u. Garten, 4,4 Wege, Hof ꝛc.
Grdſt.-R.-E. 14737 *M.* — Brennerei. Dampfmolkerei (Pächter: Mader). Trocknerei. Elektr. Lichtanlage.
Oſtpr. Zuchtherde, Zuchtbullenverkauf. Intenſ. Weizen- u. Hackfruchtbau.

2887. Biſchdorf, Ritterg. □ P. T. F 13. eK. kK. Wahlſtatt 2 km; E. Neuhof 5 km; A. St. Roſenau; Ag. Liegnitz.
Beſitzer: **St. Johannisſtift** in Liegnitz.
Pächt.: Georg Hochſtätter i. Roſenau.
Inſp.*: Pfaender i. Roſenau. 1 Aſſiſt.
Fläche 143,5 ha: 124 Acker, 15 Wieſen, 1,5 Weide, 1,5 Holz und Waſſer, 1,5 Hof ꝛc. — Grundſt.-R.-E. 5316 *M.*
Schwarzb. Oſtfrieſen (Milch- u. Zuchtviehherde, Bullenverkauf).

2888. Boberau, Rittg. P. T. F 2581. E. (Perſ.) kK. Ag. Liegnitz 4 km; E. (Fracht) Rüſtern 4 km; A. Jacobsdorf; St. eK. Waldau.
Beſ.: Alfred **Grundmann.** — 1 Beamt.
Poſtſcheckkonto Breslau 18235.
Fläche 97 ha: 73 Acker, 14 Wieſen, 1 Holz, 0,5 Park, 1,5 Garten, 2 Hof ꝛc.
Grundſt.-R.-E. 4325 *M.* — Beteil. an Zuckerfabrik Maltſch. Landw. Gemüſeverwertg. Liegnitz u. Molkerei Liegnitz.
Schwarzb. Oſtfrieſen (Herdb.). Vered. Landſchwein. — Ruben- u. Gemüſebau. Gärtnerei mit Gewächshaus.

2889. Brieſe, Ritterg. mit Rustikalbeſ. in **Mittel Rüſtern** (zum Fideik. Bärsdorf-Trach gehörig). P. T. E. eK. Rüſtern 1 km; F 1557. E. kK. Ag. Liegnitz 6 km; A. St. Kuchelberg.

Beſitzer: Lothar Graf **von Rothkirch,** Frhr. von Trach, Rittmſtr. d. R. a. D. auf Bärsdorf-Trach (Nr. 2472). Familienbeſitz ſeit 1772.
Förſter*: Machus.
Fläche 375 ha: 20 Acker, 10 Wieſen, 330 Holz, 13 Teiche, 2 Hof ꝛc. Z. T. in Parz. verp. — Grdſt.-R.-E. 2700 *M.*

2890. Crayn, Ritterg. (zum Majorat **Hausdorf** gehörig). P. T. F 3. A. St. eK. Kroitſch 3 km; E. Wildſchütz 5 km; kK. Schlaup; Ag. Liegnitz.
Beſ.: Friedr. Graf **von Schweinitz und Krain** auf Hausdorf (Nr. 2081/3).
Inſpektor*: Schaepe.
Fläche 269 ha: 180 Acker, 30 Wieſen u. Weide, 41 Holz, 3 Waſſer, 11 Hof ꝛc., 4 Korbweiden. — Grdſt.-R.-E. 10875 *M.*

2891. Dürſchwitz, Ritterg. P. T. F 2. A. St. eK. Groß Tinz (Kr. Liegnitz) 1,5 km; E. Spittelndorf 10, Maltſch 11 km; Klnb. Dürſchwitz; kK. Obſendorf; Ag. Liegnitz.
Beſ.: Max **Anspach,** Hauptm. d. R. a. D. Poſtſchkk. Brsl. 25315. Bk. Deutſche Bank, Zwgſt. Liegnitz. Reichsbankgirok.
Inſp.*: Rich. Wziontek. — 1 Aſſiſt.
Rentmſtr.*: Joſ. Kaulich. — 1 Brenner.*
Fläche 545 ha: 466 Acker, 27 Wieſen, 2,5 Weide, 18 Koppeln, 2 Korbweiden, 3,5 Waſſer, 1,5 Park, 2 Garten, 13 Holz, 9,5 Wege, Hof ꝛc.
Grdſt.-R.-E. 17 590 *M.* — Brennerei. (840 hl Brennrecht). Elektr. Kraft- u. Lichtanlage. Saatreinigungsanlage. Beteil. an Genoſſenſchafts-Molkerei Großtinz u. Zuckerfabrik Maltſch.
Starke Gründüngung. Intenſ. Zuckerrüben-, Rübenſamen- u. Kartoffelbau. Vermehrung von Originalſaatgut.
Rindviehz.: Oldb. Weſermarſch. Oldb. Pferdezucht. Deutſch. Edelſchwein.

2892. Eichholz, Rittg. m. Ruſt.-Beſ. P. kK. Malitſch (Kr. Jauer) 5 km; T. E. Triebelwitz 3 km; A. St. eK. Hochkirch; F 2560. Ag. Liegnitz 7 km.
Beſitz.: Frau Gabriele **von Olszewski,** geb. Freiin v. Zedlitz u. Neukirch. Familienbeſitz ſeit 1812.
Güterdirektor*: Kluge in Tſchierſchkau bei Malitſch (Kr. Jauer).
Inſp.*: Otto Reimann. — 1 Aſſiſt. 1 Förſter.
Fläche 287 ha: 237 Acker, 15 Wieſen, 2 Waſſer, 3 Weide, 17 Park, 11 Holz, 2 Hof ꝛc. — Grdſt.-R.-E. 12927 *M.*
Rotbunte Oſtfrieſen. — Rübenbau.

2893. Fellendorf, Ritterg. P. St. eK. Waldau (Kr. Liegnitz) 3 km; T. F 15. E. Arnsdorf (Kr. Liegnitz) 4 u. Hltſt. Pansdorfer See 2,5 km; kK. Ag. Liegnitz; A. Jacobsdorf.
Beſitzerin: Käte **Zachau** (minderj.) in Weimar.
Bevollmächt.: Otto Zachau, Geh. Landkammerrat in Weimar (Vater).
Inſpektor*: Wilh. Gerlitz. — 3 Aſſiſt.
Fläche 351 ha: 300 Acker, 20 Wieſen, 1 Waſſer, 26 Holz, 4 Park, Garten, Hof ꝛc. — Grdſt.-R.-E. 14900 *M.*
Flachs, Gemüſe, Sämereien. Gründüng. (75 ha). Zuckerrüben- und Rübenſamenbau.

2894. Gaſſendorf, Ritterg. P. A. St. eK. Rothkirch (Katzbach) 3,5 km; T. Lobendau (Schleſ.) 2 km; F 6. E. Arnsdorf (Kr. Liegnitz) 5 km; E. Ag. kK. Liegnitz 7 km.
Beſ.: Wirkl. Geh. Ober-Reg.-Rat Dr. **Schilling,** Regierungspräſident a. D. Bk. Kreisgirokaſſe in Liegnitz
Inſpektor*: Krauſe.
Fläche 252,9 ha: 208,4 Acker, 15 Wieſen, 26,5 Holz, 3 Hof ꝛc.
Grundſt.-R.-E. 9755 *M.*
Ringofenziegelei (Betriebsf.*: Antuſch), F 19 Arnsdorf (Kr. Liegnitz).
Schwarzb. Oſtfrieſen. Merinofleiſchſchafe. — Zuckerrüben- u. Weizenbau.

2895. Groſnig, Rttg. (Anteil d. Majorats **Rothkirch**). P. T. F. A. St. eK. Rothkirch (Katzb.) 1 km; E. Pahlowitz 2,5 km; kK. Ag. Liegnitz 6 km.
Beſitzer: minderj. Hans-Joachim Frhr. **v. Rothkirch u. Panthen** auf Rothkirch.
Vormund: Juſtizr. Reisner, Liegnitz.
Gutskurator: Güterdirektor Kluge in Tſchierſchkau (Nr. 2957).
Inſp.*: P. Zſchalig in Rothkirch.
Fläche 217 ha: 165 Acker, 15 Wieſen, 33 Holz, 4 Hof ꝛc.
Grundſt.-R.-E. 8531 *M.*
Starker Hackfruchtbau.

2896. Heinersdorf, Rittg. P. T. F 30. Kunitz (Kr. Liegnitz) 3 km; E. Jeſchkendorf 3,5 km; A. St. Heidau; Ag. Liegnitz; eK. Heinersdorf; kK. Parchwitz.
Beſ.: Verw. Frau Kommerzienrat Gertrud **Güttler** auf Jeſchkendorf.
Pächt.: Carl Maria Graf Strachwitz.

Insp.*: Georg Barczok. — 1 Assist. Förster*: Paul Hein.
1 Brennereiverwalter*, 1 Gärtner*.
Fläche 466 ha: 306,5 Acker, 77 Wiesen, 52 Holz, 23,5 Korbw., 7 Park, Hof ꝛc.
Grundst.-R.-E. 11 188 ℳ.
Dampfbrennerei.
Schwarzb. schles. Niederungsvieh.
Flachs-, Zuckerrüben- u. Rübensamen-, Kartoffel- u. Getreidebau.

2897. Herrndorf, Rittg. ▯ P. T. F 1. E. Bielwiese (Schles.) 2 km; kK. Ag. Parchwitz 8 km; eK. Merschwitz; A. St. Leschwitz.
Bes.: Walter **Knauer,** Oberlt. d. R.
1 Assistent.
Fläche 236 ha: 170 Acker, 27 Wiesen, 4 Weide, 32 Holz, 1 Wasser, 1 Park u. Garten, 1 Hof ꝛc.
Grundst.-R.-E. 5924 ℳ. — Reinzucht des edlen Oldenburg. Wagenpferdes (Karossier) u. d. Oldenb. Wesermarschrindes. Koppelwirtsch. — Rübenbau.

2898. Hochkirch, Rittg. ▯ P. T. Neuhof (Kr. Liegnitz) 3 km; E. Triebelwitz 4, Liegnitz 7,5 km; A. St. eK. Hochkirch; kK. Malitsch; F 2532 (Bes.) u. 3485 (Pächt.). Ag. Liegn.
Bes.: Martin **Titze** (seit 1889).
Pächt.: Georg Titze, Oberlt. d. R. a. D. Drag. 4. — 1 Assistent.
Fläche 150 ha: 115 Acker, 10 Wiesen, 12 Weiden mit automat. Tränken, 2,5 Holz, 0,5 Wasser, 8 Park, Gart., 2 Hof ꝛc.
Grdst.-R.-E. 6355 ℳ. — Dampfziegelei (Mauersteine, Biberschwänze, Drainröhren). — Schwarzb. Ostfriesenherde (Herdb.), Bullenverkauf. — Intensive Wirtschaft. Zuckerrüb.-, Rübensamen-, Kartoff.- u. Getreideb. Saatgutwirtsch. Elektrofutter-Grubenanlage.

2899. Jacobsdorf, Rittg. ▯ m. Rustikalst. P. T. F 2813. kK. Ag. Liegnitz 5 km; E. Liegnitz 5,5, Rüstern (Fracht) 3,7, Pansdorfer See (Pers.) 1,8 km; A. Jacobsdorf; St. eK. Waldau.
Besitzer: Stadtrat Franz **Baumert** in Schweidnitz (Nr. 1452), Grunauer Str. 18/24 u. Kletschkaustr. 8.
Bevollmächt.: Reinhold Hentschel, Major d. L. a. D.
Fläche 232,5 ha: 180 Acker, 37 Wiesen, 9 Holz, 3 Park, Garten, 3,5 Wege, Hof ꝛc. — Grdst.-R.-E. 8640,51 ℳ.
Rotb. Ostfriesenherde.

2900. Jänowitz (Groß), Rittg. ▯ m. Kolonie **Schönau.** P. Neuhof (Kr. Liegnitz); T. F 6. Kroitsch 5 km; E. Liegnitz 9, Triebelwitz u. Pahlowitz je 4 km; A. eK. Hochkirch; St. Groß Jänowitz; kK. Schlaup; Ag. Liegnitz.
Bes.: Eugen **Günther.** — 1 Beamter.
Fläche 261 ha: 195 Acker, 15 Wiesen, 48 Holz, 1,5 Gärten, 1,5 Hof ꝛc.
Grdst.-R.-E. 9191 ℳ. — Schweinezucht (englische × Meißener Rasse); Versand von Ferkeln. Abhärtung durch Aufenthalt im Freien.

2901. Jänowitz (Klein), Rittergt. ▯ P. T. F 4. A. eK. Großtinz (Kr. Liegnitz) 2,5 km; E. Prinsnig u. Großtinz-Dürschwitz je 2,5 km; St. Ausche; kK Obsendorf; Ag. Liegnitz.
Bes.: Paul **Wilde,** Rittmstr. d. R. a. D., Amtsvorsteher
Postschlk. Breslau 29988.
Inspektor: Walter Hager.
Fl. 248 ha: 234 Acker, 8 Wiesen, 1,5 Weide u. Unland, 1,5 Park, 1 Gart., 2 Hof ꝛc.
Grdst.-R.-E. 7736 ℳ.
Beteiligt an Molkereigenoss. Großtinz u. Zuckerfabrik Maltsch.

2902. Jenkau, Rittg. ▯ P. T. Damsdorf (Kr. Striegau) 2 km; F 29. Gäbersdorf (Kr. Striegau); E. Lohnig 5 km; A. St. Groß Baudiß; eK. Jenkau; kK. Kuhnern; Ag. Liegnitz.
Besitzer: Dr. phil. Günther Freiherr **von Richthofen-Damsdorf** auf Damsdorf (Nr. 1617).
Bevollm. u. Oberleit. s. b. Nr. 1617.
Insp.: Erich Berndt. — 1 Assistent.
Fläche 211,9 ha: 196,7 Acker, 7,7 Wiesen, 1,5 Holz, 6 Hof ꝛc.
Grundst.-R.-E. 7909 ℳ.
Schwarzb. Niederungsvieh.
Rüben- u. Weizenbau.

2903. Jeschkendorf, Rittg. ▯ m. Rustikalbes. P. T. F 44. Spittelndorf 3 km; E. Jeschkendorf; A. St. eK. Seifersdorf; Ag. kK. Liegnitz
Bes.: Frau Kommerzienrat Gertrud **Güttler.**
Güterverw.: Postschlk. Bresl. 39744.
Bevollm.: Gutsverw.* Fritz Möbius, Lt. d. R. ehem. Feldart.-Reg. 115.
1 Rechgsführ.*, 1 Assist., 1 Gärtner*.
1 Brennereiverwalt.*, 1 Ziegelmeister.*
Fläche 499 ha: 394 Acker, 39 Wiesen,

15,2 Weide, 26 Wasser, 6 Holz, 5,7 Obstbaumpflanzung (Äpfel). 12 Park, Gärten, 1 Hof ꝛc. 23 in Parz. verp.
Grdst.-R.-E. 10759 *M.*
Dampfziegelei m. Anschlußgleis, Dampfbrennerei. Elektr. Licht- und Kraftanlage. Dampfpflug Beteil. an Liegnitzer Molkerei u. Zuckerfabr. Maltsch.
Schwarzb. Niederungsvieh (Bd. schles. Rindv.-Z.). Gr. weiß. Edelschwein.
Zuckerrüben-, Rübensamen- u. Weizenbau. Treibhäuser.

2904. Johnsdorf, Rittg. ▯ P. T. F 2368. E. kK. Ag. Liegn. 5 km; T. E. Pahlowitz 3 km; A. Rothkirch; St. eK. Waldau.
Besitzer: Paul **Scholz.** — 1 Beamter.
Postschkk. Breslau 25971.
Fläche 118,25 ha: 98,25 Acker, 9 Wiesen, 1 Weide, 9 Holz, 1 Hof ꝛc.
Grundst.-R.-E. 5509 *M.* — Obst- und Spargelanb. — Schwarzb. Ostfriesen.

2905. Kaltenhaus, Rittg. ▯ m. Rustikalst. in Großbeckern. P. Ag. Liegnitz 6 km; T. F 3. A. St. eK. Kunitz (Kr. Liegnitz) 3 km; E. Liegnitz (Pers.), Jeschkendorf (Fracht) 2 km; kK. Klemmerwitz.
Besitzer: Franz **Gregor.** — 1 Assistent.
Fläche 130,7 ha: 105 Acker, 8 Wiesen, 7 Weide, 10 Karpfen- u. Schleienteiche, 0,7 Garten, Hof ꝛc.
Grdst.-R.-E. 4460 *M.* – Stockmotorpflug (auch zum Verleihen). Ostfriesenherde.
Gemüse-, Zuckerrüben- und Weizenbau.

2906. Koischkau, Rittg. ▯ P. T. kK. Maltsch (Kr. Jauer) 3 km; F. Koischkau; E. Triebelwitz 3 km; A. St. eK. Hochkirch; Ag. Liegnitz.
Bes.: Frau Gabriele **von Olszewski,** geb. Freiin von Zedlitz-Neukirch auf Eichholz (Nr. 2892).
Güterdir. u. Insp. wie in Eichholz.
1 Ziegeleiverwalter.
Fläche 140 ha: 120 Acker, 10 Wiesen, 2 Gärten, 5 Holz, 2 Wasser, 1 Hof ꝛc.
Grdst.-R.-E. 5834 *M.* – Dampfziegelei.
Rotb. Ostfriesen. Jungviehzucht. Acker größtenteils parzellenweise verpachtet

2907. Koiskau, Rittg. ▯ m. Gem.-Grdstücken. P. T. F 14. Großbaudiß (Kr. Liegnitz) 4 km; E. Obermois 7,5 u Berndorf 3,5 km; A. St. eK. Koiskau; kK. Poselwitz; Ag. Liegnitz.
Bes.: Willi **Willenberg,** Hptm. d. R. a. D.
Postschkk. Breslau 22330.
Inspektor: G. Krüger.
1 Rechnungsführer, 1 Assistent.
Fläche 310 ha: 278 Acker, 13 Wiesen, 0,5 Wasser, 1 Korbweiden, 7 Holz, 1,5 Park, 1,5 Garten, 7,5 Wege, Hof ꝛc.
Grundst.-R.-E. 11400 *M.*
Molkerei. Basaltsteinbruch.
Beteil. an Zuckerfabrik Dietzdorf.
Schwarzb. Ostfriesen.
Intens. Rüben- u. Getreidebau.

2908. Koitz (Ober), Ritterg. ▯ P. T. Rogau (Kr. Liegnitz) 3 km; F 44 E. Maltsch (Schles.) 6 km; E. A. St. eK. Koitz; kK. Ag. Parchwitz.
Bes.: Willy **von Rother,** Landrat a. D. auf Rogau. — Familienbes. seit 1820.
Inspektor*: Stumpfe.
Fläche 430,6 ha: 250 Acker 26 Wiesen, 11,5 Weide, 1,1 Teiche, 145,2 Forst, 2 Gärten. 18,2 Wege, Hof ꝛc.
Grdst.-R.-E. 4620 *M.* — Wassermühle.
Oldenburg. Milchviehherde. Fischzucht.

2909. Koitz (Mittel), Ritterg. ▯ P. T. Rogau (Kr. Liegnitz) 3 km; F 29 Maltsch (Schles); E. Maltsch 5,5 km; E. A. St. eK. Koitz; kK. Ag. Parchwitz.
Bes.: Willy **von Rother,** Landrat a. D. auf Rogau. — Familienbesitz s. 1820.
Insp.*: Müller. — 1 Assist., 1 Waldw., 1 Brennereiverw.*, 1 Ziegeleiverw.*
Fl. 504,2 ha: 281,5 Acker, 75,9 Wiesen, 34,5 Weide, 0,4 Teiche, 92,5 Holz, 2,4 Gärten, 17 Wege, Hof ꝛc.
Grundst.-R.-E. 5746 *M.*
Brennerei m. Kartoffelflockenanl. Ziegelei. — Oldenburg. Milchviehherde.
Kartoffel- und Rübenbau. Rieselwiesen.
Milch geht nach Breslau.

2910. Kroitsch, Rittg. ▯ P. T. F 40. A. St. eK. Kroitsch 1 km; E. Wildschütz 3,5 km; kK. Rothbrünnig; Ag. Liegnitz.
Besitzer: Ferdinand **Enger.**
Familienbesitz seit 1816.
1 Inspektor, 1 Assistent.
Fläche 270 ha: 212 Acker, 15 Wiesen, 1 Weide, 2 Wasser, 21 Holz, 9 Park u. Garten, 10 Hof ꝛc.
Grdst.-R.-E. 12020 *M.*
Gastwirtschaft u. Destill. (Pächt.: Beer).
Rote und rotb. Ostfriesen. Merinofleischschafe. Gr. weiße Edelschw.
Zuckerrüben- u. Rapsbau.

2911. Kuchelberg, Fideikommiß ▯ (mit Nr. 2955 u. 3014). P. E. Vorderheide 3,6 km; eK. E. Rüstern 3,4 km;

T. A. St. Kuchelbg.; kK. Kaltwasser; F 2756. Ag. Liegnitz.

Beſ.: Friedrich Wilhelm **Nickisch von Rosenegk**, Rittmeister a. D., Landesält. Familienbesitz seit 1674.

Inſpektor*: Thomas.

Revierförſt.*: Bratke in Thiergarten.

Fläche 764,7 ha: 292 Acker, 118,7 Wiesen, 5,3 Weide, 319,8 Holz, 11 Wasser, 10,1 Gärten, 7,8 Hof ꝛc.

Grdſt.-R.-E. 11 722,86 ℳ.

Reinblütige rote Oſtfrieſenherde und schwarzb. Stammherde. Schweinezucht.

2912. Kummernick (Mittel), Rttg. ▯ P. T. F 5. E. Spittelndorf 4 km; A. Royn; St. eK. Wangten; kK. Ag. Parchwitz.

Beſ.: Dr. Felix **Dyhrenfurth** auf Petersdorf (Nr. 2931). — 1 Inſpektor.

Fläche 150 ha: 138 Acker, 7 Wiesen, 2 Weide, 1 Holz u. Wasser, 2 Park, Garten, Hof ꝛc. - Grdſt.-R.-E. 4935 ℳ.

2913. Kummernick (Ober), Ritterg. ▯ P. T. F 2. E. Spittelndf 5 km; Klnb. A. Royn 3 km; St. eK. Wangten; kK. Ag. Parchwitz.

Beſ.: Friedrich **Reitz**, Oberlt. d. R. a. D. 1 Rechnungsführer, 1 Aſſiſtent.

Fläche 231 ha: 210,5 Acker, 9 Wiesen, 5 Weide, 0,1 Wasser, 0,5 Holz, 1 Park, 0,5 Garten, 1,4 Gräben, Hof ꝛc.

Grundſt.-R.-E. 7 620 ℳ. — Oſtfrieſen. Zuckerrüben- und Weizenbau.

Beteil. an Zuckerfabrik Maltſch.

2914. Kummernick (Nieder), Rttg. ▯ P. T. F 9. E. Spittelndorf 3,8 km; E. A. Royn 2 km; St. eK. Wangten; kK. Ag. Parchwitz.

Beſitzer: Rudolf **Fiſcher.**

Inſpektor*: Wacker.

Fläche 220 ha: 210 Acker, 5 Wiesen, 5 Gärten, Park, Hof ꝛc.

Grundſt.-R.-E. 6600 ℳ.

Pferdezucht: Belgier. Milchvieh mit Jungviehaufz.: Oſtpr. Holländ. × Oſtfrieſen. Gr. Edelſchwein. — Intenſ. Zuckerrübenbau für Zuckerfb. Maltſch.

2915. Kunitz (Ober), Ritterg. ▯ P. T. A. St. eK. Kunitz (Kr. Liegnitz); E. Liegnitz 5, Jeſchkendorf 5,5 km, ſ. Fracht Kunitzer Weiche 1½ km; F 3510. Ag. kK. Liegnitz.

Beſ.: Fritz **von Kries**, Hptm. a. D. Poſtſchkk. Brsl. 77011. Bk. Schleſ. Landſchaftl. Bank Liegnitz u. Prov.-Genoſſenſchaftsbank Liegnitz.

Fläche 128 ha: 93 Acker, 5 Wieſen, 26 Rieſelwieſen, 0,7 Waſſer, 0,8 Holz, 2,5 Park, Garten, Hof ꝛc.

Grundſt.-R.-E. 3820 ℳ.

Schwarzb. Niederungsvieh (V. ſchleſ. R.-Z.). - Zuckerrüben- u. Rübenſamenb.

2916. Kunitz (Nieder), Ritterg. ▯ mit Erbſcholtiſei. P. T. A. St. eK. Kunitz (Kr. Liegnitz); F 1088. E. kK. Ag. Liegnitz 7 km.

Beſitzer: Waldemar **Jurock**, Lt. a. D.

Inſpektor: Staroſte.

Fläche 435,4 ha: 224,2 Acker, 59,7 Wieſen, 3,8 Weide, 7,6 Holz, 2,2 Park u. Gärt., 115,4 See u. wilde Fiſcherei (109 See), 18 neu angelegte Teiche, 4,5 Hof, Gräben ꝛc.

Grundſt.-R.-E. 10896 ℳ.

Molkerei. Ziegelei. — Rindviehzucht: Oſtfrieſen × Oldenburger. Karpfen- und Schleienteiche.

Hackfrucht- und Getreidebau.

2917. Kunzendorf, Rittergut. ▯ P. T. A. St. eK. Großtinz (Kr. Liegn.); T. F 1. E. Spittelndf. 7 km; Klnb. Berndorf 3,5 km; Ag. Liegnitz; kK. Obſendorf.

Beſitzer: Ernſt **Moenting.**

Fam.-Beſ. ſ. 1891. Poſtſchkk. Brsl. 9910.

Inſpektor: Heinke. — 1 Rechnungsf.

Fläche 280,2 ha: 239,8 Acker, 17,8 Wieſen, 1,2 Weide, 0,5 Waſſer, 12,4 Holz, 2,5 Gart., 6 Hof ꝛc. — Grdſt.-R.-E. 10570 ℳ.

Elektr. Kraft- u. Lichtanlage.

Schwarzb. Niederungsvieh. — Saatgutwirtſchaft, Anbauſt. v. Kirſche in Pfiffelbach u. Pomm. Saatzucht in Stettin.

2918. Langenwaldau (Ober) mit Vorwerk **Mittel Langenwaldau,** Staatsdom. P. F 32. E. Arnsdorf (Kr. Liegnitz); T. St. eK. Langenwaldau; E. Rüſtern 6 km; A. Kuchelberg; kK. Kaltwasser; Ag. Liegnitz.

Beſitzer: **Preuß. Domänenfiskus.**

Pächter: Felix Schneider.

Inſpektor: Hiller.

Fläche 162 ha: 127 Acker, 18 Wieſen, 2 Holz, 5 Weide, 25 Waſſer, 1 Park, 1 Gärten, 3 Hof ꝛc.

178,3 ha zur Siedlung abgegeben.

Grundſt.-R.-E. 3569 ℳ.

Rindviehzucht: Oldenburger. Pferdezucht. Karpfenzucht: galiz. Spiegelkarpfen.

2919. Leſchwitz, Ritterg. ▯ P. T. F 64. E. kK. Ag. Parchwitz 1,5, Bhf. 0,5 km; A. St. eK. Leſchwitz.

Besitzer: Conrad Hubertus **von Raczek,** Hptm. a. D. Bkt. Dresdn. Bank Liegnitz.
Insp.*: Ullmann. — 1 Assistent.
Fläche 156,6 ha: 105 Acker, 25,4 Wiesen, 3,1 Weide, 16,6 Holz, 3,5 Gärten, 3 Hof 2c.
Grundst.-R.-E. rd. 3500 *M.*
Dampfziegelei und Kunststeinwerk, Zementwarenfabrik. Kiesgruben..
Schwarzw. Original Ostfriesen, Zuchtviehverkauf. Vered. Landschwein.
Zuckerrübenbau (Fabr. Maltsch-Dietzdorf). Gemüse- u. Gurkenbau.

2920. Liebenau, Ritterg. ▯ mit Vorwerk **Stelzenberg** (zum Fideikomm. **Panthenau** geh.). P. T. F 33. A. eK. kK. Wahlstatt 2,5 km; E. Neuhof 7,5 km; St. Liebenau; Ag. Liegnitz.
Bes.: Leonhard Graf **v. Rothkirch und Trach** auf Panthenau (Nr. 2507).
Oberinsp.*: Waldemar Thomas. 1 Assistent.
Fläche 270,74 ha: 218,75 Acker, 23,04 Wiesen, 3,65 Weide, 18,77 Holz, 0,59 Wasser, 5,94 Hof 2c.
Grdst.-R.-E. 11798 *M.* - Basaltsteinbr. Pferdezucht. Rindvieh: schwarzb. Ostfriesen. Englische Fleischschafe.

2921. Lindenbusch, Ritterg ▯m. Rustikalstelle. P. T. F 2221. E. kK. Ag. Liegnitz 4 km; A. Rothkirch; St. eK. Waldau.
Bes.: Dr. phil. Ldw. **Kiesewalter's Erben.**
Bevollm.: Hans Ludwig Kiesewalter. Postschkk. Breslau 30149.
Bkt. Raiffeisenbank Liegnitz.
Inspektor: W. Fleißig.
Fläche 135 ha: 107 Acker, 7 Wiesen, 4 Weide, 10 Holz, 0,5 Wasser, 4,5 Park u. Gärten, 2 Hof 2c.
Grdst.-R.-E. 4786 *M.* — Dampfziegelei. Schwarzb. Ostfriesen. Dtsch. Edelschwein. Saatgutwirtschaft.

2922. Mankelwitz, Ritterg. ▯ P. T. F. Malitsch (Kr. Jauer) 3 km; E. Triebelwitz 3 km; A. St. Rosenau; eK. kK. Wahlstatt; Ag. Liegnitz.
Besitzer: **St. Johannisstift** in Liegnitz.
Pächt.: Georg Hochstätter in Rosenau.
Insp.*: Pfaender i. Rosenau. - 1 Assist.
Fläche 108 ha: 101 Acker, 4 Wiesen, 2 Weide, 1 Hof 2c.
Grundst.-R.-E. 3085 *M.*
Schwarzb. Ostfriesen, Jungvieh.

2923. Merschwitz, Ritterg. ▯ P. T. F 10. E. kK. Ag. Parchwitz 4,5, Bhf. 3,5 km; A. St. Leschwitz; eK. Merschwitz.
Bes.: Bolko **von Oheimb,** Rittmstr. a. D. auf Pohlschildern (Nr. 2933).
Familienbes. seit mehr als 200 Jahren.
Forstverwaltung: Hegemeister* O. Gringmuth in Pohlschildern.
Forstaufs.*: A. Thiel in Merschwitz.
Insp.: v. Scheven in Pohlschildern.
Fläche 527 ha: 171 Acker, 32 Wiesen. 322 Holz, 2 Park, Garten, Hof 2c.
Grundst.-R.-E. 5900 *M.*
Dampfsägewerk, Vollgatter u. Kreissäge.
Beteil. an Zuckerfabrik Maltsch. Elektr. Strom v. d. Überlandzentrale Liegnitz.
Schwrzb. Ostfriesen. — Zuckerrübenbau.

2924. Mertschütz, Ritterg. ▯ mit Vorw. **Dobershöhe.** P. T. E. A. St. eK. Mertschütz; kK. Profen; Ag. Liegnitz; F 188 Jauer (Bz. Liegnitz) u. 24 Mertschütz.
Besitzer: Ernst Frhr. **von Richthofen,** Kgl. Landrat a. D., Ehrenbürger der Stadt Jauer, Kreisdeputierter, Mitgl. d. Kreisausschusses, des Prov.-Ausschusses u. d. Provinzial-Landtages. Familienbesitz seit 1871.
Postschkk. Breslau 13375.
Insp.*: Theodor Siemens. — 2 Assist.
Rendant: Heide.
Fläche 417 ha: 384,4 Acker, 15 Wiesen, 8 Weide, 2,3 Gärten, 7,2 Hof 2c.
Grundst.-R.-E. 15987 *M.*
Beteil. an d. Zuckerfabriken Gutschdorf und Maltsch und an der Molkerei Mertschütz. - Trocknungsanlage, Feldbahn, elektr. Anlage.
Schwzb. Ostfriesenherde. Mastwirtsch. Starker Rübenbau.

2925. Oyas mit **Hünern,** Ritterg. ▯ (z. Fideik. **Zülzendorf** [Nr. 992] gehörig). P. T. F 7. kK. Wahlstatt 3 km; E. Neuhof 3,6 km; A. Rosenau; St. eK. Oyas; Ag. Liegnitz.
Bes.: Albr. Friedr. Graf **von Sauerma-Zülzendorf,** Kgl. Pr. Maj. z. D. zu Haus Böckey b. Gläsersdf. (Bz. Liegn.). Familienbesitz seit 1767. Bkt. Schles. Landschaftl. Bank, Liegnitz 12666 b u. Girokto 233 b. d. Städt. Sparkasse in Lüben (Schles). F 2 Gläsersdorf.
Pächter: Paul Schneider, Major d. L. a. D. z. Oyas. - Postschckkto. Brsl. 22408. Pacht in der Familie seit 1855.
1 Inspektor, 2 Assistenten, 1 Gärtner.
Fl. 281,3 ha: 244,8 Acker, 12 Wiesen, 1 Weide, 3,3 Wasser, 8,2 Holz, 2,4 Park u. Garten, 9,6 Hof u. Koppeln.
Grundst.-R.-E. 11000 *M.*
Beteil. an Zuckerfb. Maltsch, Stadtmühle

Liegnitz, Ldw. Gemüseverwertung Liegnitz u. Molkerei Liegnitz. Sirupfabr. Oyas. — Oldenburg. Rindviehzucht. Schweinezucht. — Zuckerrübenbau.

2926. Pahlowitz, Rittg. ▯ m. Scholtisei Nr. 1, Freigut Nr. 2 u. 3 Stellen. P. T. A. St. eK. Rothkirch (Katzb.) 2 km; E. Pahlowitz; F 1569. Ag. kK. Liegnitz.
Bes.: Bw. Frau Hptm. **Schulz**, gb. Geniser.
Insp.*: Paul Hoffmann.
Fläche 248,25 ha: 233,25 Acker, 7 Wiesen, 4 Holz, 4 Hof ꝛc.
Grdst.-R.-E. 11 650 ℳ. — Dampfpflug. Schwarzb. schles. Niederungsvieh (Herdbuchherde), Zuchtbullenverkauf. Zucht d. dtsch. Edelschweines.
Starker Zuckerrübenbau.

2927. Pansdorf, Rittergut ▯ (m. **Seehaus** u. See a. d. Halteſt. Pansdorfer See). P. E. Rüstern 2 km; T. F 2052. kK. Ag. Liegnitz 5 km; A. Jacobsdorf; St. eK. Waldau.
Bes.: Frau Ida **Askenasy**, geb. Jaffé. Girokto Kreissparkasse Liegnitz.
Inspektor*: Hugo Nestler.
Fläche 327 ha: 215 Acker, 80 Wiesen, 6 Holz, 24 Wasser, 2 Park, Hof ꝛc.
Grundst.-R.-E. 11 357 ℳ.
Milchwirtsch. Ostfriesenzuchtviehherde.

2928. Panten, Rittergut. ▯ P. F 2491. T. eK. kK. Ag. Liegnitz 5 km; E. A. St. Panten.
Bes.: Walter **Blume.**
Postschkk. Breslau 11 853.
Bkk. Prov.-Genossenschaftsbank u. Diskontogesellschaft, Fil. Liegnitz.
Inspektor: Walter Kielmann.
Saatzuchtleiter: Hans Pohlmann. 1 Saatzuchtassistent, 1 Gutssekretärin, 1 Buchhalter.
Fläche 289 ha: 226,4 Acker, 26 Wiesen, 3,1 Holz, 9,1 Weide, 0,3 Wasser, 2,8 Gärten, 21,3 Hof ꝛc.
Grdst.-R.-E. 6412 ℳ. — Kunststeinwerk Zementwarenfabrik (F 3340 Liegnitz).
Züchtung d. schwarzb. Niederungsviehs (Herdb.) und des Merinofleischschafes (Züchter: Schäfereidir. Neumann), u. d. Hannov. vered. Landschw. Züchtung d. schnellwüchsigen galiz. Spiegelkarpfen und Schleien.
Saatzuchtwirtschaft mit modern. Reinigungsanlagen (Elitevermehrung von Getreide und Kartoffeln). Versuchsfelder d. dtsch. Landwirtschaftsgesellschaft. Intensive Feldbewirtschaftung (Motorpflug, Beregnungsanl.). Hackfrucht- und Gemüsebau.

2929. Panten, Staatl. Oberförsterei mit den Revierteilen **Panten-Rehberg, Möttig** und **Fuchsberg** (Kreis Liegnitz), **Wasserwald** (Kr. Lüben) u. **Buchwald** (Kr. Bunzlau). P. E (Pers.). Liegnitz 4,2 km; T. F. E (Fracht). A. St. Panten 2,2 km; Ag. Liegnitz, Parchwitz, Lübenu. Bunzlau.
Besitzer: **Preuß. Forstfiskus.**
Forstmeister: Ehrlich in Forsthaus Panten. — 1 Forstsekretär*.
1 Revierförst.*, 6 Förster* mit, 3 ohne Rev., 3 Hilfsförster*, 1 Forstgeh.
Forstkasse in Liegnitz: Postschkk. Breslau 5832.
Fläche 4982 ha: 185 Acker, 133 Wiesen, 25 Wasser, 4615 Holz, 3 Garten, 1 Sand- u. Kiesgruben, 20 Hof ꝛc.
Grundst.-R.-E. 32 124 ℳ.

2930. Parchwitz, Ritterg. ▯ m. **Bergvorwerk, Friedrichshof** u. Stadtgut **Parchwitz**. P. T. F 21. St. kK. eK. Ag. Parchwitz; E. Parchwitz 1,5, Spittelndorf 6 km; A. Schloß Parchwitz.
Bes.: Julius **Neumann.**
Oberinspektor*: Kunze, Stadtgut Parchwitz. — 1 Inspektor, 1 Ziegeleiverw.*, 1 Brennereiverw.*, 1 Förster*, 1 Rechnungsführer.
Fläche 588 ha: 448 Acker, 50 Wiesen, 5 Weide, 50 Holz, 20 Korbweiden, 6 Park, 2 Gärten, 7 Hof ꝛc.
Grundst.-R.-E. rund 12 000 ℳ.
Dampfbrennerei. Ringofenziegelei. Beteil. a. der Zuckerfabrik Maltsch a. O.
Schwarzb. Ostfriesen (Herdb., Milchkontrollverein).
Zuckerrübenbau. Kartoffelbau f. d. Rhein. Bauernverein e. V., Modrow'sche Elite- u. Originalkartoffeln. Saatgutwirtsch.

2931. Petersdorf, Ritterg. ▯ P. T. F 6. E. Spittelndorf 2 km; A. St. eK. Seifersdorf; kK. Ag. Parchwitz.
Besitzer: Dr. Felix **Dyhrenfurth.**
Postschkk. Breslau 531.
Insp.*: Lohmeyer-1 Brennereiverw.*
Fläche 361 ha: 328 Acker, 11 Wiesen, 4 Wasser, Holz, 18 Gärten, Wege, Hof.
Grdst.-R.-E. 12 303 ℳ. — Brennerei.
Beteiligt an der Zuckerfabrik Maltsch.
Saatgutreinigungsanl. m. Dampfbetr. Saatgutwirtschaft.

2932. Pirl, Ritterg. ▯ P. T. F 13. kK. Ag. Parchwitz 1,5 km; E. Parchwitz

2,5, Spittelndorf u. Jeschkendorf je 5 km; A. St. eK. Heidau.
Bes.: Georg **Jelaffke**, Kaufm. u. Oblt. d. L. a. D. in Ratibor, Eisenbahnstr. 19.
Pächter: Günther Penzholz - 1 Insp.
Fläche 153,5 ha: 133 Acker, 15 Wiesen, 2,5 Holz, 1 Park, 1,5 Garten, 0,5 Wasser, 1 Hof 2c.
Grundst.-R.-E. 2950 *M.* Ostfriesen. Vered. Landschwein. Weidebetrieb.

2933. Pohlschildern, Rittergut ▯ mit Rustikalbesitz. P. St. eK. Bienowitz (Kr. Liegnitz); T. E. Pohlschildern; F 43. kK. Ag. Parchwitz; A. Leschwitz.
Besitzer: Volko **v. Oheimb**, Rittmstr. a. D. (S. a. Nr. 1646 u. 2923).
Familienbes. seit mehr als 200 Jahren.
Forstverwaltung: Hegemeister* Otto Gringmuth.
Inspektor*: H. C. v. Scheven.
Fläche 550 ha: 214 Acker, 34 Wiesen, 286 Holz, 6 Wasser, 4 Park, 2 Gärten, 4 Hof 2c. — Grdst.-R.-E. 8945 *M.*
Elektr. Licht u. Kraft.
Schwarzb. Ostfriesen. - Rübenbau. Obstb.
Große Gärtnerei, auch zum Verkauf.

2934. Pohlwitz, Rittg. ▯ m. Vorw. **Klein Pohlwitz.** P. T. Hertwigswaldau (Kr. Jauer) 2,7 km; F 31. E. A. St. Mertschütz 2,8 km; eK. Wahlstatt u. Großwandriß; kK. Wahlstatt; Ag. Liegnitz.
Besitzer: Ulrich Freih. **von Richthofen**, auf Kl. Wandriß (Nr. 2961).
Direkt. Püschel in Kohlhöhe (Nr. 1630).
Rentmeister: Riebling. Postschkk. Breslau 48876 (Rentamt).
1 Inspektor*, 1 Assistent.
Fl. 356,4 ha: 318,6 Acker, 13,5 Wiesen, 0,8 Wasser, 10,8 Holz, 8,7 Garten, 4 Hof 2c.
Grdst.-R.-E. 15112 *M.* — Wassermühle z. Schrot. u. Schneid. Molk. Dampfpfl.
Angeschl. d. Zuckersiederei Gutschdorf.

2935. Poselwitz, Rittg. ▯ P. T. F 17. Groß Baudiß 2,5 km; E. Ober Mois 6 km; A. St. eK. Koiskau; kK. Poselwitz; Ag. Liegnitz.
Bes.: Heinrich **Gollnisch** in Poselwitz (bevollm.) u. Heinrich **Gollnisch** sen. in Brostau (Nr. 2345).
Inspektor: Weist.
Fläche 242 ha: 218 Acker, 12 Wiesen 6 Holz, 4 Weide, 2 Hof 2c.
Grundst.-R.-E. 9312 *M.*
Ostfriesen-Milchviehherde.

2936. Prinsnig, Ritterg. ▯ m. **Schäfereivorwerk.** P. T. F 13. A. St. eK. Großtinz (Kr. Liegn.) 1,5 km; Klnb Prinsnig 0,3 km; E. Spittelndorf 13 km; kK. Obsendorf; Ag. Liegnitz.
Besitzer: Georg Frhr. **von Zedlitz und Leipe**, Lt. im ehem. Ul.-R. 10 a. D.
Bevollm.: Güterdirektor Kluge in Tschierschkau (Nr. 2957).
Inspektor*: Altmann.
1 Hofverwalter*, 1 Gärtner*.
Fläche 264 ha: 207 Acker, 23 Wiesen, 26 Holz, 1,5 Wasser, 5 Park, 2,5 Hof 2c.
Grundst.-R.-E. 7600 *M.*

2937. Raischmannsdorf, Ritterg. ▯ (z. Fideik. **Panthenau** gehörig). P. T. F. A. St. eK. kK. Wahlstatt 1 km; E. Neuhof 6,5 km; Ag. Liegnitz.
Bes.: Leonhard Graf **von Rothkirch und Trach**, Kgl. Kammerh. 2c. auf Panthenau, Kr. Goldberg-H. (Nr. 2507).
Pächt.: Alfred Doehring in Wahlstatt.
Verwalter: H. Fritsche.
Fläche 141 ha: 122 Acker, 14 Wiesen, 5 Wasser, Hof 2c.
Grdst.-R.-E. 5781 *M.* — Milchwirtsch. Rote Ostfriesen, Ochsenaufzucht.

2938. Rogau, Ritterg. ▯ P. T. Rogau (Kr. Liegnitz); F 28 Maltsch (Schles.); E. Koitz 3,5 km, f. Wageulad. auch Rogau; A. St. eK. Koitz; kK. Städtel-Leubus; Ag. Parchwitz.
Bes.: Willy **von Rother**, Landrat a. D., Rittmstr. d. R. a. D., Generallandschaftsrepräsentant. Familienbesitz seit 1816. Postscheckkonto Breslau 1701. Bkk. Schles. Landschaftl. Bank, Fil. Liegnitz u. Kreisspark. Liegnitz Kto 24.
Inspektor*: Peuckert.
Rentmeister*: v. Uechtritz.
Förster*: Aust.
Fläche 431,5 ha: 282 Acker, 66,5 Wiesen, 6,5 Weide, 1,5 Wasser, 58 Holz, 7,5 Park, Gärt., 4,5 Sandgr., 5 Hof 2c.
Grdst.-R.-E. 7536 *M.* — Schles. Rotvieh. Rübenbau. Rieselwiesen. Viehweiden. Korbweidenanlagen.

2939. Romnitz, Ritterg. ▯ P. T. F 11. A. St. eK. Großbaudiß (Kr. Liegnitz) 2 km; E. Lohnig 6, Berndorf 5 km; kK. Kuhnern; Ag. Liegnitz.
Bes.: Hans **Schulze**'sche Erben. Verfügungsberecht.: Frau Helene Schulze. Postschkk. Bresl. 17817. Bkk. Dir. d. Diskonto-Gesellsch. Fil. Liegnitz.

Insp.: Günter Kügler. — 1 Gärtner. Fläche 126 ha: 110 Acker, 2,5 Wiesen, 4 Weide, 0,25 Wasser, 7 Holz, 1 Park u. Garten, 1,25 Hof ꝛc. Grundst.-R.-E. 3975 M. — Schles. Rotvieh. Schweinezucht. — Zuckerrüben- u. Weizenbau. Beteil. an Zuckerfb. Maltsch-Dietzdorf, Molkerei Gr. Baudiß, Elektrizitätswerk Liegnitz.

2940. Rosenau, Ritterg. ▯ P. T. F 13. eK. Wahlstatt 3 km; E. Triebelwitz 4 km; A. St. Rosenau; kK. Maltsch; Ag. Liegnitz.

Besitzer: **St. Johannisstift** in Liegnitz.
Pächt.: Georg Hochstätter, Hptm. a. D.
Vertreter: Insp.* Paul Pfänder. 1 Assistent, 1 Brennereiverw.*
Fläche 104 ha: 94 Acker, 4,5 Wiesen, 2 Weide, 3,5 Wege, Hof ꝛc.
Grdst.-R.-E. 3447 M. – Dampfbrenn. Schwarzw. Ostfriesen, Milch- u. Zuchtviehherde, Bullenverkauf.

2941. Rosenig, Ritterg. ▯ P. T. A. St. eK. Rosenig (Kr. Liegnitz); F 7. E. Spittelndorf 5 km; Ag. kK. Liegnitz.

Besitzer: Carl **v. Wallenberg-Pachaly,** Major a. D.
Inspektor*: Prietzel. — 1 Assistent.
Fläche 487 ha: 407,6 Acker, 13,6 Wiesen, 46,7 Holz, 2,1 Wasser, 6,3 Weide 2 Garten, 8,7 Hof ꝛc. – Grdst.-R.-E. 14 647 M.

2942. Rothkirch, Fideik. ▯ seit 1840, (mit Nr. 794, 2018/21 u. 2895). P. T. A. St. eK. Rothkirch (Katzbach); F 24 Kroitsch; E. Pahlowitz 1,5 km; kK. Rothbrünnig; Ag. Liegnitz.

Bes.: minderj. Hans-Joachim Freiherr **von Rothkirch und Panthen.**
Vorm.: Justizrat Reisner in Liegnitz.
Gutskurator: Güterdirektor Kluge in Tschierschkau (Nr. 2957).
Insp.*: P. Zschalig.
Fläche 303 ha: 278 Acker, 9 Wiesen, 3 Holz, 1 Wasser, 12 Hof ꝛc.
Grundst.-R.-E. 13 301 M.
Starker Hackfruchtbau.

2943. Royn (Ober), Gutsbez. ▯ P. T. Großtinz (Kr. Liegnitz) 4 km; F. A. St. eK. Royn (Kr. Liegnitz); E. Royn 2 bzw. 3 u. Maltsch 6 km; Ag. Parchwitz; kK. Obsendorf.

Rittergut I. ▯
Besitzer: Alfred **Fuhrmann,** Rittmstr. d. L. a. D. auf Ober Schützendorf.
Insp.: Krause in Ob. Schützendorf.
Fläche 113 ha: 94 Acker, 3 Wiesen, 10 Weide, 2 Holz, 2 Park, 2 Hof ꝛc.
Grundst.-R.-E. 4100 M. Beteiligt an Zuckerfabrik Maltsch. — Schwarzw. Ostfriesen. Oldenb. Pferdez. Dtsch. Landschwein. — Starker Hackfruchtbau. Gründüngung.

⊙ Rittg. II. F 20 Großtinz (Kr. Liegn.).
Besitzer: Paul **Abendroth.** — 1 Assist.
Fl. 78,5 ha: 73 Acker, 4 Wiesen, 1,5 Park, Garten, Hof ꝛc.
Grdst.-R.-E. 1702 M. — Ostfriesen.

⊙ 2944. Royn (Nieder), Rittg. ▯ P. T. A. E. St. eK. Royn (Kr. Liegn.); F 9. Großtinz (Kr. Liegnitz); Ag. kK. Parchwitz.

Bs.: Frau Margarethe **Schmieder.**
Insp.: Rich. Gerstmann. — 1 Assist.
Fläche 204 ha: 179,4 Acker, 15,3 Wiesen, 0,3 Wasser, 9 Holz.
Grundst.-R.-E. 6445 M. — Beteil. an Zuckerfabrik Maltsch und Molkerei Großtinz. — Rindvieh: Ostpreußen, Holländer. Schweine: Yorkshire-Stammzucht. Geflügel: Wyandottes. Rübenbau. Intens. Gründüngung.

2945. Rudolphsbach, Rittergut ▯ u. Rustikalbesitz in **Prinkendorf.** P. T. E. eK. Neuhof (Kr. Liegnitz) 2 km; A. St. Prinkendorf; F 2547 (Dom.) u. 2789 (Schloß). E (Pers.). Ag. kK. Liegnitz 3 km.

Bes.: Wolfgang **Scherzer,** Landesältest., Kgl. Pr. Lt. d. R. a. D. (s. a. Nr. 2999). Familienbesitz seit 1857.
Insp.*: Sommer. – 1 Assist., 1 Först.
Fläche 272,4 ha: 245,6 Acker, 18,8 Wies., 1,7 Wasser, 1,4 Holz, 1,9 Park. Gärten, 3 Hof ꝛc. — Grdst.-R.-E. 11 300 M.
Pferdezucht: Nord-Schleswiger. Rindvieh: Schles. Rotvieh, Jeverländer. Rüben- u. Kartoffelbau.

2946. Schimmelwitz, Ritterg. ▯ P. Neuhof (Kr. Liegnitz) 6 km; A. St. eK. Rothkirch; T. F 36 Kroitsch; E. Pahlowitz 1 km; kK. Ag. Liegnitz 6 km.

Bes.: verw. Frau Hauptm. Pauline **Seidel,** geb. Demuth.
Bkt. Schles. Landschaftl. Bk., Liegnitz.
Fläche 128 ha: 113,5 Acker, 5 Wiesen, 5,5 Park, 4 Hof ꝛc.
Grdst.-R.-E. 5718 M. — Rübenbau. Schwarzbunte Ostfriesen (Herdb.). Beteil. an Zuckerfabrik Maltsch.

2947. Schlauphof, Rittg. P. T. Weinberg (Schles.) 1 km; E. Brechelshof 5 km; F 8. A. Kroitsch; St. Schlauphof; eK. Seichau; kK. Schlaup; Ag. Liegnitz.
Bes.: **Schles. Landgesellschaft m. b. H.** in Breslau (s. Nr. 15).
Insp.: Wittmann. – 2 Assist., 1 Rchgst.
Fläche 383 ha: 283 Acker, 60 Wiesen, 1 Weide, 18 Holz, 1 Wasser, 20 Hof 2c.
Grdst.-R.-E. 18 623 M. – Mahlmühle.

2948. Schmochwitz, Rittergut. P. T. Neuhof (Kr. Liegnitz) 3 km; E (Fracht) Pahlowitz 2 km; A. St. Rothkirch; F 2552. E (Pers.). eK. kK. Ag. Liegnitz 6 km.
Bes.: Frau Elisab. **Rosemann,** geb. Kade.
Bevollm.: der Ehemann Rittergutsbesitzer Georg Rosemann.
Postschkt. Breslau 29440.
Bkt. Dresdner Bank Fil. u. Prov.-Genossenschaftsbank Fil. in Liegnitz
Inspektor*: August Wittwer.
Fläche 190,5 ha: 164 Acker, 1,5 Holz, 13 Wiesen, 3 Weide, 0,5 Wasser, 1,5 Park, 2,6 Gärten, 4,4 Hof 2c.
Grundst.-R.-E. 8528 M. – Schwarzb. Ostfriesen. Vered. Landschw., Ferkelverkauf. — Starker Zuckerrübenbau.

2949. Schützendorf (Ober), Ritterg. m. Rustikalbes. P. T. F 15. A. eK. Großtinz (Kr. Liegnitz) 4 km; E. Großtinz-Dürschwitz 3 km; St. Ausche; kK. Obsendorf; Ag. Liegnitz.
Bes.: Alfred **Fuhrmann,** Rittm. d. L. a. D.
Postscheckkto. Breslau 25233.
Inspektor: Erich Krause.
Fläche 197 ha: 165 Acker, 7 Wiesen, 2,75 Weide, 12 Holz, 1,25 Wasser, 1 Korbweiden, 2 Park, 3 Gärten, 3 Hof 2c. – Grdst.-R.-E. 6300 M.
Beteil. an Molkerei Großtinz u. Zuckerfabrik Maltsch. — Schwarzw. Ostfriesen. Oldenb. Pferde. Zuchtviehverk. Intens. Hackfrucht- u. Gemüsebau.

2950. Schützendorf (Nieder), Ritterg. P. T. F 5. A. eK. Großtinz (Kr. Liegnitz) 2½ km; E. Maltsch 7 km; Klnb. Großtinz-Dürschwitz 2 km; St. Ausche; kK Obsendorf; Ag. Liegnitz.
Bes.: Frau Oberleutnant Margarete **John von Freyend,** geb. Strauß.
Bevollm.: Frau Magdalene Strauß, geb. Weinschenk.
Inspektor*: Curt Zwirner. – 1 Assist.
Fläche 132 ha: 124 Acker, 3,5 Wiesen, 0,5 Weide, 1,5 Holz, 1,5 Park u. Garten, 1 Hof 2c. — Grdst.-R.-E. 4343 M.
Beteil. an der Molkerei Großtinz u. den Zuckerfabriken Maltsch a. O.-Dietzdorf.
Schwarzw. Herdbuchh. Gr. Schweinezucht, Eber- u. Ferkelverkauf.

2951. Schweinitz (Klein), Ritterg. P. T. Neuhof (Kr. Liegnitz) 4 km; F 7 Kroitsch; E. Pahlowitz 4 km; A. eK. Hochkirch; St. Kl. Tinz; kK. Malitsch; Ag. Liegnitz.
Besitzer: Richard **Grosse,** Oberamtm., Bkt. Prov.-Genoss.-Bank, Liegnitz.
1 Assistent.
Fläche 109,2 ha: 100 Acker, 6 Wiesen, 1 Park, 1 Gärten, 1,2 Hof 2c.
Grdst.-R.-E. 4877 M. — Elektr. Anlage. Motorenbetrieb. — Schwarzb. Ostfries. Meißner und vered. Landschwein.

2952. Seedorf, Staatsdomäne. P. Rüstern 8 km; T. F 12. E. Arnsdorf (Kr. Liegnitz) 6 km; E (Pers.). Pansdorfer See 1 km; A. Jacobsdorf; St. eK. Waldau, kK. Ag. Liegnitz 7 km.
Besitzer: **Preuß. Domänenfiskus.**
Pächter: Reinhold Schneider, Oberlt. d. R. a. D. (S. auch Nr. 2882).
Fläche 213,5 ha: 107 Acker, 44 Wiesen, 3 Weide, 4 Holz, 12 Wasser, 9 Hof 2c. davon 34,5 ha weiter verpachtet.
Grundst.-R.-E. 4710 M.
Reinrote Ostfriesen. Dtsch. Edelschw. Angeschl. an Licanitzer Molkerei.

2953. Seifersdorf, Rittg. mit Vorw. **Sorgau.** P. T. A. St. eK. Seifersdorf (Kr. Liegnitz); F 11 Spittelndorf; E. Jeschkendorf 1,5 km; kK. Ag. Liegnitz.
Bes.: Otto **Zachau,** Geh. Landkammerrat in Weimar, Karl-Alexander-Allee III.
Bevollm.: Insp. Paul Schubert.
2 Assistenten.
Fläche 480 ha: 396 Acker, 60 Wiesen, 9 Holz, 3 Wasser, 12 Park, Garten, Hof 2c. — Grdst.-R.-E. 14641 M.
Zuckerrüben- und Rübensamenbau.

2954. Spittelndorf, Rittg. P. T. F 12. E. Spittelndorf 2 km; A. Seifersdorf; St. eK. kK. Ag. Parchwitz.
Besitzer: Hans **Pflug.**
Postschkt. Brsl. 56 758.
Bkt. Dresdner Bank, Fil. Liegnitz.

Insp.: Fr. Gottschalk. — 1 Assist. Fläche 384 ha: 321 Acker, 27 Wiesen, 2 Park, 1 Garten, 20 Holz, 13 Wege, Gräben, Hof ꝛc. Grdst.-R.-E. 8390 *M.* — Ostfriesen. Beteiligung an Zuckerfabrik Maltsch. Milch geht nach Liegnitz. - Int. Rübenbau.

2955. Thiergarten, Rittg. ▯ P. Rüstern 5,5 km; F. T. E. Vorderheide 3 km; A. Kuchelberg; St. eK. Langenwaldau; Ag. Liegnitz; kK. Kaltwasser. Gehört zum Fideikommiß Kuchelberg (Nr. 2911) u. ist mit diesem wirtschaftlich u. grundbuchamtlich verbunden.

2956. Tinz (Klein), Ritterg. ▯ m 2 Rustikalg. P. Neuhof (Kr. Liegnitz) 4 km; T. F 170 Kroitsch; E. Triebelwitz 3 km; A. eK. Hochkirch; St. Gr. Jänowitz; kK. Malitsch; Ag. Liegnitz.

Besitzer: Oswald **Braun.**
Familienbes. s. 1883. — 1 Assistent. Fläche 129 ha: 112,25 Acker, 10 Wiesen, 2 Weide, 2,75 Park, Garten u. Wasser, 2 Hof ꝛc. — Grdst.-R.-E. 6729 *M.* Schwarzb. Ostfriesen. Milch nach der der Molkerei Liegnitz. Schweinemast.

2957. Tscharnikau, Ritterg. ▯ m. Vorw. Nr. 1 u. 14 in **Tschierschkau.** P. T. eK. kK. Malitsch (Kr. Jauer) 2,5 km; F 15 Wahlstatt; E. Triebelwitz 3,5 km; A. Rosenau; St. Liebenau; Ag. Liegnitz.

Bes.: Frida Freifrau **von Richthofen,** geb. v. Geyso, zu Brechelshof, Kr. Jauer. Familienbesitz seit 1818.
Güterdirektor*: Oskar Kluge in Tschierschkau. — 1 Rechnungsführer. Fläche 274 ha: 244 Acker, 10 Wiesen, 10 Holz, 2 Weide, 1 Wasser, 7 Hof ꝛc. Grdst.-R.-E. 13678 *M.* - Dampfpflug. Niederungsvieh.
Starker Hackfrucht- und Gemüsebau.

2958. Vorderheide (Liegn. Stadtforst), selbst. Gutsbezirk. P. T. F 1. E. A. Vorderheide; St. Kuchelberg; eK. kK. Ag. Liegnitz.

Besitzerin: **Stadtgemeinde Liegnitz.**
Oberförster: Böhm zu Kol. Neurode bei Vorderheide.
Fläche 725 ha: 80 Acker, 3 Wiesen, 3,5 Weide, 621 Holz, 17,5 Unland, Hof ꝛc. — Grundst.-R.-E. 4295,3 *M.*

2959. Wahlstatt-Strachwitz, Fideikomißritterg. ▯ u. Kol. Janisch (Gem. Wahlstatt). P. T. F 27. A. St. eK. kK. Wahlstatt; E. Neuhof 7 u. Liegnitz 11 km; Ag. Liegnitz.

Besitzer: Gebhard Fürst **Blücher von Wahlstatt** auf Krieblowitz (Nr. 25).
Rentmstr.: Kemnitz i. Kriebl. (Nr. 25).
Pächter: Scherzer & Co. in Neuhof b. Liegnitz. - Insp.*: Sysgusch. - 2 Assist.
Fläche 432 ha: 317 Acker, 27 Wiesen, 72 Holz, 2 Park, 14 Hof ꝛc.
Grundst.-R.-E. 18 013 *M.* — Rübenbau.

2960. Wandriß (Groß), Ritterg. ▯ m. d. Vorw. **Augustenhof** u. **Marienhof** u. Bauerg. Nr. 10. P. T. E. A. St. eK. Großwandriß; F 23 Mertschütz; Ag. Liegnitz; kK. Wahlstatt.

Besitzer: S. Exz. Volko Graf **v. Roedern,** Generallt. a. D. - Fam.-Bes. s. 1825. Bkt. Spar- und Darlehnskasse Groß Wandriß. — 1 Förster*, 1 Gärtner*.
Insp.*: Reichel. - 2 Assist., 1 Rechngsf.
Fläche 810 ha: 532 Acker, 45 Wiesen, 53 Viehweiden, 175 Holz, 2 Park, 2 Garten, 1 Hof ꝛc.
Grdst.-R.-E. 11 740 *M.*
Granitsteinbruch (z. Z. außer Betrieb).
Molkerei (Pächt.: Scholz). — Beteiligt an der Zuckerfabrik Maltsch a. O.
Schwzb. Ostfriesen. Merinofleischschafe.

2961. Wandriß (Klein), Ritterg. ▯ P. T. E. A. St. eK. Groß Wandriß 2 km; E (f. Wagenl.). F 20 Mertschütz; Ag. Liegnitz; kK. Wahlstatt.

Besitzer: Ulrich Frhr. **von Richthofen-Pohlwitz,** Oberlt. a. D.
Direktor: Püschel in Kohlhöhe (Nr. 1630)
Bkt. Prov.-Genossenschaftsbank Liegn.
Rentmeister: Riebling. Postschkt. Breslau 48876 (Rentamt).
1 Inspektor*, 1 Assistent.
Fl. 303 ha: 260,7 Acker, 19,8 Wiesen, 9,8 Weide, 0,5 Wasser, 3,7 Korbweiden, 6,2 Holz, 2,3 Hof.
Grdst.-R.-E. 12 828 *M.*
Angeschloss. d. Zuckersiederei Gutschdorf. Dampfpflug. — Zuckerrübenbau.

2962. Weißenhof, Ritterg. ▯ m. Vorw. P. T. F 2248 (Bes.) u. 2414 (Pächter). E. eK (Peter Paul) kK (St. Joh.). Ag. Liegnitz 3,5 km; A. St. Rothkirch; E (Fracht). Weiche Weißenhof.

Bes.: Emil **Grosser,** Major d. L. a. D. Postscheckkonto Breslau 2981.

Bkk. Dresdner Bank Fil. Liegnitz.
Pächter: Heinrich Riedel.
Bkk. Prov.-Genoss.-Bank, Fil. Liegnitz.
Fläche 220 ha: 208 Acker, 7 Wiesen, 1 Wasser, 1,5 Park, 2,5 Obstplantag. ꝛc.
Grdst.-R.-E. 11011 *M.* — Dampfziegelei mit eigenem Verladegleis.
Schwarzw. Niederungsvieh (Herdbuchh.).

2963. Weißenleipe. Ritterg. □ m. Rustikalbes. P. T. A. St. eK. Großbaudiß (Kr. Liegnitz) 1 km; E. Lohnig 3 km; kK. Kuhnern; Ag. Liegnitz; F 5 Gäbersdorf (Kr. Striegau).
Besitzer: Friedrich **Conrad**, Hauptmann d. R. a. D. — 1 Assistent.
Fläche 250 ha: 222 Acker, 10 Wiesen, 12 Holz, 6 Park, Garten, Hof ꝛc. 8 ha an Anlieger verpachtet.
Grundst.-R.-E. 10104 *M.*
Schwarzb. Niederungsvieh (Herdbuch), Verkauf von Zuchtbullen u. Kalben.
Beteil. a. Genoss.-Molkerei Gr Baudiß.
Zuckerrüben u. Weizenbau (Zuckerfabr. Maltsch-Dietzdorf).
Gründüngung. Dampfpflugkultur.

2964. Würchwitz, Ritterg. □ P. T. A. eK. Groß Wandriß; F 11 Großtinz (Kr. Liegn.); E. Spittelndorf 8 km; Klnb. Berndorf u. Groß Wandriß je 1 km; St. Groß Wandriß; kK. Wahlstatt; Ag. Liegnitz.
Bes.: Hildegard **Moenting**, geb. Braune. Postschkk. Breslau 2665.
Insp.: Kurt Baum. — 1 Assistent.
Fläche 208 ha: 170,2 Acker, 9,9 Wiesen, 0,5 Weide u. Wasser, 22,1 Holz, 0,9 Park u. Garten, 4,4 Hof ꝛc.
Grdst.-R.-E. rd. 5000 *M.* — Beteil. an Zuckerfb. Maltsch u. Molk. Mertschütz.
Rindviehzucht: Ostfriesen, Import von Originalbullen. Schweinez.: weiß. Edelschwein, Ferkelverkauf.
Getreide-, Raps-, Flachs- u. Rübenbau.

2965. Zobel, Ritterg. □ m. Rustikalbes. P. T. F 10. Großbaudiß (Kr. Liegnitz) 4 km; E. Ober Mois 7 km; A. St. eK. Koiskau; kK. Obsendorf; Ag. Liegnitz.
Besitzer: Carl **Fischer**, Amtsvorsteher. Postschkk. Breslau 12260.
Inspektor: Werner Illner.
Fläche 211 ha: 193 Acker, 4 Wiesen, 7 Holz, 3 Park u. Gärten, 4 Hof ꝛc.
Grdst.-R.-E. 8738 *M.*
Beteil. an Molkerei Gr. Baudiß u. Zuckerfabrik Maltsch. — Dampfpflugkultur.
Schwarzb. Niederungsvieh (Ostfries.).

Anteil der Herrschaft □ Malitsch (Kr. Jauer)
bestehend aus den Gütern Nr. 2966/7.

Besitzer: H. O. **von Sprenger**, Fideikommißbesitzer auf Malitsch.
Generalverwaltung in Malitsch (Nr. 2753 ff.).

2966. Bellwitzhof, Rittg. P. T. F 7. Brechelshof; A. Kroitsch; E. Brechelshof 3, Triebelwitz 4 km; St. Schlauphof; eK. Hochkirch; kK. Schlaup; Ag. Liegnitz.
Fl. 292,4 ha: 251 Ldw., 41,4 Forst.
Grdst.-R.-E. 11400 *M.*
Rindviehzucht. — Zuckerrübenbau.

2967. Neudorf, Rittergut. P. T. E. Neuhof (Kr. Liegnitz) 2 km; F 52 Wahlstatt; eK. Neudorf; A. St. Rosenau; kK. Malitsch; Ag. Liegnitz.
Inspektor*: Eichner.
Fläche 286,1 ha Ldw.
Grundst.-R.-E. 12200 *M.*

II. Güter innerhalb der Gemeinde- und Gutsbezirke.

2968. Arnsdorf. P. T. F. E. Arnsdorf (Kr. Liegnitz); Ag. Liegnitz 10 km; A. Jacobsdorf; St. Waldau; eK. Steudnitz; kK. Siegendorf.

Gut Nr. 40. Bes.: Herm. **Otte.** F 41.
Fl. 46,5 ha. — Grdst.-R.-E. 1500 *M.*

Gut Nr. 1. Bes.: Arthur **Kielmann.**
Fl. 38 ha. — Grdst.-R.-E. 1200 *M.*

Gut. Bes.: Willy **Stief.**
Fl. 35 ha. — Grdst.-R.-E. 1100 *M.*

Gut Nr. 29. Bes.: R. **Hobusch.**
Fl. 21,5 ha. — Grdst.-R.-E. 700 *M.*

Gut. Bes.: Oswald **Linke.**
Fl. 18 ha. — Grdst.-R.-E. 600 *M.*

2969. Barschdorf. P. T. F. eK. kK. Ag. Liegnitz 4—6 km; E. Neuhof 2—5 km; A. Prinkendorf; St. Barschdorf.

Gut Nr. 12. Bes.: Bruno **Zobel.**
Fl. 62,48 ha. — Grdst.-R.-E. 3311 *M.*

Gut Nr. 13 u. 14. Bes.: Marie **Heide.** F 3403 Liegnitz.
Fl. 64 ha. — Grdst.-R.-E. 2817 *M.*
Gemüse- und Zuckerrübenbau.

Gut Nr. 6 u. Ant. Nr. 14.
Beſ.: Dr. Friedr. **Glöckner**, Gem.-Vorſt.
Fl. 38,8 ha. — Grdſt.-R.-E. 1666 *M.*
Gut Nr. 16. Beſ.: Paul **Krauſe.**
Fl. 26,1 ha. — Grdſt.-R.-E. 1245 *M.*
Gut Nr. 10 u. 11a. Beſ.: Bruno **Pohl.**
Fl. 22 ha. — Grdſt.-R.-E. 906 *M.*
Gut Nr. 27. Beſ.: Fritz **Helfsgott.**
Fl. 19,7 ha. — Grdſt.-R.-E. 897 *M.*
Gut Nr. 23. Beſ.: Berta **Martin.**
Fl. 17,6 ha. — Grdſt.-R.-E. 894 *M.*
Gut Nr. 3. Beſ.: Karl **Rode.**
Fl. 17,7 ha. — Grdſt.-R.-E. 870 *M.*
Gut Nr. 34. Beſ.: Fritz **Liſſel.**
Fl. 16,2 ha. — Grdſt.-R.-E. 778 *M.*
Gut Nr. 22. Beſ.: Emil **Hübner.**
Fl. 15,8 ha. — Grdſt.-R.-E. 747 *M.*
Gut Nr. 9. Beſ.: Pauline **Grüttner.**
Fl. 14,3 ha. — Grdſt.-R.-E. 714 *M.*
Gut Nr. 11b. Beſ.: Paul **Litſche.**
Fl. 13,1 ha. — Grdſt.-R.-E. 699 *M.*
Gut Nr. 18. Beſ.: Reinhold **Scholz.**
Fl. 18,3 ha. — Grdſt.-R.-E. 660 *M.*
Gut Nr. 21. Beſ.: Otto **Hübner.**
Fl. 14 ha. — Grdſt.-R.-E. 645 *M.*
Gut Nr. 49. Beſ.: Reinhold **Lindner.**
Fl. 13,2 ha. — Grdſt.-R.-E. 615 *M.*
Gut Nr. 2. Beſ.: Louis **Kunick.**
Fl. 12,3 ha. — Grdſt.-R.-E. 579 *M.*
Gut Nr. 17. Beſ.: Robert **Hübner.**
Fl. 11,8 ha. — Grdſt.-R.-E. 552 *M.*
Gut Nr. 26. Beſ.: Wilhelm **Hoffmann.**
Fl. 13,1 ha. — Grdſt.-R.-E. 522 *M.*
Gut Nr. 59. Beſ.: Oskar **Schneider.**
Fl. 14,3 ha. — Grdſt.-R.-E. 510 *M.*

2970. Baudiß (Groß). P. T. F. A. St. eK. Großbaudiß (Kr. Liegnitz); E. Lohnig 4 km; E. kK. Obermois 5 km; Ag. Liegnitz.

Gut ▯ Nr. 1, 9 u. 11. Beſ.: Arth. **Hoppe.** Familienbeſitz ſeit 1867. F 2.
Fl. 121,6 ha. — Grdſt.-R.-E. 5471 *M.* Teilh. an Molkerei Großbaudiß u. an d. Zuckerfabrik Maltſch. — Schwarzb. Oſtfrieſen. — Weizen- u. Rübenbau.
Gut Nr. 2. Beſ.: Max **Hoffmann.** F 24.
Fl. 67 ha. — Grdſt.-R.-E. 3034 *M.* Oldenburger Vieh.
Gut Nr. 3. Beſ.: Arthur **Hoffmann.** F 13.
Fl. 65,2 ha. — Grdſt.-R.-E. 2622 *M.*
Gut Nr. 5. Beſ.: Richard **Jänſch.** Familienbeſitz ſeit 1867.
Bkk. Spar- u. Darlehnsk. Groß Baudiß.
Fl. 46,15 ha. — Grdſt.-R.-E. 2160 *M.* Beteiligt an Zuckerfabrik Maltſch und Molkerei Großbaudiß.
Gut Nr. 6. Beſ. (ſ. 1882): Oswald **Schmidt**'s Erben. F 31.
Pächter: Alfred Schmidt.
Fl. 48,2 ha. — Grdſt.-R.-E. 2047,5 *M.* Teilh. an d. Molkerei Großbaudiß u. d. Zuckerfabrik Maltſch. — Schwarzb. Oſtfrieſen. Vered. Landſchw.-Rübenb.
Mühlengut. Beſ.: Arthur **Fiebig.** F 46.
Fl. 13,5 ha. — Grdſt.-R.-E. 656 *M.*
Kretſchamgut. Beſ.: Eliſab. **Hielſcher.** F 16.
Fl. 13 ha. — Grdſt.-R.-E. 529 *M.*

2971. Beckern (Alt). P. T. E. Ag. eK. kK. Liegnitz 3½ km; F. Altbeckern; A. St Panten.

Gut. Beſ.: Wilh. **Conrad.**
Fl. 15,5 ha. — Grdſt.-R.-E. etwa 700 *M.*
Gut Nr. 8. Beſ.: Reinhold **Hübner.** F 3216 Liegnitz.
Fl. 19,8 ha. — Grdſt.-R.-E. 852 *M.*
Gut Nr. 28. Beſ.: Otto **Ludewig.**
Fl. 11,2 ha. — Grdſt.-R.-E. 531 *M.*
Gut Nr. 13. Beſ.: Guſt. **Freiberg.**
Fl. 9,8 ha. — Grdſt.-R.-E. 522 *M.*
Gut Nr. 3. Beſ.: Robert **Heinſch.**
Fl. 10,2 ha. — Grdſt.-R.-E. 471 *M.*

2972. Beckern (Groß). P. Liegnitz-Großbeckern 0,4 km; T. F. E. eK. kK. Ag. Liegnitz 3 km; A. Kunitz; St. Großbeckern.

Gut. Beſitzer: Off. Handelsgeſ. Otto **Pucher** in Liegnitz. F 2575 Liegnitz.
Fl. 53 ha. — Grdſt.-R.-E. 2060 *M.* Niederungsvieh. — Gemüſebau, beſ. Gurken und Kraut.
Gut. Beſ.: Max **Bloch.** F 2482 Liegnitz.
Fl. 45 ha. — Grdſt.-R.-E. 1800 *M.* Gurkeneinlegerei u. Sauerkohlfabrik.
Gut. Beſ.: Paul **Hübner.**
Fl. 28,5 ha. — Grdſt.-R.-E. 1200 *M.*
Gut. Beſ.: Oswald **Henſel.**
Fl. 16 ha. — Grdſt.-R.-E. 700 *M.*

2973. Berndorf. P. T. Groß Wandriß 3—4 km; A. St. Großtinz; E. Spittelndorf 7,5 km; F. eK. Klnb. Berndorf (Kr. Liegnitz); kK. Klemmerwitz; Ag. Liegnitz.

Freig. ▯ Nr. 16. Beſ.: Heinr. **Graßhoff.** Bkk. Prov.-Genoſſenſchaftsbk, Liegnitz. F 19 Großtinz. — 1 Aſſiſtent.
Fläche 111 ha: 90,5 Acker, 4,5 Wieſen,

1,5 Holz, 12,5 Weide, 2 Hof ꝛc.
Grundst.-R.-E. etwa 3500 *M.*
Rotb. Niederungsvieh. — Zuckerrübenwirtsch. — Angeschl. an Molkerei Mertschütz u. Zuckerfabrik Maltsch.

Gut Nr. 11. Bes.: August **Lieber.**
F 26 Großtinz (Kr. Liegnitz).
Fl. 79 ha. — Grdst.-R.-E. 2415 *M.*
Beteil. an Molkerei Mertschütz, Zuckerfb. Maltsch u. elektr. Überldzentr. Liegnitz.
Oldenb. Rindviehz. Dtsch. Edelschwein. Rüben-, Gemüse- und Getreidebau.

Gut Nr. 7. Bes.: Martin **Jaensch.**
Familienbes. s. 1793. – F 29 Großtinz.
Fl. 63,9 ha. — Grdst.-R.-E. 3143 *M.*
Beteil. an Zuckerfabrik Maltsch, Molkerei Mertschütz u. Landwirtschaftl. Gemüseverwertung in Liegnitz.
Schl.-s. Kaltblut. Schwarzb. Ostfriesen. Vered. Landschwein.
Rüben-, Gemüse-, Flachs- u. Getreidebau.

Gut Nr. 28. Bes.: Adolf **Hanke.**
Fl. 36,2 ha. — Grdst.-R.-E. 1257 *M.*

Gut Nr. 27. Bes.: Friedr. **Käbisch.**
F 33 Großtinz.
Fl. 33,1 ha. — Grdst.-R.-E. 903 *M.*

Gut Nr. 39. Bes.: Heinrich **Schüte.**
Fl. 23,1 ha. — Grdst.-R.-E. 678 *M.*

Gut Nr. 25. Bes.: Hermann **Dohms.**
Fl. 18,3 ha. — Grdst.-R.-E. 531 *M.*

2974. Bienowitz ▯. P. T. F. E. St. eK. Bienowitz (Kr. Liegnitz); A. Panten; kK. Parchwitz; Ag. Liegnitz.

Stiftsvorwerk ▯. Bes.: **St. Johannisstift** in Liegnitz.
Bevollm.: Der Kurator der Ritterakademie u. des St. Johannisstifts Graf v. Rothkirch auf Bärsdorf-Trach (Nr 2472).
Parzellenweise verpachtet.
Fläche 139 ha: 102 Acker, 31 Wiesen, 2 Holz, 4 Wege, Hof ꝛc.
Grundst.-R.-E. 4188 *M.*

Gut Nr. 10. Bes.: A. **Wemmhoff.**
Fl. 45,5 ha. — Grdst.-R.-E. 1200 *M.*

Gut Nr. 38. Bes.: Arthur **Kintzel.**
Fl. 36 ha. — Grdst.-R.-E. 945 *M.*

Gut. Furthmühle. Bes.: Max **Reimann.**
Fl. 31,6 ha. — Grdst.-R.-E. 757 *M.*

Gut Nr. 18. Bes.: Paul **Weirich.**
Fl. 30 ha. — Grdst.-R.-E. 696 *M.*

Gut Nr. 21. Bes.: Gustav **Schmidt.**
Fl. 23,7 ha. — Grdst.-R.-E. 605 *M.*

Gut Nr. 14. Bes.: Adolf **Luchs.**
Fl. 17 ha. — Grdst.-R.-E. 475 *M.*

Gut Nr. 9. Bes.: August **Arlt.**
Fl. 15,8 ha. — Grdst.-R.-E. 412 *M.*

2975. Campern. P. T. Großbaudiß (Kr. Liegnitz) 6—8 km; F. eK. Campern; E. Berndorf 2—3 km; A. St. Koiskau; kK. Obsendorf; Ag. Liegnitz.

Erbscholtisei Nr. 1. Bes.: Gustav **Fischer,** Oberl. d. R. a. D. — F 20 Großbaudiß.
Postscheckkonto Breslau 19881.
Fl. 85,5 ha. — Grdst.-R.-E. 2672 *M.*
Schwarzb. Niederungsv. (Herdb.), Zuchtbullenverkauf. – Rüben- u. Weizenbau.

Gut Nr. 8. Bes.: Herbert **Hanke,** Lt. d. R. a. D. – F 37 Großbaudiß.
Fl. 64,5 ha. — Grdst.-R.-E. 2120 *M.*
Schwarzb. Ostfriesen.

Gut Nr. 4. Bes.: Bruno **Rippich.**
Fl. 47 ha. — Grdst.-R.-E. 1875 *M.*

Gut Nr. 15. Bes.: Frau Selma **Bohms.**
F 36 Großbaudiß.
Fl. 47 ha. — Grdst.-R.-E. 1649 *M.*

Gut Nr. 61. Bes.: Gustav **Bunzel.**
Fl. 41,6 ha. — Grdst.-R.-E. 1500 *M.*

Gut Nr. 16. Bes.: August **Ilgner.**
Fl. 35,5 ha. — Grdst.-R.-E. 1475 *M.*
Schlesisches Rotvieh.

Gut Nr. 25. Bes.: Julius **Rippich.**
Fl. 41,5 ha. — Grdst.-R.-E. 1338 *M.*

Gut Nr. 2. Bes.: Adolf **Kloßmann.**
Fl. 26 ha. — Grdst.-R.-E. 798 *M.*

2976. Crayn. P. T. F. A. St. eK. Kroitsch 3 km; Ag. Liegnitz 14 km; E. Wildschütz 6 km; kK. Schlaup.

Gut Nr. 1. Bes.: Gustav **Conrad.**
Fl. 21,7 ha. — Grdst.-R.-E. 1117 *M.*

Gut Nr. 22. Bes.: Reinh. **Wenzel.**
Fl. 18,5 ha. — Grdst.-R.-E. 853 *M.*

Gut Nr. 7. Bes.: Alfred **Conrad.**
Fl. 14,4 ha. — Grdst.-R.-E. 566 *M.*

Gut Nr. 8. Bes.: Bruno **Schwarz.**
Fl. 13 ha. — Grdst.-R.-E. 450 *M.*

2977. Dahme. P. T. F. E. Spittelndorf 1 km; A. Seifersdorf; St. eK. kK. Ag. Parchwitz.

Freigut ▯ Nr. 16/17. Bes.: Aug. **Krause.**
Fl. 145 ha. — Grdst.-R.-E. 1980 *M.*
Ostfries. Rindvieh. Meißner Schweine.

Erbscholtisei ▯ F 18 Spittelndorf.
Besitzer: Erich **Wilke.**
Inspektor: Wilh. Sander.
Fl. 114,6 ha. — Grdst.-R.-E. 1848 *M.*

Gut Nr. 19. Bes.: Josef **Stiller.**
Fl. 49 ha. — Grdst.-R.-E. 933 *M.*

Gut Nr. 2. Bes.: August **Tscheschke.**
Fl. 50 ha. — Grdst.-R.-E. 873 *M.*
Gut Nr. 22. Bes.: Max **Elsner.**
Fl. 28,5 ha. — Grdst.-R.-E. 663 *M.*
Gut Nr. 3. Bes.: August **Josef.**
Fl. 33,5 ha. — Grdst.-R.-E 583,5 *M.*

2978. Dohnau. P. Kroitsch 3km; T.F. Dohnau; E. Pahlowitz 4 km; A. eK. Hochkirch; St. Gr. Jänowitz; kK. Malitsch; Ag. Liegnitz.

Erbscholtisei. Bes.: Karl **Schneider.**
F 35 Kroitsch. — 1 Wirtschafter.
Fl 76,4 ha. — Grdst.-R.-E. 2827 *M.*
Angeschl. d. Gen.-Molkerei Wildschütz.
Schwarzbr. Ostfriesen. Schweinezucht.
Rüben- u. Weizenbau.

Gut. Bes.: Alex. **Höfig,** Major d. L. a. D.
F 18 Kroitsch.
Fl. 54,8 ha. — Grdst.-R.-E. 2004 *M.*

Gut. Bes.: Arthur **Scholz.** F 188 Kroitsch.
Fl. 41,5 ha. — Grdst.-R.-E. 1417 *M.*

Gut. Bes.: Ernst **Kache.**
Fl. 24,3 ha. — Grdst.-R.-E. 965 *M.*

Gut Nr. 21. Bes.: Emil **Stoll.**
Fl. 18,3 ha. — Grdst.-R.-E. 642 *M.*

Gut. Bes.: Heinr. **Nerlich.** F 19 Kroitsch.
Fl. 14 ha. — Grdst.-R.-E. 630 *M.*

Gut Nr. 3. Bes.: Herm. **Raupach.**
Fl. 33 ha. — Grdst.-R.-E. 513 *M.*

2979. Dürschwitz. P. T. F. A. St. eK. Großtinz (Kr. Liegnitz) 2 km; Ag. Liegnitz 19 km; kK. Obsendorf; Klnb. Großtinz-Dürschwitz 1 km.

Gut Nr. 1. Bes.: Bruno **Pietsch.**
Fl. 18,5 ha. — Grdst.-R.-E. 537 *M.*

2980. Fellendorf. P. T. St. eK. Waldau (Kr. Liegnitz) 3 km; Ag. Liegnitz 7½ km; F. E. Arnsdorf bei Liegnitz 4 km; A. Jacobsdorf; kK. Siegendorf.

Gut Nr. 10. Bes.: Bruno **Kosche.**
Fl. 29,6 ha. — Grdst.-R.-E. 1482 *M.*

Gut Nr. 28. Bes.: Eduard **Walter.**
Fl. 30,9 ha. — Grdst.-R.-E. 1213 *M.*

Gut Nr. 25. Bes.: Oswald **Seidel.**
Fl. 31,7 ha. — Grdst.-R.-E. 1111 *M.*

Gut Nr. 9. Bes.: Agnes **Stenzel.**
Fl. 20,9 *M.* — Grdst.-R.-E. 963 *M.*

Gut Nr. 11. Bes.: Rich. **Litsche.**
Fl. 17,5 ha. — Grdst.-R.-E. 880 *M.*

Gut Nr. 1. Bes.: Gustav u. Paul **Krätzig.**
Fl. 16,8 ha. — Grdst.-R.-E. 716 *M.*

Gut Nr. 27. Bes.: Gustav **Thomas.**
Fl. 12,5 ha. — Grdst.-R.-E 529 *M.*

2981. Gränowitz. P. T. F. Klnb. A. Mertschütz 4 km; St. eK. Gränowitz; kK. Kuhnern; Ag. Liegnitz 23 km.

Erbscholtisei u. Nr. 1 u. Güter Nr. 7, 8 u. 10.
Bes.: Rudi **Krönlein,** Hptm. d. R. a. D.
F 11 Mertschütz. Postschkto. Brsl. 29126.
1 Inspektor.
Fläche 183 ha: 170 Acker, 9 Wiesen, 2 Weide, 1 Garten, 1 Hof 2c.
Grundst.-R.-E. 9235 *M.*
Oldenb. × Ostfriesen. Schweinemast.
Starker Rübenbau.

Freigut Nr. 3 u. 6. Bes.: Gust. **Rother.**
F 10 Mertschütz.
Familienbesitz seit etwa 140 Jahren.
Fl. 92,4 ha. — Grdst.-R.-E. 4602 *M.*
Schwarzb. Niederungsvieh. — Bäckerei.

Freigut Nr. 5 u. 13.
Bes.: Friedr. **Fröhlich,** Oberlt. d. L. a. D., Gem.-Vorst. Familienbes. seit 1865.
Postschkt. Breslau 65149.
Fl. 80 ha. — Grdst.-R.-E. 3844 *M.*
Schwarzb. Niederungsvieh. Schweinez.
Rüben- und Weizenbau.

Gut Nr. 2. Bes.: Martin **Thiel.**
Familienbesitz seit 400 Jahren ohne Namenswechsel. — F 18 Mertschütz.
Postscheckkonto Breslau 5062.
Fl. 75 ha. — Grdst.-R.-E. 3180 *M.*

Gut Nr. 3. Bes.: Gustav **Birn.**
F 14 Mertschütz.
Fl. 50 ha. — Grdst.-R.-E. 2467 *M.*
Rote Ostfriesen. Deutsches Edelschwein.

Gut Nr. 14. Bes.: Paul **Werner.**
Fl. 40 ha. — Grdst.-R.-E. 1996 *M.*
Schwarzb. Ostfriesen. Schweinezucht.

Gut Nr. 12. Bes.: Alfred **Lerch.**
F 28 Mertschütz.
Fl. 42 ha. — Grdst.-R.-E. 1970 *M.*
Schwarzb. Ostfriesen. Schweinezucht.

Gut Nr. 11. Bes.: verw. Emma **Riedel.**
Pächter: Fritz Riedel.
Fl. 37 ha. — Grdst.-R.-E. 1778 *M.*

2982. Greibnig. P. T. Spittelndorf 6½km; E. Jeschkendorf 3—5 km; St. Koischwitz; A. Rosenig; kK. Klemmerwitz; F. eK. Greibnig; Ag. Liegnitz 9 km.

Gut Nr. 6 u. 8. Bes.: Oskar **Kielmann.**
F 14 Kunitz (Kr. Liegnitz).
Fl. 91 ha. — Grdst.-R.-E. 3492 *M.*
Elektr. Licht- u. Kraftanl. — Ostfriesen u. Oldenb. Rindvieh. Yorkshireschweine.

Erbscholtisei. Bes.: Anton **Fehlbier.**
F 6 Kunitz (Kr. Liegnitz).
Inspektor: Gerhard Fehlbier.
Fl. 65,5 ha. — Grdst.-R.-E. 3200 *M.*
Ostfriesen, Zuchtbullen. Schweinezucht, Eberverk. — Feldgemüsebau.

Gut Nr. 34. Bes.: Gust. **Klauenflügel.**
Familienbesitz seit 1832.
F 21 Kunitz (Kr. Liegnitz).
Bkt. Raiffeisenbank Liegnitz.
Fl. 70,9 ha. — Grdst.-R.-E. 2641 *M.*
Rindviehzucht: Oldenburger.

Gut Nr. 58. Bes.: Gust. **Grundmann**'sche **Erben** (vertr. durch d. Wwe. Alma G.).
Fam.-Besitz s. 1863. F 22 Kunitz (Kr. Liegn.). Bkt. Dresdner Bank Liegnitz.
Inspektor: Wilh. Sannert.
Fl. 62 ha — Grdst.-R.-E. 2357 *M.*
Gerichtskretsch. — Kräut. — Ostfriesen.

Gut Nr. 2. Bes.: Georg **Jüttner.**
Pächter: Adolf Hoppe.
Fl. 51,4 ha. — Grdst.-R.-E. 1890 *M.*
Schwarzb. Ostfriesen. – Kräuterei-Betr.

Gut Nr. 3. Bes.: Paul **Rother.** F 13 Kunitz.
Fl. 47,5 ha. — Grdst.-R.-E. 1749 *M.*
Oldenburger × Ostfriesen. — Getreide-, Rüben- u. Gemüsebau.

Gut Nr. 5. Bes.: Otto **Dreßler.**
Fl. 42 ha. — Grdst.-R.-E. 1500 *M.*

Gut Nr. 9. Bes.: Albert **Welsch.**
F 16 Kunitz (Kr. Liegnitz)
Fl. 30 ha. — Grdst.-R.-E. 1130 *M.*

Gut Nr. 35. Bes.: Paul **Schneider.**
Fl. 19 ha. — Grdst.-R.-E. 725 *M.*

2983. Heidau (Ober). P. T. F. kK. Ag. Parchwitz 5 km; E. Parchwitz 5, Pohlschildern und Jeschkendorf je 3—5 km; A. St. eK. Heidau.

Erbscholt. u. Nr. 1. Bes.: Helmut **von Studnitz,** Oberlt. a. D. F 18 Parchwitz.
Inspektor: Alb. Ritzke.
Fläche 96,8 ha: 85,7 Acker, 8,4 Wiesen, 0,2 Wass., 0,5 Park, 0,5 Gart., 1,5 Hof ꝛc.
Grundst.-R.-E. 1828 *M.* — Schwarzb. Ostfriesen. Vered. Landschwein, Ferkelzucht. Oldenb. Pferde. — Zuckerrüben-, Gemüse- u. Gemüsesamenbau.

Lehng. Nr. 2. F 15 Parchwitz.
Besitzer: Erich **Wurst,** Fabrikbesitzer.
Postschkk. Brsl. 22972. — 1 Assist.
Fl. 137 ha. – Grdst.-R.-E. etwa 3000 *M.*
Schwarzb. Ostfriesenherde. Belg. Pferdezucht. Rassegeflügelzucht. – Rübenbau.

Gut Nr. 29. Bes.: F. **Bohris.** F 46 Parchw.
Fl. 58 ha. — Grdst.-R.-E. 1241 *M.*

Gut Nr. 21. Bes.: G. **Lindner.**
Fl. 26 ha. — Grdst.-R.-E. 592 *M.*

Gut Nr. 1. Bes.: Paul **Michler.**
F 59 Parchwitz. Familienbes. s. 1822.
Fl. 30 ha. — Grdst.-R.-E. 702 *M.*

Gut Nr. 25. Bes.: Ernst **Josenhans.**
Fl. 27 ha. — Grdst.-R.-E. 618 *M.*

2984. Heidau (Nieder). P. T. F. E. kK. Ag. Parchwitz 3,5, Bhf. 5 km; A. St. eK. Heidau.

Gut Nr. 42. Bes.: Rich. **Wiesner.**
F 17 Parchwitz.
Fl. 80,5 ha. — Grdst.-R.-E. 1562 *M.*

Gut Nr. 4. Bes.: Julius **Baumert.**
Fam.-Bes. s. 1874. — F 29 Parchwitz.
Pächter: Wilh. Baumert.
Postschkk. Breslau 52949.
Fl. 45 ha. — Grdst.-R.-E. 980 *M.*

Gut Nr. 51. Bes.: Paul **Hippauf.**
Fl. 35,8 ha. — Grdst.-R.-E. 803 *M.*

Gut Nr. 13. Bes.: Friedr. **Köhler.**
Fl. 37,3 ha. — Grdst.-R.-E. 795 *M.*

Gut Nr. 27. Bes.: Paul **Menzel.**
Fl. 28,3 ha. — Grdst.-R.-E. 613 *M.*

2985. Jacobsdorf. P. T. E. Rüstern 3 km; F. Ag. kK. Liegnitz 6 km; A. E. Arnsdorf b. Liegnitz 4, Bhf. 5½ km; St. eK. Waldau.

Gut Nr. 34. Bes.: Herm. **Brestrich.**
Fl. 27 ha. — Grdst.-R.-E. 987 *M.*

Gut Nr. 12. Bes.: Artur **Klose.**
Fl. 17 ha. — Grdst.-R.-E. 738 *M.*

Gut Nr. 33. Bes.: Robert **Reimann.**
Fl. 21 ha. — Grdst.-R.-E. 678 *M.*

2986. Jänowitz (Groß). P. T. Neuhof (Kr. Liegnitz) 6½ km; F. Kroitsch; Ag. Liegnitz 10 km; E. Pahlowitz 6 km; A. eK. Hochkirch; St. Groß Jänowitz; kK. Schlaup.

Gut Nr. 2. Heinr. **Bertermann**'sche Erb.
Fl. 68 ha. — Grdst.-R.-E. 2226 *M.*

9287. Jenkau. P. T. Damsdorf (Kr. Striegau) 3 km; E. Lohnig 4 km; F. A. St. Großbaudiß; eK. Jenkau; kK. Kuhnern; Ag. Liegnitz 26 km.

Gut. Bes.: Dr. G. Frhr. **von Richthofen**-Damsdorf (s. Nr. 1617).
Fl. 30 ha. — Grdst.-R.-E. 1356 *M.*

Gut. Bes.: Oswald **Hielscher.**
F 55 Großbaudiß.
Fl. 29 ha. — Grdst.-R.-E. 1083 *M.*

Gut. Bes.: Ad. **Anders.** F 39 Großbaudiß.
Fl. 16,7 ha. — Grdst.-R.-E. 600 *M.*

2988. Kaudewitz. P. T. F. A. eK. kK. Wahlstatt 3—4 km; E. Mertschütz 5, Brechelshof 7, Jauer 7,5 km; St. Liebenau; Ag. Liegnitz.

Freigut ▯ Nr. 1. Bes.: vw. Frau Hedwig **Hennig.** F 46 Wahlstatt.
Pächt.: Erich Hennig. F 17 Wahlstatt.
Fl. 137 ha. — Grdst.-R.-E. 6966 M.

Freigut Nr. 5. Bes.: Paul **Göbel,** Amtsvorsteher. — Fam.-Bes. s. 1870. Bkt. Spar- u. Darl.-Kasse Kaudewitz-Liebenau. F 2 Wahlstatt.
Fl. 63 ha. — Grdst.-R.-E. 2931 M. Rotvieh. Schweinezucht.

Freigut Nr. 7. Bes.: Hermann **Göbel.** F 4 Wahlstatt.
Familienbesitz seit etwa 400 Jahren.
Fl. 58,5 ha. — Grdst.-R.-E. 2800 M. Silbergraue Holländer.

Freig. Nr. 11. Bes.: Gerhard **Weigmann,** Lt. d. R. a. D.
Fl. 50 ha. — Grdst.-R.-E. 2451 M. Schwarzfch. Ostpreuß.-Zuckerrübenbau.

Freig. Nr. 14. Bes.: Erwin **Hamann,** Gemeindevorst.
F 62 Wahlstatt. Fam.-Bes. s. 150 J.
Fl. 33,5 ha. — Grdst.-R.-E. 1733 M. Schwarzb. Ostfriesen.- Zuckerrübenbau

2989. Klemmerwitz. P. Spittelndorf 8,5 km; F. T. Wahlstatt 4 km; kK. Klemmerwitz; E. Jeschkendorf 5, Liegnitz 10 km; A. Rosenig; St. eK. Koischwitz; Ag. Liegnitz.

Freie Erbscholtisei. ▯ F 14 Wahlstatt.
Bes.: Paul **Rißmann,** Lt. d. L.-Feldart. a. D. — 2 Beamte.
Fläche 150,6 ha: 138 Acker, 7,8 Wiesen, 3,3 Holz, 0,5 Park u. Garten, 1 Hof ꝛc.
Grdst.-R.-E. 6122 M. — Schwarzb. Ostfriesen, Zucht u. Mast. — Rübenbau f. Sirupfb. Rosenig 3 km. Rübensamenbau. — Elektr. Anlage. Selbstät. Wasserleitg v. d. Hedwigsquelle 1 km.

Gut. Bes.: Albert **Fuhrmann.**
Fam.-Bes. seit 1833. F 170 Wahlstatt.
Fl. 48,5 ha. — Grdst.-R.-E. 2223 M.

Gut Nr. 28. Bes.: Paul **Raupach.**
Fl. 37 ha. — Grdst.-R.-E. 1293 M.

Gut Nr. 17. Bes.: Fritz **Kielmann.**
Fl. 27 ha. — Grdst.-R.-E. 984 M.

Gut Nr. 4. Bes.: Gottfr. **Elsner.**
Fl. 22 ha. — Grdst.-R.-E. 910 M.

Gut Nr. 27. Bes.: Martin **Hüttner.**
F 42 Wahlstatt.
Fl. 23 ha. — Grdst.-R.-E. 864 M.

Gut Nr. 23. Bes.: Georg **Raupach.**
Fl. 23 ha. — Grdst.-R.-E. 790 M.

Gut Nr. 6. Bes.: Bruno **Raupach.**
Fl. 23 ha. — Grdst.-R.-E. 718 M.

2990. Kniegnitz. P. T. F. A. St. eK. kK. Wahlstatt 2 km; E. Neuhof 6—9, Liegnitz 9—11 km; Ag. Liegnitz.

Erbscholtisei ▯ Nr. 2/3 u. Ant. Nr. 15.
Besitzer: Alfred **Hainke.** - 1 Wirtschafter.
F 22 Wahlstatt. Postschkk. Brsl. 24569.
Fl. 134,6 ha. — Grdst.-R.-E. 6475 M.
Pferdezucht: Oldenburger. Rindvieh: schwarzb. Ostfriesen. — Rübenbau.
Elektrofutter-Turmanlage.

Gut ▯ Nr. 1. Bes.: Karl **Stumpfe.**
Familienbesitz s. 1880. F 8 Wahlstatt.
Postschkk. Breslau 8366.
1 Wirtschaftsbeamter.
Fl. 135 ha: 120,5 Acker, 6,5 Wiese, 0,75 Wasser, 5 Holz, 2,75 Hof ꝛc.
Grdst.-R.-E. 5452 M. — Rindviehz.: Schwarzb. Niederungsvieh (Herdbuch), Bullenverkauf — Mitglied der Weidegenossensch. Liegnitz in Boberröhrsdorf. Gesellschafter d. Zuckerfabrik Maltsch-Dietzdorf. — Elektrofutter-Turmanlg.

Freig. Nr. 8 u. 26. Bes.: Wwe Gertr. **Pohl.**
F 37 Wahlstatt. Postschkk. Brsl. 18388.
Fl. 118,6 ha. — Grdst.-R.-E. 4500 M.

Gut Nr. 10. Bes.: Pauline **Obst.**
Fl. 48,6 ha. — Grdst.-R.-E. 2097 M. Rotb. Rindvieh. - Getreide- u. Rübenbau.

Gut Nr. 15. Besitzer: Gust. **Hertsch,** Standesbeamter. F 48 Wahlstatt.
Postschkk. Brsl. 56218. Bkk. Prov.-Genossenschaftsbank Zwgst. Liegnitz.
Fl. 49,4 ha. — Grdst.-R.-E. 1869 M.
Mitglied des Pferdezuchtvereins Liegnitz.
Pferdezucht: Oldenburger. Rindvieh: schwarzb. Ostfriesen. Milchwirtschaft.
Rüben- und Getreidebau.
Elektr. Licht- u. Kraftanl. bei all. Gütern.

2991. Koischwitz. P. T. E. Ag. Liegnitz 6—8 km; A. Rosenig; F 11 Wahlstatt (Gasthof); St. eK. Koischwitz; kK. Klemmerwitz.

Gut Nr. 34 mit Nr. 3, 32, 33, 35.
Bes.: Paul **Kügler.** Fam.-Bes. s. 1872.
F 28 Wahlstatt. Bkk. Prov.-Genossenschaftsbank Zwgst. Liegnitz.
1 Wirtschafter*, 1 Gehilfe.
Fl. 91,8 ha. — Grdst.-R.-E. 4272 M.
Schwarzb. Niederungsv. Vered. Landschw.
Rüben-, Flachs- und Feldgemüsebau. (Gurken, Weißkohl).

Erbscholt. Nr. 26 und Gut Nr. 9.
Beſ.: Paul **Hillmann**'ſche Erben, verfüggsber. vw. Frau Elfr. **Hillmann**, geb. Schubert. F 26 Wahlſtatt.
Leiter: G. Erber, fr. Plantagenoberleiter in D. O. A.
Fl. 87,4 ha. — Grdſt.-R.-E. 3879 *M.* Schwarzb. Niederungsvieh. Kaltblutpferdezucht. — Feldgemüſebau.

Gut Nr. 25. Beſ.: Erich **Grundmann.** Familienbeſitz ſ. 1800. F 55 Wahlſtatt.
Fl. 53,7 ha. — Grdſt.-R.-E. 2425 *M.* Oldenburger Zucht.

Gut Nr. 12. Beſ: Paul **Heinke.** F 66 Wahlſtatt.
Fl. 53,7 ha. — Grdſt.-R.-E. 2367 *M.*

Gut Nr. 6. Beſ.: Bruno **Speer.** F 69 Wahlſtatt. Fam.-Beſ. über 100 J.
Fl. 52,9 ha. — Grdſt.-R.-E. 2268 *M.* Schwarzb. Oſtfrieſen. — Feldgemüſebau.

Gut Nr. 28. Beſ.: Paul Max **Heinke.** F 67 Wahlſtatt.
Fl. 47,5 ha. — Grdſt.-R.-E. 2109 *M.*

Gut Nr. 36. Beſ.: Ida **Martin.**
Fl. 36,3 ha. — Grdſt.-R.-E. 1629 *M.*

Gut Nr. 27. Beſ.: Artur **Jenke.** F 77 Wahlſtatt. — Gemüſebau.
Fl. 37,5 ha. — Grdſt.-R.-E. 1527 *M.*

Gut Nr. 13. Beſ.: Guſt. **Bergs.**
Fl. 33,1 ha. — Grdſt.-R.-E. 1430 *M.*

Gut. Beſ.: Kurt **Krauſe.**
Fl. 25 ha. — Grdſt.-R.-E. ungef. 1000 *M.*

2992. Koſſendau (ſtädtiſch). P. Neuhof (Kr. Liegnitz) 5 km; T. F. Kroitſch; E. Triebelwitz 5 km; A. eK. Hochkirch; St. Gr. Jänowitz; kK. Malitſch; E. Ag. Liegnitz 9 km.

Erbſcholtiſei. Beſ.: Emil **Willenberg** u. Frau Meta, geb. Göbel.
Fam.-Beſ. ſ. 1805. — F 179 Kroitſch.
Fl. 50,7 ha. — Grdſt.-R.-E. 2435 *M.* Oſtfrieſenherde. Milchverk. nach Liegnitz. Intenſiver Getreide- und Rübenbau.

Gut Nr. 6. Beſ.: Martin **Förſter.** Familienbeſitz ſeit 1700.
Fl. 42 ha. — Grdſt.-R.-E. 1868 *M.* Schwarzb. Oſtfrieſen.

Gut Nr. 8. Beſ.: Guſt. **Bernhardt.**
Fl. 37 ha. — Grdſt.-R.-E. 1630 *M.*

Freig. Nr. 1. Beſ.: Bruno **Wuttig.** F 174 Kroitſch.
Fl. 32 ha. — Grdſt.-R.-E. 1332 *M.*

2993. Kroitſch. P. T. F. A. St. eK. Kroitſch; E. Wildſchütz 3 km; E. Ag. Liegnitz 12 km; kK. Rothbrünnig.

Erbſcholtiſ. u. Nr. 1 u. Freig. Nr. 17 u. 24.
Beſ.: Hans **Walter,** Oberlt. d. R. a. D., Amtsvorſt. Hauptg. ſeit dem 30 jähr. Kriege im Familienbeſitz.
F 39 Kroitſch. Poſtſchkk. Brsl. 35061.
Inſpektor: Paul Schöps.
Fl. 112,4 ha. — Grdſt.-R.-E. 5100 *M.* Beteiligung an Zuckerfabrik Maltſch u. Molkereigenoſſenſchaft Wildſchütz. Schwarzbunte Oſtfrieſen. — Hackfrucht- u. Gemüſebau. Saatgutwirtſchaft.

Gut Nr. 44. Beſ.: Bruno **Grüttner.**
Fl. 55 ha. — Grdſt.-R.-E. 2600 *M.*

Gut Nr. 37. Beſ.: Reinhold **Liſſel.**
Fl. 23,3 ha. — Grdſt.-R.-E. 1200 *M.*

Gut Nr. 23. Beſ.: Max **Brendler.**
Fl. 22,5 ha. — Grdſt.-R.-E. 1090 *M.*

Gut Nr. 19. Beſ.: Oskar **Kaſper,** Gem.-Vorſt. - Bſt. Kreisgirot. Liegnitz.
Fl. 19,3 ha. — Grdſt.-R.-E. 927 *M.* Oſtfrieſen. — Gemüſebau.

2994. Kunitz. P. T. F. A. St. eK. Kunitz (Kr. Liegnitz); E. kK. Ag. Liegnitz 6—7 km; E. auch Jeſchkendorf 6—7 km.

Freig. Nr. 51. Beſitzer: Robert Georg **Süßebecker.** Familienbeſitz ſeit 1835. F 10 Kunitz (Kr. Liegnitz).
Fl. 63,8 ha. — Grdſt.-R.-E. 2432 *M.*

Freigut Nr. 36. Beſ.: Rich. **Hilgner.** F 18. Familienbeſ. ſ. mehr als 200 Jahren.
Fl. 46,6 ha. — Grdſt.-R.-E. 1479 *M.* Gerichtskretſch. (verp.) u. Fleiſcherei (verp.).

Freigut Nr. 52. Beſ.: Emilie **Ullrich** u. Miterben.
Fl. 40 ha. — Grdſt.-R.-E. 1312 *M.*

Gut. Beſ.: Rudolf **Klinger.**
Fl. 19,2 ha. — Grdſt.-R.-E. 726 *M.*

Gut. Beſ.: Guſtav **Hindemith.** F 5.
Fl. 19,6 ha. — Grdſt.-R.-E. 690 *M.*

Reſtgut Nr. 50. Beſ.: Ad. **Ullmann.** F 17.
Fl. 23,9 ha. — Grdſt.-R.-E. 673 *M.*

Gut. Beſ.: Wilhelm **Grimm.**
Fl. 19,2 ha. — Grdſt.-R.-E. 672 *M.*

Reſtgut Nr. 45. Beſ.. Rich. **Heilmann.**
Fl. 18,7 ha. — Grdſt.-R.-E. 654 *M.*

Reſtgut Nr. 60. Beſ.: Robert **Keil.**
Fl. 17,5 ha. — Grdſt.-R.-E. 643 *M.*

Gut. Beſ.: Johann **Schlarp.**
Fl. 17,4 ha. — Grdſt.-R.-E. 499 *M.*

Gut. Beſ: Georg **Schäfer.**
Fl. 17,6 ha. — Grdſt.-R.-E. 473 *M.*

2995. Läswitz (Groß). P. T. F 16

(Gasth.) Maltsch (Schles.) 4—6 km; F. E. eK. Groß Läswitz; A. St. Royn; kK. Ag. Parchwitz.

Erbscholtisei. Bes.: Oswald **Hoffmann** Familienbes. s. 1864. F 93 Maltsch. Fl. 82,8 ha. — Grdst.-R.-E. 2355 *M.* Oldenburger × Ostfriesen.

Gut Nr. 16. Bes.: Paul **Hoffmann.** F 94 Maltsch. Fl. 65,5 ha. — Grdst.-R.-E. 1728 *M.*

Gut Nr. 5. Bes.: Emil **Scheibel.** Fl. 63,1 ha. — Grdst.-R.-E. 1734 *M.*

Gut Nr. 19. Bes.: Paul **Deckert.** F 57 Maltsch. Postschk. Brsl. 20043. Btk. Prov. Genossenschaftsbk. Fil. Liegnitz. Fl. 64 ha. — Grdst.-R.-E. 1708 *M.*

Gut Nr. 21. Bes.: Willy **Brier.** F 56 Maltsch. Fl. 56,3 ha. — Grdst.-R.-E. 1695 *M.*

Gut Nr. 35. Bes.: Max **Roßmann** I. F 106 Maltsch. Fl. 62,2 ha. — Grdst.-R.-E. 1626 *M.*

Gut Nr. 7. Bes.: Wilhelm **Joschko,** Oberinsp. a. D. F 85 Maltsch. Postschk. Breslau 30335. Btk. Prov.-Genossenschaftsbank Fil. Liegnitz. Fl. 55,5 ha. — Grdst.-R.-E. 1355 *M.* Schwarzb. Ostfriesen. Angeschloss. d. Milchkontrollverein d. Verb. Schles. Rindviehzüchter. Dtsch. Edelschwein. Saatkartoffelbau. Gründüngung.

Gut Nr. 4. Bes.: Martin **Roßmann.** Fl. 48 ha. — Grdst.-R.-E. 1325 *M.*

Gut Nr. 43. Bes.: Max **Roßmann** II. Fl. 45 ha. — Grdst.-R.-E. 1299 *M.*

Gut Nr. 40. Bes.: Arthur **Roßmann.** Fl. 45 ha. — Grdst.-R.-E. 1188 *M.* Schles. Rotviehzucht, Bullenverkauf.

Gut Nr. 9. Bes.: Erwin **Hoffmann.** F 101 Maltsch. Fl. 40,5 ha. — Grdst.-R.-E. 1050 *M.*

Gut Nr. 34. Bes.: Bruno **Hoffmann.** Fl. 42 ha. — Grdst.-R.-E. 1050 *M.*

Gut Nr. 6. Bes.: Reinhold **Brandt.** F 59 Maltsch. Fl. 45 ha. — Grdst.-R.-E. 1032 *M.*

Gut Nr. 15. Bes.: Gustav **Obst.** Fl. 43,7 ha. — Grdst.-R.-E. 1020 *M.*

Gut Nr. 18. Bes.: Adolf **auf dem Thie.** Fl. 24,5 ha. — Grdst.-R.-E. 603 *M.*

Gut Nr. 22. Bes.: Meta **Mohaupt.** Fl. 19,7 ha. — Grdst.-R.-E. 570 *M.*

2996. Leschwitz. P. T. F. E. Ag. kK. Parchwitz 2 km; A. St. eK Leschwitz.

Gut. Bes.: Viktor **Paczurek.** Fl. 59,9 ha. — Grdst.-R.-E. 798 *M.*

Gut. Bes.: Karl **Sroka.** Fl. 54,3 ha. — Grdst.-R.-E. 791 *M.*

Freig. Bes.: Josef **Smykalla.** Fl. 70,6 ha. — Grdst.-R.-E. 687 *M.*

Gut. Bes.: Alfred **Mummert.** Fl. 40 ha. — Grdst.-R.-E. 642 *M.*

Gut. Bes.: **Kern's** Erben. Fl. 45,6 ha. — Grdst.-R.-E. 603 *M.*

Gut. Bes.: Hans Joachim **Kerstens.** Fl. 39,1 ha. — Grdst.-R.-E. 456 *M.*

2997. Liebenau. P. T. F. A. eK. kK. Wahlstatt 2½ km; E. Neuhof bei Liegnitz 9 km; Ag. Liegnitz 13 km; St. Liebenau.

Gut Nr. 27. Bes.: Bruno **Reinert.** Fl. 26 ha. — Grdst.-R.-E. 1100 *M.*

Gut Nr. 4. Bes.: Rich. **Tirschler.** Fl. 24 ha. — Grdst.-R.-E. 1000 *M.*

Gut Nr. 3. Bes.: Paul **Greulich.** Fl. 19 ha. — Grdst.-R.-E. 800 *M.*

Gut Nr. 19. Bes.: Reinhold **Herrmann.** Fl. 18 ha. — Grdst.-R.-E. 800 *M.*

2998. Liegnitz Stadtkreis. P. T. F 2393 (Schützenhaus). E. St. eK. kK. Ag. Liegnitz 2 km.

Vorw. ▯ (Weißenrode).
Besitzerin: **Stadtgemeinde Liegnitz.**
Dezernent: Stadtrat Dr. Elsner.
Verw.: Städt. Grundstücksamt.
Fläche 120 ha: 109 Acker, 5 Wiesen, 4 Holz, 1 Weide, 1 Hof 2c.
Grdst.-R.-E. 6120 *M.* – Parzellenw. verp.

2999. Liegnitzer Vorwerke. P. T. eK. Neuhof (Kr. Liegnitz) 0,5—3 km; E. Liegnitz u. Neuhof je 1—5 km; A. St. Prinkendorf; F. kK. Ag. Liegnitz.

Vorw. ▯ Nr. 3—7 (Neuhof) u. Zubehör. F 3281 Liegnitz.
Bes.: **Stadtgemeinde Liegnitz.**
Pächt.: Fa. Scherzer & Co., Neuhof.
Insp.*: Hilfe in Villa Bissy bei Neuhof. — 1 Assistent.
Fläche 285,6 ha: 228 Acker, 39,3 Wiesen, 1,3 Holz, 1,5 Weide, 15,5 Hof 2c.
Grdst.-R.-E. 13 261 *M.* – Zuckerrübenb.

Vorw. Nr. 276 (Neuhof). Rohzuckerfabr.
Bes.: **Scherzer & Co.,** Kommanditges.
Vollm.: Landesältester Scherzer auf Rudolphsbach (Nr. 2945). — Fl. 25 ha.

Vorw. ▯ (Lindenruh).
Besitzer: Curt **Leuschner,** Rittmstr. d. L.

Kav. a. D. F 2433 Liegnitz.
Fam.-Beſ. ſ. 1844. — Bkk. Prov.-Genoſſenſchaftsbank Liegnitz.
Inſp.: Gerh. Hoffmann. — 1 Aſſiſt.
Fläche 202 ha: 190 Acker, 4,5 Wieſen, 1 Weide, 3,5 Holz, 3 Park, Garten, Hof ꝛc. — Grdſt.-R.-E. 9240 *M.*
Schleſ. Rotvieh.
Zuckerrüben- und Flachsbau.

Vorw. ▯ (Dörnicht). Beſ.: verw. Frau Ökonomierat E. **Leuſchner.**
F 2218 Liegnitz. Fam.-Beſitz ſ. 1876.
Pächter: Scherzer & Co. Zuckerfabr. in Neuhof b. Liegnitz.
Vertr.: Wolfg. Scherzer, Landesälteſt. auf Rudolphsbach (Nr. 2945).
Wirtſchaftsamt: F 2443 Liegnitz.
Inſpektor: Sommer, Rudolphsbach.
Fläche 160 ha: 141 Acker, 10 Wieſen, 2,5 Holz, 0,5 Weide, 1 Waſſer, 3 Park, 1 Garten, 1 Hof ꝛc.
Grundſt.-R.-E. 7300 *M.*
Schwarzbunte Oſtfrieſenherde.
Starker Rübenbau.

Vorw. ▯ (Ludwigshof) mit Scholzegut.
Beſ.: Frau Martha **Grolich** (Scholzegut). F 2951 (Ludwhf.) u. 1311 (Scholzeg.) Liegnitz.
Oberinſp.: Carl Genſorowsky.
1 Aſſiſt. — Bkk. Kreisgirokaſſe Liegnitz.
Fl. 205 ha. — Grdſt.-R.-E. rd. 10000 *M.*
Schwarzb. Oſtfrieſen. Dtſch. Edelſchwein.
Milchwirtſchaft.
Feldmäßiger Gemüſebau. Samenbau.

Gut. Beſ.: Paul **Biedermann.**
Fl. 22 ha. — Grdſt.-R.-E. 900 *M.*

3000. Mertſchütz. P. T. F. E. A. St. eK. Mertſchütz; kK. Lobris; Ag. Liegnitz.

Freigut (5 Nrn.). Beſ.: Guſt. **Seidel.**
Fl. 77 ha. — Grdſt.-R.-E. 3843 *M.*
Schwarzb. Niederungsvieh. — Rübenbau.

Erbſcholt. Nr. 1. Beſ.: Anna **Scholz,** geb. Hilbert. F 22.
Fl. 50,4 ha. — Grdſt.-R.-E. 2302 *M.*

Gut Nr. 3. Beſ.: Friedrich **Karge.**
F 7. Familienbeſitz ſeit 1871.
Fl. 31,3 ha. — Grdſt.-R.-E. 1696 *M.*
Gerichtskretſcham (verpachtet).
Angeſchl. an Elektrizitätswerk Liegnitz.
Schwarzbunte Oſtfrieſen.

Gut Nr. 13. Beſ.: Paul **Welſch.** F 41.
Fl. 35 ha. — Grdſt.-R.-E. 1552 *M.*

Gut Nr. 10. Beſ.: Bruno **Grüttner.** F 27.
Fl. 31 ha. — Grdſt.-R.-E. 1512 *M.*

Gut Nr. 2. Beſ.: Konr. **Jaenſch.** F 36.
Fl. 27,5 ha. — Grdſt.-R.-E. 1295 *M.*

Gut Nr. 53. Beſ.: Otto **Kieſel.**
Fl. 11 ha. — Grdſt.-R.-E. 498 *M.*

Gut Nr. 72. Beſ.: Bernhard **Bartſch.**
Fl. 11,5 ha. — Grdſt.-R.-E. 435 *M.*
Sämtliche Beſitzer ſind beteiligt an der Genoſſenſchaftsmolkerei Mertſchütz.

3001. Mönchhof. P. T. F. A. St. eK. Großbaudiß (Kr. Liegnitz) 1—2,5 km; E. Lohnig 2,5—4,5 km; Klnb. Mertſchütz 7,5 km; kK. Kuhnern; Ag. Liegnitz.

Gut Nr. 7 u. 8. Beſ.: Arthur **Hoffmann,** Gem.-Vorſt. — Fam.-Beſ. ſeit 1770.
F 41 Großbaudiß (Kr. Liegnitz).
Fl. 65,5 ha. — Grdſt.-R.-E. 2724 *M.*

Gut Nr. 2. Beſ.: Arthur **Groeſchler.**
Familienbeſitz ſeit 1852.
Fl. 46,9 ha. — Grdſt.-R.-E. 2178 *M.*
Beteil. an Molkerei Großbaudiß.
Oſtfrieſenkreuzung.

Erbſcholtiſei. Beſ.: Carl **Wilſchke.**
F 43 Großbaudiß.
Fl. 46 ha. — Grdſt.-R.-E. 2055 *M.*
Schwarzb. Oſtfrieſen.

Gut Nr. 3. Beſ.: Heinrich **Doberſch.**
F 40 Großbaudiß.
Familienbeſitz ſeit 1777.
Fl. 39,5 ha. — Grdſt.-R.-E. 1703 *M.*
Getreide- u. Rübenbau.

Gut Nr. 18. Beſ.: Karl **Groeſchler,** Amtsvorſteher. F 30 Großbaudiß.
Fl. 38,6 ha. — Grdſt.-R.-E. 1530 *M.*

Gut Nr. 15. Beſ.: Herm. **Seidel.**
Fl. 30 ha. — Grdſt.-R.-E. 1018 *M.*

Gut Nr. 4. Beſ.: Oskar **Tſchentſcher.**
Fl. 15 ha. — Grdſt.-R.-E. 73 *M.*

Gut Nr. 9. Beſ.: Theodor **Seeliger.**
Fl. 16,6 ha. — Grdſt.-R.-E. 639 *M.*

Gut Nr. 11. Beſ.: Guſtav **Kunik.**
Fl. 23 ha. — Grdſt.-R.-E. 621 *M.*

Gut Nr. 14. Beſ.: Oskar **Schöps.**
Fl. 16 ha. — Grdſt.-R.-E. 530 *M.*

3002. Nikolſtadt. P. T. F. kK. Wahlſtatt 3—4 km; A. St. eK. Nikolſtadt; Klnb. Mertſchütz 3—4 km; E. Jauer 11 km; E. Ag. Liegnitz 13 bis 14 km. — Gaſthof: F 18 Wahlſtatt.

Freig. Nr. 48. Beſ.: Adolf **Nierlich.**
F 23 Wahlſtatt.
Fl. 87,8 ha. — Grdſt.-R.-E. 3943 *M.*

Freigut ▯ Nr. 7—10. Beſ.: Fritz **Kurjo.**
Familienbeſ. ſ. 1910. F 35 Wahlſtatt.
Poſtſchkk. Breslau 2533. Bkk. Kreis-

Giro-Kasse Liegnitz u. Spar- u. Darlehnskasse Nicolstadt.
Fl. 107,6 ha: 93 Acker, 5,9 Wiesen, 5 Koppeln, 0,7 Weide u. Wasser, 0,9 Park, Garten, 1,4 Holz, 0,7 Hof 2c.
Grdst.-R.-E. 3619 *M.* Elektr. Betrieb. Schwarzbuntes Niederungsvieh (Herdb.). Schweinemast. — Zuckerrübenbau. Grünlandbetrieb.
Angeschl. dem Milchkontrollverein und der Ldw. Gemüseverwertungsgenoss. in Liegnitz.

Freigut Nr. 60. Bes.: Hugo **Schmidt.** F 41 Wahlstatt. Fam.-Bes. über 150 J.
Fl. 82 ha. — Grdst.-R.-E. 3609 *M.* Sandgruben. — Schwarzb. Oldenburger.

Gut Nr. 41. Bes.: Arthur **Süßebecker.**
Fl. 76 ha. — Grdst.-R.-E. 3000 *M.* Ostfriesen. — Eigene Jagd.

Gut Nr. 4. Bes.: Gerh. **Schmidt,** Lt. d. R. a. D. F 40 Wahlstatt
Fl. 75 ha. — Grdst.-R.-E. etwa 3000 *M.* Basaltsteinbruch. (Pächter: G. E. Kotzenau.) — Schwarzb. Niederungsvieh. Zuckerrüben- u. Weizenbau.

Freig. Nr. 55. Bes.: Bruno **Köhler**'sche Erben: 1/4 Frau Helene **Köhler,** 3/4 Tochter Katarina **Heinisch,** geb. Köhler. F 53 Wahlstatt.
Pächter: Cirsovius.
Fl. 54,2 ha. — Grdst.-R.-E. 2505 *M.*

Gut Nr. 24. Bes.: Wwe. Hulda **Kügler.** F 44 Wahlstatt.
Fl. 64 ha. — Grdst.-R.-E. 2427 *M.*

Gut Nr. 51. Bes.: Gust. **Opitz**'sche **Erben.** F 56 Wahlstatt.
Fl. 57 ha. — Grdst.-R.-E. 2412 *M.*

Gut Nr. 2. Bes.: Arthur **Kielmann.**
Fl. 44 ha. — Grdst.-R.-E. etwa 2000 *M.*

Gut Nr. 6. Bes.: Bruno **Döring.**
Fl. 42,8 ha. — Grdst.-R.-E. 1804 *M.*

Freigut Nr. 42. Bes.: Ad. Herm. **Kügler.** F 64 Wahlstatt.
Fl. 37,1 ha. — Grdst.-R.-E. 1634 *M.*

Gut Nr. 53. Bes.: Wilhelm **Kurjo.** F 1 Wahlstatt. Bkk. Prov.-Genossenschaftsbank Liegnitz u. Spar- u. Darlehnskasse Nikolstadt.
Fl. 29 ha. — Grdst.-R.-E. 1420 *M.* Schwarzb. Niederungsvieh. Schweinezucht u. -Mast. — Beteil. an der Ldw. Gemüseverwertungsgenoss. in Liegnitz.

Gut Nr. 27. Bes.: Fritz **Gröschler.**
Fl. 29 ha. — Grdst.-R.-E. 1182 *M.*

Gut Nr. 18. Bes.: **Neumann**'s Erben
Fl. 47 ha. — Grdst.-R.-E. 1176 *M.*

Sämtliche Güter sind an der Molkerei Mertschütz-Skohl beteiligt.

3003. Oyas. P. T. kK. Wahlstatt 2,5 km; E. Neuhof 2½—4 km; A. Rosenau; F. St. eK. Oyas; Ag. Liegnitz.

Gut Nr. 12. Bes.: Fritz **John.**
Fl. 57 ha. — Grdst.-R.-E. 2585 *M.* Holländer. F 54 Wahlstatt.

Gut Nr. 5, 9, 42, 67 u. 97.
Bes.: Gust. **Scharff.** F 30 Wahlstatt. Postschkk. Breslau 18486.
Bkk. Reichsbank, Fil., Landschaftsbk. u. Prov. Genossenschaftsbk., alle in Liegn.
Fl. 52,9 ha. — Grdst.-R.-E. 2271 *M.* Mitgl. d. Weidegenoss. Langwaltersdorf. Schwarzb. Ostfries. Kartoffelflockenfabr.

Freigut Nr. 6. Bes.: Martin **Süßebecker.** Familienbesitz über 100 Jahre.
Fl. 41 ha. — Grdst.-R.-E. 2130 *M.*

Gut Nr. 2. Bes.: Heinr. **Hoffmann.**
Fl. 34 ha. — Grdst.-R.-E. 1706 *M.*

Gut. Bes.: Artur **Langer.** F 25 Wahlstatt. Bkk. Dresdner Bank u. Kreisgirokasse in Liegnitz.
Wirtschafter: Paul Scholz.
Fl. 30,5 ha. — Grdst.-R.-E. 1300 *M.* 10 ha Pachtland.
Schwarzb. Ostfriesen. — Elektr. Betr. Starker Zuckerrüben- u. Gemüsebau.

Gut Nr. 48. Bes.: Rob. **Fritsche.**
Fl. 35 ha. — Grdst.-R.-E. 1770 *M.*

Gut Nr. 37. Bes.: Paul **Simon.**
Fl. 21,7 ha. — Grdst.-R.-E. 966 *M.*

3004. Parchwitz. P. T. F. E. Ag. St. eK. kK. Parchwitz.

Gut. Bes.: Robert **Schmidt.** F 36.
Fl. 36 ha. — Grdst.-R.-E. 570 *M.*

3005. Pfaffendorf. P. T. F. E. eK. kK Ag. Liegnitz 1,5 km; A. St. Panten.

Erbscholt. ▯ Bes.: Max **Zahn,** Rittm. d. L. a. D. — Familienbes. seit 1847. — 1 Insp. F 2778 Liegnitz.
Bkk. Dresdner Bk. Fil. Liegnitz.
Fl. 121,4 ha. — Grdst.-R.-E. 3170 *M.* Dampfziegelei (Pächterin: Schles. Dachfalzziegel- u. Chamottefabrik Koderdorf A.-G. in Pfaffendorf).
Rindviehherde: Oldenb. × Ostfriesen.

Gut Nr. 19. Bes.: Robert **Pohl I.**
Fl. 37,5 ha. — Grdst.-R.-E. 1006 *M.* Schwarzb. Niederungsvieh. — Gemüseb.

Gut Nr. 45. Bes.: Amandus **Heller.**
Fl. 23,5 ha. — Grdst.-R.-E. 555 *M.*

Kräuterei Nr. 35. Bes.: Otto **Winkler.**
Fl. 14,5 ha. — Grdst.-R.-E. 519 *M.*

Gut. Beſ.: Paul **Leuſchner.**
Fl. 17 ha. — Grdſt.-R.-E. 454 *M.*

3006. Poſelwitz. P. T. Großbaudiß (Kr. Liegnitz) $2^1/_2$ km; E. Ober Mois 6 km; A. St. eK. Koiskau; F. kK. Poſelwitz; Ag. Liegnitz 24 km.

Gut Nr. 1. Beſ.: Hermann **Zahn.**
F 28 Großbaudiß.
Fl. 43 ha. — Grdſt.-R.-E. 1600 *M.*

Gut Nr. 4. Beſ.: Paul **Rippich.**
Fl. 36 ha — Grdſt.-R.-E. 500 *M.*

Gut Nr. 7. Beſ.: Oskar **Dittebrand.**
F 49 Großbaudiß
Fl. 40 ha. — Grdſt.-R.-E. 470 *M.*

3007. Roſenau, Fürſtengut ▯ Nr. 1 mit Maywaldgut.
P. T. F 6. kK. Wahlſtatt 2,5 km; E. Triebelwitz 4,5 km; A. St. Roſenau; eK. Oyas; Ag. Liegnitz.
Beſ.: Dr. J. **Sachſe.** — 1 Aſſiſtent.
Fl. 149 ha. — Grdſt.-R.-E. 6488 *M.*
Schwarzb. Niederungsv. Schweinezucht u. -Maſt. — Intenſ. Zuckerrübenbau.

3008. Roſenig. P. T. F. A. St. Roſenig (Kr. Liegn.); E. Spittelndorf 5 km; eK. Tentſchel; kK. Klemmerwitz; Ag. Liegnitz $13^1/_2$ km.

Gut 2/3. Beſ.: R. **Stumpfe.**
Fl. 62,5 ha. — Grdſt.-R.-E. 1982 *M.*

Gut Nr. 29. Beſ.: Emil **Riedel.**
Fl. 40 ha. — Grdſt.-R.-E. 900 *M.*

Gut Nr. 1. Beſ.: Guſtav **Walter.**
Fl. 25 ha. — Grdſt.-R.-E. 795 *M.*

3009. Royn. P. T. F. E. A. St. eK. Royn (Kr. Liegn.); kK. Ag. Parchwitz.

Freigut Nr. 39. Beſ.: Fritz **Puſch,** Ltn. d. R. a. D. — F 45 Großtinz.
Fl. 51 ha. — Grdſt.-R.-E. 1841 *M.*
Schwarzb. Oſtfrieſ. Vered. Landſchwein.

Freigut Nr. 2. Beſ.: Guſtav Adolf **Karge.**
F 25 Großtinz.
Fl. 47 ha. — Grdſt.-R.-E. 1596 *M.*

Gut Nr. 33. Beſ.: Hermann **Titze.**
Fl. 33 ha. — Grdſt.-R.-E. 1095 *M.*

Gut Nr. 24. Beſ.: Hermann **Kirſt.**
Fl. 31 ha. — Grdſt.-R.-E. 963 *M.*

Gut Nr. 29. Beſ.: Martin **Hoffmann.**
Fl. 29 ha. — Grdſt.-R.-E. 900 *M.*

Gut Nr. 28. Beſ.: Karl **Dreſcher.**
Fl. 22 ha. — Grdſt.-R.-E. 759 *M.*

Gut Nr. 26. Beſ.: Martin **Lattuch.**
Fl. 19 ha. — Grdſt.-R.-E. 723 *M.*

Gut Nr. 5. Beſ.: Bruno **Kuppiſch.**
Fl. 21 ha. — Grdſt.-R.-E. 710 *M.*

Gut Nr. 1. Beſ.: Auguſt **Puſch.**
F 52 Großtinz.
Fl. 21 ha. — Grdſt.-R.-E. 705 *M.*

Renteng. Beſ.: Reinhold **Anders.**
F 32 Großtinz.
Fl. 36 ha. — Grdſt.-R.-E. 522 *M.*

3010. Scheibsdorf. P. T. F. E. Neuhof (Kr. Liegnitz) 4 km; Ag. Liegnitz 7 km; A. St. eK. Hochkirch; kK. Malitſch.

Gut Nr. 3. Beſ.: Willy **Teubner.**
Fl. 59 ha. — Grdſt.-R.-E. 2652 *M.*

Gut Nr. 5. Beſ.: Otto **Karge.**
F 1271 Liegnitz.
Fl. 50 ha. — Grdſt.-R.-E. 2325 *M.*

Gut Nr. 1. Beſ.: Ernſt **Walter.**
Fl. 23,6 ha. — Grdſt.-R.-E. 599 *M.*

3011. Schildern (Klein). P. T. F. A. St. eK. Kunitz (Kr. Liegnitz) 3 km; E. Bienowitz 3 km; Ag. kK. Liegnitz $9^1/_2$ km.

Gut Nr. 2. Beſ.: Herm. **Anders.**
F 1 Kunitz.
Fl. 50 ha. — Grdſt.-R.-E. 1670 *M.*

Gut Nr. 7. Beſ.: Heinz **Leupolt.**
F 27 Kunitz.
Fl. 41 ha. — Grdſt.-R.-E. 1333 *M.*

Gut Nr. 1. Beſ.: Herm. **Ritter.**
Fl. 20 ha. — Grdſt.-R.-E. 633 *M.*

Gut Nr. 9. Beſ.: Herm. **Weidner.**
Fl. 16,5 ha. — Grdſt.-R.-E. 543 *M.*

3012. Schlottnig. P. T. E. Neuhof (Kr. Liegnitz) 3 km; F 2401. Ag. E. Liegnitz 6 km; A. St. eK. Hochkirch; kK. Malitſch.

Ritterg. ▯ Beſ.: Wilhelm **Schmidthals** in Niemberg (Nr. 1983).
Inſp.*: Fritz Schmidthals. — 1 Aſſiſt.
Fläche 238 ha: 224 Acker, 13 Wieſen, 1 Hofr. ꝛc. — Grdſt.-R.-E. 9606 *M.*
Dampfziegelei u. Dachſteinfabrik.

3013. Schönborn. P. F. Rüſtern 5 km; E. T. Vorderheide 4 km; Klnb. Bienowitz u. Pohlſchildern je $2^1/_2$ km; kK. Ag. Liegnitz 9 km; A. Panten; St. eK. Schönborn.

Rittergut. ▯ Beſ.: Franz **Rigaud.** F 2 Vorderheide.
Inſp: Hellm. Bernhardt.
Fl. 141 ha: 122 Acker, 10,5 Rieſelwieſen,

2,5 Park u Gärten, 2,5 Holz, 3,5 Hof ꝛc. Grdst.-R.-E. 2814 *M.* – Schwarzb. Ostfriesen (Herdb.). Vered. Landschwein, Zucht und Mast. Kleesamenzüchterei.

Gut Nr. 36. Bes.: Bruno **Habel.**
Fl. 27 ha. — Grdst.-R.-E. 495 *M.*

3014. Sechshufen-Langenwaldau, Ritterg. im Gem.-Bez. P.T.F.St.eK. Langenwaldau 2,5 km; E. Rüstern 3,7 km; A. Kuchelberg; kK. Kaltwasser; Ag. Liegnitz.

Gehört zum Fideikommiß Kuchelberg (Nr. 2911) u. ist mit diesem wirtschaftlich u. grundbuchamtlich verbunden.

3015. Seifersdorf. P.T.F.A.St.eK; Seifersdorf (Kr. Liegnitz); E. Jeschkendorf 1,5 km; kK. Klemmerwitz. Ag. Liegnitz.

Erbscholt. Nr. 1. Bes.: Oskar **Schneider,** Amtsvorst.-Stellvertr. u. Taxator der Landschaft. F 27 Spittelndorf. Postschk. Breslau 28834.
Fl. 79 ha. — Grdst.-R.-E. 2637 *M.*
Pferdezucht: Oldenburger. Gegenüber die staatl. Hengststat. (v. 1. 2. — 1. 7. j. J.).
Rindviehzucht: Schwarzb. Ostfriesen.
Feldgemüsebau; 150 Frühbeetfenster im eig. Garten (22 qm unter Glas). Trbhs.
Akt. d. Zuckerfabr. Maltsch. Stell. Vors. d. Pferdezuchtvereins Liegnitz, Mitgl. d. Verbds. Schles. Rindviehzüchtervereinigungen, Vorstandsmitgl. d. Ldw. Gemüseverwertung in Liegnitz.

Gut Nr. 67. Bes.: Frau Ida **Gebauer.**
Fl. 33,1 ha. — Grdst.-R.-E. 1098 *M.*

Gut Nr. 25. Bes.: Frau Erna **Foglar.** F 42 Spittelndorf.
Fl. 25 ha. — Grdst.-R.-E. 850 *M.*

Gut Nr. 26. Bes.: Hermann **Gutsche.**
Fl. 21,1 ha. — Grdst.-R.-E. 704 *M.*

Gut Nr. 59. Bes.: Karl **Zahn.**
Fl. 17,9 ha. — Grdst.-R.-E. 549 *M.*

Gut Nr. 21. Bes.: Karl **Tietze.**
Fl. 14,8 ha. — Grdst.-R.-E. 510 *M.*

Gut Nr. 70. Bes.: Ernst **Weinhold.**
Fl. 17,1 ha. — Grdst.-R.-E. 498 *M.*

3016. Tentschel. P.T.F.kK. Wahlstatt 4 km; E. Spittelndorf 8 km; A. St. Rosenig; eK. Tentschel; E. Ag. Liegnitz 12 km; F 4 Wahlstatt (Gasthof).

Freigut Nr. 10. ▯ Bes.: Frau Liesbeth **Herfert.** – 1 Inspektor. F 20 Wahlstatt.
Fläche 130 ha: 125 Acker, 1,5 Wiesen, 3,5 Holz ꝛc. — Grdst.-R.-E. 3853 *M.*
Rotb. Ostfriesen. Mitgl. d. Milchkontrollvereins. – Zuckerrübenb., Rübensamen.

Erbscholt. Bes.: Konrad **Dobers.** Familienbesitz seit etwa 80 Jahren. F 32 Wahlstatt.
Fläche 80,8 ha: 75,3 Acker, 2,5 Wiesen, 2 Holz, 1 Garten, Hof ꝛc.
Grdst.-R.-E. 2805 *M.* – Schwzb. Ostfrs. Deutsches Edelschwein × Yorkshire.

Gut Nr. 11. Bes.: Hermann **Kynast.** F 38 Wahlstatt.
Fl. 64,5 ha. — Grdst.-R.-E. 2290 *M.*

Gut Nr. 24. Bes.: Paul **Wagenknecht.** Fam.-Besitz seit 1800. F 59 Wahlstatt.
Fl. 65,6 ha. — Grdst.-R.-E. 2197 *M.*
Schles. Rotvieh × rot. Ostfriesen. Old. Pferdezucht (Hengststation).

Erbscholt. Nr. 8. Bes.: Arthur **Jaensch.** F 24 Wahlstatt. – Postschk. Brsl. 32088.
Fl. 63,5 ha. — Grdst.-R.-E. 2189 *M.*
Schwarzbunte Ostfriesen.
Int. Getreide-, Rüben- u. Grünzeugbau.

Gut Nr. 23. Bes.: Bruno **Dobers II.** F 49 Wahlstatt.
Fl. 57,6 ha. — Grdst.-R.-E. 2037 *M.*

Gut Nr. 27. Bes.: Gustav **Klose,** Gemeindevorsteher.
Fl. 56,8 ha. — Grdst.-R.-E. 1902 *M.*

Gut Nr. 2. Bes.: Martin **Hanke.** F 43 Wahlstatt.
Fl. 55,39 ha. — Grdst.-R.-E. 1749 *M.*

Gut Nr. 29. Bes.: Friedrich **Koch.** F 65 Wahlstatt.
Fl. 50,8 ha. — Grdst.-R.-E. 1707 *M.*
Schwzb. Ostfriesenherde. Dtsch. Edelschwein, Zucht und Mast.
Getreide-, Hackfrucht- und Gemüsebau.

3017. Tinz (Groß). P.T.F.A.St.eK. Großtinz (Kr. Liegnitz); E. Großtinz-Dürschwitz 0,5—2 km; kK. Obsendorf; Ag. Liegnitz.

Erbscholtisei Nr. 1 (Kielmannshof).
Bes.: Hermann **Beling,** Lt. d. L. a. D. 1 Wirtschafter. F 3.
Fl. 76,4 ha. — Grdst.-R.-E. 2769 *M.*
Angeschl. d. Genoss.-Molkerei Gr. Tinz u. Akt. d. Zuckerfabrik Maltsch.
Ostpr. × Ostfriesen. Zucht u. Mast d. vered. dtsch. Landschw. Pferdez. z. eig. Bed. Geflügelz. — Feldm. Gemüsebau.

Gut Nr. 5. Bes.: Julius **Böhm.**
Fl. 53,4 ha. — Grdst.-R.-E. 1675 *M.*

Gut Nr. 2. Bes.: Martin **Hübner.**
Fl. 54,4 ha. — Grdst.-R.-E. 1631 *M.*

Der Ort ist der Elektr.-Überlandzentrale Liegnitz angeschlossen.

3018. Tinz (Klein). P. Neuhof (Kr. Liegnitz) 5 km; F 180. T. Kroitsch (Kr. Liegnitz); E. Triebelwitz 4 km; A. eK. Hochkirch; St. Gr. Jänowitz; kK. Malitsch; Ag. Liegnitz.

Freigut Nr. 8. Bes.: Richard **Pfitzner.** Familienbesitz seit 1845. — Ostfriesen. Fl. 28,7 ha. — Grdst.-R.-E. 1543 *M.*

3019. Ueberschau, Freigut Nr. 1. P. T. E. Spittelndorf 4 km; F. E. A. St. eK. Koitz (Kr. Liegnitz) 3 km; kK. Ag. Parchwitz.

Bes.: Ww. Frau Klara **von Rother,** geb. von Ruffer, zu Koitz. Familienbesitz seit 1867.
Pächter: W. v. Rother auf Rogau.
Inspektor: Stumpfe in Ober Koitz.
Fl. 99 ha. — Grdst.-R.-E. za. 2600 *M.*

3020. Waldau. P. T. F. A. St. eK. Waldau (Kr. Liegnitz); E. kK. Ag. Liegnitz 4 km; E (Pers.). Pansdorfer See 1,5 km.
Eigene Wasserleitung.

Freigut Nr. 50. Bes.: Rich. **Kügler.**
Pächt.: Georg Dannert. F 1464 Liegn.
Fl. 55,5 ha. — Grdst.-R.-E. 2597 *M.*
Schwarzb. Ostfriesenherde. — Rüben- u. Gemüsebau. Milchverkauf.

Freig. Nr. 54. Bes.: Reinhold **Schnitzer.** F 1368 Liegnitz.
Fl. 61 ha. — Grdst.-R.-E. 2582 *M.*
Schwarze Ostfriesen.

Freig. Nr. 58. Bes.: Ernst **Richter,** Vors. d. Darlehnskasse u. d. Wassergenossenschaft Waldau, Unterverbandsleiter der Raiffeisen-Organisationen d. Kreises Liegnitz. F 1238 Liegnitz.
Fl. 51 ha. — Grdst.-R.-E. 2406 *M.*
Schwarzb. Ostfriesenherde (Milch z. Molkerei a. O.). Oldenb. Pferdezucht.
Gemüse- u. starker Rübenbau.

Freig. Nr. 8. Bes.: Herm. **Kügler's** Erben. F 2739 Liegnitz.
Fl. 42,5 ha. — Grdst.-R.-E. 1946 *M.*

Freig. Nr. 74. Bes.: Arthur **Jaensch.** F 1353 Liegnitz.
Fl. 43 ha. — Grdst.-R.-E. 1830 *M.*

Gut. Bes.: Ludwig **Biedermann.** F 2415 Liegnitz.
Fl. 42,5 ha. — Grdst.-R.-E. 1800 *M.*

Freig. Nr. 23. Bes.: Max **Rother'sche** Erben. F 2974 Liegnitz.
Fl. 42,2 ha. — Grdst.-R.-E. 1776 *M.*

Restgut. Bes.: Friedrich **Hornschuh.**
Fl. 27 ha. — Grdst.-R.-E. etwa 900 *M.*

Gut. Bes.: Paul **Büttner.**
Fl. 20,5 ha. — Grdst.-R.-E. etwa 800 *M.*
Schles. Rotvieh. — Kräuterei.

Restgut. Bes.: Fritz **Bischof.**
Fl. 20,7 ha. — Grdst.-R.-E. etwa 800 *M.*

3021. Wandriß (Groß). P. T. F. Klnb. A. St. eK. Groß Wandriß; Ag. Liegnitz; kK. Wahlstatt; E. Jauer 12 km.

Freig. Bes.: Oskar **Nierlich,** Amtsvorst. Bkk. Spar- u. Darlehnsk. Gr. Wandriß.
Fl. 75 ha. — Grdst.-R.-E. 2757 *M.*
Rotb. Ostfriesen. Schweinezucht.

Freigut Nr. 13. Bes.: Willi **Knappe.** F 1 Mertschütz.
Fl. 67 ha. — Grdst.-R.-E. 2380 *M.*
Beteil. an Genoss.-Molkerei Mertschütz.
Schwarzb Ostfries.-Getreide- u. Rübenb.

Gut. Bes.: Kurt **Hoerner.** F 30 Mertschütz.
Fl. 51 ha. — Grdst.-R.-E. 1800 *M.*
Beteil. an Molk. Mertschütz u. Zuckerfabr. Maltsch. — Schwarzb. Ostfriesen.

Gut Nr. 60. Bes.: Ernst **Menzel.** F 44 Mertschütz.
Fl. 50,7 ha. — Grdst.-R.-E. 1700 *M.*
Beteil. an Genoss.-Molkerei Mertschütz.
Schwarzb. Oldenb. Vieh. — Rübenbau.

Gut Nr. 32. Bes.: Gust. **Kügler.**
Fl. 37,5 ha. — Grdst.-R.-E. 1300 *M.*

Gut. Bes.: **Näther'sche** Erben.
Fl. 32 ha. — Grdst.-R.-E. 1100 *M.*

Gut Nr. 11. Bes.: Hugo **Weberssinn.** F 8 Mertschütz.
Fl. 30,5 ha. — Grdst.-R.-E. 1100 *M.*
Schwarzb. Oldenburger Vieh.
Rüben- und Gemüsebau.

Gut Nr. 26. Bes.: Eduard **Hoch.**
Fl. 27,7 ha. — Grdst.-R.-E. 1000 *M.*

Gut Nr. 22. Bes.: Max **Wagenknecht.**
Fl. 20,5 ha. — Grdst.-R.-E. 700 *M.*

3022. Wangten. P. T. F. E. Spittelndorf 2,5—4 km; A. Royn; St. eK. Wangten; kK. Ag. Parchwitz.

Rittergut □ mit Vorwerk **Tschirbitz.**
Besitzer: Georg **Schneider's** Erben, F 4 Spittelndf. — Familienb. seit 1885.
Pächter: F. W. Lilie.
1 Inspektor, 1 Assistent.
Fl. 209,95 ha: 184,67 Acker, 8,4 Wiesen, 3,75 Holz, 4,06 Weide, 0,5 Wasser, 6,22 Park, Unland, 2,35 Sand- und Lehmgruben, Wege.
Grundst.-R.-E. 5995 *M.*
Rübensirupfabr. (nicht im Betrieb), Milch geht an die Dampfmolkerei Wangten.

Beteil. an Zuckerfabrik Maltsch. — Orig. Ostfriesen. Zuchtviehherde, Bullenverkauf. Schweinezucht (weiß. Edelschw.). Rübenbau. Obstbau.

Erbscholtisei. ▯ Bes.: Rudolf **Zimmer** (minderj.), F 10 Spittelndorf. Vertreter der Vater Wilh. Zimmer, Gutsbes. in Kl. Mochbern (Nr. 156).

Bevollm.: Insp.* Oskar **Göbel**. 1 Assistent.

Fl. 137,6 ha. — Grdst.-R.-E. 2666 *M.*

Gut. Bes.: Gustav **Scholz**.

Fl. 80,8 ha. — Grdst.-R.-E. 1799 *M.*

Freigut Nr. 24. Bes.: Ernst **Krebs**, Oberlt. d. R. a. D. F 26 Spittelndorf. Postschlk. Breslau 39732.

Fl. 64,9 ha. — Grdst.-R.-E. 1515 *M.* Schwarzb. Ostfriesen. Oldenb. Pferde. Dtsch. Edelschwein. — Hackfruchtbau.

Gut Nr. 12. Bes.: Gust. **Scholz I.**

Fl. 64 ha. — Grdst.-R.-E. 1507 *M.*

Gut Nr. 7. Bes.: Wilhelm **Scheske**.

Fl. 51 ha. — Grdst.-R.-E. 1426 *M.*

Gut Nr. 22. Bes.: Karl **Schütz**, Gemeindevorsteher. F 22 Spittelndorf. Girokonto 76 Kreissparkasse.

Fl. 52 ha. — Grdst.-R.-E. 1426 *M.* Schwarzb. Rindvieh. Eber angekört.

Gut Nr. 28. Bes.: Max **Glombik**. F 31 Spittelndorf.

Fl. 48,5 ha. — Grdst.-R.-E. 1427 *M.* Schwarzb. Ostfriesen. — Hackfruchtbau.

Gut Nr. 45. Bes.: Aug. **Teichmann**. F 23 Spittelndorf.

Fl. 45,6 ha. — Grdst.-R.-E. 1280 *M.*

Gut Nr 5. Bes.: Alfred **Zobel**.

Fl. 40 ha. — Grdst.-R.-E. 1095 *M.*

Gut Nr. 25. Bes.: Aug. **Lemke**.

Fl. 31 ha. — Grdst.-R.-E. 809 *M.*

3023. Weinberg. P.T.E. Brechelshof (Kr. Jauer) 6 km; F Weinberg (Schles.); A. Kroitsch; Ag. Liegnitz 12 km; St. Schlauphof; eK Seichau; kK. Schlaup.

Gut Nr. 18. Bes.: Rob. **Freudenberg**.

Fl. 38 ha. — Grdst.-R.-E. 1500 *M.*

Gut Nr. 56. Bes.: Anna **Eitner**.

Fl. 26 ha. — Grdst.-R.-E. 1000 *M.*

Gut Nr. 19. Bes.: Theodor **Samm**.

Fl. 25 ha. — Grdst.-R.-E. 1000 *M.*

Gut Nr. 51. Bes.: Emil **Freudenberg**.

Fl. 25,7 ha. — Grdst.-R.-E. 1000 *M.*

Gut Nr. 6. Bes.: Johann **Münster**.

Fl. 18 ha. — Grdst.-R.-E. 700 *M.*

Gut Nr. 14. Bes.: Wilh. **Kellert**.

Fl. 18 ha. — Grdst.-R.-E. 700 *M.*

Gut Nr. 57. Bes.: Robert **Geisler**.

Fl. 12 ha. — Grdst.-R.-E. 500 *M.*

Gut Nr. 58. Bes.: Herm. **Walter**.

Fl. 12 ha. — Grdst.-R.-E. 500 *M.*

3024. Wildschütz. P. T. A. St. eK. Kroitsch 1—3 km; F Wildschütz (Kr. Liegnitz); E. Wildschütz u. Pahlowitz 1—3 km; kK. Rothbrünnig; Ag. Liegnitz.

Erbscholt. Nr. 1. Bes.: Heinrich **Mosch**'s Erben (Frau Elisabeth). F 21 Kroitsch

Fl. 92 ha. — Grdst.-R.-E. 4204 *M.*

Gut Nr. 52. Hindenburghof.

Bes.: Willy **Rothe**. Familienbes. s. 1757. F 28 Kroitsch.

Fl. 79,2 ha. — Grdst.-R.-E. 3404 *M.* Imp. schwarze Ostfriesen. — Rübenbau. Kräuterei. — Angeschl. an Zuckerfb. Maltsch, Molkerei Wildschütz u. Überlandzentrale Liegnitz.

Gut Nr. 45. Bes.: Max **König**. F 33 Kroitsch.

Fl. 79 ha. — Grdst.-R.-E. 3117 *M.* Pferdezucht. — Rübenbau.

Freigut Nr. 9. Bes.: Bruno **Goebel**. Familienbesitz seit 1860.

Fl. 60 ha. — Grdst.-R.-E. 3095 *M.* Schwarzb. Ostfriesen.

Gut Nr. 55. Bes.: Wwe. Agnes **Gerlach**. F 50 Kroitsch.

Fl. 56,6 ha. — Grdst.-R.-E. za. 2550 *M.* Zucht des deutschen Edelschweines.

Gut Nr. 50. Bes.: Heinrich **Scholz**. F 58 Kroitsch.

Fl. 47,5 ha. — Grdst.-R.-E. 2150 *M.*

Gut Nr. 23. Bes.: Alfred **Kindler**.

Fl. 42,6 ha. — Grdst.-R.-E. 1865 *M.*

Gut Nr. 20. Bes.: Waldemar **Kretschmer**.

Fl. 35 ha. — Grdst.-R.-E. 1691 *M.*

Gut Nr. 6. Bes.: Paul **Goebel**. Pächter: Otto Goebel.

Fl. 35 ha. — Grdst.-R.-E. 1650 *M.*

Gut Nr 21. Bes.: Max **Schubert**.

Fl. 34,7 ha. — Grdst.-R.-E. 1587 *M.*

Gut Nr. 4. Bes.: Paul **Hielscher**. F 32 Kroitsch.

Fl. 35,5 ha. — Grdst.-R.-E. 1560 *M.* Oldenb. Pferde. Schwarzb. Ostfriesen. Vered. Landschwein. Getreide- u. Grünzeugbau.

Gut Nr. 17. Bes.: Oswald **Schiller**. F 59 Kroitsch.

Pächter: Erich Schiller.

Fl. 32 ha. — Grdst.-R.-E. 1500 M.
Gut Nr. 15/57. Bes.: Ernst **Hoffmann.**
F 32 Kroitsch.
Fl. 20 ha. — Grdst.-R.-E. 980 M.
Gut Nr. 13. Bes.: Gust. **Conrad.**
Fl. 15 ha. — Grdst.-R.-E. 713 M.
Gut Nr. 34. Bes.: Frau Hedwig **Walter.**
Fl. 16 ha. — Grdst.-R.-E. 700 M.
Gut Nr. 30. Bes.: Erich **Brendel.**
Fl. 15 ha. — Grdst.-R.-E. 600 M.
Sämtl. Güter sind angeschl. d. Molkereigenossensch. Wildschütz.

37. Kreis Löwenberg.

Größe: 751,284 Quadrat-Kilometer. — Einwohner: 66 253. — Landgemeinden: 88. — Gutsbezirke: 36. — Amtsbezirke: 29. — Städte: Löwenberg mit 6018, Friedeberg a. Q. mit 2561, Greiffenberg mit 1994, Lähn mit 1654, Liebenthal mit 1722 Einwohnern. — Viehstand: 4858 Pferde, 35 177 Stück Rindvieh, 4765 Schafe, 20 910 Schweine, 17 538 Ziegen. — Lage: im südlichen Teile des Regierungsbezirks, an der äußersten südlichen Spitze mit der Tschecho-Slowakei grenzend.

Die Güter gehören zur Schweidnitz-Jauerschen Fürstentumslandschaft.

Bodenbeschaffenheit: durchweg fruchtbar, aber vielfach hügelig und bergig; der durchschnittliche Grundsteuer-Reinertrag beträgt pro Hektar Acker: 21,15 M, Wiesen: 28,59 M, Holz: 5,09 M. — Von der Gesamtfläche sind: 400,66 qkm Acker, 74,88 qkm Wiesen, 223,50 qkm Wald. — Gewässer: der Bober, der Queis, das Langwasser, der Oelsebach, der schwarze Bach. — Talsperre bei Mauer. — Eisenbahnen: die Schlesische Gebirgsbahn mit den Stationen: Schosdorf, Greiffenberg, Mühlseiffen, Rabishau und Blumendorf; Greiffenberg—Friedeberg mit den Stationen: Greiffenberg, Neundorf-Greiffenstein Birkicht, Friedeberg; Kleinbahn Friedeberg—Flinsberg mit den Stationen: Friedeberg, Egelsdorf, Ullersdorf i. Isergeb., Bad Flinsberg, Forst Flinsberg; Greiffenberg—Löwenberg—Goldberg mit den Stationen: Krummöls, Liebenthal, Ober, Mittel und Nieder Schmottseiffen, Mois b. Löwenberg, Löwenberg i. Schl., Plagwitz, Hartliebsdorf; Löwenberg—Siegersdorf mit den Stationen: Löwenberg i. Schl., Gr. Rackwitz, Hartelangenvorwerk, Neuland; Löwenberg—Hirschberg mit Siebeneichen, Märzdorf, Lähn, Mauer-Waltersdorf, Talsperre.

Fabriken landwirtschaftlicher Maschinen in Greiffenberg, Lähn, Löwenberg und Spiller; chemische Fabrik (künstl. Düngemittel) in Schosdorf; Kalkbrüche und -Brennereien in Cunzendorf unterm Walde, Nieder Görisseiffen, Hohlstein, Mauer, Ndr. Mois u. Wünschendorf; Mehlmühlen in Egelsdorf, Friedeberg a. Q., Krummöls, Langenau, Lähn, Löwenberg, Querbach, Rabishau, Schmottseiffen, Schosdorf, Siebeneichen, Sirgwitz, Wenig Rackwitz u. Wenig Walditz; Leinenwebereien in Greiffenberg, Hernsdorf gräfl., Röhrsdorf gräfl. und Schosdorf; Zwirnfabrik in Hernsdorf gräfl.; Brauereien in Friedeberg a. Q., Lähn und Löwenberg; Steinbrüche in Deutmannsdorf,

Hohlstein, Ober Kesselsdorf, Kunzendorf gräfl., Lähn, Löwenberg, Plagwitz, Waltersdorf und Wenig Rackwitz; Kohlengruben in Wenig Rackwitz; Garnbleichereien in Greiffenberg und Greiffenstein; Schamottefabrik in Mois; Molkereien in Friedeberg a. Qu., Lähn, Liebenthal, Löwenberg, Ludwigsdorf, Plagwitz und Spiller. — Mit elektrischer Energie versorgt den Kreis das Elektrizitätswerk des Provinzialverbandes von Schlesien, Direktion in Hirschberg (Schles.).

Bildungsanstalten in Löwenberg: Real-Reform-Gymnasium; Mädchen-Mittelschule; landwirtsch. Winterschule; kaufm. u. gewerbl. Fortbsch.; in Friedeberg: höhere Mädchenschule; gewerbl. Fortbsch.; in Greiffenberg: staatliche ev. Präparandie; höhere Knaben- u. Mädchenschule; kaufm u. gewerbl Fortbsch.; in Lähn: Pädagogium; in Liebenthal: Aufbauschule; Klosterschule mit Pensionat; Fortbildungs- u. Haushaltungsschule; gewerbl. Fortbildgsschule.

Kreisstadt Löwenberg (Schles.).

Landgericht: Hirschberg. Amtsgerichte: Löwenberg, Friedeberg a. Q., Greiffenberg i. Schl., Lähn.

Landrat [F 41, 42, 43]: **Schmiljan.**
Hilfsarbeiter: **Weber,** Reg.-Assessor.
Kreisinspektor: **Kunz.**
Kreissekretäre: **Birnbaum** u. **Bartsch.**
Kreisausschuß[F44]: **Rothe,** Kreisausschußinspekt.; **Meirich,** Kreiswohlf.-Obersekr.; **Hoffmann** u. **Kuhnert,** Kreisausschußsekr.
Kreisbaurat [F 40]: **Friederici.**
Kreiskasse: Rentmstr. **Segeth.**
Kreiskommunalkasse: Inspektor **Hayn.**
Kreisarzt [F 43]: Dr. **Peters.**
Kreistierarzt [F 276]: **Klingelstein.**
Katasterdirektor: **Troll.**
Schulräte: I. **Schulz** in Löwenberg, II. **Görlich** in Liebenthal.
Finanzamt [F 5]: **Lasch,** Reg.-Rat.
Finanzkasse: **Meyer,** Steuerinspektor.
Kulturamt in Bunzlau.
Gewerbeaufsichtsamt in Hirschberg.
Hochbauamt in Hirschberg.

I. Selbständige Gutsbezirke.

3025. Baumgarten, Lehngut ▯ mit Sanatorium **Birkenhof.** P. T. F 21 (Sanat.), 42 (Gut) u. 144 (Chefarzt). E. Ag. kK. Greiffenberg (Schles.) 2 km; E. f. Güterverk. nur Neundorf-Greiffenstein 0,5 km; A. St. Greiffenstein; eK. Ndr. Wiesa.
Bes.: **Reichsversicherungsanstalt f. Angestellte** in Berlin-Wilmersdorf, Ruhrstraße 2. — Bk. Städt. Sparkasse Greiffenberg, Kto 1280.
Bevollm.*: Freimund v. Arnim.
Fläche 122,2 ha: 59,6 Acker, 18,9 Wiesen, 14,4 Weide, 0,4 Wass., 3,6 Wege, Hof 2c. 14 Sanatorium (12,3 Park, Garten, 1,7 Teich). — Grdst.-R.-E. 2530 *M.*
Schwarzb. Niederungevieh. Schweinezucht: Edelschwein × Cornwalls.
Sanatorium f. Nervenkranke u. Erholungsbedürftige (150 Betten), Chefarzt Dr. Diehl.

3026. Braunau, Ritterg. ▯ u. **Ludwigsdorf,** Gut Nr. 2. P. T. F 39. E. eK. kK. Ag. Löwenberg (Schles.) 2,5 km; A. Plagwitz; St. Gr. Rackwitz.
Bes.: Frau Anna **Rabe,** geb. v. Coltenet. Familienbesitz seit 1818. Girokto. 1048 b. d. Städt. Bank in Löwenberg.
Generalbevollm.: Hans Rabe. Bis auf 18 ha in Parzellen verpacht.
Fläche 193 ha: 138 Acker, 30 Wiesen, 2 Weide, 4,5 Wasser, 10 Holz, 8,5 Park, Gärten, Hof 2c.
Grundst.-R.-E. 5724 *M.*

3027. Carlshof, Fideikommiß-Rittg. ▯

P. T. F 4. Neujäschwitz (Kr. Bunzlau) 1 km; E. Bunzlau 7 km; A. St. eK. Groß Walditz; kK. Altwarthau; Ag. Löwenberg.
Besitzer: Wilhelm Fürst **von Hohenzollern**, Kgl. Hoheit in Sigmaringen.
Bevollm.: Fürstl. Rentamt in Beutnitz (Bz. Frankfurt, Oder).
Pächter (ohne Forst): Martin Droth, staatl. dipl. Gartenbauinspektor. Postschkk. Breslau 16468.
Fläche 167 ha: 86 Acker, 10 Wiesen, 10 Viehkopp., 54 Holz, 5 Baumschulen, 2 Hof, Garten ꝛc. – Grdst.-R.-E. 2781 ℳ.
Rotb. Niederungsv., Stammh. (V. D. R.). Geflügelherdbuchz. – Saatgutwirtsch.

3028. Dippelsdorf, Ritterg. ▯ m. Vorw. **Lerchenberg,** Restdominium **Ober Hohndorf** u. Anteil **Ober Mois.** P. E. Märzdorf (Kr. Löwenberg, Schles.) 4, Bhf. 1,5 km; eK. kK. Zobten (Bz. Liegnitz); A. St. Hohndorf. T. F 24. Ag. Lähn.
Bes.: Georg **Renning.** Familienbesitz seit 1862.
Insp.: Paul Göldner. – 1 Waldläufer.
Fläche 272 ha: 142 Acker, 33 Wiesen, 10 Weide, 81 Holz, 0,5 Wasser, 4 Park u. Gärten, 1,5 Hof ꝛc. Teile parzellenw. verpachtet.
Grundst.-R.-E. 5910 ℳ.
Kalkofen in Ober Mois (außer Betr.).
Rindviehz.: Simmenthaler × rotb. Ostfr.
Schafzucht: Rambouillet × Negretti.

3029. Flachenseiffen, Ritterg. ▯ P. E. Grunau (Rsg.) 6 km; T. F. A. eK. kK. Langenau (Kr. Löwenberg, Schl.) 2 km; St. Flachenseiffen; Ag. Lähn.
Besitzer: Dietrich **von Klitzing,** Landesältester ꝛc. u. Frau Adele, geb. Schoeller auf Ober Langenau. Familienbesitz seit 1861.
Verwaltung siehe Langenau (Nr. 3033).
Fläche 290 ha: 104 Acker, 21 Wiesen, 30 Fettweide, 134 Holz, 1 Hof ꝛc.
Grundst.-R.-E. 4080 ℳ.

3030. Hagendorf, Städt. Oberförsterei (Ritterg.). P. T. F 1. A. Hagendorf; E. Greiffenberg u. Löwenberg je 7,5 km; St. eK. Cunzendorf u. W.; kK. Seifersdorf; Ag. Löwenberg.
Besitzerin: **Stadtgemeinde Löwenberg.**
Oberförster*: Heinrich.
3 Förster*, 2 Hilfsförster, 1 Forstschreib.
Fl. 1400 ha: 45 Acker, 15 Wiesen, 4 Weide, 1 Wasser, 1330 Holz, 5 Garten, Hof ꝛc. — Grdst.-R.-E. rd. 13000 ℳ.

3031. Hohlstein, Fideikommiß-Rittg. ▯ m. Scholtis. **Sirgwitz.** P. T. F 278. E. Ag. Löwenberg (Schles.) 8 km; A. eK. Giersdorf; St. Hohlstein-Gehnsdorf; kK. Kesselsdorf.
Besitzer: Wilhelm Fürst **von Hohenzollern,** Kgl. Hoheit in Sigmaringen.
Bevollm.: s. b. Carlshof (Nr. 3027).
Revierförster*: Hahn.
Pächter der Ldw.: Paul Schmaling, Hptm. d. R. — 1 Insp., 1 Ass. – Oberbrenner*: Richter.
Fläche 416,5 ha: 152 Acker, 46 Wiesen, 5,5 Weide, 200 Holz, 2,5 Wasser, 3,5 Garten, 7,5 Hof, Unl. ꝛc.
Grdst.-R.-E. 9283 ℳ.
Spiritusbrenn. Steinbruch. Molkerei.

3032. Hohndorf, Kgl. Lehng. ▯ m. Rustikalbesitz. P. T. F 10. eK. kK. Zobten (Bz. Liegnitz) 2,4 km; E. Siebeneichen 4, Märzdorf 4 km; A. St. Hohndorf; Ag. Lähn.
Besitzer: Georg **Renner.** — 1 Assist. Familienbesitz seit 1400.
Postschkk. Brsl. 17639.
Bkk. Bunzlauer Bankverein, Filiale Löwenberg, Waren-AG. Katz & Naumann, Görlitz.
Inspektor: Bergmann.
Fl. 184,25 ha: 85,25 Acker, 22,5 Wiesen, 10 Rieselwies., 40,25 Weide, 0,75 Wass., 4 Park, Gärten, 20,5 Holz, 1 Hof ꝛc.
Grdst.-R.-E. 4591 ℳ.
Rotb. Ostfriesen (Herdbuchherde). Vered. Landschweine, Zucht u. Mast. Starke Viehhaltung. Abmelkewirtschaft.

3033. Langenau (Ober), Rittg. ▯ mit Vorw. P. T. A. St. eK. kK. Langenau (Kr. Löwenberg, Schl.); F 14. Ag. Lähn; E. Lähn 8, Hirschberg (Schnellz.) 12 km.
Bes.: Dietrich **von Klitzing,** Hptm. a. D., Landesältester, Amtsvorsteher, u. Frau Adele, geb. Schoeller. Familienbesitz seit 1861.
Postschkk. Brsl. 11492 (persönl.) u. 17927 (Rittergut).
Insp.*: Hahn. Förster*: Schloms.
Fläche 343 ha: 139 Acker, 22 Wiesen, 33 Fettweide, 140 Holz, 1 Teiche u. Gewässer, 1 Korbw., 8 Park, Hof ꝛc.
Grundst.-R.-E. 5637 ℳ.
Dampfziegelei. – Schwarzb. Niederungs-

vieh (Herdb.), Leistungszucht, Milchkontrollverein. Vered. Landschwein (Herdb.), Leistungszucht, Schweinekontrollverein.
Rieselwiesen. Fettweid. Saatgutwirtsch

3034. Matzdorf, Rittg. ▯ m. Rustikalpz. P. T. F 2. St. Matzdorf; E. Mauer-Waltersdorf 2 km; A. Spiller; eK. Wünschendorf; kK. Kl. Röhrsdorf; Ag. Lähn.
Besitzerin: Frau Emma **von Kramsta,** geb. Scheibler.
Bkk. Deutsche Bank Breslau.
Verw.: Direktor Fritz Scholz in Frankenthal.
1 Insp., 1 Rechnungf., 1 Förster.
Fläche 323,3 ha: 62 Acker, 5 Wiesen, 65 Weide, 185,5 Holz mit Park u. Gart., 1 Wasser, 4,8 Hof ꝛc.
Grdst.-R.-E. 3907 *M.* — Angeschl. an das Elektrizitätswerk d. Talsperre Mauer.
Fettweiden für Pensionsvieh.

3035. Mühlwalde, Ritterg. P. T. F. Schönwaldau (Bz. Liegnitz) 1,5 km; E. Willenberg u. Lähn je 8 km; A. St. eK. Wiesenthal; kK. Ag. Lähn.
Geh. z. Herrsch. Schönwaldau (Nr. 3374).

3036. Neundorf (Klein), Rittg. ▯ P. Hagendorf 6 km; T. F 15. Langenöls (Bz. Liegnitz) 8 km; E. Gießmannsdorf (Kr. Bunzlau) 7 km; A. Welkersdorf; eK. kK. Seifersdorf; St. Kl. Neundorf; Ag. Löwenberg.
Besitzerin: Verw. Frau Doris **Barth,** geb. Günther.
Verwalter: Colmar Bauer, Oberlt. u. Güterdirektor a. D.
Fl. 174 ha: 130 Acker, 15 Wiese, 1 Wasser, 2 Park, 23 Holz, 3 Gärten, Hof ꝛc. 45 ha an Anlieger verpachtet.
Grdst.-R.-E. 3345 *M.*
Anschluß an Stärkefabrik Lauban.
Schwarzb. Rdgsvieh. Vered. Landschw.

3037. Plagwitz, Gutsbz. ▯ m. Rustikalbes. P. T. F 47. E. eK. kK. Ag. Löwenberg (Schles.) 2 km; E (nur Pers.). A. St. Plagwitz.
Besitzer: **Provinzialverband von Niederschlesien.**
Bevollm.: Geh. Sanitätsrat Dr. Petersen-Borstel, Direktor der Provinzial-Heil- und Pflegeanstalt.
Inspektor*: Wittholz.
Fläche 183,5 ha: 100 Acker, 37 Wiesen, 2,5 Weide, 30 Holz, 10 Garten, 4 Hof ꝛc. — Grdst.-R.-E. 2809 *M.*
Schwarzw. Niederungsvieh. Schweinezucht u. -Mast: weißes Edelschwein.

3038. Schosdorf (Kessel), Ritterg. ▯ P. T. A. St. eK. Schosdorf 2 km; F 6. Ag. kK. Greiffenberg (Schlesien); E. Schosdorf 3, Greiffenberg 6 und Langenöls 4 km.
Bes.: Frau Katharina **Moennich,** geb. Paech in Obernigk, Bresl. Str. 13.
Bevollm.: Bruno Weck in Görlitz, Luisenstraße 8.
Pächter: Kgl. Preuß. Oberamtmann Ernst Krieger.
Fläche 137 ha: 107 Acker, 10 Wiesen, 4 Weide, 10 Holz, 1 Wasser, 5 Park, Gärten, Hof ꝛc.
Grundst.-R.-E. 2928 *M.*
Elektrische Licht- und Kraftanlage.
Schwarzb. Ostfriesen. Vered. Landschw. Zuckerrübenbau. Saatgutwirtschaft.

3039. Schosdorf (Mittel), Rittergut. ▯ P. T. E (Pers.). A. St. eK. Schosdorf 0,5 km; F 39. E (Güter). Ag. kK. Greiffenberg (Schles.) 2,5 km.
Bes.: Ewald **Kretschmar** in Berlin W, Unter den Linden 1.
Generalbevollm.: Gustav Breithaupt, Maj. a. D. in Ober Schosdorf.
Inspektor*: Krause.
Fl. 115 ha: 79,9 Acker, 21,9 Wiesen u. Weiden, 0,7 Wasser, 7,8 Holz, 4,7 Park, Garten, Hof ꝛc. — Grdst.-R.-E. 2500 *M.*
Saatgutwirtschaft. — Stammherde der Herdbuchges. f. schwarzb. Niederungsvieh, Zuchtbullenverkauf. Weidegang von Milch- u. Jungvieh. Vered. Landschwein, Zucht, Mast, Ferkelverkauf. Herba-Reform-Silos. Trockenanlage.

3040. Schosdorf (Ried.), Ritterg. ▯ P. T. F. E. A. St. eK. Schosdorf, Bhf. 1 km; E. Ag. kK. Greiffenberg 3,5 km.
Bes.: Albert **Wagner,** Fabrikbesitzer, Zittau Sa. F 137 Greiffenbg. (Schles.).
Bkk. Dresdner Bank Fil. Zittau.
Insp.: Zassenhaus.
Fl. 67,9 ha: 39 Acker (als Fettweiden festgelegt), 8,5 Wies., 1,9 Weide, 0,9 Wasser, 12 Holz, 5,5 Park, Garten, Hof ꝛc.
Grdst.-R.-E. 1440 *M.*

3041. Schosdorf (Ober), Rittg. ▯ P. T. A. St. eK. Schosdorf 2,5 km; F 46 (Verwltg.). E. Ag. kK. Greiffenberg (Schl.) 2,5 km.
Bes.: Wilhelm **Roeßler** G. m. b. H. Postschkt. Brsl. 8931.

Generalbev.: Gustav Breithaupt, Major a. D. — Postschkk. Brsl. 29017.
Insp.*: Kruppa.
Förster*: Schwalm.
Fläche 200,5 ha: 72 Acker, 23 Wiesen, 13,5 Weide, 0,3 Wasser, 80 Holz, 1 Baumschulen, 2,7 Park, 8 Hof ꝛc.
Grdst.-R.-E. 2800 *M.*
Ziegelei. — Schwarzb. Ostpreußen × Holländer. Vered. Landschwein.

3042. Seitendorf, Fideikommiß-Rittergut ▯ mit Scholtisei. P.T.A.St.eK. Giersdorf (Kr.Löwenberg, Schles.) 2 km; F Seitendorf (Kr. Löwenberg, Schles.); E. Deutmannsdorf 6 km; kK. Großhartmannsdf.; Ag. Löwenberg.
Besitzer: Wilhelm Fürst **von Hohenzollern,** Kgl. Hoheit in Sigmaringen.
Bevollm. wie bei Carlshof (Nr. 3027).
Revierförster: Hahn in Hohlstein.
Pächter d. Ldw.: P. Schmaling in Hohlstein (Nr. 3031).
Fläche 387,5 ha: 161 Acker, 20 Wiesen, 197 Holz, 7,5 Hof, Garten ꝛc.
Grdst.-R.-E. 5415 *M.*

3043. Siebeneichen, Ritterg. ▯ m. Vorw. **Harthau** b. Mois. P. E. St. Siebeneichen (Kr. Löwenberg); T. F 23. Ag. Löwenberg (Schles.) 7 km; eK. kK. Zobten (Bz. Liegnitz); A. Märzdorf am Bober.
Besitzer: Theodor **Wätjen.**
Insp.*: Trillhose.
Fläche 527 ha: 285 Acker, 75 Wiesen, 60 Weide, 98 Holz, 5 Gärten u. Park, 4 Hof ꝛc. — Grdst.-R.-E. 14 126 *M.* 75 ha parzellenw. verpachtet.
Steinbrüche (außer Betrieb).
Schwarzw. Niederungsvieh (Herdb.). Merinofleischschafe. Vered. Landschwein. Dauerweiden.

3044. Tschischdorf, Ritterg. m. Waldgut **Riemendorf.** P. E. eK. kK. Boberröhrsdorf 4 km; T. F. A. St. Tschischdorf; Ag. Lähn.
Besitzer: Dodiko **Schwarz v. Warburg,** Lt. a. D. auf Berthelsdorf (Nr. 2634).
Fläche u. Grdst.-R.-E. s. Nr. 2634.

3045. Waltersdorf, Ritterg. ▯ P. T. F 9. eK. kK. Ag. Lähn (Kr. Löwenberg, Schl.) 2 km; E. Mauer-Waltersdorf 1 km; A. Tschischdorf; St. Waltersdorf.
Besitzer: Gotthard **Methner,** Lt. d. L. a. D. — Familienbesitz seit 1896. Postschkk. Brsl. 65556 — Bkk. Eichborn & Co. Fil. Löwenberg (Schles.) u. Konto 120 Städt. Sparkasse Lähn. 1 Inspektor, 1 Förster*, 1 Gärtner*.
Fl. 416,5 ha: 92,7 Acker, 29,5 Wiesen, 37,5 Dauerweiden, 8,6 Wasser, 235,4 Holz, 1,9 Park, 5,6 Obst- u. Gemüsegärten, 5,3 Wege, Hof ꝛc.
Grdst.-R.-E. 5995 *M.* — Sandsteinbrüche (rot, gelb, u. weiß). — Weidebetrieb. Schwzb. Ostfriesenstammherde (Herdb.). Schweinezucht (vered. Landschwein) m. Ferkelverkauf. - Mitglied des Versuchsringes Schönwaldau-Zobten und des Schweinekontrollvereins Löwenberg-Schönau. — Licht u. Kraft (elektr.) von der Talsperre Mauer.

3046. Welkersdorf, Rittg. ▯ P. T. F. A. St. eK. Welkersdorf (Kr. Löwenbg); E. Schosdorf 4, Langenöls 5 km; kK. Greiffenberg; Ag. Löwenberg.
Bes.: Hinz-Henning **aus dem Winckel,** Kgl. Sächs. Lt. a. D. d. Garde-Reiterreg.
Nießbrauch u. Verw.: verw. Frau Ella Luise v. Prittwitz u. Gaffron, geb. Kaestner. Postschkk. Brsl. 13049.
Fläche 145 ha: 68 Acker, 14 Wiesen, 31 Holz, 26 Weide, 5 Park, 1 Garten ꝛc.
Grdst.-R.-E. 2846 *M.* Einzelverpachtg.

3047. Wiesenthal (Ober), Ritterg. ▯ P. T. A. St. eK. Wiesenthal (Bz. Liegnitz) 1 km; F 12. E. kK. Ag. Lähn 4 km.
Bes.: **Weidegenossenschaft e. G. m. b. H.** zu Ober Wiesenthal (Vorst.: Rgbes. Fr. Teichmann auf Brodelwitz (Nr. 1472) u. Ldsält. von Lösch auf Lorzendorf (Nr. 722).
Geschäftsf.: H. Klose, Güterdirektor in Schmottseiffen (Nr. 3088).
Fl. 121 ha: 7 Ack., 0,5 Wass., 95 Weide, 15,5 Holz, 1,5 Gärten, 1,5 Wege, Hof ꝛc.
Grdst.-R.-E. 2703 *M.*

3048. Wiesenthal (Ndr.), Ritterg. ▯ m. Vorw. P. T. A. St. eK. Wiesenthal (Bz. Liegnitz); F 38. E. kK. Ag. Lähn 4 km.
Bes.: Ernst **Lewald,** Major a. D.
Rentmeister*: Arndt.
Förster*: Volkmann. — 1 Hilfsförst.
Fläche 416,1 ha: 117 Acker, 37,6 Wiesen, 64,5 Dauerweiden, 183,7 Holz, 0,4 Wasser, 7,2 Park, Garten, 5,7 Hof ꝛc. 20 ha an Anlieger verpachtet.
Grdst.-R.-E. 6387 *M.*
Brauerei (Pächt.: Frau Engwicht). 3 Basaltsteinbrüche. — Schwarzb. Herd-

buchherde. Herdbuchzucht d. dtsch. Edelschweins. Pferdezucht.

3049. Zobten am Bober, Herrschaft ▯ m. d. Ritterg. **Zobten, Langneundorf u. Petersdorf.** P. T. St. eK. kK. Zobten (Bz. Liegnitz); F 219. Ag. Löwenberg (Schles.); E. Sieben-eichen 3, Löwenberg 7 km; A. Langneundorf.

Besitzer: Hans Graf **v. Nostitz,** Oberlt. d. R. a. D. — Bkt. Eichborn & Co., Fil. Löwenberg.

Inspektor*: Scholz.

Forstverw.*: Tautz in Petersdorf.

Fläche 955 ha: 410 Acker, 130 Wiesen, 15 Weide, 7 Wasser, 373 Holz, 8 Park u. Garten, 12 Hof 2c.

Grdst.-R.-E. 17 240 ℳ

Brauerei (Pächter: Kootz).

Rotb. Ostfriesen, Stammherde. Merinofleischschaf, Stammherde. Anerk. Hochzucht des vered. dtsch. Landschweines u. Stammherde d. Berkshireschweines.

Korbweidenkulturen. — Kartoffelsaatgutwirtschaft.

Reichsgräflich Schaffgotsch'scher Besitz ▯,

bestehend aus der Herrschaft Greiffenstein (Nr. 3050—3061), einer Anzahl einzelner Forstgrundstücke innerhalb dieser Herrschaft (Nr. 3062) und dem Bade Flinsberg (Nr. 3063).

Eigentümer: Friedrich Reichsgraf **Schaffgotsch** auf Warmbrunn.

Kameralamt, Forstmeisterei usw. in Hermsdorf (Kynast) s. Nr. 2645 ff.

Unterverwaltungen: Die Oberförstereien Ullersdorf gräfl. (Nr. 3053) und Flinsberg (Nr. 3060) und die Badeverwaltung in Flinsberg (Nr. 3063).

Gesamtfläche 10 571,5 ha. — Gesamt-Grdst.-Reinertrag 44 585,31 ℳ.

Allodialherrschaft Greiffenstein,

bestehend aus Nr. 3050—3061 (und Nr. 2659 Kr. Hirschberg).

Gesamtfläche 10891,9 ha (im Kreise Löwenberg 10385,2 ha).

Gesamt-Grdst.-R.-E. 50233,11 ℳ (im Kreise Löwenberg 43209,90 ℳ.).

3050. Greiffenstein. Rittg., Gutsbez. (m. Nr. 3051). P. T. Friedeberg (Queis); E. Neundorf-Greiffenstein 1,7 km u. Mühlseiffen (nur Pers.) 2,3 km; A. Greiffenstein; St. Neundorf gräfl.; eK. Nieder Wiesa; kK. Ag. Greiffenberg (Schles.).

Schloß F 152 Friedeberg (Queis). Schloßpark 6,6 ha.

Landwirtsch. 127,5 ha: Insp.*: Alisch. F 164 Friedeberg (Queis). — Rotb. Ostfriesen (Herdbuch).

Forstland, Dienstland u. Wildacker des Reviers Mühlseiff. 45,5 ha (Nr. 3056).

Teichländereien der Fischereiverwalt. in Giersdorf (Nr. 2656) 29,3 ha.

Einzeln verpachtet 76,7 ha.

Fläche 285,6 ha: 173,4 Acker, 64,5 Wiese, 24,2 Holz, 11,5 Hutung, 5 Teiche, 3 Garten, 4 Hof, Wege 2c.

Grdst.-R.-E. 4849,11 ℳ.

3051. Rabishau, Ritterg. (Gutsbez. Greiffenstein). P. T. F. E. A. St. eK. Rabishau (Isergeb.); eK. Ag. Friedeberg (Queis).

Einzeln verpachtet:

Fläche 95,9 ha: 70,5 Acker, 23,2 Wiese, 0,5 Hutung, 0,2 Teich, 1,5 Hof 2c.

Grundst.-R.-E. 1495,59 ℳ.

3052. Ullersdorf gräfl., Rittergut, Gutsbez. P. T. Klnb. Ullersdorf (Isergeb.); A. eK. kK. Bad Flinsberg; St. Krobsdorf; E. Ag. Friedeberg (Queis) 5 km.

Fläche (einzeln verpachtet) 147,1 ha: 96,3 Acker, 45,5 Wiese, 1,4 Holz, 1,7 Hutung, 0,5 Garten, 0,8 Flußlauf, 0,9 Hof, Wege 2c.

Grundst.-R.-E. 2330,04 ℳ.

Oberförstereibezirk Ullersdorf.

Oberförsterei (früh. Dom.) in Ullersdorf. P. T. Klnb. Ullersdorf (Isergeb.); F 33 Bad Flinsberg. Oberförster: Forstmeister Hiemenz. — 1 Forstsekretär 8 Revierförster, 3 Revierjäger, 4 Hilfsjäger, 3 Waldwärter.

3053. Giehren, Forstgutsbez. A. Krobsdorf I (in Bad Flinsberg); St. eK. Giehren; kK. Ag. Friedebg. (Queis). Verteilt auf die Reviere Bärenstein,

Kemnitzberg, Querbach und Ullersdorf (Nr. 3054 und 3057).
Fläche 634,3 ha: 3,2 Acker, 4,1 Wiese, 627 Holz. — Grdst.-R.-E. 1046,22 M.

3054. Krobsdorf, Forstgutsbez. A.. Krobsdorf I (in Bad Flinsberg); St. Krobsdorf; eK. Giehren; kK. Ag. Friedeberg (Queis).
Revier Bärenstein, F. im Walde, P. T. F 5. E. Bad Flinsberg 4 km.
Revier Ullersdorf, F Nr. 155 Bad Flinsberg, P. T. F 179. E. ebenda 0,2 km.
Fläche 1098,8 ha: 2,3 Wiese, 1091,4 Holz, 5,1 Flußläufe.
Grundst.-R.-E. 3852,60 M.

3055. Kunzendorf am kahlen Berge, (K. gräfl.) Forstgutsbez. A. Krobsdorf I; St. Blumendorf; eK. Kunzendorf gräfl.; kK. Ag. Friedeberg (Queis).
Revier Kunzendorf, F Gotthardsberg; P. T. F 26 Altkemnitz (Riesengeb.); E Blumendorf 3 km.
Fläche 995,4 ha Holz.
Grdst.-R.-E. 4679,76 M.

3056. Mühlseiffen, Forstgutsbez. A. St. Greiffenstein; eK. Nied. Wiesa; kK. Ag. Greiffenberg.
Revier Mühlseiffen, F in Greiffenstein, P. T. F 170 Friedeberg (Queis); E. Neundorf-Greiffenstein 1,7 km u. Mühlseiffen (nur Pers.) 2,3 km.
Fläche: 218,1 ha: 0,3 Wiese, 217 Holz, 0,1 Flußläufe, 0,7 Hof 2c.
Grdst.-R.-E. 1654,26 M.

3057. Querbach, Forstgbez. A. Krobsdorf I; St. Querbach; eK. Giehren; kK. Ag. Friedeberg a. Q.
Revier (F) Kemnitzberg. P. T. Seifershau (Riesengeb.); F 222. E Bad Flinsberg 10 km.
Revier (F) Querbach. P. T. E. Rabishau (Isergeb.) 5,5 km; F 167 Bad Flinsberg.
Fläche 939 ha: 0,6 Acker, 1,8 Wiese, 936,5 Holz, 0,1 Hof 2c.
Grdst.-R.-E. 3330,30 M.

3058. Rabishau, Forstgutsbez. A. St. eK. Rabishau (Isergeb.); kK. Ag. Friedeberg (Queis).
Revier (F) Rabishau. P. T. F 22. E. Rabishau (Isergeb.) 2 km.
Fläche 587,1 ha: 2 Acker, 1,2 Wiese, 582,2 Holz, 1,5 Hutung, 0,2 Hof 2c.
Grdst.-R.-E. 4159,29 M.

3059. Röhrsdorf (gräfl.), Ritterg., Gutsbez. A. St. Röhrsdorf gräfl.; eK kK. Ag. Friedeberg (Queis).
Dominium (74,4 ha), P. T. F 166. E. Friedeberg (Queis) 2 km.
Pächter: Karl Thiele, Oberlt. d. R. a. D. — Postschkk. Breslau 22596.
Rotb. Ostfriesen. Weidewirtschaft.
Einzeln verpachtet 7,6 ha.
Forstrevier (F) Röhrsdorf, P. T. F 15. E. Rabishau (Isergeb.) 4,5 km.
Fläche 263,3 ha: 66,7 Acker, 20,4 Wiese, 168,1 Holz, 2,1 Hutung, 1,2 Garten, 0,8 Flußläufe, 4 Hof, Wege 2c.
Grdst.-R.-E. 2771,40 M.

Oberförstereibezirk Flinsberg.

Oberförsterei in Bad Flinsberg. P. T. F 35. E. Bad Flinsberg 0,5 km.
Forstmeister Stock. — 1 Forstsekr., 6 Revierförster, 3 Hilfsjäger, 4 Waldw.

3060. Flinsberg, Forstgbez. (Bäder s. Nr. 3063). A. Krobsdorf I in Bad Flinsberg; St. eK. kK. Bad Flinsberg; Ag. Friedeberg (Queis).
Revier Steinrücke, F Tiefer Grund, P. T. F 221. E. Bad Flinsberg 4 km.
Revier Iser, F Groß Iser, P. T. F 166. E. Bad Flinsberg 8 km.
Revier Flinsberg, F Ludwigsbad, P. T. F 297. E. Bad Flinsberg 0,5 km.
Revier (F) Queis, P. T. F 183, E. Bad Flinsberg 3,2 km.
Revier (F) Hasenberg, P. T. Klnb. Ullersdorf (Isergeb.) 1,2 km; F 264 Bad Flinsberg.
Fläche 4155 ha: 2,9 Wiese, 4150,5 Holz, 1,3 Hutung, 0,3 Hof 2c.
Grdst.-R.-E. 10 599,06 M.

3061. Hernsdorf (gräfl.), Forstgbez. A. Krobsdorf I; St. Hernsdorf gräfl.; eK. Meffersdorf; kK. Ag. Friedeberg (Queis).
Revier (F) Hernsdorf gräfl., P. T. E. Meffersdorf-Wigandsthal 6 km; F 184 Bad Flinsberg.
Fläche 890,2 ha: 0,1 Acker, 890 Holz, 0,1 Wege 2c.
Grdst.-R.-E. 1975,71 M.

Zu den Oberförstereien Ullersdorf und Flinsberg.

3062. Forstgrundstücke in den Gutsbezirken **Greiffenstein, Röhrsdorf, Ullersdorf**, und in den Gemeinden **Antoniwald, Birkicht, Blumendorf, Bad Flinsberg, Giehren, Hernsdorf gräfl., Krobsdorf, Kunzendorf gräfl., Mühlseiffen, Neundorf gräfl., Querbach, Rabishau, Regensberg, Röhrsdorf gräfl.**, u. **Tschischdorf** (OF Hermsdorf Nr. 2645/65).
Fl. 242,7 ha. – Grdst.-R.-E. 1705,23 *M.*

Bad Flinsberg.

Der größte Teil ist im Jahre 1900 von der Herrschaft Greiffenstein abgezweigt worden, hat besondere Grundbuchnummer, gehört aber wie vorher zum Gutsbezirke Flinsberg.

3063. **Bad Flinsberg.** P.T.E.St.eK. kK. Bad Flinsberg 1 km; A. Krobsdorf I in Flinsberg; Ag. Friedeberg (Queis).
Stahl- (Kohlensäure-) quellen, Fichtenrinden-, Kiefernnadel- u. Moorbäder, Inhalationen, Molkenanstalt.
Badeverwalt.(F4): Müller, Badedir. Kurhotel (F 12): Kurhausdirektor Scheffeldt. – Postschkt. Bresl. 61370.
Fläche (außer den angrenzenden, dem Bade dienenden Waldteilen): 19 ha.
Grdst.-R.-E. 136,74 *M.*

Majoratsherrschaft Neuland □,

bestehend aus den Gütern Nr. 3064—3067 (und 2118 im Kr. Bunzlau).
Besitzer: Alfred **v. Wietersheim**, Rittmstr. a. D. u. Referendar a. D. auf Schloß Neuhof (Nr. 1634).
Generalbevollm.: Mark von Wietersheim, Oberlt. a. D. F 35 Löwenberg (Schles.).
Rentamt der Herrsch. Neuland: Postschkt. Breslau 12428. — 1 Rechngsf.
Gesamtfläche 2420 ha. — Gesamt-Grundst.-Reinertrag 40 108 *M.*
Weidewirtschaft. Saatgutwirtschaft. Pflanzkartoffelbau.
Beteil. an Stärkefabrik Dietzel & Co. in Lauban.

3064. **Cunzendorf unterm Walde,** Ritterg. P. T. Hagendorf 3 km; E. Neuland 3 km; Ag. Löwenberg 8 km; F. A.St. eK. kK. Cunzendorf u. W.
Oberinsp.*: Goertz in Neuland.
Förster*: Nickel.
Fl. 511 ha: 333 Acker, 40 Wiesen, 8 Weide, 1 Wasser, 127 Holz, 3 Garten, 2 Hof ꝛc.
Dazu 24,5 ha in der Gemeinde.
Grundst.-R.-E. 9717 *M.*
Ostfriesenherdbuchherde.

3065. **Kesselsdorf (Nieder),** Ritterg. m. **Andreasthal.** P.T. F 5. A.St. eK. kK. Kesselsdorf (Schles.); E. Neuland 4, Groß Nackwitz 6 km; Ag. Löwenberg 8 km.
Insp.*: Klose in Wenig Nackwitz.
Förster: Dettke.
Fl. 257 ha: 190 Acker, 11 Wiesen, 5 Weide, 47 Holz, 1 Garten, 3 Hof ꝛc.
Dazu Rustikalbesitz 224 ha, wovon 151 Wald. — Grdst.-R.-E. 4629 *M.*

3066. **Neuland,** Ritterg. m. Rustikalb. P.T.E.St. Neuland (Kr. Löwenberg, Schl.); F 35. Ag. Löwenberg (Schl.) 7 km; A. eK. kK. Cunzendorf u. W.
Oberinsp.*: Goertz. — 1 Assistent.
Fläche 491 ha: 165 Acker, 35 Wiesen 12 Weide, 276 Holz, 5 Wasser, 5 Park, 20 Garten, 3 Hof ꝛc. 40 ha Rustikalbes.
Grundst.-R.-E. 7603 *M.*
Gipswerk Neuland eGmbH.
Stammschäferei: Merino-Fleischschafe, Bockauktion (Zuchtleiter: Schäfereidirektor Neumann in Eberswalde).

3067. **Wenig Nackwitz,** Ritterg. P.T. F 5. A. eK. kK. Kesselsdorf (Schles.) 2 km; E. Groß Nackwitz 4,5 km; E. Ag. Löwenberg (Schles.) 7 km; St. Wenig Walditz.
Inspektor*: Klose.
Fläche 240 ha: 146 Acker, 60 Wiesen, 11 Weide, 11 Holz, 3 Wasser, 2 Gärten, 7 Hof ꝛc.
Grdst.-R.-E. 8016 *M.* — Sandsteinbr. (Pächt: Zeidler & Wimmel i. Bunzlau).
Beteiligung an Molkereigen. Löwenberg
Schwarzbunte Ostfriesen-Stammherde, Bullenverkauf. Merinofleischschafe.

Herrschaft Lehnhaus □,

bestehend aus den Gütern Nr. 3068/70. S. auch Nr. 2810.

Besitzer: Wilhelm **von Haugwitz**, Rittmeister der Ldw.-Kav. a. D. Familienbesitz seit 1827 (bezw: 1728). — F 3 Lähn.
Zucht: Rotb. Niederungsvieh Schweinezucht u. -Mast. Weidewirtschaft. Obstbau mit Obst- und Beerenweinkelterei.
Gesamtfläche 640 ha. — Gesamtgrundst.-R.-E. 7500 *M.*

3068. Lehnhaus, Ritterg. P. T. F 3. E. eK. kK. Ag. Lähn (Kr. Löwenberg, Schles). 2 km; A. Tschischdorf; St. Schiefer.
Verw.: Wilh. v. Haugwitz, Lt. d. R. a. D.
Förster*: Oskar Barth, Gutsvorst.-Stellv. — 1 Gärtner*.
Fläche 336,6 ha: 82 Acker, 14,4 Wiesen, 6,3 Weide, 199 Holz, 25,3 Wasser, 3,8 Park u. Garten, 5,8 Hof 2c.
Grdst.-R.-E 3108 *M.* – Basaltsteinbruch außer Betrieb u. Sandsteinbrüche.

3069. Mauer, Ritterg. m. Rustikalbes. in **Tschischdorf.** P. T. F 5. Matzdorf 2 km; eK. kK. Ag. Lähn 6 km; E. Mauer-Waltersdorf 1 km; A. Tschischdorf; St. Mauer.
Verw.: Karl von Haugwitz.
Fläche 148,3 ha: 82,8 Acker, 15,3 Wiesen, 3,5 Weide, 0,1 Wasser, 38,5 Holz, 4,8 Gärten, 3,3 Hof 2c.
Grdst.-R.-E. 2683 *M.*
Basaltsteinbrüche (verpachtet an Firma Werner in Sangerhausen).

3070. Wünschendorf, Rittg. P. T. Matzdorf 3 km; F. St. eK. Wünschendorf (Kr. Löwenberg, Schles.); E. Mauer-Waltersdorf 3 km; A. Tschischdorf; kK. Kl. Röhrsdorf; Ag. Lähn.
Restgutspächter (30 ha): Fritz Alschner.
Das übrige parzellenweise verpachtet.
Fläche 138,2 ha: 68,1 Acker, 9,8 Wiesen, 5,2 Weide, 0,1 Wasser, 51,5 Holz, 2,4 Garten, 1,1 Hof 2c.
Grundst.-R.-E. 1663 *M.*

II. Güter innerhalb der Gemeinde- und Gutsbezirke.

3071. Deutmannsdorf. P. T. F. A. St. eK. kK. Deutmannsdorf; E. Ag. Löwenberg 8 km; E. Hartliebsdf 3 km.
Erbscholtisei.
Bes.: Willi **Bufe,** Hauptm. a. D. F 1. Familienbesitz seit 1810.
Pächter: Fritz Bufe, Lt. d. R. a. D.
Fl. 121,15 ha: 75,01 Acker, 12,57 Wiesen, 29 Holz, 2,03 Weiden, 0,11 Wasser, 2,63 Gärten, Hof 2c.
Grundst.-R.-E. 2316 *M.*

Gut Nr. 94. Bes.: Hedwig **Neumann.** F 10.
Fl. 70,6 ha. — Grdst.-R.-E. 1305 *M.*

Gut Nr. 38. Bes.: Hermann **Bunzel.** F 2.
Fl. 56,7 ha. — Grdst.-R.-E. 1239 *M.*

Gut Nr. 197. Bes.: Carl **Schilling.** F 5
Fl. 69,1 ha. — Grdst.-R.-E. 1056 *M.*

Gut Nr. 31. Bes.: Bruno **Gruhn.**
Fl. 46,1 ha. — Grdst.-R.-E. 993 *M.*

Gut Nr. 80. Bes.: Alfred **Anders.** F 17.
Fl. 55,3 ha. — Grdst.-R.-E. 975 *M.*

Gut Nr. 9. Bes.: Georg **Zimmermann.** F 3.
Fl. 52 ha. — Grdst.-R.-E. 930 *M.*

Gut Nr. 2. Bes.: Herm. **Rudolph.**
Fl. 51,3 ha — Grdst.-R.-E. 897 *M.*

Gut Nr. 75. Bes.: Alfred **Geisler.**
Fl. 51,6 ha. — Grdst.-R.-E. 894 *M.*

Gut Nr. 112. Bes.: Oskar **Rudolph.**
Fl. 45,9 ha. — Grdst.-R.-E. 840 *M.*

Gut Nr. 132. Bes.: Robert **Rickchen.** F 22.
Fl. 43 ha. — Grdst.-R.-E. 822 *M.*

Gut Nr. 131. Bes.: Bruno **Gruhn.** F 20.
Fl. 46,8 ha. — Grdst.-R.-E. 792 *M.*

Gut Nr. 213. Bes.: Ernst **Bruns.**
Fl. 50,1 ha. — Grdst.-R.-E. 792 *M.*

Gut Nr. 52. Bes.: Gustav **Rudolph.**
Fl. 47,1 ha. — Grdst.-R.-E. 780 *M.*

Gut Nr. 207. Bes.: Reinhold **Rosemann.**
Fl. 41,4 ha. — Grdst.-R.-E. 720 *M.*

Gut Nr. 142. Bes.: Heinrich **Rosemann.**
Fl. 42,3 ha. — Grdst.-R.-E. 600 *M.*

3072. Dürrkunzendorf. P. T. F 9 Neujäschwitz (Kr. Bunzlau) 3 km; A. St. eK. Groß Waldits; E. Bunzlau 7,5 km; kK. Alt Warthau; Ag. Löwenbg.
Freigut Ilsenhof. Bes.: Fritz **Gerlach,** Kgl. Pr. Lt. a. D. – Fam.-Bes. s. 100 J. Postschlk. Brsl. 77504.
Blk. 1162 Städt. Sparkasse Löwenbg.
Fl. 105 ha. — Grdst.-R.-E. 1571 *M.*
Ergiebige Fettonflöze.
Schwarzb. Ostfriesen. Vered. Landschw.

3073. Egelsdorf-Steine, P. T. F.

E. eK. kK. Ag. Friedeberg (Queis) 2 km; E. St. Egelsdorf; A. Gräfl. Röhrsdorf u. Querbach.

Dominium. ▯ Beſ.: Erich **Pintſch.**
F 6 Friedeberg (Queis).
Bkk. Bankh. Scholz in Friedeberg.
Inſpektor*: Konrad Müſcher.
Fl. 156,2 ha. — Grdſt.-R.-E. 4200 *M.*
Schwarzb. Oſtfrieſen. Vered. Landſchw. Teichwirtſchaft. Korbweiden. Dauerweiden. Saatgutverkauf.

Gut Nr. 66. Beſ.: Alfred **Walter.**
Fl. 40 ha. — Grdſt.-R.-E. 651 *M.*

Gut Nr. 67. Beſ.: Herm. **Bierig.**
Fl. 33 ha. — Grdſt.-R.-E. 500 *M.*

3074. Giehren. P. T. St. eK. Giehren; F 187. kK. Ag. Friedeberg (Queis); E. Rabishau u. Friedeberg je 5 km, Ullersdorf i. Iſergebirge 1,5 km; A. Querbach. – Weidegut Nr. 28/30.
Beſ.: verw. Frau Florentine **Schnorrenpfeil,** geb Schubert.
Pächter: Carl Vogt, Major d. R. a. D. in Kontſchwitz (Nr. 1255).
1 Wirtſchafter.
Fl. 60 ha. – Grdſt.-R.-E. etwa 1500 *M.*
Stammherde d. ſchwarzw. Nied.-Viehes. Vered. deutſch Landſchwein (Herdb.). Weidewirtſchaft mit Dauerweiden.

3075. Görisſeiffen (Nieder). P. F. E. eK. kK. Ag. Löwenberg (Schleſ.) 2—3 km. T. A. Görisſeiffen (Bz. Liegnitz); St. Ndr. Görisſeiffen.

Gut▯ Nr. 113. Beſ.: Edmund **Scholz,** Major d. R. a. D. – 1 Aſſiſt. – Fam.-Beſ. ſ. 1538. F 268 Löwenberg (Schleſ.). Poſtſchkk. Breslau 22363.
Fl. 116 ha: 86 Acker, 13 Wieſ. u. Weide, 10 Holz, 2 Garten, 5 Hof ꝛc. 16 ha in Parzellen verpachtet.
Grdſt.-R.-E. 4040 *M.*
Rotb. Oſtfrieſen (Herdb.), Bullenverkauf.

Lehnvorw.▯ Nr. 35. Beſ.: Theodor **Helbig.**
Familienbeſitz ſeit 1780. — 1 Aſſiſt.
Fl. 123 ha: 90 Acker, 12 Wieſen, 20 Holz, 0,3 Waſſer, 1 Korbweiden, 1,5 Gärten, 0,2 Hof ꝛc. – 43 ha in Parzellen verpacht.
Grdſt.-R.-E. 2597 *M.* — Kalkofen (außer Betrieb). — Milchverkauf nach d. Stadt.

Gut Nr. 125. Beſ.: Herm. **Scholz'**ſche Erben. — In Parzellen verpachtet.
Fl. 94 ha. – Grdſt.-R.-E. 2534 *M.*

Gut Nr. 67. Beſ.: Oswald **Menzel.**
Fl. 50 ha. — Grdſt.-R.-E. 1510 *M.*

Gut Nr. 110. Beſ.: Theodor **Schönfelder.**
Fl. 47 ha. — Grdſt.-R.-E. 1313 *M.*
Pferdezucht.

Gut Nr. 124. Beſ.: Rich. **Scholz.**
F 221 Löwenberg (Schleſ.).
Fl. 31 ha. — Grdſt.-R.-E. 896 *M.*

Gut Nr. 14. Beſ.: Moritz **Guttfeld'**ſche Erben, Liegnitz.
Fl. 35 ha. — Grdſt.-R.-E. 838 *M.*
27 ha in Parzellen verpachtet.
Zementkalkwerk (außer Betr.).

3076. Görisſeiffen (Ober) P. T. F. A. Görisſeiffen (Bz. Lieg.); E. Schmottſeiffen 4 km; Ag. kK. Löwenberg 7 km; St. eK. Ober Görisſeiffen.

Friedrichshöhe ▯ mit Gut Nr. 41.
F 23 Liebenthal (Kr. Löwenberg).
Beſitz.: Emil **Bütow** in Berlin S 59, Hasenheide 54
Inſpektor*: Kraft Krieg.
Fl. 149 ha: 80 Ack., 15 Wieſe, 12,6 Weide, 48 Holz, 0,1 Waſſer 1,7 Park u. Gärten, 1,6 Hof ꝛc. — Grdſt.-R.-E. 1890 *M.*
Oldenb. Pferde. Rotb. Oſtfrieſen. Veredeltes Landſchwein.

Lehngut Nr. 124. Beſ.: Erhard **Scholz.**
Fl. 91 ha. — Grdſt.-R.-E. 1572 *M.*

Gut Nr. 186. Beſ.: Bruno **Scholz.**
F 227 Löwenberg (Schleſ.).
Fl 86 ha. — Grdſt.-R.-E. 1515 *M.*

Gut Nr. 65. Beſ.: Manfred **Anderſon,** Hptm. d. L. a. D.
F 218 Löwenberg (Schleſ.).
Fl. 95 ha. — Grdſt.-R.-R. 1330 *M.*

Gut Nr. 294. Beſ.: Herm. **Arnold.**
F 357 Löwenberg (Schleſ.).
Fl. 63 ha. — Grdſt.-R.-E. 1236 *M.*

Gut Nr. 150. Beſ.: Bw. Anna **Wendrich.**
Fl. 55 ha. — Grdſt.-R.-E. 1092 *M.*

Gut Nr. 234. Beſ.: Karl **Kerger.**
F 7 Löwenberg (Schleſ.).
Fl. 52 ha. — Grdſt.-R.-E. 942 *M.*

Gut Nr. 239. Beſ.: Bruno **Ehrlich.**
F 73 Löwenberg (Schleſ.).
Fl. 43 ha. — Grdſt.-R.-E. 792 *M.*

Gut Nr. 159. Beſ.: Herm. **Ellſel,** Gem.-Vorſt. F 337 Löwenbg (Schl.).
Fl. 42 ha. — Grdſt.-R.-E. 777 *M.*

Scholtiſei Nr. 70. Beſ.: Bruno **Grau.**
Fl. 60 ha. — Grdſt.-R.-E. 748 *M.*

Gut Nr. 200. Beſ.: Guſtav **Ellſel.**
F 336 Löwenberg (Schleſ.).
Fl. 38 ha. — Grdſt.-R.-E. 747 *M.*

Gut Nr. 255. Beſ.: Bruno **Junge.**
Fl. 38 ha. — Grdſt.-R.-E. 687 *M.*

Gut Nr. 345. Beſ.: Paul **Krauſe.**
Fl. 35 ha. — Grdſt.-R.-E. 684 *M.*
Gut Nr. 143. Beſ.: Witfr. Berta **Scholz.**
Fl. 39 ha. — Grdſt.-R.-E. 675 *M.*
Gut Nr. 82. Beſ.: Ewald **Baier.**
Fl. 34 ha. — Grdſt.-R.-E. 673 *M.*
Gut Nr. 223. Beſ.: Ernſt **Dreier.**
Fl. 31 ha. — Grdſt.-R.-E. 647 *M.*
Gut Nr. 207. Beſ.: Witfr. Eliſabeth **Lang.**
Fl. 32 ha. — Grdſt.-R.-E. 642 *M.*
Gut Nr. 280. Beſ.: Willi **Scholz.**
Fl. 43 ha. — Grdſt.-R.-E. 597 *M.*
Gut Nr. 168. Beſ.: Guſt. **Bachmann.**
Fl. 48 ha. — Grdſt.-R.-E. 564 *M.*
Gut Nr. 341. Beſ.: Willi **Fiſcher.**
Fl. 26 ha. — Grdſt.-R.-E. 543 *M.*

3077. Hartliebsdorf. P. A. eK. kK. Deutmannsdorf 1 km; T. F. E. St. Hartliebsdorf; Ag. Löwenberg.
Erbſcholt. Nr. 1. Beſ.: Paul **Hohmann.**
F 8 Deutmannsdorf.
Fläche 119,7 ha: 70 Acker, 17,5 Wieſen, 30 Holz, 2,2 Wege und Waſſer.
Grdſt.-R.-E. 2347 *M.*
Brauerei, Fleiſcherei, Schmiede (verpacht.).
Gut Nr. 149. Beſ.: Waldemar **Gogol.**
F 19 Deutmannsdorf. – 1 Wirtſchafter.
Fl. 75,25 ha. — Grdſt.-R.-E. 1650 *M.*
Rotb. Oſtfrieſen. Vered. Landſchweine. Fleiſchmerinos.
Gut Nr. 173. Beſ.: Adolf **Mücke.**
Fl. 75,8 ha. — Grdſt.-R.-E. 1456 *M.*
Gut Nr. 3. Beſ.: Richard **Ritter.**
Fl. 49,3 ha. — Grdſt.-R.-E. 963 *M.*
Gut Nr. 110. Beſ.: Benno **Ritter.**
Fl. 44,8 ha. — Grdſt.-R.-E. 837 *M.*
Gut Nr. 84. Beſ.: Herm. **Hoffmann.**
F 21 Deutmannsdorf.
Fl. 41,2 ha. — Grdſt.-R.-E. 783 *M.*
Gut Nr. 105. Beſ.: Willy **Zerbe.**
Fl. 36,7 ha. — Grdſt.-R.-E. 708 *M.*

3078. Haynvorwerk, Lehngut (in der Gem. **Spiller**). P. T. Spiller (Kr. Löwenberg, Schleſ.) 2 km; F 4 Matzdorf; E. eK. Liebenthal 6 km; E. Altkemnitz 8 km; A. St. kK. Ullersdorf-Liebenthal; Ag. Greiffenberg.
Beſ.: Guſtav **Mattheus,** Kgl. Amtsrat, Hptm. d. L. a. D. in Greiffenberg (Schl.).
Pächter: Bernd Mattheus, Oblt. a. D. Poſtſchkt. Brsl. 56578.
Fläche 152 ha: 50 Acker, 48 Wieſen u. Weide, 50 Holz, 0,5 Park, 0,5 Gärten, 1 Waſſer, 2 Hof ꝛc.
Grdſt.-R.-E. 2000 *M.*
Elektr. Licht- u. Kraftanlage. – Molkerei. Schwarzb. Niederungsvieh, Herdbuchherde. Angeſchl dem Rindviehzüchterverband Schönau. Fohlenaufzucht.

3079. Höfel. P. T. F. E. Plagwitz (Bober) 3 km; E. Ag. Löwenberg (Schleſ.) 5 km; A. Langneundorf; St. eK. kK. Zobten (Bober).
Freigut □ Nr. 8. Beſ.: Hermann **Vogt.**
F 211 Löwenberg (Schleſ.).
Fl. 128 ha. — Grdſt.-R.-E. 3050 *M.*
Oſtfrieſenkreuzung. — Starker Obſtbau.

3080. Kleppelsdorf, Rittg. □ (im Gem.-Bez.) m. Vorw. **Gieshübel** u. Nr. 18 **Kuttenberg.** P. T. F 2. E. eK. kK. Ag. Lähn (Kr. Löwenberg, Schleſ.) 1,5 km; A. Tſchiſchdorf; St. Kleppelsdorf.
Beſitzer: Auguſt **Pingel's** Erben und Frau Jenny, geb. Rohrbeck.
Fl. 315,7 ha: 115,1 Acker, 25,3 Wieſen, 40 Weide, 129,7 Holz, 0,4 Waſſer, 3,4 Park, Gärten, 1,8 Hof ꝛc.
Grdſt.-R.-E. 4755 *M.*
Zuchtd. ſchw. Hann. Pferdes. Rote Oſtfr. Stammherde. Vered. Landſchwein.

3081. Liebenthal, Ritterg. □ im Stadtbezirk. P. T. F 9. E. A. St. eK. kK. Liebenthal (Kr. Löwenberg, Schleſ.), Bhf. 1 km; Ag. Greiffenberg 7 km.
Beſ. (ſ. 1829): **Stadtgemeinde Liebenthal.**
Stadthauptkaſſe: Poſtſchkto. Brsl. 14241.
1 Förſter* im Forſthaus Liebenthal.
Fläche 465 ha: 138,9 Acker, 33,6 Wieſen, 1,2 Teiche, 287,8 Holz, 3,5 Garten ꝛc.
Grdſt.-R.-E. 7016 *M.*
Forſt in Selbſtbewirtſch., Ökon. parz. verp.

3082. Löwenberg, Grundbeſ. □ i. Stadtgemeindebez. P. T. F. E. A. St. eK. kK. Ag. Löwenberg (Schleſ.).
Beſ.: **Stadtgemeinde Löwenberg.**
Poſtſchlk. Breslau 4251.
Verwaltung: ſ. b. Hagendorf (Nr. 3030).
Fl. 362,6 ha. — Grdſt.-R.-E. 9021 *M.*
Gut Nr. 3. Greiffenberger Str.
Beſ.: Bruno **Teichler.**
Fl. 27,4 ha. — Grdſt.-R.-E. 768 *M.*
Gut Nr. 13. Blücherſtr.
Beſ.: Hermann **Trenner.**
Fl. 18,2 ha. — Grdſt.-R.-E. 705 *M.*
Gut Nr. 23. Hirſchberger Str.
Beſ.: Karl **Sauer.**
Fl. 17,7 ha. — Grdſt.-R.-E. 686 *M.*

Gut Nr. 15 Greiffenberger Str.
Beſ.: **Zingel**'ſche Erben.
Fl. 16,1 ha. — Grdſt.-R.-E. 558 *M.*

3083. Märzdorf a. Bober. P.T.F. E.A.St.kK. Märzdorf (Kr. Löwenberg, Schleſ.); eK. Zobten (Bober); Ag. Löwenberg.
Erbſcholtiſei ▯ m. Gut Nr. 60.
Beſitzer: Oswald **Stelzer.** F 79 Lähn.
Fl. 228,2 ha. — Grdſt.-R.-E. 4659 *M.*
Ungef. 100 ha parzellenw. verpachtet.
Schwarzb. Oſtfrieſ. Merinofleiſchſchafe.
Gut Nr. 4. Beſ.: Walther **v. Ehrenkrook,** Rittmſtr. a. D. in Mittelſchreibersdorf (Nr. 2849). F 94 Lähn.
Beamter*: Hugo Schuſter.
Fl. 122 ha. — Grdſt.-R.-E. 2307 *M.*
Schwarzb. Oſtfrieſen. Vered. Landſchw. Weidewirtſchaft.
Gut Nr. 24. Beſ.: Oswald **Kindler.**
Fl. 79,6 ha. — Grdſt.-R.-E. 1864 *M.*
Gut Nr. 128. Beſ.: Johann **Schnabel.**
Fl. 95,9 ha. — Grdſt.-R.-E. 1624,4 *M.*
Gut Nr. 29. Beſ.: Philipp Frhr. **von Carnap-Bornheim,** Jahnsfelde Kr. Landsberg a. W.
Pächter (bevollm.): Elimar von Cranach, Oberſt a. D. F 70 Lähn.
Bkk. Eichborn & Co., Löwenberg.
Fl. 75,8 ha. — Grdſt.-R.-E. 1511 *M.*
Schwarzb. Herdbuchh. Schönauer R.-V.
Gut. Beſ.: Alois Maria **Kaſſeck,** Amtsvorſteher. F 82 Lähn.
Poſtſchkk. Breslau 52933.
Fl. 73,5 ha. — Grdſt.-R.-E. 1490 *M.*
Schwarzb. Oſtfrieſen (Herdbuchherde). Oldenb. Pferdezucht. Schweinezucht.
Gut Nr. 173. Beſ.: Paul **Schulze.**
F 90 Lähn.
Fl. 80,2 ha. — Grdſt.-R.-E. 1312 *M.*
Gut Nr. 158. Beſ.: Oswald **Helbig.**
Fl. 78,1 ha. — Grdſt.-R.-E. 1197 *M.*
Gut Nr. 161 a. Beſ.: Alois **Rothe**'s Erben.
Fl. 52,3 ha. — Grdſt.-R.-E. 1028 *M.*
Gut Nr. 142. Beſ.: Amand **Schnabel.**
Fl 45,5 ha. — Grdſt.-R.-E. 772 *M.*
Gut Nr. 100. Beſ.: Joſef **Titz.**
Fl. 41 ha. — Grdſt.-R.-E. 732 *M.*

3084. Mois (Nieder). P. T. F. E (Fracht). eK. kK. Ag. Löwenberg (Schl.) 1—2 km; E (Perſ.). Mois 0,5 km A. Schmottſeiffen; St. Mois.
Gut. ▯ Beſ.: **Stadtgemeinde Löwenberg.** Ländereien in Parzellen verpachtet.
Verwaltg.: ſ. b. Hagendorf (Nr. 3030).
Fl. 211 ha: 155 Acker u. Wieſen, 56 Holz.
Grdſt.-R.-E. 5100 *M.* — Steinbruch.
Freig. Beſ.: Alfons **Renner,** Gem.-Vorſt Fm.-Bſ. üb. 200 Z. - F329 Löwenbg (Schl.).
Fl. 68 ha. — Grdſt.-R.-E. 2127 *M.*
Schwzb. Oſtfrieſen. Oldenb. Pferdezucht.
Freig. Lindenhof. Beſ.: Max **Leuchtenberger,** Kfm. in Ob. Langenbielau. F 263 Löwenberg (Schl.). Poſtſchk Brsl. 5354 u. Reichsbank-Girokonto.
Oberinſp.*: Kosmala.
Fl. 119,75 ha. — Grdſt.-R.-E. 1849 *M.*
Rindv.- u. Schweinez. Merinoſchafherde. Weidewirtſchaft mit fließendem Waſſer.
Freigut. Beſ.: Oskar **Scholz,** Rittm. d. L. a. D. F 312 Löwenberg (Schl.).
Fl. 50,5 ha. — Grdſt.-R.-E. 1700 *M.*
Freigut. Beſ.: Max **Helbig.**
Fl. 91 ha. — Grdſt.-R.-E. 1688 *M.*

3085. Neundorf-Liebenthal. P. E (Perſ.). Krummöls (Kr. Löwenberg) 5 km; T. F. 24 Liebenthal (Bz. Liegnitz); A. St. eK. Görisſeiffen; kK. Ag. E (Fracht). Löwenberg 10 km.
Vorwerk Nr. 17 mit Grundſt. Nr 41.
Beſ.: Rudolf **Greulich,** Amtsvorſteher. Poſtſchkk. Breslau 56938.
Bkk. Eichborn & Co. Fil. Löwenberg.
Familienbeſitz ſeit 1906.
Wirtſchafter: Rich. Fiſcher
Fläche 124 ha: 63 Acker, 8 Wieſen, 39 Holz, 11 Weide, 1 Waſſer, 1 Garten, 1 Hof ꝛc. — Grundſt.-R.-E. 1878 *M.*
Rote Oſtfrieſen. - Bet. a. Molk. Löwenberg u. Weidegenoſſ. Krummöls. — Elektr. Kraft- u. Lichtanlage.
Scholtiſei Nr. 61. Beſ.: Rob. **Kriebel.**
Fl. 44 ha. — Grdſt.-R.-E. 774 *M.*
Gut Nr. 1. Beſ.: Witfrau Berta **Bunzel.**
Fl. 36 ha. — Grdſt.-R.-E. 678 *M.*

3086. Rackwitz (Groß). P.E.eK.kK. Ag. Löwenberg (Schleſ.) 1,5—4 km; F. T. E. A. St. Großrackwitz.
Lehngut mit Nr. 36 u. 39.
Beſitzer: Richard **Dunkel.**
Bkk. Bunzlauer Bankverein, Löwenb. Poſtſchekk. Breslau 13083.
F 266 u. 373 Löwenberg (Schleſ.).
Fl. 144 ha. — Grdſt.-R.-E. 4230 *M.*
Schwarzb. Oſtfrieſen.
Freig. Nr. 3. Wieſenhof. Beſ.: Wilh. **Leuchtenberger**'ſche Erben (verfügungsber. W. Leuchtenberger).
F 309 Löwenberg (Schleſ.).

Postschkk. Breslau 20230.
Bkk. Sparkasse Löwenberg u. Bunzlauer Bankverein, Fil. Löwenberg.
Fl. 82 ha. — Grdst.-R.-E. 3387 *M.*
Schwarzb. Ostfries., Stammherde. Dtsch. Edelschwein (Herdb.).

Güter a) Nr. 14 m. Haus Nr. 16 und b) Nr. 15 m. Grundstück Nr. 36.
Besitzer: a) Hulda **Schwabe.** – F 267 Löwenberg. – Familienbes. seit 1704. b) Richard **Schwabe,** Amtsvorsteher, Landw. Kreistaxator.
Postschkk. Breslau 20099.
Fl. 71,5 ha. — Grdst.-R.-E. 2776 *M.*
Schwarzb. Ostfriesen. Mitglied der Bullenhaltungsgenossenschaft.

Lehngut Nr. 9. Bes.: Alfred **Leder.**
F 231 Löwenberg (Schles.).
Fl. 65,5 ha. — Grdst.-R.-E. 2423 *M.*

Gut Nr. 45. Bes.: Paul **Scharfenberg,** Gem.-Vorst. — Fam.-Bes. s. 1850.
Postschkk. Brsl. 65153. Bkk. Städt. Bank Löwenberg u. Bunzlauer Bankverein, Fil. Löwenberg.
F 349 Löwenberg (Schles.).
Fl. 65 ha. — Grdst.-R.-E. 1890 *M.*

Gut Nr. 13 Adlerhof. Besitzer: Paul **Heinrichs.** F 306 Löwenberg (Schl.).
Fl. 50,3 ha. — Grdst.-R.-E. 1828 *M.*
Beteil. an Flockenfabrik Bunzlau.
Schwarzb. Ostfries., Herdbuchherde Mitglied d. Bullenhaltungsgenossenschaft. Dtsch. Edelschweine. – Zuckerrübenbau.

Gut Nr. 4. Bes.: Bruno **Hoßmann.**
F 254 Löwenberg (Schles.).
Fl. 40,8 ha. — Grdst.-R.-E. 1715 *M.*

Gut Nr. 31. Bes.: Emil **Gese.**
Fl. 41,5 ha. — Grdst.-R.-E. 1176 *M.*

Gut Nr. 27. Bes.: Alwine **Hoßmann.**
Fl 43,9 ha. — Grdst.-R.-E. 1173 *M.*

Gut Nr. 12. Bes.: Franz **Scharfenberg.**
Fl. 22,8 ha. — Grdst.-R.-E. 1155 *M.*

Gut Nr. 29. Bes.: Oswad **Sauer.**
Fl. 48,6 ha. — Grdst.-R.-E. 1123 *M.*

3087. Riemendorf, Gut m. Vorw. **Charlottenthal.** P. T. F. St. Maßdorf 1 km; E. Mauer-Waltersdf. (Fracht) 3,5, Talsperre bei Mauer (Pers.) 2,5 km; A. Spiller; eK. Wünschendorf; kK. Kl. Röhrsdorf; Ag. Lähn.
Besitzer: Fritz **Sabarth.** — 1 Verw. Familienbes. s. 1859. – F 1 Maßdorf.
Postschkk. Breslau 11864.
Fläche: 149,5 ha: 60 Acker, 4 Wiesen, 36 Fettweide, 48 Holz, 1,5 Garten, Hof 2c. — Grundst.-R.-E. 2005 *M.*
Ziegelei. — Stammzucht des veredelten Landschweines. Schwarzb. Ostfriesen Oldenb. Pferdez. — Ausgesprochene Weidewirtschaft seit 1900 m. naturgem. Aufzucht: Stallose Haltung der Schweine, Fohlen u. d. Jungviehes dasganze Jahr hindurch. — Angeschl. an das Elektrizitätswerk Schlesien.

Scholtisei Nr. 1. Bes.: Hugo **Krischke.**
F 10 Maßdorf.
Fl. 74 ha. — Grdst.-R.-E. 1200 *M.*

3088. Schmottseiffen. P. T. F. A. St. kK. Schmottseiffen; E. für Pers. Nieder Schmottseiffen 0,5 km, für Fracht Mittel Schmottseiffen 1 km; eK. Ag. Löwenberg.

Lehngut ▯ Nr. 62 „Johannenhof" mit Gut 38 Ober Görisseiffen.
Besitzer: **Erholungsstättenverwaltung** G. m. b. H. in Berlin Französ. Str. 8.
F 2 Schmottseiffen.
Güterdirektor*: H. Klose. – 1 Assist
Fläche 168,2 ha: 90,7 Acker, 10 Wiesen, 6,5 Weide, 49 Holz, 2,8 Garten, 9,2 Viehweidekoppeln, Hof 2c.
Grundst.-R.-E. 3471 *M.*
Schwzb. Niedgsvieh. Merinofleischschaf. Zucht d. dtsch. vered. Landschweines. Obstbau. Weidewirtschaft.

Lehngut ▯ Nr. 6 mit Gut Hellau in Siebeneichen. Bes.: Friedr. **Carstens.**
F 6. — Postschkk. Brsl. 20299.
Assistent: Helmut Wilke.
Fläche 143,3 ha: 70 Acker, 19 Wiesen, 27 Dauerweide, 0,5 Wasser, 24 Holz, 0,5 Park, 1 Garten, 1,3 Hof 2c.
Grdst.-R.-E. 3420 *M.* — Elektr. Kraft- und Lichtanlage. — Rotb. Ostfriesen. Weidewirtschaft. Obstbau.

Gut Nr. 164. Bes.: Oswald **Stelzer.**
Familienbesitz seit 80 Jahren.
Fl. 101 ha. — Grdst.-R.-E. 1812 *M.*

Gut Nr. 200. Bes.: Joseph **Siebelt.**
F 8 Schmottseiffen.
Fl. 110,7 ha. — Grdst.-R.-E. 1556 *M.*
Merinofleischschaf. — Obstbau.

Gut Nr. 468. Bes.: August **Schwanitz.**
Fl. 67 ha. — Grdst.-R.-E. 1399 *M.*

Gut Nr. 289. Bes.: Paul **Stelzer.**
Fl. 82,5 ha. — Grdst.-R.-E. 1379 *M.*

Gut Nr. 386. Bes.: Joseph **Glaubitz.**
Fl. 66,6 ha. — Grdst.-R.-E. 1116 *M.*

Gut Nr. 48. Bes.: Maria **Steinert.**
Fl. 52 ha. — Grdst.-R.-E. 1108 *M.*

Gut Nr. 218. Beſ.: Alois **Czerny**, Verſandgeſch., Bad Salzbrunn.
Bkk. Induſtriebank Breslau.
Verwalter: Michael **Larisch**. F 11.
Fl. 64 ha. — Grdſt.-R.-E. 925 *M*.
Gut Nr. 171. Beſ.: Conrad **Scholz**.
Fl. 47,3 ha. — Grdſt.-R.-E. 904 *M*.
Gut Nr. 366. Beſ.: Albert **Hertrampf**.
Fl. 59 ha. — Grdſt.-R.-E. 831 *M*.
Gut Nr. 65. Beſ.: Oswald **Stelzer**.
Fl. 36,9 ha. — Grdſt.-R.-E. 816 *M*.
Gut Nr. 357. Beſ.: Hugo **Wolf**.
Fl. 43 ha. — Grdſt.-R.-E. 778 *M*.
Gut Nr. 444. Beſ.: Carl **Hildebrand**, Major a. D. — F 13.
Fl. 53 ha. — Grdſt.-R.-E. 756 *M*.
Schwarzb. Oſtfrieſen, Stammherde.
Angeſchl. d. Schönauer Rindvieh-Verein
Gut Nr. 340. Beſ.: Bruno **Rothe**.
Fl. 34,4 ha. — Grdſt.-R.-E. 692 *M*.
Gut Nr. 49. Beſ.: Heinr. **Schniedersmann**.
Fl. 33,6 ha. — Grdſt.-R.-E. 666 *M*.
Gut Nr. 292. Beſ.: Alois **Stelzer**.
Fl. 30,7 ha. — Grdſt.-R.-E. 595 *M*.
Gut Nr. 24. Beſ.: Vinzenz **Seifert**.
Fl. 32,7 ha. — Grdſt.-R.-E. 592 *M*.
Gut Nr. 410. Beſ.: Anna **Schwanitz**.
Fl. 38,2 ha. — Grdſt.-R.-E. 576 *M*.
Gut Nr. 388. Beſ.: Joſeph **Güttler**.
Fl. 35 ha. — Grdſt.-R.-E. 568 *M*.
Gut Nr. 59. Beſ.: Joh. **Baumert**.
Fl. 26,4 ha. — Grdſt.-R.-E. 538 *M*.

3089. Siebeneichen. P.F E.St. Siebeneichen (Kr. Löwenberg, Schleſ.); T. Ag. E. Löwenber, (Schleſ.) 7 km; A. Märzdorf; eK. kK. Zobten (Bober).
Erbſcholtiſei. Beſ.: Arthur **Ehrlich**.
Familienbeſitz ſeit 1759.
F 31 Löwenberg (Schleſ.).
Fl. 99 ha. — Grdſt.-R.-E. 2574 *M*.
Gut Hellau (62 ha) ſiehe bei Lehngut Nr. 6 Schmottſeiffen.
Gut Nr. 57 Paulinenhof. Beſ.: Otto **Müller**. F 317 Löwenberg (Schleſ.).
Fl. 35 ha. — Grdſt.-R.-E. 927 *M*.
Gut Nr. 29. Beſ.: Friedr. **Wenzel**.
Fl. 23 ha. — Grdſt.-R.-E. 875 *M*.

3090. Spiller. P.T.F.A.St.eK. Spiller (Kr. Löwenberg, Schleſ.); E. Altkemnitz 6 km; kK. Langwaſſer; Ag. Greiffenberg.
Haynvorw. ſ. Nr. 3078.
Vorw. ▯ Beſ.: Herbert **Marx**.
Fam.-Beſ. üb. 100 J. — F 64 Altkemnitz.
Bkk. Eichhorn & Co., Fil. Hirſchberg.
Fl. 111 ha. — Grdſt.-R.-E. 1667 *M*.
Rotb. Oſtfrieſenherde. Oldenb. Pferdezucht. Schweinezucht und -Maſt.
Elektr. Licht- und Kraftanlage.
Gut Nr. 5. Beſ.: Herm. **Opitz**.
Fl. 94 ha. — Grdſt.-R.-E. etwa 1600 *M*.
Gut Nr. 125. Beſ.: Reinhold **Hoffmann**.
Fl. 56 ha. — Grdſt.-R.-E. etwa 800 *M*.
Gut Nr. 44. Beſ.: Moritz **Schröter**.
Fl. 50 ha. — Grdſt.-R.-E. etwa 700 *M*.
Gut Nr. 72. Beſ.: Rob. **Schröter**.
Fl. 40 ha. — Grdſt.-R.-E. etwa 500 *M*.

3091. Welkersdorf, Forſtg. (im Gem.-Bez.). P.T.F.A.St.eK. Welkersdorf (Kr. Löwenberg); E. kK. Greiffenberg 4 km; Ag. Löwenberg.
Beſitzer: **218 Beſitzer der Gemeinde Welkersdorf.**
Gutsvorſt.: Heinr. Lindner, Landwirt.
Förſter*: Rob. Geisler.
Fläche 260 ha: 252,5 Holz, 4 Wieſen, 0,5 Acker, 3 Weide.
Grdſt.-R.-E. 2326 *M*.

3092. Zobten am Bober. P.T.F.St. eK. kK. Zobten (Bz. Liegnitz); E. Mois 6, Siebeneichen 3 km; A. Lang Neundorf; Ag. Löwenberg 8 km.
Gut Nr. 10. Beſ.: Osw. **Kießler**.
Fl. 32 ha. — Grdſt.-R.-E. 579 *M*.

38. Kreis Lüben.

Größe: 630,575 qkm. — Einwohner: 34206. — Landgemeinden: 56. — Gutsbezirke: 56. — Amtsbezirke: 22. — Städte: Lüben mit 8691 Einw., Kotzenau mit 3796 Einw. — Viehſtand: 4269 Pferde, 19937 Stück Rindvieh, 5752 Schafe, 15301 Schweine, 2534 Ziegen, 5701 Kaninchen, 62853 Stück Federvieh, 1387 Bienenvölker. — Lage: im öſtlichen Teile des Regierungsbezirkes, grenzend an den Regierungsbezirk

Breslau. — Die Güter gehören zur Liegnitz-Wohlauer Fürſtentums-Landſchaft mit Ausſchluß a. des zur Schweidnitz-Jauerſchen Fürſtentums-Landſchaft gehörigen Gutes Jacobsdorf und b. der zur Glogau-Saganer Fürſtentums-Landſchaft gehörigen Güter: Eiſemoſt und Gühlichen, Ober Gläſersdorf und Böckey, Nieder Gläſersdorf, Herrſchaft Heinzenburg mit Neuguth, Neudorf und Herbersdorf; Hummel mit Radeck u. Johannhof; Parchau, Petersdorf, Wengeln. — Bodenbeſchaffenheit: leichter, aber ertragreicher Boden, vielfach Wald. Der durchſchnittliche Grundſteuer-Reinertrag beträgt pro Hektar Acker: 12,92 *M*, Wieſen: 19,58 *M*. Wald: 3,92 *M*. — Von der Geſamtfläche ſind: 309,07 qkm Acker, 71,73 qkm Wieſen, 212,65 qkm Wald. — Gewäſſer: die Sprotte, die kalte Bache, das Schwarzwaſſer. — Eiſenbahnen: Die Kandrzin-Raudtener Eiſenbahn (Linie Liegnitz—Raudten) mit den Stationen: Vorderheide, Lüben, Koslitz, Groß Rinnersdorf; die Nebenbahn Waltersdorf—Reiſicht mit den Stationen: Perſel, Kotzenau und Dohna; Raudten – Polkwitz mit den Stationen: Polach und Barſchau; die Kleinbahn Lüben—Kotzenau mit den Stationen: Lüben, Ober Oberau, Mittel Oberau, Ober Gläſersdorf, Ndr. Gläſersdorf, Braunau, Seebnitz, Groß Kotzenau, Haltepunkt Winkel, Kotzenau.

Maſchinenbauanſtalten in Lüben und Kotzenau; Mehlmühlen in Brauchitſchdorf, Ober Gläſersdorf, Lüben, Mühlrädlitz, Neuguth, Oberau, Parchau, Pilgramsdorf u. Ziebendorf; Sägewerke und Schneidemühlen in Hammer bei Klein Kotzenau, Kotzenau, Lüben und Lübenwalde; Zuckerfabrik in Lüben; Stärkefabriken in Buchwald, Dittersbach, Ober Gläſersdorf, Klein Kotzenau, Mühlrädlitz und Ziebendorf; Brauereien in Kotzenau und Seebnitz; Molkereien zu Dittersbach, Lüben, Mühlrädlitz und Seebnitz; Eiſenhüttenwerk „Marienhütte" bei Kotzenau; Pianomechanikfabrik in Lüben. — Der Kreis liegt im Verſorgungsgebiet des Elektrizitätswerks Liegnitz AG.

Bildungsanſtalten in Lüben: Realgymnaſium, höhere Mädchenſchule (Lyceum), kaufm. und gewerbl. Fortbſch.; in Kotzenau: höhere Knaben und Mädchenſchule, gewerbl. Fortbſch.; Ländl. Fortbſch. in 34 Orten.

Kreisſtadt Lüben (Schleſ.).

Landgericht: Liegnitz. Amtsgericht: Lüben.

Landrat [F 10 u. 23]: Frhr. **von Stoſch.**
Kreisoberſekretär: **Hillmann.**
Kreis- u. Forſtkaſſe in Liegnitz.
Kreisausſchußoberſekretär: **Nismak.**
Kreisbaumeiſter **Aſchenbeck.**
Kreiskommunal- u. Kreisſparkaſſenrendant **Lehmann.**
Kreisarzt [F 220]: Dr. **Kunze.**
Kreistierarzt [F 11]: **Michaelis.**
Kataſterdirektor: **Schulz.**
Schulrat: **Martwig.**
Finanzamt [F 42]: Dr. **Gabriel.**
Kulturamt in Glogau.
Gewerbeaufſichtsamt in Liegnitz.
Hochbauamt in Glogau.
Kulturbauamt in Liegnitz.

I. Selbständige Gutsbezirke.

3093. Barschau, Ritterg.▯ P. T. F 24. Raudten (Bz. Breslau) 5 km; E. Barschau; A. St. eK. Pilgramsdorf; kK. Hochkirch; Ag. Lüben.
Besitzer: Gräflich **v. Campanini**'sches **Fräuleinstift.** (Seit 1789).
Bevollm.: Stiftspropst Ernst Frhr. von Müffling auf Neuguth-H. (Nr. 3146/8).
Stiftsrentmstr.*: Ritter.
Postschkk. Bresl. 58377 (Stiftskasse).
Pächterin: Frau Martha Hübener.
Fläche 486,75 ha: 232 Acker, 25 Wiesen, 184 Holz, 12,75 Weiden, 0,95 Wasser, 8 Park, Gärten, 24,05 Hof, Wege ꝛc.
Grundst.-R.-E. 5536 *M.* — Brennerei.
Rote Ostfriesen. Schafzucht. Schweinemast. Geflügelzucht. — Kartoffelbau.

3094. Brauchitschdorf, Ritterg.▯ mit **Eichvorwerk, Kirchvorwerk** u. **Oberhof.** P. T. F 31 (Rentamt), 50 (Schloß). Ag. kK. Lüben (Schles.) 6 km; A. St. eK. Brauchitschdorf; E. Lüben 6, Vorderheide 8 km; Verladerampe fürs Dom. 2 km.
Bes.: Frau Lucy **von Schierstedt.**
Administr.*: G. Grzimek. — 2 Assist.
Postschkk. Bresl. 73689 (Gutsverw.).
Revierförster*: Mähnert.
Fläche 1363,5 ha: 519,5 Acker, 133,5 Wiesen, 13,5 Weide, 4,5 Garten, 678,5 Holz, 4 Wasser, 1,5 Park, 8,5 Hof, Wege ꝛc. — Grdst.-R.-E. 13995 *M.*
Brennerei. Molkerei. — Schwarzb. Niederungsvieh (Herdb.). Zucht des edlen Warmblutpferdes auf hannöv. Grundlage. Stammzucht d. deutsch. weiß. Edelschweines, Zuchtviehverkauf.

3095. Braunau, Gutsbez.▯ (Rittergüt. Ndr. u. Mitt. Braunau) u. Försterei. P. T. E. A. St. eK. Braunau (Kr. Lüben); F 4 Seebnitz (Bz. Liegnitz); Ag. kK. Lüben 10 km.
Besitzer: Jul. **Süßmann,** Ndr. Braunau.

Nieder Braunau
Oberinsp.*: Schimitzek.
1 Assistent, 1 Rechnungsf.
Fläche 330 ha: 278 Acker, 23 Wiesen, 13 Holz, 8 Park, 2 Garten, 6 Hof ꝛc.
Grundst.-R.-E. 3411 *M.*
Schwarzw. Ostfriesen. Gestüt f. Vollblut u. Oldenb. Zucht.

Mittel Braunau
Inspektor: Winkler.
1 Förster*, 1 Hilfsförster.
Fl. 400 ha: 111 Acker, 100 Wiesen, 6 Weide, 1 Wasser, 180 Holz, 2 Hof ꝛc.
Grdst.-R.-E. 3576 *M.*
Sägegatter. — Merinofleischschafherde.

3096. Buchwäldchen, Rittg.▯ mit Birkmühle. P. Bienowitz (Kr. Liegnitz) 4 km; E. Pohlschildern 3 km; T. F 2 (Bes.) u. 8 (Pächter). A. St. Mühlrädlitz 3 km; eK. Schönborn; kK. Parchwitz; Ag. Lüben.
Bes.: Max **von Dücker,** Kgl. Hptm. a. D.
Postschkk. Berlin 8509.
Pächter: Oswald Zaruba.
Postschkk. Breslau 52807.
Inspektor*: Wirth.
Fläche 554,5 ha: 134 Acker, 12,5 Wiesen, 2,5 Weide, 50 Fischteiche, 349 Busch u. Kulturen, 5 Park u. Gärten, 1,5 Hof ꝛc.
Grdst.-R.-E. 4207 *M.* — Weidewirtsch.
Rationelle Fischz.: Karpfen, Schleien; Fisch- u. Brutversand.

3097. Buchwald, Rittg.▯ P. T. F. eK. Bärsdorf-Trach 3 km; F 14 Arnsdorf (Kr. Liegnitz); E. Arnsdorf u. Göllschau 5–6 km; A. St. Fuchsmühl; Ag. Lüben; kK. Kaltwasser.
Bes.: Frau Elsbeth **Anders,** gb. Hoffmann. Familienbesitz seit 1879.
Inspektor*: Hilse. — 1 Assistent.
Fläche 301,5 ha: 223 Acker, 64 Wiesen (30 Rieselwiesen), 1,5 Wasser, 3,5 Holz, 2 Park, 2,5 Garten, 5 Hof ꝛc.
Grdst.-R.-E. 3804 *M.* — Stärkefabrik.
Mitglied der Molkereigenoss.-Haynau.
Mastviehwirtschaft, schwarzb. Ostfriesen.

3098. Eisemost, Rttg.▯ P. T. E. eK. Großrinnersdorf (Bz. Liegnitz) 4 km; F 55 Raudten (Bz. Bresl.); A. St. Eisemost; Ag. Lüben; kK. Ober Gläsersdorf.
Bes.: Herm. **Glaesemer,** Amtsvorst.
Fläche 356 ha: 157 Acker, 20,1 Wiesen, 172,5 Holz, 0,4 Wasser, 3,25 Park, 1 Garten, 1,75 Hof ꝛc.
7,9 ha zur Siedlg. abgegeben.
Grdst.-R.-E. 3001 *M.* — Schl. Rotvieh Ostfriesen. Schweinez. × Gründüngg.

3099. Fauljoppe, Rittg ▯ mit Rustikalbesitz. P. E. Vorderheide 4 km; T. F 286. Ag. kK. Lüben (Schles.) 8 km;

A. eK. Gr. Reichen; St. Faulsoppe.
Beſ.: Frau Major Lothar **von Wurmb**, verw. Toni von Weigel.
Inſpektor*: Riedel.
1 Förſt.*, 1 Gärtn.*, 1 Brennereiverw.*.
Fl. 435 ha: 260 Acker, 35 Wieſen u. Weide, 115 Holz, 9 Park u. Gärten, 0,5 Waſſ., 15,5 Hof ꝛc. — Grdſt.-R.-E. 5080 ℳ.
Brennerei. Beteil. an Zuckerfabrik Lüben. Schwarzb. Oſtfrieſen. Jungviehzucht. — Milch- u. Maſtwirtſchaft.

3100. Fuchsmühl, Ritterg. m. Vorw. **Waldhof.** P. T. F 2. A. St. Fuchsmühl (Schleſ.); E. Göllſchau 6,5 km; eK. Bärsdorf; kK. Kaltwaſſ.; Ag. Lüben.
Beſitzer: Guſt. **Kaiſer's Erben.**
Pächter: H. Kaiſer. — 1 Inſp.*, 1 Aſſiſt., 1 Brenn.-Verw.*, 1 Gärtn.*, 1 Volont.
Fläche 412 ha: 312 Acker, 47 Wieſen, 13 Koppeln, 18 Holz, 1 Waſſer, 11 Gärten u. Park, 10 Hof ꝛc.
Grdſt.-R.-E. 4989 ℳ. — Brennerei (1225 hl Brennrecht). Beteil. an Molk. Haynau. — Schwarzb. Niederungsvieh (Herdb.). Vered. Landſchwein, Zucht- u. Maſt. — Stark. Kartoffel- u. Roggenbau. Flachs, Hülſenfrüchte, Raps.

3101. Gühlichen, Ritterg. m. Vorw. **Buchengrund** ſ. Lüben (Nr. 3161).

3102. Gugelwitz, Gutsbez. P. T. F. A. St. Mühlrädlitz (Kr. Lüben, Schl.) 4 km; E. kK. Parchwitz 5 km; eK. Gugelwitz; Ag. Lüben.

1. Rittergut. F 9 Mühlrädlitz.
Beſ.: Graf Ludwig u. Gräfin Helene **von Schweinitz u. Krain.**
Inſp.: Hellmut Niepelt. — 1 Aſſiſt.
Fläche: 240 ha: 172 Acker, 22 Wieſen, 29 Holz, 2 Waſſer, 15 Ödland, Wege, Hof ꝛc. — Grdſt.-R.-E. 3865 ℳ.
Oſtfrieſen. Schweinemaſt.

2. Schäfereigut.
Beſ.: Heinr. Graf **v. Schweinitz u. Krain.**
Pächter: Ludwig Graf von Schweinitz und Krain.
Fl. 71 ha: 55 Acker, 5 Wieſe, 11 Holz.

3. Forſtgut (z. Majorat **Dieban,** Kr. Steinau, gehörig). F Mühlrädlitz.
Beſitzer: Erich Graf **von Schweinitz und Krain** auf Dieban (Nr. 1510).
Förſter*: Lemſch.
Fläche 205 ha: 2 Acker, 203 Wald.
Grundſt.-R.-E. 747 ℳ.

3103. Guhlau, Rittergut ſ. Lüben (Nr. 3161).

3104. Herzogswaldau (Nieder), Ritt.-gut. P. T. F 1. eK. Dittersbach (Kr. Lüben) 2 km; E. Porſchwitz 3,5, Steinau a. O. 8, Lüben 10,5 km; A. St. Herzogswaldau; kK. Ag. Lüben.
Beſ.: Guſt. Adolf **Haarhaus,** Oberlt. d. R. a. D. — 1 Inſpektor, 1 Gärtner.
Fläche 306 ha: 230 Acker, 45 Wieſen, 13 Holz, 1,5 Korbweid., 4 Park, 2,5 Gart., 10 Hof ꝛc. — Grdſt.-R.-E. 4321 ℳ.
Oldenb. Stammzucht. Schweinezucht. Korbw.-Kultur. Zuckerrüb.- u. Gemüſeb.

3105. Hinterheide, Forſtgutsbez. **(Liegnitzer Stadtforſt).** P. Fuchsmühl (Schleſ.) 2 km; F 1. T. E. Vorderheide 6,5 km; A. St. Neurode; eK. kK. Kaltwaſſer; Ag. Lüben.
Beſitzerin: **Stadtgemeinde Liegnitz.**
Oberförſter: Böhm zu Neurode bei Vorderheide (Nr. 2958).
Fläche 1256 ha: 38 Acker, 7 Wieſen, 1207 Holz, 4 Hof ꝛc.
Grundſt.-R.-E. 6650 ℳ.

3106. Hummel, Ritterg. mit Ruſtikalbeſitz. P. Nieder Gläſersdorf (Bz. Liegnitz) 3,5 km; T. F 2. Neuguth-Heinzenburg 2,5 km; E. Kotzenau 7, (ſ. Fracht) Mittel Gläſersdorf 4 km; A. St. Gläſersdorf; eK. Hummel; kK. Herbersdorf; Ag. Lüben.
Beſ.: verw. Frau L. **Krieg.**
Bevollm.: Artur Hein in Nilbau (Nr. 2362). — 1 Beamter.
Fl. 97,5 ha: 63,2 Acker, 12,2 Wieſen, 1,5 Waſſer, 1 Weide, 2,2 Holz, 2 Park, Gart., 10,4 Hof, Wege ꝛc. — Grdſt.-R.-E. 995 ℳ.
Reinraſſige Oſtfrieſenzucht. Deutſches Edelſchwein. — Feldgemüſebau.

⊙3107. Jacobsdorf, Ritterg. P. T. F. Jacobsdorf (Bz. Liegnitz); E. Perſel 1, Weißig 1,5 km; A. Klein Kotzenau; St. Wengeln; eK. kK. Kotzenau; Ag. Lüben.
Beſitzer: Paul **Pfohl.** — 1 Inſp.
Fl. 65 ha. — Grundſt.-R.-E. 800 ℳ.

3108. Jauſchwitz, Ritterg. P. T. F 15. kK. Raudten (Bz. Breslau) 3 km. E. Raudten Süd 3 km; A. Koslitz; St. Jauſchwitz; Ag. Lüben; eK. Alt Raudten.
Beſitzer: Dr. jur. Wilh. **Güttler** in Blankeneſe.
Oberleitung ſ. bei Nr. 3130.

Wirtschafter*: Robert Penz.
Fläche 301,6 ha: 179,7 Acker, 25,4 Wiesen, 2,7 Weide, 0,6 Wasser, 81,9 Holz, 2,4 Garten, 8,9 Hof 2c.
Grundst.-R.-E. 2417 *M.*
Angeschl. an die Raudtener Molkerei.
Oldenb. Pferde. Schwarzb. Ostfriesen. Landschwein. — Intens. Kartoffelbau (Saatgut). Gründüngung.

3109. Kaltwasser, Rittg.⌂ m. Schäferei. P. T. E. Vorderheide 7 km; F 1 Fuchsmühl (Schles.); A.St. eK. kK. Kaltwasser; Ag. Lüben.
Besitzerin: Frau Martha **von Briesen,** geb. Schultz v. Dratzig.
Familienbesitz seit 1873.
Bevollm.: Major a. D. Eberhard von Briesen. - Postschckkto. Brsl. 17198.
Inspektor*: Schmidt.
1 Brennereiverwalter*, 1 Förster*.
Fläche 448 ha: 229 Acker, 128 Wiesen, 9 Park, 71 Holz, 2 Gärten, 9 Hof 2c.
Grdst.-R.-E. 5221 *M.* — Brennerei.
Schwzb. Ostfrs. Schweinez., Ferkelverk. Karpfenteiche. — Zuckerrübenbau.

3110. Klaptau, Rittg.⌂ m. Rustikalbes. (25,3 ha). P. T. F. E. eK. kK. Ag. Lüben (Schles.) 4,5 km; A. Herzogswaldau; St. Schwarzau.
Bes.: Hubertus **v. Wallenberg-Pachaly** auf Schwarzau (Nr. 3133). Verw. s. dort.
Fläche 283,8 ha: 169,2 Acker, 37 Wiesen, 9,3 Weide, 0,3 Wasser, 57 Holz, 3,9 Park u. Garten, 6,3 Hof 2c.
Grdst.-R.-E. 3850 *M.* Jungviehaufz.

3111. Kniegnitz, Ritterg.⌂ m. Erbscholt., Freigut (Paulshof) u. Restgüt. P. F 67 (Schloß), 238 (Bevollm.) u 40 (Dom.). E. eK. kK. Ag. Lüben (Schl.) 5 km; T. A. St. Kniegnitz.
Besitzerin: Frau Major **von Wiedner,** geb. von Wietersheim.
Familienbesitz seit 1867.
Bevollm.: Hans-Rüdiger von Wiedner, Rittmstr. a. D.
Bkk. Kreissparkasse Lüben.
Inspektor*: Schenk. — 1 Assistent, 1 Rechnungsf., 1 Jäger*, 1 Gärtner*.
Fläche 695 ha: 460 Acker, 64 Wiesen, 30 Weide, 105 Holz, 6,7 Wasser, 14 Park, 3 Gärten, 2,3 Hof 2c.
52 ha an Anlieger verpachtet.
Grdst.-R.-E. 10038 *M*
Rittergut, 2600 *M* Rustikalgüter.
Beteil. an Zuckerfabrik u. Molkerei Lüben u. Dampfpfluggenossenschaft.
Merinofleischschafe. Schwarzb. Holländer Rindvieh. Vered Landschwein, Hackfrucht-, Getr.- u. Obstbau. Gärtnerei.

3112. Koslitz, Ritterg. ⌂ m. Gut Nr. 12 u. Vorwerk **Friedrichshuld.** P. T. eK. Groß Rinnersdorf (Bz. Liegnitz) 3,5 km; E (Priv.-Anschlußgleis). A. St. Koslitz; F 59 (Bes.) u. 60 (Pächter). kK. Ag. Lüben (Schles.).
Bes.: Hans-Werner **v. Wiedner,** Major a. D. Familienbesitz seit 1876.
Bkk. Kreissparkasse Lüben.
Revierförster*: Schulz. — 1 Forstgeh.
Pächter d. Ldw.: P. Franke.
Fläche 668 ha: 177 Acker, 21 Wiesen, 12 Weide, 450 Holz, 4,25 Park, 3,75 Gärten, Hof 2c.
Grdst.-R.-E. 3360 *M.* - Gründüngung.
Rindviehzucht: Ostfriesen (Herdb.). Pferdezucht. Disch. Edelschwein. — Beteil. an Zuckerfabrik u. Molkerei Lüben.
Gemüsesaatgutvermehrung 10 ha.

3113. Kotzenau (Groß), Ritterg. ⌂ m. d. Vorwerken **Charlottenthal, Winkelhof, Krebsberg** u. **Grenzvorwerk.** P. T. Klnb. A. St. Groß Kotzenau; F 55. E. kK. Kotzenau 5 km; eK. Seebnitz; Ag. Lüben.
Besitzer: Hans Graf **von Rittberg,** Postschkk. Brsl. 18885. Bkk. Schles. Landschaftl. Bank Zwgst. Liegnitz.
Inspektor*: Karl Böning.
Rendant: Wilh. Anders.
Revierförster*: Gerhard Anders.
Winkelhof u. Grenzvw. parzellenw. verp.
Fl. 1055 ha: 476,5 Acker, 206 Wiesen, 40 Weide, 0,5 Wasser, 300 Holz, 14 Park und Garten, 18 Hof 2c.
Grdst.-R.-E. 14522 *M.* - Merinofleischsch.

3114. Kotzenau (Klein), Herrschaft ⌂ mit d. Güt. **Hammer, Persel,** 3 Bauerngütern in **Hintereck, Raupenau.** P. T. F 1 (Rentamt), 5 (Schloß), 34 (Sägewerk), 36 (Vw. Hammer), 37 (Wirtschaftsamt), 38 (Vw. Raupenau), 54 (Forstamt) u. 75 (Zieg.). E. eK. kK. St. Kotzenau (Kr. Lüben, Schl.); A. Kl. Kotzenau; Ag. Lüben (Gerichtst. in Kotzenau).
Besitzer: Willy Burggraf u. Graf **zu Dohna-Schlodien**'sche Erben.
Familienbesitz seit 1766.
Bkk. Schl. Landschaftl. Bank, Breslau, Deutsche Bank, Liegnitz.

Generalbevollm.: Generallandsch.-Direktor usw. Dr. Adolf von Seidlitz auf Habendorf (Nr. 1312/3).
Bevollm.: Burggraf u. Graf Alfred zu Dohna, Kl. Kotzenau.
Rentmeister*: Källner. Postschkk. Brsl. 15307 (Rentamt).
Oberinspekt.*: Schrauth. — 2 Assist. 1 Mühleninspektor*, 1 Ziegelmeister.*
Forstmeister*: Bruhn. 2 Wildmeist.*, 2 Revierförst.*, 7 Först.*, 3 Förster, 4 Waldwärter.*
Fläche 8121 ha: 459 Acker, 380 Wiesen, 288 Weide, 6763 Holz, 20 Park, 10 Gärt., 30 Hof, 171 Moor, Teiche, Ödland, Wege ꝛc. — Grdst.-R.-E. 34194 ℳ.
Brettschneidemühle. Holzwollfabrikation. Dampfziegelei. Torfgewinnung.
Schwarzb. Ostfriesen. Oldenb. Pferdez. Dtsch. vered. Landschwein. - Fischzucht.
Wildversand. — Ananastreiberei.

3115. Krichen (Groß), Ritterg ▯ mit den Vorw. **Erlicht** u. **Mittelhof.** P. F 7. E. kK. Ag. Lüben (Schles.) 5 km; T. A. St. eK. Groß Krichen.
Bes.: Fritz **Moltrecht,** Rittmstr. d. R. a.D., Amtsvorst. Postschkk. Brsl. 22295.
Insp.*: Günther. — 2 Verwalter*, 1 Tierzuchtleiter*, 1 Brennereiverw.*, 1 Dampfpflugmeister*.
Amtssekretär: Witwer.
Fl. 686 ha: 500 Acker, 80 Wiesen u. Weide, 72 Holz, 1 Wasser, 10 Park u. Gärten, 23 Hof ꝛc. — Grdst.-R.-E. 13 642 ℳ.
Brennerei. Dampfpflüge. Gesellschafter d. Zuckerfabrik u. Molkerei Lüben.
Ostfriesenstammherde, Bullenverk. Merinofleischschafstammherde. Stammherde d. vered. Landschweines. Oldenburger Pferdezucht.
Starker Rüben- u. Kartoffelbau. Saatgutwirtschaft (von d. Landwirtschaftskammer anerkannt).

3116. Krichen (Klein), Ritterg. ▯ m. Vorw. **Ober Klein Krichen.** P. Braunau (Kr. Lüben) 3 km; T. F 3. E. kK. Ag. Lüben (Schles.) 7,5 km; A. St. Groß Krichen; eK. Lerchenborn.
Bes.: Manfred Reichsgraf **von Harrach'** sche Erben. Familienbesitz seit 1871.
Bevollm.: Adolf Saul, Administrator in Groß Sägewitz (Nr. 51).
Insp.*: Günther Großmann. - 1 Ass.
Fläche 453 ha: 267,6 Acker, 45,6 Wiesen, 2,6 Wasser, 125,3 Holz, 1,6 Park, Garten, 10,3 Wege, Hof ꝛc.
Grdst.-R.-E. 5700 ℳ. — Vered. Landschwein, Verkauf von Ebern u. Sauen. Schwarzb. Ostfriesenstammhde, Verkauf v. Zuchtbullen. — Vermehrungsstelle f. Originalkartoffeln. — Beteil. an Zuckerfabrik Mitscher & Co. in Lüben u. Molkerei Lüben.

3116a. Krummlinde, Rttg. ▯ P. T. F 5. E. Vorderheide 1,5 km; A. St. eK. Groß Reichen; kK. Kaltwasser; Ag. Lüben.
Bes.: Fritz Ludwig **Proske.** — 1 Assist. Postschkk. Breslau 68486.
Bkk. Prov.-Genossenschaftsbank für Schles. in Breslau.
Fläche 445,8 ha: 165 Acker, 29,7 Wiesen, 199,5 Holz, 18,4 Weide, 6,2 Fischteiche, 1,8 Park, Garten, 25,2 Hof ꝛc.
Grundst.-R.-E. 3800 ℳ.
Ostfriesen. Dtsch. Edelschwein.

3117. Lerchenborn, Majorat. ▯ P. Braunau (Kr. Lüben) 3,5 km; T. F 57. E. kK. Ag. Lüben 7,5 km; A. Sabitz; St. eK. Lerchenborn.
Besitzer: Kurt Frhr. **von Bohlen.** Familienbesitz seit 1773 (Dotation Friedrichs d. Gr.).
Förster*: Ernst Bartsch.
Pächter (202 ha): Max Pohl, Lt. a. D. 1 Assistent.
Fläche 681,7 ha: 274,3 Acker, 55,1 Wiesen, 8 Weidekoppel, 316,3 Wald, 2,2 Wasser, 5 Park, 2 Garten, 18,8 Wege, Hof ꝛc. 82 ha an 56 Siedler verpachtet.
Grundst.-R.-E. 5460 ℳ.
Pferdezucht edler Rasse.

3118. Mallmitz, Ritterg. ▯ m. Vorw. **Jänkerei.** P. T. F 15. E. eK. kK. Ag. Lüben (Schles.) 0,5 km; A. Ossig; St. Mallmitz.
Besitzer: Richard **Anders.** — 1 Assist.
Ziegelmeister*: Carl Wiesner.
Fl. 206 ha: 154 Acker, 47,5 Wiesen, 2 Park, 4,5 Garten, 2 Hof ꝛc.
Grdst.-R.-E. 5602 ℳ.
Dampfziegelei m. Ringofen. — Schwarzb. Ostfriesen. Schweinezucht: Yorkshire. Rübenbau. Beteil. an Zuckerfabrik Lüben.

3119. Muckendorf, Rittg. ▯ P. T. F 51. E. eK. kK. Ag. Lüben (Schles.) 2 km; A. St. Ossig.
Besitzerin: Fräulein Elly **Bieß.**
Inspektor*: Paul Kuhnke.
Fläche 241 ha: 180 Acker, 39 Wiesen, 8 Weide, 7 Holz, 7 Hof ꝛc. 4,5 ha zur Siedelung enteignet.
Grundst.-R.-E. 4146 ℳ.

Schwarzb. Ostfriesen.

3120. Mühlrädlitz, Rittg. ▯ P. T. F 4. A. St. eK. Mühlrädlitz (Kr. Lüben, Schles.); E. Vorderheide 7,5 km; kK. Ag. Lüben.

Besitzer: Hans Frhr. **von Schleinitz,** Kreisdeputierter, Amtsvorsteher, Kgl. Pr. Hauptm. a. D.
Postschkk. Breslau 6951.
Bkk. Kreissparkasse Lüben.
Leiter d. Ldw.: Hans-Wolf Frhr. von Schleinitz, Major a. D.
1 Inspektor, 1 Assistent, 1 Rentmeister*, zugl. Leiter d. Molkerei.
Leit. d. Forstw.: Leo Kaczmarczyk, Revierförster*.
Fl. 743,5 ha: 280 Acker, 45 Wies., 19 Weide, 375 Holz, 6 Wasser, 2 Baumschulen, 1,5 Korbweiden, 4 Park, 3 Garten, 8 Hof ꝛc.
Grundst.-R.-E. etwa 8000 ℳ.
Molkerei. Dampfmahlmühle. Flockenfabrik. Eig. elektr. Kraft- u. Lichtanl.
Ostfriesen. Oldenburger Pferde (2 Deckhengste). — Fischzucht, Forstpflanzen, Weidenkultur, Baumschulen.

3121. Oberau (Ober), Rittg. ▯ m. Anteil **Altstadt** (10 ha). P. T. F 24. E. Ag. Lüben (Schles.) 4 km; Klnb. A. St. eK. Oberau; kK. Ob. Gläsersdorf.

Bes.: Theodor **Schmidt.**
Inspektor: Fulnoczek.
Brennereiverw.*: Schiefelbein.
Fläche 234 ha: 220 Acker, 6 Wiesen, 2 Holz, 1 Weide, 1 Park, 4 Hof ꝛc.
Grundst.-R.-E. 3930 ℳ. — Brennerei. Oldenburger Vieh.

3122. Ossig, Ritterg. ▯ P. T. F 39. E. kK. Ag. Lüben (Schl.) 5 km; A. St. eK. Ossig.

Besitzer: **von Lucke,** Major a. D.
Familienbesitz seit 1806. — 1 Förster.
Inspektor*: Nitschke, — 1 Assistent.
Fläche 407 ha: 268 Acker, 44 Wiesen, 10 Weide, 3 Wasser, 2 Korbweiden, 69 Holz, 11 Park, Hof ꝛc., davon etwa 5 ha Siedlungsland.
Grdst.-R.-E. 4715 ℳ. — Elektr. Betrieb. Oldenburger Vieh. — Starker Rübenbau.

3123. Parchau, Ritterg., ▯ mit **Kleinseiten-, Nieder-, Teich- u. Hältervorwerk** u. Kol. **Teichhäuser.** P. T. F 1 (Schloß), 2 (Forst- u. Fischereiverw.) u. 3 (Dom. Maj. Hoffmann). A. St. Parchau (Schles.); E. Kotzenau 8, Polkwitz 11 km; eK. Kriegheide; kK. Herbersdorf; Ag. Lüben.

Besitzer: Otto Graf **von der Recke von Volmerstein'sche** Erben.
Bevollm.: Klara Gräfin von der Recke v. Volmerstein, geb. v. Böhl.
Förster*: Keuthen und Kobuch.
Pächter: Landesält. Gust. Schwarzlose auf Trebitsch (Nr. 2324).
Zessionär: Major a. D. Gerhard Hoffmann. — Postschkk. Bresl. 18444.
Bkk. Kreisbank Glogau.
Insp.: Franz. — 1 Hofbeamter*.
Fläche 1254 ha: 345 Acker, 261 Wiesen, 48 Weide, 84 Fischteiche, 387 Holz, 10 Park, 4 Garten, 9 Gräben, 6 Hof ꝛc.
Grundst.-R.-E. 13390 ℳ.
Wassermühle m. Turbinenbetr. u. elektr. Lichterzeugg. (Pächt. Döring). Beteil. an der Kartoffelflockenfabrik Reisicht, der Zuckerfabrik Glogau in Zarkau, der Molkerei Polkwitz und d. Ein- u. Verkaufsgenossensch. f. Schles. in Breslau.
Karpfenteichanlagen (Speise- und Ansatzkarpfen). — Motorpflug. — Rotes u. rotbunt. Niederungsvieh. Merinofleischschafe. Dtich. Edelschwein. — Int. Kartoffelbau, Vermehrungsstelle von Elitekartoffeln. Flachsbau. Saatgutb.

3124. Petersdorf, Rittg. ▯ m. Vorw. **Beckershof.** P. T. F 17. E. Polkwitz 5 km; E. Großrinnersdorf 7 km; Ag. Lüben 9 km; A. St. kK. Eisemost; eK. Pilgramsdorf.

Besitzer: Fritz **Methner.**
Insp.*: Heim. Pucher. — 1 Assistent.
Fläche 245 ha: 128 Acker, 20,5 Wiesen u. Weide, 0,5 Wasser, 90 Holz, 1 Park, 3 Garten, 2 Hof ꝛc.
Grundst.-R.-E. 2260 ℳ.
Schwarzb. Ostfries. — Intens. Kartoffelbau, anerk. Saatkartoffeln u. Anb. f. Züchter.

3125. Petschkendorf (Mittel), Ritterg. ▯ mit Vorw. **Oberhof.** P. E. Vorderheide u. Lüben je 7 km; T. F 16 Mühlrädlitz; A. Groß Reichen; St. Faulsoppe; eK. Petschkendorf; kK. Ag. Lüben.

Bes.: Frau Alice **Bieneck,** geb. Beck.
Inspektor*: Wilh. Schmidt.
1 Assistent, 1 Förster.
Fläche 334,5 ha: 267,4 Acker, 30 Wiesen, 12,5 Weide, 20,5 Holz, 4,1 Park, Garten, Hof ꝛc. — Grdst.-R.-E. 5970 ℳ.
Stammzucht des schwarzb. Niederungsviehes u. d. dtsch. Edelschweines; Aufz.

v. Zuchtbullen u. -Ebern. Oldenburg. Pferdezucht. — Anerk. Kartoffelsaatbau, Vermehrungsstelle von Orig. v. Kamekeichen Kartoffelsorten. Intensiv. Hackfrucht-, Getreide- und Flachsbau.

3126. Pilgramsdorf, Rittg.▯ m. **Kirchvorwerk.** P. T. F 11. kK. Raudten (Bz. Breslau) 4 km; E. Gr. Rinnersdorf 3, Raudten Süd 4, Barschau 2, Polach 2 km; A. St. eK. Pilgramsdorf; Ag. Lüben.

Besitzer: Hugo **Bellay,** Reg.-Referendar a. D. und Hauptmann a. D. Familienbesitz seit 1817.

Insp.*: Jos Wessig. — 1 Förster*.

Fläche 653 ha: 319 Acker, 42 Wiesen, 5 Weide, 260 Holz, 5 Wasser, 11 Park, 4 Garten, 7 Hof ꝛc.

Grdst.-R.-E. 6520 *M.* — Wassermühle, eig. elektr. Lichtanlage. Beteil. a. Molkerei Raudten, Dampfpfluggenossensch. Lüben u. Zuckerfabr. Glogau in Zarkau.

Schwarzw. Ostfries., Verk. v. Zuchtbullen. Starker Hackfruchtbau. Gründüngung.

3127. Polach, Ritterg.▯ P. T. F 33. eK. kK. Raudten (Bz. Breslau) 3 km; E. Polach; A. St. Pilgramsdorf; Ag. Lüben.

Bes. seit 1789: Gräfl. **v. Campanini**'sches **Fräuleinstift** zu Barschau (Nr. 3093).

Bevollm.: Stiftspropst Ernst Frhr. v. Müfflingauf Neuguth-H. (Nr. 3146).

Pächter: Friedr. Anders. Postschkk. Breslau 42848.

Fläche 2-2,7 ha: 175 Acker, 47 Wiesen u. Weiden, 1 Gärten = 226,5 Pachtfläche; 56,2 Holz. — Grdst.-R.-E. 3903 *M.*

Mitglied d. Molkerei Raudten u. des Milchkontrollvereins Glogau Süd.

Brennerei (mit Barschau gemeinschaftl.).

Schwarzb. Ostfriesen (Herdb.). Deutsches Edelschwein (Herdb.).

Int. Kartoffelbau (anerk. Saatzucht).

3128. Reichen (Groß), Ritterg.▯ P. T. E. Vorderheide 3 km; A. St. eK. Gr. Reichen; F 38. Ag. kK Lüben (Schl.).

Besitzer: Fritz **Hensel**'sche Erben. (Vormund: Rittergutsbes. Curt Westphal auf Klein Reichen.)

Forstaufseher*: Franz König.

Pächter d. Landw.: Ernst Kirschner.

Fläche 413 ha: 227,7 Acker, 22,6 Wiesen, 3,8 Weide, 0,7 Wasser, 147,5 Holz, 4,6 Park, 6,1 Hof ꝛc. - Grdst.-R.-E. 5135 *M.*

Beteil. an der Glogauer Zuckerfabrik.

Ostfriesen × Oldenburger. Schweinezucht. Zuckerrüben, Klee, Getreide, Kartoffeln.

3129. Reichen (Klein), Rittg.▯ m. Freist. Nr. 7, 54 u. 55. P. T. F 4. E. Vorderheide 3 km; A. St. eK. Großreichen; kK. Ag. Lüben.

Besitzer: Curt **Westphal.**

Pächter d. Ldw.: Jul. König-Westphal.

Fläche 302 ha: 126 Acker, 27 Wiesen, 13 Weide, 45 Holz, 86 Wasser, 1 Park, Gärt, 4 Hof ꝛc. - Grdst.-R.-E. 1936 *M.*

Elektr. Licht- und Kraftanlage.

Schwarzb. Ostfriesen, Bullenverkauf. Deutsch. Edelschw. Rationelle Fischz.: Karpfen, Schleien (Vers.). - Saatzucht.

3130. Rinnersdorf (Groß), Ritterg.▯ m. Vorw. **Niederhof.** P. T. E. eK. Großrinnersdorf (Bz. Liegnitz); A. Koslitz; F 12. kK. Raudten (Bz. Breslau); St. Jauschwitz; Ag. Lüben.

Besitzer: Dr. jur. Wilhelm **Güttler** in Blankenese.

Gutsverw.: Postschkk. Bresl. 32797.

Bevollm.: Major a. D. Nicolai.

1 Inspektor. — 1 Assistent.

Förster*: Georg Strasser.

Brennereiverw.*: Carl Otto.

Fläche 658,7 ha: 306 Acker, 35,5 Wiesen, 5 Weide, 296,6 Holz, 2,8 Wasser, 4,8 Park, 1 Gärten, 7 Wege, Hof ꝛc.

Grundst.-R.-E. 6485 *M.* — Brennerei. Kartoffelflockensb.. Angeschloss. an d. Raudtener Molk. — Schwrzb. Ostfries. Dtsch. Edelschwein. Oldenb. Pferdezucht. — Int. Kartoffelbau (anerk. Saatgut). Gründüngung.

3131. Rinnersdorf (Klein), Rittg.▯ P. T. E. eK. Großrinnersdorf (Bz. Liegnitz) 2,5 km; F 43 Raudten (Bz. Breslau); A. Koslitz; St. Jauschwitz; kK. Eisemost; Ag. Lüben.

Besitzer: Georg **Dittrich.**

Pächter: Paul Gebhardt. — 1 Assist.

Fläche 212 ha: 125 Acker, 17 Wiesen, 60 Holz, 2 Wasser, 4 Park, 4 Hof ꝛc.

Grdst.-R.-E. 1860 *M.*

Schwarzb. Ostfriesen.

Von d. Ldw.-Kammer anerk. Kartoffelsaatgutwirtschaft.

3132. Sabitz, Ritterg.▯ mit Vorw. P. T. F 3. eK. Seebnitz (Bz. Liegnitz) 3 km; E. Göllschau u. Kotzenau je 12, Haynau u. Lüben je 15 km; Klnb (Fracht) Seebnitz 3 km; A. St. Sabitz; kK. Kaltwasser; Ag. Lüben.

Beſ.: Wilhelm Frhr. **von der Recke,** Landesälteſter u. Amtsvorſteher.
1 Inſpektor*, 1 Förſter*.
Fl. 547,2 ha: 225,7 Acker, 47,5 Wieſen, 12,5 Weide, 256,5 Holz, 2,5 Park, Gärten, 2,5 Hof ꝛc. — Grdſt.-R.-E. 5661 *M.*
Rotb. Rindvieh. Merinoſtelſchſchafe.

3133. Schwarzau, Rittg. ▯ m. Rustikalbeſ. (29,4 ha). P.E. kK. Ag. Lüben (Schleſ.) 7,5 km; T. F 1 (Beſ.) u. 9 (Wirtſchaftsamt). eK. Zedlitz (Kr. Steinau, Oder) 2 km; A. Herzogswaldau; St. Schwarzau.
Beſ.: Hubertus **v. Wallenberg-Pachaly.**
Bevollm.: Hans Heinrich Frhr. von Wechmar auf Zedlitz (Kr. Steinau, Oder) Nr. 1509.
Oberinſpektor*: Wilh. Braemer.
Rechnungsführ.*: Fritz Müller.
Förſter*: Ernſt Vorbau.
Fläche 632,7 ha: 313,5 Acker, 87,8 Wieſen, 8,2 Weide, 11,4 Teiche, 190 Holz, 14,3 Garten, 7,5 Wege, Hof ꝛc.
Grdſt.-R.-E. 8105 *M.* — Schwarzb. Oſtfrieſen (Herdb.).

3134. Seebnitz-Marienhof, Ritterg. ▯ P.T. F 21. Klnb. St. eK. Seebnitz (Bz. Liegnitz) 2 km; E. kK. Kotzenau 8 km; A. Gr. Kotzenau; Ag. Lüben.
Beſ.: Hans Graf **von Rittberg** auf Groß Kotzenau (Nr. 3113).
Inſpektor: Boer.
Fläche 331 ha: 200 Acker, 118 Wieſen, 10 Weide, 1 Park, 2 Hof ꝛc.
Grdſt.-R.-E. 5885 *M.*

3135. Seebnitz (Ober und **Nieder),** Rittergüter ▯ m. den Vorw **Blankenheide, Rothkirchhof** u. **Nickiſchhof.** P. T. F. 23. Klnb. St. eK. Seebnitz (Bz. Liegnitz); E. kK. Kotzenau 9 km; A. Gr. Kotzenau; Ag. Lüben.
Beſ.: **Deutſche Geſellſchaft für innere Koloniſation m. b. H.** in Berlin-Dahlem, Droſſelweg 1 - 3.
Teilweiſe in Parzellen verpachtet.
Inſp.: Homburg, Ober-Seebnitz.
Fl. 425,5 ha: 285,5 Acker, 105 Wieſen, 2 Holz, 29 Weide, 1 Garten, 3 Hof ꝛc.
Grdſt.-R.-E. etwa 7500 *M.*
Beſiedelung im Rentengutsverfahren iſt noch nicht abgeſchloſſen.

3136. Sprötthen, Ritterg. ▯ mit Forſth. Neu Sprötthen. P.T. Braunau (Kr. Lüben) 4 km; E. Göllſchau 11 km; A.St. Sabitz; F 2. Klnb. eK. Seebnitz (Bz. Liegnitz) 4½ km; kK. Kaltwaſſer; Ag. Lüben.
Beſitzer: Lothar **Fuchs'ſche** Erben.
Poſtſchkk. Brsl. 65519. Fam.-Beſ. ſ. 1869.
Bevollm.: Lothar Fuchs, Mitbeſitzer.
Inſpektor: Curt Panke.
Fläche 346,5 ha: 169,5 Acker, 55 Wieſen, 105 Holz, 13 Weide, 1 Waſſer, 3 Hof, Garten ꝛc. - Grundſt.-R.-E. 3194 *M.*
Rotb. Oſtfrieſen, Bullenverk. Weidebetr.

3137. Talbendorf (Ober u. **Nieder),** Ritterg. ▯ P.T. Ziebendorf 1,5 km; F 4 Zedlitz (Kr. Steinau, Oder); E. Koslitz (Perſ.) 3,5, Raudten Süd 5 und Lüben 7,5 km; A. St. Kniegnitz; eK. Mlitſch; kK. Ag. Lüben.
Beſitzer: Reinhold **Preiß** auf Ndr. Töſchwitz (Nr. 1530).
Inſp.: B. Weiß. - Förſter: J. Gune.
Fläche 570 ha: 223 Acker, 37 Wieſen, 38 Weide, 247 Holz, 2 Waſſer, 23 Park, Gärten, Hof ꝛc.
Grundſt.-R.-E. 5394 *M.*
Intenſive Weidewirtſchaft.

3138. Wengeln, Ritterg. ▯ P. T. F. Jacobsdorf (Bz. Liegnitz) 1 km; E. Perſel 2 km; A. Kl. Kotzenau; St. Wengeln; eK. Kriegheide; kK. Kotzenau; Ag. Lüben.
Beſ.: Alfred **Schleißner.**
F 63 Kotzenau (Kr. Lüben, Schleſ.). Poſtſchkk. Brsl. 56772.
Familienbeſitz ſeit 1905.
Fl. 302,2 ha: 152,5 Acker, 39 Wieſen, 3,5 Park, 1 Gärten, 64,8 Holz, 39 eingezäunte Koppeln, 2,4 Hof ꝛc.
Grundſt.-R.-E. 4036 *M.* - Moorkultur. Weidegang. Gründüngung. Dampfpflugkultur. — Rotb Niederungsvieh.

3139. Würtſch-Helle, Ritterg. ▯ (zu Kaltwaſſer geh.). P.T.E. Vorderheide 7 km; F 5 Fuchsmühl; A. St. eK. kK. Kaltwaſſer Ag. Lüben.
Beſ.: Vw. Frau Martha **von Brieſen,** geb. Schultz v. Dratzig, auf Kaltwaſſer.
Bevollm.: Major a. D. v. Brieſen, Kaltwaſſer.
Wird von Kaltwaſſer aus bewirtſchaft.
Fl. 209 ha: 200 Acker, 6 Wieſen, 3 Hof ꝛc.
Grdſt.-R.-E. 2642 *M.* - Zuckerrübenbau.

3140. Ziebendorf, Rittg. ▯ P.T. Ziebendorf; F 46. E. eK. kK. Ag. Lüben (Schleſ.) 5 km; A. St. Kniegnitz.
Beſitzer: Ernſt **Meier,** Landesälteſter u. Kgl. Preuß. Hptm. a. D.

Familienbesitz seit 1870.
Btk. Schles. Landschaftl. Bk. Breslau und Schlesische landschaftliche Kredit- und Handels- A.-G. Lüben.
Insp.: Veit. — 1 Assistent.
Fl. 473 ha: 356 Acker, 39 Wiesen, 75 Wasser, Holz, Park, 1 Garten, 2 Hof ꝛc.
Grundst.-R.-E. 6829 *M.*

17,36 ha als Anliegersiedlg. verpachtet
Kartoffel- u. Mais-Stärkefab. Molkerei. Gutsmühle (Dampfbetr.). Eig. Dampfpflug. Beteilig. an Lübener Zuckerfb.
Schwarzb. Ostfriesen. Mastwirtschaft. Pferdezucht: Oldenb. u. Hannoveraner.
Kartoffel- und Rübenbau. Rieselwiesen (21 ha, ob. einbegr.)

Herrschaft Dittersbach ▯,

bestehend aus den Gütern Nr. 3141/45.

Anteil A.

Besitzer: Hans Rudolf **von Decker,** Lt. a. D. auf Schloß Dittersbach.
Wirtschaftsleiter: Inspektor* Kaleske.
Gesamtfläche 1296 ha. — Gesamt-Grdst.-Reinertrag 18 894 *M.*

3141. Dittersbach, Ritterg. (Schloßhof mit Rustikalbes. P. F 3. T. eK. Dittersbach (Kr. Lüben); E. Bielwiese 5 km; E. kK. Ag. Lüben (Schl.) 10 km; A. St. Herzogswaldau.
Fläche 328 ha: 238 Acker, 38 Wiesen, 3 Weide, 15 Holz, 14 Gärten, 2 Wasser, 18 Hof ꝛc. — Grdst.-R.-E. 5593 *M.* 58 ha verpachtet. — Dampfziegelei.

3142. Herzogswaldau (Ober), Ritterg. P. T. F. eK. Dittersbach (Kr. Lüben) 2 km; E. Bielwiese 5 km; E. kK. Ag. Lüben 10 km; A. St. Herzogswaldau. 1 Inspektor*.
Fläche 258 ha: 199 Acker, 29 Wiesen, 4 Weide, 16 Holz, 0,5 Wasser, 2 Gärten, 7,5 Hof ꝛc. — Grdst.-R.-E. 3574 *M.* 12 ha verpachtet.

3143. Ischerei, Vorw. (Gutsbez. **Mühlrädlitz**). P. T. F 7. A. St. eK. Mühlrädlitz (Kr. Lüben, Schles.) 2 km; E. Vorderheide 9, Lüben (Pers.) 10, Bielwiese (Fracht u. Pers.) 4 km; kK. Ag. Lüben.
Pächterin: Frau Ida Bohde, geb. Schmoldt.
Generalbevollm.: Otto Trautmann (Nr. 3144).
Fläche 175 ha: 135 Acker, 10 Wiesen, 1 Gärten, 25 Holz, 4 Wege, Hof ꝛc.
Grundst.-R.-E. 2852 *M.*
Der Genoss.-Molk. Rodemühle angeschl.
Kaltblut-Pferde. Oldenbg. Wesermarsch.
Dtsch. Edelschwein. — Intens. Rüben-, Kartoffel- u. Getreidebau.

3144. Petschkendorf (Nieder), Ritterg. P. E. Vorderheide 7, Bhf. 8 km; T. F 6 Mühlrädlitz 4 km; A. Groß Reichen; St. Faulsoppe; eK. Petschkendorf; kK. Ag. Lüben.
Pächter: Otto Trautmann, Amtsvorsteher. — 1 Assistent.
Postschlk. Breslau 30153.
Btk. Schles. Landschaftl. Bank, Liegnitz.
Fläche 186 ha: 143 Acker, 13 Wiesen, 18 Holz, 4 Weide, 2 Gärten, 6 Hof ꝛc.
Grundst.-R.-E. 2828 *M.* — Angeschl. d. Molkerei Rohdemühle, d. Dampfpfluggenoss. Lüben u. d. Zuckerfb. Lüben.
Schwarzb. Ostfriesen.
Intens. Getreide- u. Hackfruchtbau.

Anteil B.

Bes.: Francis **Pfotenhauer** u. Frau Sascha, geb. v. Decker, auf Dittersb. Oberhof.

3145. Dittersbach Oberhof, Ritterg. m. Rustikalbes. P. T. F 6. eK. Dittersbach (Kr. Lüben); E. Bielwiese 5 km; E. kK. Ag. Lüben (Schles.) 10 km; A. St. Herzogswaldau.
Fläche 351 ha: 180 Acker, 37 Wiesen, 3 Weide, 122 Holz, 1 Garten, 8 Hof, Wege ꝛc. — Grdst.-R.-E. 4047 *M.*

Herrschaft Heinzenburg ▯,

bestehend aus den Gütern Nr. 3146/48 (u. Nr. 2298 im Kr. Glogau).

Besitzer: Ernst Frhr. **von Müffling,** Oberstlt. a. D. auf Neuguth-Heinzenburg, Stiftspropst des Gräflich Campaninischen Fräuleinstifts Barschau (Nr. 3093). Postschlk. Breslau 20473.

Verwaltung ebenda: Rentmeister*: Mühlichen. — Buchhalter*: Otto. Inspektor*: Krexa. Förster*: Nimsch; 2 Hilfsförster.
Gesamtfläche (einschl. Rustikalbesitz) 2308 ha: 998 Acker, 340 Wiesen, 28 Wasser, 904 Holz, 11 Park, 6 Gärten, 21 Hof 2c.
Gesamt-Grdst.-Reinertrag 20 148,60 M.

3146. Neuguth, Rittg. P.T.F 1. Neuguth-Heinzenburg; E. Polkwitz 7,5 km; Klnb. Ob. Gläsersdorf 6,5 km; A. Neuguth; St. eK. Heinzenburg; kK. Herbersdorf; Ag. Lüben.
Fläche 756 ha: 253 Acker, 106 Wiesen, 20 Wasser, 356 Holz, 8 Park, 4 Garten, 9 Hof 2c. — Grdst.-R.-E. 6287,10 M.
Brennerei. Mahl- u. Schneidemühle mit Dampfbetrieb. — Torfstich.
Schwarzbuntes Niederungsvieh.

3147. Neudorf, Rittg. P. T. F 5. A. Neuguth-Heinzenburg; E. Polkwitz 9,5 km; Klnb. Ob. Gläsersdorf 9 km; St. eK. Heinzenburg; kK. Herbersdorf; Ag. Lüben.
Fläche 365 ha: 165 Acker, 55 Wiesen, 141 Holz, 4 Hof 2c.
Grundst.-R.-E. 3457,40 M.
Jungviehaufzucht.

3148. Herbersdorf (Ober u. Nieder), Ritterg. P. T. F. Neuguth-Heinzenburg 3 km; E. Polkwitz 3 bezw. 4 km; A. Neuguth; St. eK. Heinzenburg; kK. Herbersdorf; Ag. Lüben.
Nieder Herbersdorf
Fläche 477 ha: 188 Acker, 93 Wiesen, 194 Holz, 2 Hof 2c.
Grundst.-R.-E. 3489,10 M.
Ober Herbersdorf
Fläche 293 ha: 90 Acker, 20 Wiesen, 7 Wasser, 175 Holz, 1 Hof 2c.
Grundst.-R.-E. 2143 M.

Herrschaft Ober Gläsersdorf □,

bestehend aus den Gütern Nr. 3149—54.

Bes.: Nikolaus Graf **von Ballestrem,** Majoratsherr der Herrschaft Ruda-Biskupitz (Nr. 3694, 4267 u. 4394) auf Schloß Ob. Gläsersdorf. F 16 Lüben (Schles.).
Gräfl. von Ballestrem'sche Domänendirektion in Mittel Oberau. F 22 Lüben (Schles.). Domänendirektor*: Anton Stützle. Domänensekretär*: Kaebisch, Oberförster*: Wegener in Ober Gläsersdorf.
Gesamtfläche 2702,3 ha. — Gesamt-Grundst.-R.-E. 19 458 M.

3149. Böckey, Ritterg. mit Rustikalbes. P.T.F 2. A. Gläsersdorf (Bz. Liegn.) 2 km; E. Ag. Lüben 8 km; Klnb. St. kK. Ob. Gläsersdorf; eK. Oberau.
Insp.*: Jitschin in Ob. Gläsersdorf.
Fläche 772,7 ha: 193 Acker, 38,5 Wiesen, 505 Holz, 3 Weide, 2 Park, 31,2 Hof, Wege 2c. — Grdst.-R.-E. 3424 M.

3150. Friedrichswalde, Gut i. Gem.-Bez. P. T. F 11. E. eK. kK. Polkwitz (Kr. Glogau) 3 km; A. St. Eisemost; E. Ag. Lüben 12 km.
1 Wirtschafter
Fläche 84,5 ha: 63,9 Acker, 4,1 Wiesen, 14,2 Holz, 0,8 Garten, 1,5 Hof 2c.
Grdst.-R.-E. 493 M.
Dampfziegelei: Drainröhren u. rotgebr. Dachsteine, Verw. in Petersdorf.

3151. Gläsersdorf (Ober), Ritterg. mit **Neuvorwerk** u. **Kirchvorwerk.** P.T. Klnb. St. kK. Ober Gläsersdorf (Bz. Liegnitz); A. Gläsersdorf; F 16. E. Ag. Lüben (Schles.) 10 km; eK. Oberau.
Rentmstr.*: Gidde, Amtsvorsteher.
Inspektor*: Jitschin. — 1 Assist. 1 Brennereiverwalter*, 2 Hilfsjäger*.
Fläche 1001,9 ha: 444,4 Acker, 96,5 Wiesen, 4,9 Weide, 402,3 Holz, 0,7 Wasser, 9,8 Park, Gärten, 43,3 Hof 2c.
Grdst.-R.-E. 7027 M. — Brennerei.

3152. Oberau (Mittel), Ritterg. P. T. F 22. E. Ag. Lüben (Schles.) 5 km; Klnb. A. St. eK. Oberau; kK. Ober Gläsersdorf.
Insp.*: Buck. — 1 Rechnungsführer.
Fläche 393 ha: 226 Acker, 26 Wiesen, 1 Weide, 36 Holz, 2 Park, 2 Hof 2c.
Grundst.-R.-E. 3593 M.

3153. Oberau (Nieder), Ritterg. mit Rustikalbes. P. T. F 22. E. Ag. Lüben (Schles.) 5 km; Klnb. A. St. eK. Oberau; kK Ober Gläsersdorf.
Inspektor*: Buck in M. O. — 1 Assist.

1 Brennereiverwalter*, 1 Hilfsjäger*. Fläche 505 ha: 318 Acker, 35 Wiesen, 10 Weide, 2 Wasser, 134 Holz, 4 Park, 1 Garten, 1 Hof ꝛc. Grdst.-R.-E. 4743 *M.* — Brennerei.

3154. Petersdorf, Gut. P. T. F. Polkwitz 4 km; E. Ag. Lüben 11 km; Klnb. Ober Gläsersdorf; A. St. Eisemost; eK. Pilgramsdorf; kK. Hochkirch. Ziegeleiverwalter*: Hoffmann. Fläche 45,2 ha: 15,8 Acker, 1,1 Wiesen, 0,3 Weide, 24,2 Holz, 3,8 Garten, Hof ꝛc. Grdst.-R.-E. 178 *M.* — Dampfziegelei: Drainröhren u. rotgebr. Dachsteine.

II. Güter innerhalb der Gemeinde- und Gutsbezirke.

3155. Birkfleck. P. T. E. F 11 Reisicht 3 km; A. St. eK. kK. Ag. Kotzenau 1 km. Gut Bes.: **Schles. Landgesellschaft** (s. Nr. 15). Gutsverwalter: Beck. Fl. 51,6 ha. — Grdst.-R.-E. 722 *M.*

3156. Bohlendorf (im Gemeindebz. Lerchenborn). P. Ag. kK. Lüben (Schles.) 10 km; T. Brauchitschdorf (Kr. Lüben) 5 km; F 3 Fuchsmühl (Schles.); E. Vorderheide 8 km; Klnb. Braunau 5 km; A. Sabitz; St. eK. Lerchenborn.

Gut. Bes.: Wilh. **Schürmann.** Fl. 51 ha. — Grdst.-R.-E. 500 *M.*

3157. Braunau Oberhof, Vorwerk (Gutsbez. Braunau). P. Klnb. A. St. eK. Braunau (Kr. Lüben) 2 km; T. F 1 Seebnitz (Bz. Liegnitz) 3 km; Ag. kK. Lüben; E. Lüben 11, Göllschau 14,5, Haynau 17,5 km.

Besitzer: Wilh. **Klose,** Amtsvorsteher. 1 Assistent. Fl. 125 ha. — Grdst.-R.-E. 1380 *M.* Ostpreuß. Holländer. Rübensamenzucht. Spargelanlagen.

3158. Gläsersdorf (Mittel) Gut im Gem.-Bez. Nieder Gläsersdorf. P. T. Klnb. St. Nieder Gläsersdorf (Bez. Liegnitz); F. 5. A. kK. Ober Gläsersdorf; eK. Hummel; E. Ag. Lüben 11 km.

Besitzerin: Johanna Freifrau **von der Osten-Sacken.** Bevollm: Heinrich Schacht, Diplomlandwirt. Fl. 126 ha: 87 Acker, 23 Wiesen, 16 Holz, Park, Hof ꝛc. — Grdst.-R.-E. 1305 *M.*

3159. Gläsersdorf (Nieder), Ritterg. m. **Grockvorwerk.** P. T. Klnb. St. Nieder Gläsersdorf (Bz. Liegnitz); F 3. A. kK. Ober Gläsersdorf; E. Ag. Lüben 13 km; eK. Hummel.

Bes.: Frau Marie-Luise **von Eckenbrecher,** geb. von Walther u. Croneck. Inspektor*: O. Seidel. Brennereiverwalter: E. Herzog. Fläche 586 ha: 340 Acker, 102,5 Wiesen, 10,5 Weide, 112,5 Holz, 0,5 Wasser, 18 Park u. Garten, 2 Hof ꝛc. Grundst.-R.-E. 7721 *M.* — Brennerei. Rindvieh- u. Schweinezucht.

3160. Johannhof, Vorw. ▯ (Gutsbez. Hummel). P. T. Nied. Gläsersdf. (Bz. Liegnitz.) 3,5 km; T. F 4 Neugut-Heinzenburg; A. Gläsersdorf; St. Ndr. Mittel Gläsersdorf; E. Kotzenau 7,5 km; Klnb. Seebnitz 3,5 km; Ag. Lüben; eK. Hummel; kK. Herbersdf.

Bes.: Fritz **Kaempffe,** Hauptm. d. R. a. D. Fläche 141,5 ha: 110 Acker, 19 Wiesen, 7 Holz, 3 Wasser u. Gebüsch, 2,5 Park, Gärt., Hof ꝛc. — Grdst.-R.-E. 1500 *M.* Gründüngung. — Ostfriesen × Oldenburg.

3161. Lüben, Stadt. P. T. F. E. St. eK. kK. Ag. Lüben (Schles.).

Gut. ▯ Besitzer: **Provinzialverband von Niederschlesien.** Bevollm.: Sanitätsrat Dr. Schubert, Direktor d. Prov.-Heil- u. Pflegeanstalt Lüben. F 34 Lüben (Schles.). Postschkk. Breslau 6685. Wirtschaftsinspektor*: Klimek. Fl. 207,3 ha: 159 Acker, 17 Wiesen, 2 Weide, 2,5 Holz, 26,8 Park, Gärtnerei, Schrebergärten, Hof ꝛc. Grdst.-R.-E. 3749 *M.* — Schwzb. Ostfr. Vered. dtsch. Landschw., Zucht u. Mast.

Gut. Bes.: Bernhard **Triebel,** Fabrikbes. F 160. Postschkk. Breslau 16101. Bkk. Städt. Sparkasse Lüben. Fl. 110 ha. — Grdst.-R.-E. 2125 *M.*

Gut. Bes.: E. **Müller** und Sohn. Stadtmühle F 145. Fl. 30 ha. — Grdst. R.-E. 723 *M.*

Lüben-Altstadt. ▯ Rittergut. Bes.: **Stadtgemeinde Lüben.** Fl. 145 ha. — Grdst.-R.-E. 2811 *M.*

Vorw. Beſ.: Rich. **Fengler.**
Fl. 37 ha. — Grdſt.-R.-E. 810 *M.*
Vorw. Beſ.: Willy **Kabitz.** F 175.
Fl. 20 ha. — Grdſt.-R.-E. 552 *M.*
Lübener Heide (Groß und **Klein).** P. T. F 20. E. Lüben (Schleſ.) 3, Bhf. 4 km.
Forſtgut. Beſ.: **Stadtgemeinde Lüben.**
Stadthauptk.: Poſtſchtk. Breslau 3264.
Oberförſter*: Alfred Menzel, Lüben (Forſthaus). 1 Förſter*. 2 Waldw.
Ziegelmeiſter*: Alfred Schulz.
Fläche 1376 ha Holz ꝛc.
Grundſt.-R.-E. 6000 *M.*
Dampfziegelei (jährl. Prod. 1½ Mill. Dachſteine u. 800 000 Mauerſteine).
Lüben-Guhlau. ▯ P. T. F 35. E. Lüben (Schleſ.) 4,5 km; E. auch Koslitz 3 km.
Ritterg. Beſ.: **Stadtgemeinde Lüben.**
Pächt. (etwa 200 ha): Max Peukert. Btk. Stadtſparkaſſe. — 1 Aſſiſtent.
Fläche 493,5 ha: 137 Acker, 7,5 Wieſen, 25 Weide, 1 Waſſer, 280 Holz, 1 Park u. Garten, 20 Hof ꝛc., 22 in Parz. v. rp.
Grdſt.-R.-E. 3309 *M.* — Gründüngung. Hackfrucht-, Getreide- u. Kleeſamenbau. — Stammherde des ſchwarzb. Niederungsviehes. Dtſch. Edelſchwein. Kaltblutgeſtüt, Deckſtation. Verkauf v. Zuchttieren. — Beteil. an Zuckerfabr., Molk. u. Dampfpfluggenoſſ. Lüben.
Lüben-Gühlichen, Rittg. ▯ mit Vorw. **Buchengrund.** P. T. E. eK. Großrinnersdorf (Bz. Liegn.) 6 km; kK. Eiſemoſt; F 1 Ober Gläſersdorf; E. Ag. St. Lüben (Schleſ.) 10 km.
Beſitzerin: **Stadtgemeinde Lüben.**
Verwalter*: Sigfr. Wölbling. 1 Brenn.-Verw.*
Fläche 536 ha: 239 Acker, 18 Wieſen, 8 Weide, 0,5 Waſſer, 263 Holz, 5 Park, 0,5 Gärten, 2 Hof ꝛc.
Grundſt.-R.-E. 3186 *M.*
Brennerei. — Schwarzb. Niederungsvieh, Zuchtbullen. — Kartoffelbau.
Lüben-Samitz.
Gut. Beſ.: Heinr. **Hilgner.** F 205.
Fl. 94 ha. — Grdſt.-R.-E. 1530 *M.*
Gut. Beſ.: **Bieß'ſche** Stiftung.
Pächter: Grapenthin.
Fl. 55 ha — Grdſt.-R.-E. 939 *M.*
Gut. Beſ.: Fritz **Gugſch.** F 100.
Fl. 42 ha. — Grdſt.-R.-E. 714 *M.*
3162. Mallmitz, P. T. F. E. eK. kK. Ag. Lüben (Schleſ.) 1,5—3 km; A. Oſſig; St. Mallmitz.
Freigut. Beſ.: Karl **Kerber.** — Poſtſchk. Breslau 12757. F 129 Lüben (Schl.).
Fl. 88,3 ha: 74,5 Acker, 11,3 Wieſen, 1 Weide, 1,5 Gärten, Sand- u. Lehmgr., Hof ꝛc. — Grdſt.-R.-E. 1823 *M.*
Schwarzb. Oſtfrieſen. — Beteil. an Zuckerfabrik Lüben u. Molkerei Lüben.
Freigut. ▯ Beſ.: Friedr. **Breiler.**
Aſſiſtent: Fritz Breiler.
F 119 Lüben (Schleſ.).
Fl. 124 ha: 60 Acker, 12 Wieſen, 40 Weide, 10,5 Koppeln, 1,5 Park, Gart., Hof ꝛc. — Grundſt.-R.-E. 1540 *M.*
Schwarzb. Oſtfrieſen (Herdb.). Schafzucht. Oldenb. Pferdez. — Verſuchsgut der Landw.-Kammer. — Beteiligung an Zuckerfabrik und Molkerei Lüben.
3163. Radeck, Rittergutsanteil ▯ (Gutsbz. Hummel). P. T. Klnb. Nieder Gläſersdorf (Bz. Liegnitz) 1,2, Bhf., 2,5 km; F 4. A. Gläſersdorf; E. Kotzenau 9 km: St. Nieder Mittel Gläſersdorf; eK. Hummel; kK. Herbersdorf; Ag. Lüben.
Beſ.: Paul **Waegner,** Hauptm. d. L. a. D.
Inſpektor: Chowaniec.
Brennereiverwalter: Jeſſe.
Fl. 222,3 ha: 154 Acker, 48 Wieſen, 10 Holz, 0,5 Park, 1,5 Gärten, 6,5 Waſſer, Gräben, Weae, 1,8 Hof ꝛc.
Grundſt.-R.-E. 2898 *M.*
Brennerei. — Schwarzb. Niederungsvieh.

39. Kreis Rothenburg (Oberlauſitz).

Größe: 1125,021 qkm. — Einwohner: 98140. — Landgemeinden: 126. — Gutsbezirke: 107. — Amtsbezirke: 27. — Städte: Rothenburg (Lauſ.) mit 1617 Einw., Muskau mit 4647 Ew. — Viehſtand: 3220 Pferde, 27 303 Stück Rindvieh, 1692 Schafe, 20155 Schweine, 8942 Ziegen. — Lage: in der weſtlichen Spitze des Regierungsbezirkes, grenzend an die Provinz Brandenburg und an

den Freistaat Sachsen. — Die Güter gehören zur Görlitzer Fürstentums-Landschaft. — Bodenbeschaffenheit: meist lehmiger Sandboden; vorherrschend sind die Waldflächen; in der Gegend von Weißwasser und Muskau vorzügliche Tonerde. Der durchschnittliche Grundsteuer-Reinertrag beträgt pro Hektar Acker: 11,36 ℳ, Wiesen: 12,53 ℳ, Wald: 3,13 ℳ. Von der Gesamtfläche sind: 315,83 qkm Acker, 82,24 qkm Wiesen, 631,96 qkm Wald. — Gewässer: die Neiße, die gelbe Lache, der Schrotbach, die Spree, der schwarze Schöps, der weiße Schöps, der Tauerfließ, der Föhrenfließ, die Legnitzka, die Strua. — Eisenbahnen: Berlin-Görlitzer Bahn mit den Stationen: Schleife, Weißwasser, Rietschen, Hähnichen, Uhsmannsdorf, Horka, Kodersdorf, nebst den Zweigbahnen Weißwasser — Muskau mit den Haltestellen Waldhaus und Keulahütte und Weißwasser—Forst mit der Station Halbendorf; die Oberlausitzer Bahn (Kohlfurt—Falkenberg) mit den Stationen: Horka, Niesky, Mücka, Klitten; die Linie Muskau—Sommerfeld mit den Stationen: Muskau, Lugknitz und Braunsdorf OL.; die Kleinbahn Horka—Rothenburg—Priebus mit den Stationen: Horka Klnbhf., Viehain Güterbhf., Nieder Neundorf, Rothenburg OL., Lodenau, Sänitz, Dobers-Leippa und Buchwalde.

Papierfabriken in Burglehn-Muskau, Köbeln, Klein Priebus und Tormersdorf; Lederpappenfabriken in Hammerstadt, Neudorf, Nieder Neundorf, Sänitz, Tzschelln und Zoblitz; Holzschleifereien in Boxberg, und Ruhlmühle (Mühlrose); Dampfsägemühlen in Dauban, Diehsa, Dobers, Keula, Krauschwitz, Leippa, Alt Liebel, Mücka, Muskau, Niesky, Quolsdorf, Ober Rengersdorf, Rothenburg OL. und Weißwasser; Brettschneidereien in Leippa, Nieder Neundorf, Quitzdorf, Reichwalde, Sagar, Spree und Zimpel; Fabrik transportabl. Döcker-Baracken in Niesky; Waggonfabriken in Niesky; Zigarrenfabriken in Muskau, Oedernitz und Weißwasser; Brauereien in Burglehn-Muskau, Daubitz, Diehsa, Hähnichen, Kollm, Mückenhain, Muskau, Groß Radisch, Rothenburg OL., Schleife, See und Weißwasser; Mahlmühlen in Attendorf, Dauban, Diehsa, Dobers, Eselsberg, Förstgen, Halbendorf, Horka, Horscha, Kodersdorf, Köbeln, Kringelsdorf, Leippa, Lugknitz, Mochholz, Mückenhain, Mühlrose, Ndr. Neundorf, Ndr. Ölsa, Quitzdorf, Reichwalde, Nieder u. Ober Rengersdorf, Rietschen, Sänitz, Särichen, Groß Saubernitz, Nieder Seifersdorf, Steinbach, Teicha, Trebendorf, Ullersdorf, Weigersdorf, Werda und Wunscha; Molkereien mit Kraftbetrieb in Klitten, Kodersdorf, Niesky, Rengersdorf, Rothenburg OL. und Nieder Seifersdorf; Braunkohlenwerke in Gablenz, Keula, Stannewisch und Weißwasser; Brikettfabrik in Weißwasser; Glaswerke in Lugknitz, Muskau, Rietschen, Uhsmannsdorf und Weißwasser; Ziegeleien mit Kraftbetrieb in Nieder Gebelzig, Hähnichen, Horscha, Kaltwasser, Keula, Koders-

dorf, Krauſchwitz, Lugknitz, Muskau, Petershain, Nieder Prauske, Quolsdorf, Rietſchen, Stannewiſch, Teicha und Weißwaſſer; Chamottefabrik in Teicha; Steinbrüche in Attendorf, See, Sproitz (Baſalt) und Thiemendorf (Granit); Steinzeugröhrenfabrik in Lugknitz; Ton- und Steinzeugwerke in Krauſchwitz, Lugknitz und Muskau; Porzellanfabrik in Weißwaſſer; Zementwarenfabrik in Creba, Rohne u. Rothenburg OL.; Töpfereien in Lugknitz, Muskau, Rothenburg OL. und Teicha; Eiſenhüttenwerk in Keula; Maſchinenfabriken in Niesky und Weißwaſſer; Lackfabrik in Niesky und Neu Ödernitz; Gasanſtalten in Niesky, Rietſchen und Weißwaſſer. — Mit elektriſcher Energie verſorgt den nördlichen Teil des Kreiſes das Lauſitzer Elektrizitätswerk G. m. b. H. in Weißwaſſer OL. mit den Kraftwerken in Weißwaſſer und Muskau, die Ortſchaft Weigersdorf der Mühlenbeſitzer Zimmermann mit ſeinem Elektrizitätswerk, den ſüdweſtlichen Kreisteil das Elektrizitätswerk der Stadt Löbau in Sa. und den ſüdöſtlichen das Elektrizitätswerk der Stadt Görlitz.

Bildungsanſtalten in Muskau: Mittelſchule für Knaben- u. Mädchen; in Niesky: Pädagogium; Progymnaſium bis IIIb; Seminar der Brüdergemeine; höhere Mädchenſchule. — Gewerbl. Fortbildungsſchulen in Muskau, Niesky, Rothenburg und Weißwaſſer; ländliche Fortbildungsſchulen in 52 Orten.

Kreisſtadt Rothenburg (Lauſitz).

Landgericht: Görlitz. Amtsgerichte: Rothenburg OL., Muskau, Niesky OL. und Weißwaſſer.

Landrat [F 5, 6 u. 31]: **Großmann.**
Kreisoberſekretär: **Matto.**
Kreiskaſſe: **Jänſch,** Rentmſtr.
Kreisausſchuß [F 5]: Bürodirektor **Thomas.**
Kreiskommunalkaſſe: Rentmſtr. **Kasper.**
Kreisbaumeiſter [F 31]: **Walter.**
Kreisarzt [F 137 Muskau]: Dr. **Meyer,** Medizinalrat in Muskau.
Kreistierarzt [F 7 Horka OL.]: **Bauer,** Veterinärrat in Horka.
Kataſterdirektoren: **Böhmer** in Rothenburg u. **Kaißer** in Weißwaſſer.
Schulrat: **Krockow** in Niesky.
Finanzamt [F 28] Leiter: **Carganico,** Regierungsrat.
Kulturamt in Görlitz.
Hochbauamt in Görlitz.
Gewerbeaufſichtsamt in Görlitz.

I. Selbſtändige Gutsbezirke.

3164. Altliebel, Ritterg. ▯ mit Bergſchäferei. P. T. F 25. E. Rietſchen 6 km; A. St. eK. Reichwalde 3 km; Ag. kK. Weißwaſſer 17 km.
Beſ.: **„Eintracht",** Braunkohlen- u. Brikettfabriken AG. in Welzow NL.
Fläche 608,8 ha: 105,8 Acker, 63,4 Wieſen, 12 Weide, 321 Holz, 93,3 Waſſer, 3,3 Park u. Garten, 10 Hof, Wege ꝛc.
Grdſt.-R.-E. 2399,2 *M.* — Karpfenzucht.

3165. Beinsdorf, Rittg. ▯ (Forſt z. T. im Kr. Sagan). P. T. F 2. A. St. eK. Zibelle 4 km; E. Teuplitz (Schnellz.) und Linderode je 11, Tſchöpeln-Quolsdorf 6 km; kK. Ag. Muskau.
Anteil A.
Beſ.: Hellmuth **Gralow,** Bergwerksbeſ.
Fläche 215 ha: 100 Acker, 100 Holz, 15 Gärten, Wege, Hof ꝛc.

Grdst.-R.-E. 1200 *M.*
Schwarzb. Ostfriesen.
Anteil B (Teichgut).
Bes.: Reinhold **Gralow.**
Fl. 135 ha: 18 Acker, 60 Wald, 52,5 Karpfenteiche, 4,5 Wege, Hof 2c.
Grdst.-R.-E. etwa 600 *M.*

3166. Bichain, Rittg. ▯ P. T. E. Horka (O. Lauf.) 4 km; A. St. Mückenhain; F 15. eK. kK. Ag. Rothenburg OL.
Bes.: Firma Hugo **Stinnes** G. m. b. H. in Mülheim (Ruhr).
Bevollm.: Güterdirektor A. Lück in Schloß Jahmen (Nr. 3185).
1 Inspektor*, 1 Kulturtechniker*.
Fläche 650,1 ha: 208 Acker, 37,5 Wiesen, 101 Weiden, 281,3 Holz, 3 Wasser, 2,6 Torf, 2,7 Gärten, 14 Hof 2c.
Grundst.-R.-E. 4179 *M.* — Torfstich.
Schwarzb. Ostfriesen.

3167. Bremenhain, Ritterg. ▯ P. T. F 10. Klnb. St. eK kK. Ag. Rothenburg (OL.) 3 km; E. Uhsmannsdorf 6 km; A. Lodenau in Bremenhain.
Besitzer: Viktor **v. Martin,** Oberlt. a. D. Vtk. Kommunalständ. Bank in Görlitz.
Inspektor: G. Gimmler.
1 Förster. 1 Brenner.
Fl. 444 ha: 224 Acker, 49 Wies., 170 Holz, 5 Gart. u. Park, 16 Wege, Gräb., Hof 2c.
Grundst.-R.-E. 3791 *M.* — Brennerei.
Anerkannte Saatkartoffeln. — Edelschwein (Oberlauf. Herdbuch, V. S. S.).

3168. Collm, Rittg. ▯ m. Vorw. **Windhund.** P. F 34 (Schloß). E. Ag. Niesky (O. Lausitz) 8 km; F 19 (Wirtschaft) Mücka (O. Lauf.) 8 km; E. Weißenberg (Sa.) 9 km; A. Diehsa; T. St. eK. Collm; kK. Muskau.
Besitzerin: Frau Regierungspräsident z. D. Alice **von Miquel,** geb. Gräfin von Reichenbach.
Bevollm.: von Miquel, Regier.-Präsident z. D., Collm.
Postschlk. Breslau 43631.
Vtk. Dir. d. Diskontogesellsch. Fil. Görl.
Inspektor*: Otto Straube.
Revierförster*: Oscheka.
Pächter d. Teiche: Traugott v. Schau. F 17 Mücka (O. Lauf.).
Fläche 655,5 ha: 174 Acker, 50 Wiesen, 12,5 Weide, 330 Holz, 21 Wasser, 5,5 Park, 2,9 Garten, 59,6 Wege, Gräben, Hof 2c. — Grundst.-R.-E. 3793 *M.*
Dampfbrennerei. — Ostfries. Stammbuchherde. — Saatgutwirtschaft.

3169. Cosel (Ob.), Rittg. P. T. F. E. Rietschen 6 km; E. Ag. Niesky 7 km; E. Hähnichen 5 km; A. St. Trebus; eK. Ndr. Cosel; kK. Muskau.
Bes.: Karl Frhr. **von Uslar-Gleichen's** Erben u. Forstmeister a. D. G. **Reinhardt,** Landesältester.
Postschlk. Breslau 68351.
Fläche 84,5 ha: 38 Acker, 15 Wiesen, 2 Weide, 4,5 Holz, 20 ablaßb. Karpfenteiche, 1 Park, 4 Gärten, Hof 2c.
10 ha parzellenweise verpachtet.
Grdst.-R.-E. 900 *M.*
Zucht von Lausitzer Karpfen.

3170. Dauban m. **Baruther Forst** u. **Dubrau,** Ritterg. ▯ (Familienfideikommiß mit der Herrschaft Baruth in Sachs.). P. eK. Förstgen (Bez. Liegnitz) 4 km; T. F. Dauban OL.; A. St. Oelsa; E. Baruth (Sa.). 6, Mücka (Lauf.) 8 km; kK. Muskau; Ag. Niesky OL.
Bes.: Durchlaucht Ferdinand Prinz **zur Lippe-Weißenfeld** auf Baruth (Sa.) — Familienbesitz seit 1790.
Bevollm.: Forstverw.* Emil Hayn in Dauban.
Revierförst.*: H. Keßler, Baruther Berg [P. E. F 8 Mücka (O. Lauf.)].
1 Sägewerkleiter. 1 Hilfsförster.
Fläche 1358 ha: 40 Acker, 1162 Holz, 71 Wasser, 75 Wiesen, 10 Hofr. 2c.
Grdst.-R.-E. 6591 *M.* — Dampfsägewerk.

3171. Daubitz, Ritterg. m. Ritterg. **Walddorf.** P. T. F. A. St. eK. Daubitz; F 45. E. Rietschen 2,5 km; kK. Muskau; Ag. Weißwasser.
Besitzer: **Zentralhospital in Görlitz.**
Bevollm.: Oberförster Neckritz in Rietschen (Nr. 3207).
Hegemeister*: Nicolaus.
Kleinverpachtung.
Fläche 1059 ha: 100 Acker, 57 Wiesen, 772 Holz, 100 Wasser, 8 Park, 2 Garten, 20 Hof 2c. — Grdst.-R.-E. 3975 *M.*
Brauerei und Mahlmühle.

⊙ **3172. Dobers (Ober u. Nieder),** Ritterg. ▯ m. Rustikalbes. P. T. F 8. A. Sänitz 2 km; E. Priebus 6, Horka 15,5 km; Klnb. Dobers-Leippa 2 km; St. eK. Leippa; Ag. kK. Rothenburg OL.
Besitzer: Waldemar **Hoffmann.**
Inspektor*: Herbert Schenk.

Fl. 250,5 ha: 136,5 Acker, 27,5 Wiesen (meist Rieselwies.), 1,5 Weide, 77,5 Holz, 7,5 Hof ꝛc. — Grundst.-R.-E. 1884 *M.*
Brennerei. Elektr. Licht- u. Kraftanl. (Wasserkraft). — Ardenner Pferdez. — Saatgutbau.

3173. Düben (Groß), Ritterg. ▯ (Bestandt. d. Majorats Arklitten in Ostpr.) P. T. F. St. eK. Schleife (O. Lauf.) 4 km; E. Wolfshayn 4, Schleife 4, Weißwasser, Spremberg je 12 km: A. Muskau III; kK. Muskau; Ag. Weißwasser.
Bes.: Friedrich Cunn Graf **von und zu Egloffstein,** Majoratsherr auf Arklitten Kr. Gerdauen (Ostpr.).
Familienbesitz seit 1889.
Oberinsp.*: Paul Flade in Gr. Düben.
Fläche 503 ha: 200 Acker, 100 Wiesen, 5 Wasser, 189 Holz, 2 Garten, 7 Hof ꝛc.
Grdst.-R.-E. 2370 *M.*
Starke künstliche u. Gründüngung.

3174. Gebelzig (Ober), Ritterg. ▯ m. Vw. **Sandförstgen** u. **Jerchwitz,** Ritterg. P. T. F 38. Weißenberg (Sachsen); E. Gröditz, Weißenberg u. Krischa-Tetta je 3 km; A. St. Gebelzig; eK. Obergebelzig; kK. Muskau; Ag. Niesky OL.
Bes.: Arthur **von Teichman u. Logischen,** Kais. Legationsrat, Rittmstr. a. D.
Bkk. Girokasse Weißenberg (Sachsen).
Oberinspektor*: Gädke.
1 Förster, 2 Verwalter.
Fläche 605 ha: 350 Acker, 40 Wiesen, 30 Weideland, 165 Holz, 16 Wasser, 2 Park u. Garten, 2 Wege, Hofraum ꝛc.
Grundst.-R.-E. 12000 *M.*
Brennerei. Kohlengrube Johanna.
Schwarzb. Niederungsvieh (Oldenburg. Stammherde). Dtsch. Edelschwein.

3175. Gebelzig (Nieder), Ritterg. ▯ P. T. F 8. Weißenberg (Sachsen); E. Gröditz (Lauf.) 2, Weißenberg 4 km; A. St. Gebelzig; Ag. Niesky; eK. Obergebelzig; kK. Löbau (Sachsen).
Bes.: Frau Ökonomierat Lina **Zschucke,** geb. Zeißig. — Familienbes. s. 1839.
Pächter: Kurt Zschucke (Sohn).
Inspektor: Koch.
Fläche 175 ha: 133 Acker, 20 Wiesen, 1 Wasser, 9 Holz, 5 Garten, 7 Hof ꝛc.
Grundst.-R.-E. 5632 *M.*
Mahlmühle (Wasserbetrieb). Turbinenanlage. — Teilh. an d. Genossensch.-Molkerei Weißenberg „Richter u. Co.", an d. Oberl. Kartoffelflockenfabrik in Baruth i. S. u. dem Kornhaus Löbau i. S. — Rindviehzucht: Ostfriesen. Schweinezucht: vered. Landschwein. Pferdez.: Kalt- u. Warmbl. Bienenz.

3176. Gröditz-Dubrauer Forst, Gutsbez. P. T. F. Förstgen (Bz. Liegnitz); St. Weigersdorf; A. Oelsa; E. Mücka (Lauf.) 7 km; Ag. Niesky.
Bes.: verw. Frau General Clara **von Krauß,** Dresden, Schillerstr. 12.
Förster: R. Uhras i. Gröditz b. Weißenberg (Bz. Dresden). 1 Forstaufs.*
Fl. 38,8 ha Holz. — Grdst.-R.-E. 153 *M.*

3177. Guttaer Haide, Forstgutsbez. (z. Majorat Gaußig geh.). P. T. F. E. Klitten 4 km; A. Jahmen; St. Oelsa; Ag. Niesky.
Bes.: Adam-Ferdinand Graf **v. Schall-Riaucour,** Rittm. d. R. im ehem. Gardereiterreg., auf Gaußig b. Seitschen i. S.
Bevollm.: Justizrat Dr Eibes in Dresden, Prager Str. Nr. 10.
Revierförster: Klatte in Malschwitz. F 21 Guttau (Amtsh. Bautzen).
Fl. 100,3 ha Holz. — Grdst.-R.-E. 471 *M.*

3178. Hähnichen, Ritterg. ▯ m. Vorw. P. T. F 3. E. eK. Hähnichen (O. Lauf.); A. St. Spree; kK. Ag. Rothenbg. OL.
Bes.: Dr. phil. Otto **Buchner** u. Frau.
Bkk. Kommunalständ. Bank Görlitz.
Insp.: Karl Lindemann.
1 Brennereiverwalter*.
Fläche 283,3 ha: 137 Acker, 36,9 Wiesen u. Weide, 1 Wasser, 96,2 Holz, 3,1 Hof, Park u. Gärten, 9,1 Wege, Unland ꝛc.
Grundst.-R.-E. 3062 *M.*
Dampfbrennerei. — Ostfries. Milchvieh.

3179. Horka (Ober), Ritterg. ▯ P. T. F 10. A. St. Horka (O. Lauf.) 0,5 km; E. Horka Pers.-Bhf. 2, Güterbhf. 4 km; eK. Oberhorka; Ag. kK. Rothenburg.
Bes.: Bergwerksdir. Dr. jur. Otto Albert **Wolf** in Neu Welzow (Kr. Spremberg).
Pächter: Max Zestermann.
Postschkk. Brsl. 65142.
Fläche 195 ha: 140 Acker, 30 Wiesen, 2 Weide, 15 Holz, 8 Park, Garten, Hof ꝛc.
Grundst.-R.-E. 2776 *M.*
Ostfriesen. — Saatzuchtwirtschaft.
Vermehrungsstelle d. Original-Kartoffelzuchtstation von G. F. Stieff, Neumühl (Prov. Sachsen).

3180. Horka (Mittel) I, Ritterg. ▯ m.

Vorw. **Johannishof.** P.T.F8.E.A. St.eK. Horka (O.Lauf.) 1, Güterbhf. 2 km; kK. Ag. Rothenburg (Oberl.).
Beſ.: Fritz **Müller's** Erben: Frau Anna Müller nebſt Kindern Judith u. Fritz.
Bkt. G.E. Heydemann, Löbau (Sachſ.).
Inſpektor: Reinhold Rönſch.
Fläche 204 ha: 112 Acker, 11 Wieſen, 10 Weide, 50 Karpfenteiche, 19 Holz, 2 Park, Hof ꝛc.
Grundſt.-R.-E. 3564 *M.*
Oſtpreußen×Oſtfrieſen, Zuchtbullen import Schweinemaſt. Jungviehweide.
Zuckerrüben- und Saatkartoffelbau.
Pächter der Fiſchteiche: O. Contag.

3181. Horka (Mittel) II, Ritterg. P.T. F4. E. A. St. eK. Horka (O.Lauf.) 0,5 km; Ag. Rothenburg (Lauſitz).
Beſ.: Rolf **Sommer** in Güſtrow (Meckl.).
Pächter: Albert Schulz.
Fläche 92 ha: 60 Acker, 13 Wieſen, 2 Weide, 13 Holz u. Waſſer, 4 Park, Garten, Hof ꝛc. – Grdſt.-R.-E. 1300 *M.*
Schwarzb. Weſermarſchherde.

3182. Horka (Nieder), Rittg. ▯ P.T.F9. A.St.eK. Horka (OL.); E. Horka 1,5 Güterbhf. 2,5 km (m. Privatanſchl. 400 m); kK. Ag. Rothenburg (OL.).
Beſ.: Fabrikbeſ. O.M.C. **Heyl,** Hptm. d. R. a. D. — Poſtſchkt Bresl. 65914.
Bkt. Commerz- u. Privatbank Görlitz.
1 Verwalter, 1 Rechnungsführer.
Fläche 261 ha: 97 Acker, 15 Wieſen, 15 Weide, 2 Park, 2 Gärten, 105 Holz, 25 Hof, Wege ꝛc.
Grundſt.-R.-E. 2162 *M.*
Schwarzb. Oſtfrieſen (Herdb.), Zuchtbullen z. Verk. auf. Vered. Landſchwein.

3183. Horſcha, Ritterg. mit Vorw. und Ziegelei Rieſack. P. T. F1. E. Mücka (OL.) 2 km; A. Horſcha; E (nur Perſ.). St. eK. Petershain; kK. Muskau; Ag. Niesky OL.
Beſ.: Karl **von Eggeling,** Rittmſtr. a. D. auf Schloß Gießmannsdorf (Nr. 2139).
Inſpektor: dipl. agr. Pakowski.
Förſter*: Jaenke.
Fläche 355 ha: 40 Acker, 40 Wieſen, 25 Teiche, 231 Holz, 15 Park, 2 Gärten, 2 Hof ꝛc. — Grundſt.-R.-E. 3150 *M.*
Mahl- u. Brettſchneidemühle (verpacht.), Quarzitſteinbruch mit Gleisanſchluß (verp.). Angeſchl. d. Überlandzentrale.

3184. Jänkendorf u. **Caana** Rittergüter ▯ mit **Schäfereivorwerk.** P. Diehſa 4,5 km; T. F 22 (Schloß), 23 (Rentamt) und 25 (Förſterei). E. Ag. Niesky (O. Lauſitz) 6 km; E (für Schnellzug) Horka 10 km; A.St.eK. Jänkendorf; kK. Muskau.
Beſ.: S. Erlaucht Heinrich Harry Graf **von Plauen,** Rittmſtr. a. D. auf Schloß Jänkendorf. – Bkt. Helfft & Co., Berlin.
Gutsvorſt.: Sekr.* Arnold Krahl.
Inſpektor*: Hans Beier.
Revierförſter*: Paul Schulz.
1 Waldwärter.
Pächt. v. Ldw. u. Teichen (40 ha): Arndt Kretzſchmar, Major d. L. a. D. in Ullersdorf (Nr. 3245), ferner (65 ha) Pachtkommiſſion zur Unterverteilung.
Fläche 781 ha: 182,7 Acker, 77,5 Wieſen, 6,4 Weide, 461,6 Holz, 40 Waſſer, 10,4 Gärten, 2,4 Hof ꝛc.
Grundſt.-R.-E. 7166,58 *M.*
Waſſer-Schneidemühle.
Rotb. Oſtfrieſen. Hannöv. Pferdezucht.
Intenſive Bodenbearbeitung.

3185. Jahmen, Herrſchaft, ▯ beſteh. aus den Ritterg. **Jahmen, Dürrbach, Boxberg** u. d. Gütern **Kringelsdorf, Klitten** u. **Thomaswalde.** P. T. F 1 (Dir.) u 2 (Rentamt) E.St.eK. Klitten (O.Lauſitz) ½ km; A. Jahmen; kK. Muskau; Ag. Niesky OL.
Beſ.: Firma Hugo **Stinnes** G. m. b. H. in Mülheim (Ruhr).
Bevollm.: Güterdir.* Arthur Lück.
1 Rentmſtr.*, 1 Inſp.*, 3 Förſter*, 1 Fiſchmeiſter*, 1 Obergärtner*.
Fläche 2225 ha: 350 Acker, 137,5 Wieſ., 101,2 Weide, 1157,5 Holz, 422,5 Waſſer, 4 Park, 5 Gärten, 27,3 Hof ꝛc.
Grundſt.-R.-E. 9194 *M.*
Dampfbrennerei. Elektr. Molkereianlage.
Schwarzb. Oſtfrieſen. Fiſchzucht.

3186. Kaltwaſſer, Ritterg. m. Förſterei. P.T.E. Kodersdorf 3 km; F10. Rengersdorf (O. Lauſitz); A.St. Mückenhain; eK. kK. Ag. Rothenburg OL.
Beſ.: Firma Hugo **Stinnes,** G. m. b. H. in Mülheim (Ruhr).
Bevollm.: Güterdirektor A. Lück in Schloß Jahmen (Nr. 3185).
1 Inſpektor*, 1 Förſter*.
Fläche 264 ha: 108,3 Acker, 30,5 Wieſen, 6 Weiden, 2 Torf, 113,7 Holz, 1 Gärten, 2,5 Hof ꝛc.
Grdſt.-R.-E. 831 *M.* – Schwarzb. Oſtfrieſ.

3187. Kaſchel, Ritterg. ▯ P. T. F 3. E.

St. eK. Klitten 2 km; A. Jahmen; Ag. Niesky O.Lauf.
Beſ.: **„Eintracht"**, Braunkohlenwerke u. Brikettfabriken in Kaſchel.
Fläche 274,3 ha: 74,8 Acker, 32,5 Wieſen, 2,8 Weide, 110,5 Holz, 35 Teiche, 14 Sand- u. Lehmgruben, 1 Garten, 3,7 Hof ꝛc.
Grundſt.-R.-E. 1570 *M.*

3188. Kodersdorf, Ritterg.□ mit Vorw. **Freiſchütz.** P.E.Kodersdorf 4 km; A. Ullersdorf; T.F 12. St. Rengersdorf (O.Lauf.) 2 km; eK. Ndr. Rengersdorf; Ag. Niesky (O. Lauf.).
Beſ.: Herm. **Schönfelder.** — 1 Verw.
Fläche 256,5 ha: 175 Acker, 38 Wieſen, 2,5 Weide, 2 Waſſer, 37 Holz, 0,5 Park, 0,5 Gärten, 1 Hof ꝛc.
Grdſt.-R.-E. 5175 *M.*

3189. Krauſcha (Klein), Ritterg.□ m. Anteil **Kaltwaſſer** u. **Gr. Krauſcha** u. Jagdhaus **Waldhof.** P. T. E. Kodersdorf 3,5 km; F 22. A. St. Rengersdorf (O.Lauſitz); eK. Zodel; kK. Muskau; Ag. Niesky OL.
Beſ.: Firma Hugo **Stinnes,** G.m.b.H. in Mülheim (Ruhr).
Bevollm.: Güterdirektor A. Lück in Schloß Jahmen (Nr. 3185).
1 Inſpektor*, 1 Förſter*, 1 Waldw.*.
Fläche 509,7 ha: 167 Acker, 66,5 Wieſen, 1 Weidekopp., 259,2 Holz, 2,3 Garten, 5 Hof ꝛc. — Grdſt.-R.-E. 1908 *M.*
Schwarzb. Oſtfrieſen.

3190. Leippa, Ritterg.□ m. **Schäfereivorwerk** u. Ruſtikalbeſ. P. T. St. eK. Leippa (O. Lauf.); E. Dobers-Leippa 1½ km; F 7. A. Sänitz; kK. Priebus; Ag. Rothenburg OL.
Beſitzer: Kommerzienrat Dr.-Ing. ehr. G. **Schumann,** Grube Ilſe AG. (ſ. a. Nr. 3215).
Oberinſp.*: Schmidt in Steinbach.
Inſpektor: Maiwald.
Fläche 241 ha: 109 Acker, 55 Wieſen, 22 Weide, 42 Holz, 5 Waſſer, 3 Park, 1 Garten, 4 Hof ꝛc.
Grundſt.-R.-E. 2624 *M.*
Angeſchl. d. Elektr. Überlzentrale Sagan. Elektrofutter-Turmanlage.
Schwarzw. Oſtfrieſen (Herdbuch).
Weidebetrieb. Starker Roggen- u. Kartoffelbau. Saatgutwirtſchaft.

3191. Leippa, Forſtbez. (z. Oberförſt. Rauſcha gehörig) ſ. Nr. 2385.

3192. Lieske, Forſtrevier, beſtehend aus den ſelbſtändigen Gutsbezirken **Göbeln-Leichnamer** u. **Klixer Forſt** (u. **Liskaer** Parzellen im Kreiſe Hoyerswerda). P.T.F.E.A.St. Uhyſt (Kr. Hoyerswerda) 4 km; Ag. Hoyerswerda; eK. Klix; kK. Wittichenau.
Beſitzer: Herbert **Kluge** auf Uhyſt (Nr. 2708/12).
Fläche 128,5 ha Forſt.
Grundſt.-R.-E. etwa 600 *M.*

3193. Lodenau, Rittg.□ m. Vorw. **Ungunſt,** Teichvorw. **Paulinenhof** u. Förſterei **Neuſorge.** P. T. Klnb. A. Lodenau; E. Uhsmannsdorf 8 km; St. eK. kK. F 14. Ag. Rothenburg (OL.)
Beſ.: Ada Frfr. **von Kittlitz u. Ottendorf.** Familienbeſitz ſeit 1874.
Bevollm.: Friedr Frhr. v. Kittlitz u. Ottendorf, Oberlt. a. D.
Poſtſchkt. Breslau 39346.
Bkk. Kommunalſtänd. Bank Görlitz.
Inſp.: F. Hoffſchulz. — 1 Verw.*
Förſter*: L. Tantow.
Brenner*: F. Kleiner.
Fläche 889 ha: 235 Acker, 75 Wieſen, 25 Weide, 465 Holz, 50 Teiche, 2 Park, 1 Garten, 1 Hof, 35 Unland ꝛc.
Grdſt.-R.-E. 6200 *M.*
Brennerei u. Molkerei (nur f. eig. Bedarf). Oſtfrieſen (Herdb.). Vered. Landſchwein.

3194. Malſchwitzer Forſt, ſelbſt. Gutsbez. P.T.F.E. Mücka (Oberlſtz.) 2 km; A. Oelſa; St. eK. Förſtgen; Ag. Niesky.
Beſitzer: Ferdinand Prinz **zur Lippe-Weißenfeld,** Durchl. a. Baruth (Sachſ.).
Revierförſter*: Keßler in Baruther Berg [P. E. F 8 Mücka (O. Lauf.)].
Fl. 30 ha Holz. — Grdſt.-R.-E. 93 *M.*

3195. Moholz, Ritterg. □ m. Forſth. **Niederheide** u. Ruſtikalbeſitz. P. T. F 13 (Schloß u. Rentamt) u. 19 (Forſth.). Ag. Niesky (O.-Lauſitz) 4 km; E. Niesky (Perſ. u. Fracht) 4, Petershain b. Mücka (Perſ.) 2 km u. Mücka (Lauf.) m. Anſchlußgleis Weiche Horſcha (Fracht). A. Horſcha; St. eK. See; kK. Muskau.
Beſ.: Hermann **Fölſch** Erben [Friedr. v. Löbbecke auf Gr. Neudorf (Nr. 199)].
Poſtſchkt. Breslau 9972.
Bkk. Deutſche Bank Fil. Görlitz.
Revierförſter*: Conrad Kuhnert.

Pächter d. Ldw.: Eberh. von Wedel, Oberstlt. a. D.
Insp.*: Johs. Schieblich. — 1 Assist. 1 Brenn.-Verw.*, 1 Obergärtner*.
Fläche 843 ha: 154 Acker, 54 Wiesen, 5 Weide, 590 Holz, 7 Wasser, 5 Park, 2 Garten, 26 Hof ꝛc.
Grundst.-R.-E. 5970 M. — Brennerei. Milchwirtschaft. Schweinezucht. Saatgutwirtschaft.

3196. Mückenhain, Ritterg. P. T. E. Kodersdorf 1,5 km; F 6 Rengersdorf (O. Lausitz); A. St. Mückenhain; eK. Ober Horka; Ag. kK. Rothenburg OL.
Besitzer: Philipp **von Lucke,** Kgl. Preuß. Landrat a. D., Landesältester. Familienbesitz seit 1840. Postschkk. Breslau 12225. 1 Inspektor, 1 Förster.
Fläche 404,6 ha: 106,7 Acker, 44,2 Wies., 5 Weide, 9,5 Teiche, 220 Holz, 1,7 Garten, 1,8 Hof u. Baustelle, 1,8 Gewässer u. Gräben, 6,5 Mühlengrdst., 7,4 Wege, Gruben ꝛc. — Grdst.-R.-E. 4497 M.
Mahl- und Schneidemühle m. Wasserbetrieb (Pächter: Dehmel).
Schwarzb. Ostfriesen. – Saatkartoffelb.

3197. Nechernsche Haide (Forst, z. Ritterg. Nechern i. Sachs. gehörig), selbst. Gutsbez. P. Niederölsa 2 km; T. F. E. Mücka 4 km; A. St. Oelsa; Ag. Niesky OL.
Bes.: Wilh. Graf **zu Solms-Sonnenwalde,** Rittmstr. a. D. auf Sonnenwalde NL.
Fl. 68 ha Holz. — Grdst.-R.-E. 309 M.

3198. Neundorf (Nieder), Ritterg. P. T. F 20. St. Ag. eK. kK. Rothenburg (Lausitz) 3,5 km; E. Horka 4 km; Klnb. Ndr. Neundorf 2 km; A. Uhsmannsdorf.
Bes.: Hans **von Martin,** Kap.-Lt. a. D. auf Schloß Rothenburg (Nr. 3241).
Pächter d. Ökon.: Karl Rasch. Postschkk. Breslau 17048.
Fläche 408 ha: 88 Acker, 35 Wiesen, 21 Weide, 236 Wald, 28 Hof, Wege ꝛc.
Grdst.-R.-E. 4600 M.
Anbau anerkannter Saatkartoffeln.

3199. Oelsa (Ober u. Nieder), Rittg. P. T. eK. Förstgen (Bz. Lgtz.) 1 km; E. F 18 Mücka 4 km; A. St. Oelsa; kK. Muskau; Ag. Niesky OL.
Besitzer: Georg Graf **von Wedel,** Kaiserlicher Gesandter in Weimar. Familienbesitz seit 1864. – 1 Förster*.
Pächter d. Ldw u. Fischerei (177,5 ha: 100 Acker, 30 Wiesen, 7,5 Weide, 40 Wasser): Gustav Belger in Nieder Oelsa (zugl. Pächter d. Teichwirtsch. Dauban (Nr. 3170).
Postschkk. Breslau 48008.
Bkk. Girokasse Niesky.
Fläche 764 ha: 207 Acker, 49 Wiesen, 8 Weide, 438 Holz, 46 Wasser, 16 Hof ꝛc. — Grundst.-R.-E. 4289 M.
Ostfriesen-Herdbuchherde, Stammz. d. vered. Landschweins, Bullen- u. Eberverkauf. Karpfen- u. Schleienzucht.
Saatgutwirtsch., insbes. Kartoffelsaatg., Vermehrung f. Originalzüchter.
Intens. Wirtschaft. Stockmotorpflug.

3200. Petershain, Ritterg. m. Vorw. **Maximilianenhof** u. Rustikalbes. P. T. E. Mücka (O. Laus.) 3 km (Anschlußgleis m. Petershain für Wagenladungen); A. Horscha; E. St. eK. Petershain; F 30. Ag. Niesky OL.
Bes.: Verw. Frau Kgl. Kammerherr, Major a. D. Maximiliane **von Knorr,** geb. von Blumenthal.
1 Insp.*, 1 Fischmstr.* m. Forstaufsicht.
Fläche 560 ha: 100 Acker, 55 Wiesen, 249 Holz, 130 Wasser, 21 Park u. Gärten, 5 Hof ꝛc. – Grdst.-R.-E. rd. 5000 M.
Fischzucht: hauptsächl. Edelkarpfen. Gründüngung.

3201. Podrosche, Allodial-Ritterg. m. Rustikalbes. in **Kl. Priebus** (Verwaltungsanteil d. Majoratsherrschaft Peterwitz, Kr. Frankenstein). P. T. F 30. E. kK. Priebus 2,5 km; A. Sänitz; St. eK. Podrosche; Ag. Muskau.
Besitzer: Ludw. Graf **von Strachwitz,** Landschaftsdirektor, Majoratsherr auf Peterwitz (Nr. 257/61).
Forstverwalter: Walter Letzel. 2 Hilfsjäger (davon 1*).
Fläche 2259 ha: 11 Wiesen, 1 Weide, 2218 Holz, 1 Wasser, 28 Hof ꝛc.
Grundst.-R.-E. 4400 M.
Zucht und Verkauf von Waldpflanzen.

3202. Pranske (Ober), Ritterg. P. T. Förstgen (Bz. Liegnitz) 13 km; F 62 Weißenberg; E. Mücka (Laus.) 8, Gröditz i. S. u. Krischa-Tetta je 5 km; A. St. Gr. Radisch; eK. Obergebelzig; kK. Muskau; Ag. Niesky OL.

Beſ.: Wilh. **Fulde.** – 1 Aſſiſt., 1 Teichw. Poſtſchkt. Breslau 12637. Bkt. Dir. d. Diskonto-Geſ. Fil. Görlitz.
Fläche 220 ha: 56 Acker, 16 Wieſen, 4 Weide, 40 Waſſer, 100 Holz, 2 Park, 1 Gärten, 1 Hof ꝛc.
Grundſt.-R.-E. 1500 *M.* — Karpfen- u. Schleienzucht. Schwarzb.-Oſtfrieſen. Dtſch. Edelſchwein.

3203. Quolsdorf, Ritterg. ▯ m. 103 ha Ruſtikalbeſ. in Qu. (fr. Teichaer Dominialland) u. d. Vorw. **Heinrichswalde** u. **Ferdinandshof.** P. T. F 9 (Gut) u. 10 (Chamottewerk). E. eK. Hähnichen (O.-Lauſitz) 2 km; A. St. Spree; kK. Ag. Rothenburg (Lauſ.)
Beſ.: Erich Frhr. **von Milkau,** Rittmſtr. a. D. Bkt. Kommunalſtänd. Bk. Görlitz. Familienbeſitz ſeit 1889.
Inſp.*: Reimann. — 1 Aſſiſtent.
Rechnungsführer*: Dautert.
Förſter*: Glatz zugl. Teichverwalter. 1 Hilfsförſter.
Fläche 836 ha: 226 Acker, 94 Wieſen u. Jungviehweiden, 4 Weide, 384 Holz, 108 Waſſer, 20 Park, Garten, Hof ꝛc. 40 ha an Anlieger verpachtet.
Grundſt.-R.-E. 9368 *M.*
Chamottewerk „Quolsdorfer Tonwerke". Betriebsleiter: Demma. 3 Waſſermühlen (2 verp., 2 davon auch mit Dampfanlage). — Schleſ. Rotvieh. Mittelſchw. Arbeitspferd. Anerkannte Lakefiſchzucht (D. L. G.).

3204. Radiſch (Groß), Reſtritterg. ▯ P. Diehſa 4 km; T. F 2. Mücka; E. für Fracht Gröditz (Oberlauſ.) 6 km, für Perſ. Niesky 11, Weißenberg (Sachſen) 7, Mücka 8, Kriſcha-Tetta 4 km; A. St. eK. Groß Radiſch; Ag. Niesky.
Beſ.: **Schleſ. Landgeſellſchaft m. b. H.** in Breslau 2, Grünſtr. 46 (S. Nr. 15).
Pächter: Friedrich Mier.
Fläche 116,8 ha: 30,5 Acker, 5,1 Wieſen, 74,4 Holz, 3,4 Gärten, 2,5 Wege, 0,9 Hof ꝛc. — Grundſt.-R.-E. 1290 *M.* Schwarzb. Niederungsvieh.

3205. Reichwalde, Ritterg. ▯ P. T. A. St. eK. Reichwalde (O. Lauſ.); F 4 Klitten; E. Mücka 8,5 km; kK. Ag. Weißwaſſer (O. Lauſ.)
Beſ.: Joachim Frhr. **von Eckhardtſtein,** Kgl. Rittmſtr. a. D. — Familienbeſ. ſ. 1869. – Poſtſchkt. Berlin 17880. Bkt. Kommunalſt. Bank f. d. OL., Görlitz. 1 Rev.-Förſter*, 1 Fiſchmſtr *, 1 Inſp. Parzellenverpachtung 50 ha.
Fläche 888,2 ha: 100 Acker, 65 Wieſen, 487,8 Holz, 200 Karpfen- und Schleienteiche, 15 Park, Gärten, 20,4 Dämme, Gräben, Hof ꝛc.
Grundſt.-R.-E. 6352 *M.* — Braunkohlenbergwerk u. Ziegelei (z. Z. außer Betr.) — Schweinezucht u. maſt. Karpfen- u. Schleienzucht. Spez. Satzfiſche Korbweidenanlagen.

3206. Rengersdorf (Ober) m. **Torga,** Ritterg. ▯ m. 3 Vorw. (Kalbengut, Schweinevorw., Schäferei), Förſterhaus u. 2 Familienhſrn. in Torga. P. T. A. St. eK. Rengersdorf (O. Lauſ.) 1 km; F 27 Görlitz u. 37 Rengersdorf (O.-Lauſitz); E. (f. Perſ.- u. Frachtzüge) Kodersdorf 6 (f. Eilzüge) Görlitz 10 u. Horka 6 km; kK. Muskau; Ag. Niesky (O.-Lauſitz).
Beſitzer: Kommerzienrat Joſef **Kutz,** Herrſch. Weißwaſſer (Tſchechoſl.). Bkt. Deutſche Bank Görlitz.
Bevollm.: Dr. jur. Graf v. Ingenheim.
Inſp.*: Erich Goletz. — 1 Förſter*, 1 Mühlenverwalter*, 1 Obergärtner*.
Fläche 357,9 ha: 267 Acker, 34,4 Wieſen, 46 Weide, 4,5 Park, 6 Gärten, Hof ꝛc.
Grundſt.-R.-E. etwa 4500 *M.*
Kartoffelflockenfabrik. Brennerei. Molkerei. Mahlmühle. Sägewerk. Elektr. Kraft- u. Lichtzentrale.
Oſtfrieſen-Herdbuchherde. Stammzucht des deutſchen Edelſchweines. Hochzucht des deutſchen Fleiſchwollſchafes.

3207. Rietſchen, Rietſchener Forſt u. Werda (3 Gutsbez.), Ritterg. P. T. F 50 (OF). E. A. St. Rietſchen; F 10 (F Tränke) Sänitz; eK. Daubitz; kK. Ag. Muskau.
Beſitzer: **Zentralhoſpital** in Görlitz.
Bevollm.: Oberförſter Neckritz in Rietſchen. — 1 Hilfsförſter. Förſter Schmiechen in F. Tränke.
Fläche 2575 ha: 50 Acker, 50 Wieſen, 4 Weide, 2300 Holz, 100 Teiche, 1 Park, 2 Gärten, 68 Hutungen, Dämme, Wege, Waſſerläufe, Hof ꝛc. Kleinverpachtung bis auf 70 ha außer Forſt.
Grundſt.-R.-E. 10 130 *M.*
Mahl- und Schneidemühle mit Waſſer- u. Dampfbetr. (Pächter Herm. Arlt).

3208. Sänitz, Ritterg. ▯ mit Vorw.

Friederikenhof. P. F 6. T. Klnb A. St. eK. Sänitz; E. Uhsmannsdorf (Perszugst.) 12 u. Horka (Schnellzugst.) 16 km; kK. Ag. Rothenbg. OL.
Besitzer: Dr. med. Albert Frhr. **von Kittlitz** auf Zoblitz.
Pächter: Paul Müller, Lt. d. R. a. D.
Postschkk. Brsl. 56418. – 1 Beamter.
Fläche 685 ha: 80 Acker, 20 Wiesen, 52 Dauerweiden, 530 Wald, 1 Wasser, 2 Park, Garten, Hof 2c.
Grdst.-R.-E. 2515 *M.* — Brennerei.
Schwarzb. Niederungsvieh (Herdb.), Bullenverk. Schweinez. – Weidewirtsch.
Starker Kartoffelbau. Gründüngung.

3209. Schadendorf, Ritterg. P. T. A. St. eK. Reichwalde (O. Lauf.) 2 km; F 12 Klitten; E. Klitten 7, Mücka 10 km; kK. Muskau; Ag. Weißwasser.
Bes.: verw. Frau Alwine **Rudolph,** geb. Pombach, Walddorf (Sa.).
Hausverwalter*: Jungnickel, zugl. Jagdaufseher.
Wirtschafter*: Langbein.
Fl. 60 ha Holz. — Grdst.-R.-E. 75 *M.*

3210. Schönborn, Ritterg. P. T. F 3. A. St. eK. Zibelle 3 km; E. Tschöpeln-Quolsdorf 4 km; kK. Ag. Muskau.
Besitzer: **Hirsch, Müller & Mally,** Glashüttenbesitzer in Weißwasser OL.
Verwalter: Otte.
Fläche 92 ha: 50 Acker, 8 Wiesen, 5 Holz, 1 Wasser, 1 Park, Gärten, 27 Hof 2c.
Grundst.-R.-E. 580 *M.*
Zucht: Ostfriesen, vered. Landschwein.

3211. See, Rittg. ▯ P. T. F 14 (Pächter), 76 (Schloß) und 39 (Steinbr.). E. Ag. Niesky (O. Lausitz) 3 km; A. Horscha; St. eK. See; kK. Muskau.
Bes.: Se. Durchlaucht Dr. phil. Karl Christian Prinz **zur Lippe-Weißenfeld.** Fam.-Bes. s. 1796. – Bkk. Girok. Niesky.
Inspektor*: Roth.
1 Förster* u. 1 Gärtner*.
Fläche 500 ha: 140 Acker, 60 Wiesen u. Weide, 6 Baumschulen, 200 Holz, 80 Wasser, 6 Park, 6 Gärten, 2 Hof 2c.
Grundst.-R.-E. 3996 *M.*
Gasthaus u. Brauerei (Pächter: Paul Schulz). — Handelsgärtnerei.
Ostpreuß. Rindviehherde. Vered. Landschwein. Karpfen- u. Schleienzucht.

3212. Spree (Ober), Ritterg. ▯ i. Gutsbez. Spree mit Vorw. **Ndr. Spreehammer.** P. T. F 1 (Guts- u. Forstvorw.) und 2 (Schloß). Hähnichen (O. Lauf.) 1,5 km; E. Hähnichen 2, f. Schnellz. Horka 6 km; A. St. Spree; eK. kK. Ag. Rothenburg (Lausitz).
Besitzer: Frau Margarete **von Kirchbach,** geb. von Martin.
Postschkk. Breslau 32434.
Bkk. Kommunalständ. Bank, Görlitz.
Oberinsp.*: H. Dörffel, Hptm. d. R. a. D. – Förster*: W. Hoffmann.
Fläche 534 ha: 150 Acker, 55,5 Wiesen, 28 Weide, 12 Teiche, 270 Holz, 18,5 Park, Gärten, Hof 2c.
Grundst.-R.-E. 5170 *M.*
Schwarzb. Niederungsvieh (Old. Rindviehzüchtervereinigung). Pferdez. (schw. Oldenb.) — Elektrofutter-Turmanlage.

3213. Spree (Nieder) im Gutsbez. Spree mit Idateich (2,4 ha). P. T. Daubitz 3 km; F 12. E. Hähnichen (O. Lausitz) 6,7 km; A. St. Spree; eK. kK. Ag. Rothenburg (Lausitz).
Bes.: Frau Else **Thiel,** geb. von Martin.
Bkk. Kommunalständ. Bank, Görlitz.
Bevollm.: Helmuth Thiel, Berginspektor a. D. u. Hauptm. d. L. a. D. Telegrammadr.: Thiel Daubitz.
Revierförster*: Oskar Linder, Haidehaus bei Daubitz. — 1 Waldwärt.
Fl. 727 ha: 20 Acker, 7 Wiesen, 4 Weide, 203 Wasser, 432 Holz, 1 Gärten, 60 Unland, Hof 2c.
Grundst.-R.-E. 4265 *M.*
Teichwirtschaft: Lauf. u. Galiz. Karpfen.

3214. Sproitz, Ritterg. ▯ P. F 48. E. Ag. Niesky (O. Lausitz) 6 km; T. Sproitz; A. Horscha; St. eK. See; kK. Muskau; E. (Fracht) Mücka (Anschlußgleis der Sproitzer Basaltwerke).
Bes.: Frl. Erna **Haniel,** zz. in Weimar, u. Frl. Thea **Haniel,** zz. in München.
Postschkk. Breslau 14063.
Gutsverw.: Karl Brebeck. – 1 Brenn.*
Fläche 357 ha: 158 Acker, 47 Wiesen, 5 Weide, 0,25 Wasser, 126 Holz, 5 Park u. Garten, 4,25 Hof 2c.
Verpacht. 7,5 ha an d. Sproitzer Basaltwerke GmbH. 2 bis 4 ha an Kleinpächter.
Grdst.-R.-E. 4214 *M.* — Brennerei.
Ostfriesen. Deutsches Edelschwein.

3215. Steinbach, Ritterg. ▯ mit Vorw. **Margarethenhof** u. Förster. **Steinbach-Hirsch.** P. T. F 3 (Schloß II), 11 (Gutsverw.) u. 9 (Forstverw.). E. St. eK. Sänitz 1,5 km; A. Lodenau;

kK. Ag. Rothenburg (Oberlauſ.).
Beſitzer: Kommerzienrat Dr.-Ing. ehr. G. **Schumann**, Grube Ilſe (Niederl.).
Oberinſpektor*: Schmidt.
1 Tierzuchtinſpektor, 1 Hofverwalter*,
Förſter*: Albert Schönfeld.
Fläche 799 ha: 248 Acker, 37 Wieſen, 33 Weide, 460 Holz, 3 Garten u. Park, 18 Unland, Hof ꝛc.
Grundſt.-R.-E. 3685 *M.* — Molkerei.
Schwarzw. Oſtfrieſen (Herdb.), vered. deutſches Landſchwein, Bullen- und Eberſtation. Schafzucht.
Starker Roggen- u. Kartoffelbau. Saatgutwirtſchaft. – Angeſchl. an die Überlandzentrale Sagan.

3216. Steinölſa, Rittg. ▯ P. Förſtgen (Bz. Liegnitz); T. Steinölſa; F 17. E. Mücka 4 km; A. Diehſa; St. eK. Collm; E. Ag. Niesky 8 km; kK. Muskau.
Beſ.: Verw. Frau Frida **von Funcke**, geb. Glade. – Bevollm.: Georg Kipp in Barum (Kr. Wolfenbüttel).
Pächter: Erich Abich
Fläche 182,2 ha: 60,1 Acker, 14,3 Wieſen, 30,5 Weideland, 50 Holz, 18,4 Waſſer, 1,9 Garten, 7 Hof ꝛc.
Grundſt.-R.-E. 1128 *M.*

3217. Teicha, Ritterg. ▯ P. T. F 1. E. Rietſchen 3 km; A. St. eK. Daubitz; kK. Muskau; Ag. Weißwaſſer.
Beſitzerin: Frau Johanna Maria **Brauns**, geb. Gengler.
Bevollm.: d. Ehemann Mart. Brauns, Fabrikbeſitzer, Rittmſtr. a. D.
1 Förſter, 1 Gärtner.
Pächt. d. Ldw.: Kurt Pohl, Lt. d. R. a. D.
Fl. 128 ha: 74 Acker, 23 Wieſen, 3 Weide, 19 Holz, 2 Korbweiden, 3 Waſſer, 1 Park, 2 Gärten, 1 Hof ꝛc.
Grdſt.-R.-E. 940 *M.* – Kartoffelbau.
Schwarzb Oſtfrieſen (Herdb.). Vered. Landſchwein. Zucht d. engl. Vollblutpferdes (vom Beſitzer betr.).

3218. Thräna, Rittergut ▯ mit der **Weicha**'ſchen u. der **Noſtitz-Maltitz-Gebelziger Heide** (z. T. in Kr. Görlitz). P. T. Diehſa 4 km; F 70 Weißenberg (Sachſen); E. Weißenberg (Sachſen) 6, Niesky 11, Kriſcha 5 km; A. St. eK. Groß Radiſch; kK. Muskau; Ag. Niesky (O. Lauſitz).
Beſitzer: **Freies weltadl. Fräuleinſtift Joachimſtein** b. Radmeritz (Nr. 2426). Im Stiftsbeſitze ſeit 1836.
Gutsvorſt. i. V.: Revierförſter* Lehmann in Thräna. — 2 Forſtaufſeher*.
Fläche 493 ha: 18 Acker u. 7 Wieſen (parz. verpacht.), 467 ha Holz, 1 Gärten, Hof ꝛc. — Grundſt.-R.-E. 3060,8 *M.*

3219. Uhsmannsdorf, Ritterg. ▯ mit Vorw. **Dorasruh.** P. T. E. A. Uhsmannsdorf; St. eK. kK. F 13. Ag. Rothenburg (Lauſitz).
Beſ.: Geh. Finanzrat Dr. Alfred **Hugenberg**, M. d. R., Rohbraken b. Rinteln a. d. Weſer. – Poſtſchkt. Breslau 35935. Bkk. Oſtbank für Handel u. Gewerbe, Berlin W 35, Potsdamer Straße 27 a „Gemeinſchaftskonto".
Inſp.*: Heinrich Rügge – 1 Buchhalter u. Verw., 1 Forſtaufſ., 1 Brennereiverw.
Fl. 590 ha: 147 Acker, 40 Wieſe u. Weide, 386 Holz, Park, Garten, 17 Waſſer.
Grundſt.-R.-E. rd. 3500 *M.*
Brennerei. — Saatgutanbau.

3220. Weigersdorf, Ritterg. ▯ P. T. Förſtgen (Bz. Liegnitz) 4 km; St. Weigersdorf, F 17 Guttau (Sachſ.); E. Mücka 7, Gröditz (Sachſen) 6 km; A. Oelſa; eK. Großradiſch; kK. Muskau; Ag. Niesky.
Beſ.: Frau Elfriede **Büchner** in Neukirchen (Erzgeb.).
Pächter: Reinhard Büchner.
Ritterg.: Poſtſchkt. Breslau 35448.
Inſpektor*: Mutſchink.
1 Verwalter, 1 Hilfsförſter.
Fl. 201,9 ha: 98,8 Acker, 16,5 Wieſen, 1,7 Weide, 77 Holz, 4,2 Waſſer, 1 Park u. Gärten, 2,7 Hof ꝛc.
Grdſt.-R.-E. 1748,50 *M.* — Brennerei. Oſtfrieſen. — Vered. Landſchwein.

3221. Wieſa mit **Thiemendorf,** Majorat. ▯ P. T. F 3. St. eK. Rengersdorf (O.-Lauſ.) 3 km; E. Kodersdorf 8 km; A. Wieſa; kK. Muskau; Ag. Niesky.
Beſ.: Harry **von Wiedebach und Noſtitz-Jaenkendorf**, Rittmſtr. a. D.
Familienbeſitz: Wieſa ſ. d. 13. Jahrhdt. Thiemendorf ſeit 1530.
Poſtſchkt. Breslau 29028.
Inſp.*: Georg Kämmer in Wieſa.
Revierförſter*: Alfr. Galle.
1 Gärtner*, 2 Vögte*, 1 Waldwärter*.
Fläche 963 ha: 325 Acker, 57,5 Wieſen, 550 Holz, 22,5 Weide, 1 Waſſer, 7 Park, Garten, Hof ꝛc.
Grundſt.-R.-E. 12 229 *M.*
Brennerei, Mahl- u. Sägemühle, Molkerei.

Schwzb. Ostfries. Schweinez., Ferkelverk.

Thiemendorf. P. T. F5. Seifersdorf (O. Lauf.); E. Reichenbach OL 11,5 km; Klnb. Hilbersdorf 4,5 km.

Pächt.: Karl v. Hippel, Hptm. d. L. a. D. [Pachtfläche 106,5 ha: 78,5 Acker, 15 Wiese, 11 Weide, 2 Hof ꝛc.]

Rindviehzucht. Schweinezucht u. -mast.

3222. Wilhelmsfeld, Rittg.▯ P. T. F5. E. St. eK. Klitten (O. Lauf.) 3,5 km; A. Jahmen; Ag. Niesky OL. 10 km.

Bes.: Max **Thimmig** in Dresden, Heubnerstr. 11.

Inspektor: Pohl.

Fläche 153,5 ha: 42 Acker, 6 Wiesen, 5 Weide, 38 Teiche, 60 Holz, 2,5 Park, Garten, Hof ꝛc.

Grundst.-R.-E. 716 *M.*

Schweine-, Geflügel- u. Fischzucht.

3223. Wunscha, Rittg.▯ P. T. F. A. St. eK. Reichwalde (O. Lauf.) 2,5 km; E. Rietschen u. Mücka je 10 km; kK. Weißwasser; Ag. Muskau.

Besitzer: **Schles. Provinzial-Verein für ländl. Arbeiter-Kolonien** in Breslau.

Geschäftsführer d. Kolonievorstandes Wunscha: Pastor Wanke in Reichwalde. Postschkto. Brsl. 14018.

Bevollm.: W. Seiler, Hausvater.

Fl. 247,1 ha: 54 Acker, 11,4 Wiesen, 2,9 Spargel- u. 3,2 Weidenkulturen, 164,3 Holz, 2,4 Gärten, 8,9 Hof ꝛc.

Grundst.-R.-E. 885 *M.*

Spargelzucht. — Weidenschälanstalt m. Dampfbetrieb.

3224. Zibelle (Ober), Rittg.▯ P. T. F1. A. St. eK. Zibelle 1 km; E. Tschöpeln-Quolsdorf 3, Teuplitz 8 km; kK. Ag. Muskau.

Besitzer: Geheimrat Prof. Dr. **Nernst** in Berlin NW 7, Neue Wilhelmstr. 16.

Administrator*: Frerk.

1 Assistent, 1 Fischmeister*.

Fl. 225,7 ha: 97,5 Acker, 15,1 Wiesen, 70,5 Holz, 37,2 Teiche, 3,4 Wege, 2 Park, Hof ꝛc. Grundst.-R.-E. 1831 *M.*

Teichwirtschaft.

3225. Zibelle (Nieder), Ritterg.▯ m. Erbpachtsvorw. **Mittel Zibelle.** P. T. F5. A. St. eK. Zibelle; E. Tschöpeln-Quolsdorf 3 u. Teuplitz (Schnellz.) 11 km; kK. Ag. Muskau.

Besitzer: O. **Rieck.**

Verwalter*: Schulz. — 1 Assist.

Fl. 275 ha: 100 Acker, 25 Wiesen, 76 Weide, 66 Teiche, 2 Park, 6 Gärten, Wege ꝛc.

Grundst.-R.-E. 2500 *M.* — Fischzucht.

3226. Zimpel, Gutsbz.▯ m. d. Rittergütern **Zimpel** u. **Tauer.** P. T. F6. E. St. eK. Klitten 4 km; A. Jahmen; kK. Muskau; Ag. Niesky OL.

Bes.: Firma Hugo **Stinnes** G. m. b. H. in Mülheim (Ruhr).

Bevollm.: Güterdir. Arthur Lück in Schloß Jahmen (Nr. 3185).

1 Verwalter*, 2 Förster*.

Fläche 793,4 ha: 90 Acker, 25 Wiesen, 13 Weide, 564 Holz, 85 Wasser, 2,4 Park, 1 Gärten, 13 Hof ꝛc.

Grundst.-R.-E. 4000 *M.* — Schwarzb. Ostfriesen. Schweinezucht. Fischzucht.

3227. Zoblitz, Rittergut mit Vorwerk **Nieder Tormersdorf** (Rustikalbes.).

Bes.: Dr. med. Frhr. Alb. **von Kittlitz** auf Zoblitz (für den Gutsbez. Zoblitz in Erbgemeinschaft mit seiner Mutter Frfr. J. v. Kittlitz.

Bevollm.: von Wickede, Major a. D. in Nieder Tormersdorf.

a) Zoblitz. P. T. Klnb. Lodenau 1 km; E. Uhsmannsdorf (Personenzugst.) 9, Horka (Schnellzugst.) 13 km; A. Sänitz; F19. St. Ag. eK. kK. Rothenburg (Lausitz).

Revierförster*: Schubert.

1 Insp, 1 Rechnungsf., 1 Waldauff.

Fläche 1119 ha: 47 Acker, 24 Wiesen, 1033 Holz, 6 Weide, 4 Wasser, 5 Park, Garten, Hof ꝛc.

Grdst.-R.-E. 3544 *M.* Schles. Rotvieh.

b) Ndr. Tormersdorf ▯ P. T. F16. E. St. eK. kK. Ag. Rothenburg (Ober Lauf.) 4 km; A. Uhsmannsdorf.

Fl. 192 ha: 77 Acker, 25 Wiesen, 88 Holz, 2 Hof, Park, Garten ꝛc.

Grdst.-R.-E. 1513 *M.* — Oldenb. Pferdez.

Wasserkr.-Elektrzitätsw. a. d. Lauf Neiße. Stromverk. an benachbarte Industrie.

Berieselbare Wiesen und Weidekoppeln mit Schöpfwerk an der Neiße.

Standesherrschaft Muskau (Waldgutstiftung) ▯,

bestehend aus den Gütern Nr. 3228/33 (u. 3289 im Kr. Sagan).

Außerdem zugehörig Rittergut Jemlitz u. Glashütte Jemlitz im Kreise Sorau, Prov. Brandenburg (663 ha, davon 468 Wald. — Grdst.-R.-E. 2062 *M.*).

Besitzer: Adolf Graf **von Arnim-Muskau,** Dr. jur., Mitglied des Kommunallandtags der Oberlausitz. [F 8, 94, 95 Muskau].
Zentralverwaltung in Muskau [F 1, 82, 88 Muskau]. Generaldirektor: Adolf Frhr. von Massenbach, Regierungspräsident a. D. Hauptkasse: Kammerrat Fritz Rücker. Hauptbuchhalterei: Oberbuchhalter Paul Krüger. Rechts- u. Steuerabteilung: Justitiar Dr. Asmis, Gerichts-Assessor a. D. Draht- u. Briefanschrift: Standesherrschaft Muskau. Bankverbindungen: Reichsbanknebenstelle Muskau, Muskauer Bank Ernst Döhring, Niederlausitzer Bank in Weißwasser. Postschk. Berlin 5340
Forstverwaltung: Oberforstmeister Bruhm [F 191 Muskau].
Oberförsterei Muskau [F 77]: Forstmeister Bermann.
" Skerbersdorf: " Steinwender.
" Jagdschloß: " Schwabe.
" Weißwasser: " Ihle.
25 Revierförster und Förster, 18 Hilfsförster.
Güterverwaltung: Güterdirektor Meinke in Braunsdorf [F 85 Muskau].
Gesamtfläche 26 927 ha. — Gesamt-Grdst.-R.-E. 79 269 *M.*
Industrie in Muskau: Papier- u. Maschinenlederpappenfabrik m. Holzstofffabrik (Firma Muskauer Papierfabrik Graf Arnim), Leiter Direktor Lest [F 48]; Kleinbahn, Verw. Revierförster Ehrke [F 35]; in Weißwasser: Braunkohlengrube u. Brikettfabrik „Grube Hermann", Betriebsleiter Grubendirektor Noeggerath [F 140 Weißwasser] – Braunkohlengrube „Caroline" Betriebsleiter Obersteiger Palm. — Dampfsägewerk, Verwalter Bordes [F 1 Weißwasser] — Ringofenziegelei, Verwalter Kulemann [F 2 Weißwasser]; in Keula: Dampfsägewerk, Verwalter Schneider [F 153 Muskau]; in Boxberg: Holzstoffabrik, Verw. Revierförster Heßke [F 3 Boxberg]; in Ruhlmühle: Holzstoffabrik, Verw. Werkführer Flicke [F 5 Burghammer]; in Pechern: Holzstoffabrik, Verw. Werkführer Rösner [F 2 Dubrau]; in Jemlitz: Glashütte, Betriebsleiter Direktor Scheunert [F 193 Muskau].

3228. Berg, Ritterg. m. Vorw. **Eiland.** P. T. F. E. St. eK. kK. Ag. Muskau 2 km; A. Muskau I.
Fl. 120 ha. — Grdst.-R.-E. 1290 *M.* Parzellenweise verpachtet.

3229. Braunsdorf, Ritterg. P. T. E. Braunsdorf (O. Lauf.); F 85. St. eK. kK. Ag. Muskau 4 km; A. Muskau I.
Güterdirektor: Meinke (s. o.)
Fl. 232 ha: 179 Ack., 3 Wiese, 50 Koppel.
Grdst.-R.-E. 2469 *M.* — Herdbuchzucht d. schwarzw. Niederungsviehes. Stammzucht d. disch. Edelschweins. Geflügelzuchtanst. Priv.-Hengststat. (Oldenb.).

3230. Gablenz, Ritterg. P. T. F 29. Ag. Muskau 5 km; E. kK. Weißwasser 4 km; A. Muskau I; St. eK. Gablenz.
Inspektor: Höding.
Fläche 256 ha: 175 Acker, 49 Wiesen, 2 Weide, 30 Holz u. Wege.
Grundst.-R.-E. 2738 *M.* — Molkerei. Schwzw. Niederungsvieh (Herdb.).

3231. Muskau (Burglehn), Ritterg. P. T. F. St. eK. kK. Ag. Muskau; E. Muskau 2 km; A. Muskau I.
Sitz der Zentralverwaltung.
Bauamt: Baumeister Lehmann [F 73].
Moor- u. Mineralbad „Hermannsbad": Verw. [F 184] Badeinspektor Hanke.
Parkverwaltung u. Baumschule: Verw. [F 152] Parkdirektor Lauche.
Schloßgärtnerei: Verw. [F 110] Obergärtner Spranger.
Fläche 557 ha: 20 Acker, 79 Wiesen, 1 Weide, 396 Holz, 61 Hof ꝛc.
Grundst.-R.-E. 3307 *M.*

3232. Muskau, Forstgutsbezirk einschließlich der selbständ. Gutsbez. **Boxberg, Keula, Mühlrose, Schleife, Skerbersdorf, Tzschelln, Weißkeissel, Weißwasser** u. **Neudorf** im Kr. Sagan (Nr. 3289).
Fl. 24511 ha. – Grdst.-R.-E. 66226 *M.*

Zugehörig:

3233. Jemlitz, Rittg. im Kreise Sorau, Prov. Brandenburg.
Inspektor: Engelmann.
Fl. 663 ha: davon 468 Wald
Grundst.-R.-E. 2062 *M.*

Herrschaft Creba O.L. ▯,

bestehend aus den Gütern 3234/38.

Bes.: Hartmann Günther Frhr. **von Schlotheim** auf Creba. F 12 Mücka. Postschkt. Breslau 1752. Bk. Darmstädter u. Nationalbank, Fil. Görlitz.
Verwaltung in Creba (O. Lauf.). — F 5 Mücka. E. Mücka 4 oder Rietschen 10 km.
Oberförster: Franz Patzschke.
Rentmeister*: Paul Galle.
Oberinspektor*: Reinhold Nieden.
1 Forstsekretär*, 4 Revierförster*, 1 Waldwärter. — 1 Gutssekretär, 2 Bürobeamte. — 2 Insp.*, 2 Vögte*, 2 Fischmstr.*, 1 Ziegeleiverw., 1 Obergärtner.
Gesamtfläche 4422,76 ha. — Gesamt-Grundst.-R.-E. 21389,79 *M.*
Dampfziegelei in Zedlig [F 34 Rietschen]. Lederpappenfabrik in Hammerstadt [F 7 Rietschen]. Sägewerk, Holzwollefabrik, Tischlerei, Stellmacherei, Sattlerei, eigene elektr. Lichtanlage in Creba. Getreidemahlmühle in Werda [P. F 21 Rietschen] (Pächter Alfred Höhne).
Herdbuchvieh. Galizier und Lausitzer Karpfenzucht. Schleienzucht.
Forstwirtschaft. Landwirtschaft. Obst-, Gemüse- und Blumengärtnerei.

3234. Creba, Ritterg. m. **Zscherneske** u. Vorw. **Zedlig.** P.T.A.St.eK. Creba; F 5. E. Mücka 4 km; kK. Muskau; Ag. Niesky.
Sitz der Verwaltung.
Fl. 2026,9 ha. – Grdst.-R.-E. 11190,15 *M.*

3235. Hammerstadt, Rittg. m. Vorw. **Linda.** P.T.F 28. E.St. Rietschen 3 km; A. Creba; eK. Daubitz; Ag. Niesky.
1 Revierförster*, 1 Fischmeister*.
Fl. 1014,4 ha. – Grdst.-R.-E. 4259,85 *M.*

3236. Mücka, Ritterg. P.T. F 13. E. Mücka (O. Lauf.); A.St.eK. Creba; kK. Muskau. Ag. Niesky.
Insp.*: Munschke. – 1 Revierförst.*
Fl. 674 ha. – Grdst.-R.-E. 2722,26 *M.*

3237. Neuliebel, Ritterg. P.T.F 27. E. St. Rietschen 4 km; A. Creba; eK. Daubitz; Ag. Niesky. – 1 Vogt.
Fl. 120,6 ha. — Grdst.-R.-E. 743,22 *M.*

3238. Cosel (Nieder), Ritterg. P. Ober Cosel (O. Lauf.); T. F 16. E. Rietschen 6 km; A. St. Trebus; eK. Nieder Cosel; kK. Muskau; Ag. Niesky OL.
Insp.*: Herm. Müller. – 1 Förster*.
Fl. 385,1 ha. — Grdst.-R.-E. 2474,31 *M.*

Fideikommißherrschaft Rothenburg OL. ▯,

bestehend aus den Gütern Nr. 3239—42. S. auch Nr 3198.

Besitzer: Hans **von Martin,** Kapitänlt. a. D. auf Schloß Rothenburg. [† 1 (dch. Rentamt) und 49 Rothenburg (Lauf.)]. — Fam.-Bes. seit 1880.
Rentmeister: Alfred Guttentag, ebenda.
Postschkt. Breslau 48816. Bk. Kommunalständ. Bank, Görlitz.
Gesamtfläche 1377 ha: 215 Acker, 55 Wiesen, 73 Weide-Koppel-Hutung, 56 Holz, 20 Park und Garten, 58 Hof, Unland 2c.
Gesamt-Grundst.-R.-E. 10 774,77 *M.*
Schwarzb. Niederungsvieh ostpreuß. Herkunft (Herdbuch der Rindviehzüchtervereinigung f. d. Oberlausitz). — Anbau anerkannter Saatkartoffeln.

3239. Geheege, Ritterg. P.T F 25. Klnb. St. eK. kK. Ag. Rothenburg (Lausitz) 3 km; E. Horka 4 km; A. Uhsmannsdorf.
Pächter der Ökon.: Wilh. Hirche.
Postschkt. Breslau 22168.
Fläche 240 ha: 52 Acker, 18 Wiesen, 20 Koppeln, 140 Holz, 10 Wass., Hof 2c.
Grundst.-R.-E. 1625,88 *M.*
Vered. Landschwein. Weidebetrieb.

3240. Noes, Ritterg. P.T. F 1 (Dom.) u. 44 (Förstere). Klnb. St. eK. kK. Ag. Rothenburg (Lausitz) 1 km; E. A. Uhsmannsdorf 5 km.
Insp.*: Schmidt. – Först.*: Hintzsche.
Gärtner*: Kloppe.
Fläche 513 ha: 102 Acker, 12 Wiesen, 17 Weide, 364 Holz, 18 Wass., Hof 2c.
Grundst.-R.-E. 4322,79 *M.*

3241. Rothenburg Schloß, Ritterg. P. T. F 1. Klnb. St. eK. kK. Ag. Rothenburg (Lausitz); E. Horka

6 km; A. Uhsmannsdorf.
Brennereiverwalter*: Noke.
Fläche 195 ha: 57 Acker, 20 Wiesen, 26 Weide, 60 Holz, 20 Park, 12 Hof ꝛc.
Grundst.-R.-E. 3041,31 M. – Brennerei. Elektrofutter-Turmanlage.

3242. Tormersdorf, Ritterg. (im Gem.-Bez.) P. T. F 24. Klnb. eK. kK. St. Ag. Rothenburg (Lausitz) 2 km; E. Horka 6 km; A. Uhsmannsdorf.
Förster*: Meierjürgen. – 1 Hilfsförst.
Fläche 429 ha: 4 Acker, 5 Wiesen, 10 Weide, 392 Holz, 18 Wege, Hof ꝛc.
Grundst.-R.-E. 2082 M.
Herrschaftl. Rothenburger Holzstoffabrik (Direktor* Richter).

Herrschaft Ullersdorf □,

bestehend aus den Gütern Nr. 3243/45.

Besitzer: Friedrich Wilhelm Graf **von Fürstenstein,** Rittmstr. d. R. d. 1. Garde-Ulanen-Regiments a. D., auf Ullersdorf. F 9 Niesky (O. Laus.).
Güterdirektor*: M. Börner in Ullersdorf.
Gesamtfläche 1408 ha. — Gesamt-Grdst.-R.-E. 17 482 M.

3243. Oedernitz, Ritterg. m. Nieberg. P. T. F 77. E. A. Ag. Niesky (Oberlausitz) 3, Bhf. 4 km; E. Horka 5,5 km (f. Schnellz.); St. Ullersdorf; eK. Neu Oedernitz; kK. Muskau.
Förster*: Schulz, Forsth. Särichen
Pächter d. Ldw. und Teiche: Heinz Meinking. — 2 Verwalter.
Postschkk. Breslau 14964.
Fläche 428 ha: 185 Acker, 45 Wiesen, 9 Wasser, 184 Holz, 5 Park, Garten, Hof ꝛc. — Grundst.-R.-E. 4170 M.
Milchverkauf nach Niesky.
Kaltblüteraufzucht, Deckstation. Schwzb. Ostfries., Herdbuchvieh. Edelschweine.
Saatgutwirtschaft.

3244. Särichen, Rittg. P. T. E. Kodersdorf 4 km; F 13. A. St. eK. Rengersdorf (O. Laus); Ag. Niesky.
Förster*: Schulz.
Pächter: Max Bernhardt.
Fläche 313 ha: 132 Acker, 42 Wiesen, 138 Holz, 1 Hof ꝛc.
Grdst.-R.-E. 4036 M. — Brennerei. Schwarzb. Ostfriesen.

3245. Ullersdorf, Ritterg. mit den Vorw. **Gotthardthof** u. **Heinrichshof.** P. T. F 9 (Schloß) u. 27 (Pächt.). E. Ag. Niesky (O. Laus.) 7 km; eK. Jänkendorf; A. St. Ullersdorf; kK. Muskau.
Förster*: Schmeil.
Pächter: Arndt Kretzschmar, Major d. L. a. D. (S. auch Nr. 3184).
Fläche 666 ha: 263 Acker, 49 Wiesen, 265 Holz, 80 Wasser, 9 Hof ꝛc.
Grundst.-R.-E. 9276 M.
Mahlmühle mit Sägewerk und Knochenstampfe. – Karpfen- u. Schleienzucht. Rote Ostfriesen (Herdb.).

Herrschaft Trebus □,

bestehend aus den Gütern Nr. 3246/48.

Besitzerin: Helene verw. Frfr. **von Gregory,** geb. von Wietersheim, auf Trebus. F 26 Niesky. — Postscheckkonto Breslau 39376.
Forstverwalter*: Struck. — 1 Unterförster, 1 Hilfsförster, 1 Sekretär.
Wirtschaftsinspektor*: Bock.
Gesamtfläche 1620 ha. — Grundst.-R.-E. 9531 M.

3246. Neuhof, Ritterg. P. T. F. E. A. St. Ag. Niesky (Oberlaus.) 1 km; eK. Oedernitz; kK. Muskau.
Pächt.: Schles. Raiffeisen-Handels A.G.
Fläche 230 ha: 46,5 Acker, 10 Wiesen, 14 Weide, 156 Holz, 3,5 Hof ꝛc., 10 ha an die Gemeinde verpachtet.
Grundst.-R.-E. 720 M. – Gastwirtschaft.

3247. Stannewisch, Ritterg. P. F. Ober Cosel (Oberlaus.); T. E. Rietschen 4 km; A. St. Trebus; Ag. Niesky; eK. Nieder Cosel; kK. Muskau.
Fläche 371 ha: 27 Acker, 18 Wiesen, 3 Weide, 314 Holz, 4 Wasser, 5 Hof ꝛc.
Grundst.-R.-E. 2150 M. — Ziegelei (ruht). Acker u. Wies. in Parz. verp.

3248. Trebus, Rttg. P. T. eK. Hähnich. (Oberl.); E. Hähnichen 2,8, Schnellzugstat. Horka 7 km; A. St. Trebus; F 26. Ag. Niesky; kK. Muskau.

Fläche 1020 ha: 78 Acker, 37 Wiesen, 10 Weide, 790 Holzungen, 64 Wasser, 40 Hof ꝛc.
Grundst.-R.-E. 6661 M. — Fischerei. Anschluß an die Überlandzentrale. Zucht des Simmenthaler Rindes.

Fideikommißherrschaft Diehsa □,
bestehend aus den Gütern Nr. 3249/50.

Besitzer: Fritz **von Martin** auf Schloß Diehsa. F 45 Niesky (O. Lausitz). Bkk. Communalständi che Bank in Görlitz.
Bevollmächtigter: Hans Schottky, Oberlt. z. See a. D. F 45 Niesky. 1 Rentamtssekretärin.
Forstverwaltung: Revierförster* Albert Speth. F 45 Niesky.
Gesamtfläche 1080 ha. — Grundst.-R.-E. 11 367 M.
Schwarzb. Ostfries., Reinzucht. Weidegang f. Milch- u. Jungvieh.–Saatgutwirtsch.

3249. Diehsa, Ritterg. m. **Obervorwerk** u. Rustikalbesitz. P.T.A.St.eK. Diehsa; F 45. E. Ag. Niesky 8 km; kK. Rothenburg (Lausitz).
1 Insp., 1 Assistent, 1 Hilfsförster.
Fläche 789 ha: 204 Acker, 76 Wiesen, 46 Weide, 391 Holz, 5 Garten, 43 Wasser, 24 Hof, Wege, Gräben ꝛc.
Grundst.-R.-E. 8989 M.
Brennerei, Molkerei, Kartoffelflockenfabr.

3250. Quitzdorf, Ritterg. P. E. Ag. Niesky (O. Laus.) 5 km; F 82 (Dom.) und 83 (Försterei). A. St. eK. Diehsa; kK. Rothenburg (Laus.)
Inspektor*: Johann Kubitz.
1 Hilfsförster* in Waldschenke bei Sproitz.
Fläche 291 ha: 67 Acker, 33 Wiesen, 9 Weide, 181 Holz, 1 Hof ꝛc.
Grundst.-R.-E. 2378 M.

II. Güter innerhalb der Gemeinde- und Gutsbezirke.

3251. Kaltwasser. P. T. E. Kodersdorf 5, Bhf. 3 km; F. Rengersdorf (O. Lausitz) u. Horka (O. Lausitz); Ag. eK. kK. Rothenburg (Lausitz) 10 km; A. St. Mückenhain.
Gut Nr. 2. Bes.: Elisabeth **Günther,** geb. Tittel, auf Döllingen bei Hohenleipisch. F 39 Elsterwerda.
Fl. 33 ha. — Grundst.-R.-E. 600 M.

3252. Kodersdorf, Teichgut m. Vorw. **Niedergut** (i. Gutsbez. Kodersdorf). P. E. Kodersdorf 0,5 km; T. F 11. A. St. Rengersdorf (O. Laus.) 2 km; eK. Ndr. Rengersdorf; Ag. Niesky.
Besitzer: Julius **Bräuning.** Postschkk. Breslau 43562.
Fischmeister*: Paul Heinrich.
Verwalter*: Adolf Mühle.
Fl. 125 ha. — Grdst.-R.-E. 1252 M. Zucht des dtsch. Edelschweines und des Oldenburger Pferdes. Ostfries. Kuhherde. Züchtung des schnellwüchsigen galizischen Spiegelkarpfens und der masurischen Schleie. Satzfisch- und Karpfenbrutversand.

3253. Saubernitz (Groß), Ritterg. □ P. T. Ober Gebelzig 4 km; F 8. Weißenberg (Sachsen). E. Gröditz (Sachsen) 4 km; A. St. eK. Gebelzig; Ag. Niesky (Oberlaus.).
Bes.: Frau Susanne **Schellschmidt,** geb. Zschucke. — Fam.-Besitz s. 1839.
Förster*: Bunckenburg.
Fläche 121,5 ha: 9 Acker, 20 Wiesen, 90,5 Holz, 1 Wasser, 1 Unland, Hof ꝛc.
Grundsteuer-R.-E. 1356 M.

40. Kreis Sagan.

Größe: 1111,792 qkm. — Einwohner: 65581. — Landgemeinden: 114. — Gutsbezirke: 77. — Amtsbezirke: 22. — Städte: Sagan 17402 Einwohner, Priebus 1312 Einw., Naumburg a. Bober 885 Einwohner. — Viehstand: 5252 Pferde, 27 698 Stück Rindvieh, 3017 Schafe, 19450 Schweine, 4965 Ziegen. — Lage: im nordwestlichen Teile

des Regierungsbezirks, grenzend an die Provinz Brandenburg. — Die Güter gehören zur Glogau-Saganer Fürstentums-Landschaft mit Ausschluß der zur Görlitzer Fürstentumslandschaft gehörigen Güter: Herrschaft Halbau, Lipschau-Dohms, Anteil Beinsdorf. — Bodenbeschaffenheit: meist sandiger Lehmboden, wenig fruchtbar, vorherrschend sind die Waldflächen. Der durchschnittliche Grundsteuer-Reinertrag beträgt pro ha Acker: 11,75 ℳ, Wiesen: 14,10 ℳ, Wald: 2,74 ℳ. Von der Gesamtfläche sind: 384,41 qkm Acker, 75,50 qkm Wiesen, 574,11 qkm Wald. — Gewässer: der Bober, der Queis, die Neiße, die Tschirne, die Briesnitz, der Schrotbach, die Ochel. Zahlreiche Teiche in dem westlichen Teile des Kreises. — Eisenbahnen: die Niederschlesisch-Märkische Bahn mit den Stationen: Hansdorf, Kunau und Halbau; die Zweigbahn Gassen—Arnsdorf mit der Station Sagan; die Zweigbahn Hansdorf—Glogau mit den Stationen: Hansdorf, Sagan, Buchwald; die Zweigbahn Sagan—Neusalz mit den Bahnhöfen: Sagan, Eckersdorf N. Schles., Küpper, Hirschfeldau und Hertwigswaldau; die Strecke Sagan—Sorau mit der Station Sagan; die Nebenbahn Hansdorf—Priebus—Lichtenberg mit den Stationen: Ob. Hartmannsdorf, Wiesau, Gr. Selten, Priebus u. Lichtenberg; die Nebenbahn Rauscha—Freiwaldau mit dem Bahnhofe Freiwaldau; die Nebenbahn Sommerfeld—Teuplitz—Muskau mit der Station Quolsdorf-Tschöpeln; die Bahn Sorau—Grünberg mit den Stationen Naumburg a. B., Großreichenau und Cosel N. Schl.; die Queisthalbahn Siegersdorf—Sagan mit den Stationen: Lipschau, Dohms, Neuhammer a. Qu., Loos und Tschiebsdorf; die Kleinbahn Grünberg—Sprottau mit der Station Hertwigswaldau.

Fabriken ldw. Maschinen in Halbau und Sagan; Mehlmühlen in Eichvorwerk, Gladisgorpe, Ndr. Gorpe, Halbau, Herrenmühle u. Luthrötha; Oelfabrik in Sagan; Dampfsägemühlen in Hansdorf, Priebus, Sagan und Tschirndorf; Wollspinnereien in Halbau, Hermsdorf und Sagan; Flachsspinnerei in Luthrötha; Stärkefabriken in Annenhof, Dittersbach und Mednitz; Brauereien in Groß Dobritsch, Wendisch Musta und Sagan; Molkereien in Sagan, Eckersdorf, Gräfenhain, Küpper, Naumburg a. B., Groß Reichenau und Schönbrunn; Glashütten in Halbau, Ndr. Hartmannsdorf, Tschöpeln u. Wiesau; Elektrizitätswerke in Eichdorf, Ndr. Gorpe, Greisitz u. Sagan-Burglehn; Dachsteinfabriken in Freiwaldau; Braunkohlen- u. Tonwerke in Tschöpeln; Braunkohlenwerke in Quolsdorf; Porzellanfabrik in Freiwaldau. — Mit elektrischer Energie versorgt den Kreis die Kommunale Elektrizitäts-Lieferungsgesellschaft AG. Sagan.

Bildungsanstalten in Sagan: staatl. Gymnasium, Aufbauschule für Mädchen, städt. Lyzeum, Knaben-Mittelschule, kaufm. u. gewerbl. Fortbsch.; in Halbau: gewerbl. Fortbsch. — Ländl. Fortbildungsschulen in einer großen Zahl ländlicher Gemeinden.

Kreisstadt Sagan.

Landgericht: Glogau. Amtsgerichte: Halbau, Priebus, Sagan, Muskau.

Landrat [F 63 u. 73]: **von Bezold.**
Kreisinspektor: **Groth.**
Kreiskasse: Rentmeister **Rother.**
Kreisausschuß [F 63 u. 73]: **Rebischke,** Bürodirektor.
Kreisbaumeister: **Bernigau.**
Kreissparkasse [F 77 u. 78]: **Dehmisch,** Direktor.
Kreisarzt [F 246]: Medizinalrat Dr. **Schulz.**
Kreistierarzt [F 178]: **Wegner,** Veterinärrat.
Katasterdirektor: **Tobien.**
Hochbauamt [F 415]: Regierungs- und Baurat **Herr.**
Kreisschulrat: Dr. **Feilhauer.**
Finanzamt [F 469]: Reg.-Rat **Kurzer.**
Kulturamt [F 251] für die Kreise Sagan, Freystadt, Grünberg, Sprottau: **Witt,** Reg.- u. Kulturrat.

I. Selbständige Gutsbezirke.

3254. Annenhof, Dominialg. ▯ P. T. F 90. Ag. eK. Sagan 3 km; E. Sagan 5, Küpper 3 km; A. St. Eckersdorf; kK. Altkirch.
Besitzer: Max **Krause,** Rittmstr. d. L.-Kav. I a. D.
Pächter (Pachtadministration): Franz Krause-Bergmann, Lt. a. D.
1 Assistent, 1 Vogt*.
Fläche 193 ha: 155 Acker, 8 Wiesen, 5 Koppeln, 19 Holz, 0,7 Wasser, 5,3 Wege, Gärten, Hof ꝛc.
Grundst.-R.-E. 3916,5 *M.*
Schwarzb. Niederungsvieh (Herdbuch). Jungviehkoppeln.
Zuckerrüben- u. Kartoffelbau.

3255. Bergisdorf, Rittg. ▯ m. d. Vorw. **Altdorf, Luthrötha** u. **Puschvorwerk.** P. T. F 106. E. eK. Ag. Sagan 4 km; A. Sagan I; St. Bergisdorf; kK. Altkirch.
Bes.: Dr. jur. Rich. **v. Tiedemann,** Kgl. pr. Kammerjunker u. Rittmstr. a. D.
Oberinspektor: Rich. Laute
1 Verw., 1 Förster*, 1 Brennmstr.*
Fläche 1334,5 ha: 480 Acker, 45 Wiesen, 14,5 Weide, 39 Wasser, 698 Holz, 20 Park u. Gärten, 38 Hof ꝛc.
Grundst.-R.-E. 9813 *M.* — Brennerei, Molkerei. — Kartoffelsaatgut.

3256. Bogendorf, Ritterg. ▯ P. T. F 6. eK. Zibelle 2 km; Klnb. Tschöpeln-Quolsdorf 6, E. Schnellzugst. Teuplitz 13 km; A. St. kK. Gräfenhain; Ag. Priebus 15 km.
Bes.: Friedr. **Hirsch,** Glashüttenbes. in Döbern (Niederlaus.).
Bevollm.: Emil Berghoff-Jsing auf Wendisch Musta (Nr. 3301).
Fläche 203 ha: 140 Acker, Wiesen u. Weide, 60 Holz, 3 Park, Gärten, Hof ꝛc.
Grundst.-R.-E. 1225 *M.*
Schwarzb. Ostfriesen

⊙ **3257. Buchwald (Ober),** Ritterg. ▯ P. T. E. A. St. kK. Buchwald (Kr. Sagan) 2, Bhf. 3 km; F 7 Küpper (Kr. Sagan); Ag. Sagan 9 km; eK. Mallmitz.
Bes.: Felix **Tilgner**'sche Erben – 1 Assist.
Fl. 110 ha: 90 Acker, 9 Wiesen, 9 Holz, 1 Gärten, 1 Hof ꝛc.
Grdst.-R.-E. 2030 *M.* — Schwarzb. Niederungsvieh. Edelschweine. Hühnerzucht. — Getreide- u. Rübensamenbau.

3258. Buchwald (Nieder) u. **Barge,** Rittergüter ▯ m. Vorw. **Hummelgut,** Majorat (s. 1857). P. T. E. A. St. kK. Buchwald (Kr. Sagan) 1 km, F 16. eK. Mallmitz; Ag. Sagan.
Besitzer: Franz Graf **von Stillfried-Mettich** auf Silbitz (Nr. 981). Familienbesitz seit 1853.
Bevollm.: Oberförster Keupsch.
1 Inspektor, 1 Assistent.
Fläche 426 ha: 262,2 Acker, 36,7 Wiesen, 16 Weide, 13,8 Wasser, 80,5 Holz, 6,1 Park u. Gärten, 10,7 Hof, Wege ꝛc.
Grdst.-R.-E. 6589 *M.* — Opfbrennerei.

3259. Burau, Herrschaft ▯ m. d. Vorw. **Siegfriedshof-Rädel.** P. T. A. St. Burau; F 12. E. Ag. Halbau 5 km; eK. kK. Nieder Hartmannsdorf.
Bes.: Frau Gräfin Erna **von Lüttichau,** geb. von Kramsta.
Bkk. Schles. Bankverein in Breslau.
Rentmeister*: G. Bieder. 3 Revierförster*, 1 Hilfsförster, 1 Waldwärter*, 1 Fischmeister*, 1 Wiesenwärter.

Fläche 2795 ha: 52 Acker, 101 Wiesen, 10 Weide, 2458 Holz, 75 Teiche, 24 Hof, Gärten, Park, 75 ha in Parzellen verpachtet.
Grundst.-R.-E. 12061 *M.*
Karpfen- u Schleienzucht (Galiz. Spiegelkarpfen). — Rotb. Niederungsvieh.

3260. Diebau, Ritterg. □ P. eK. Naumburg (Bober) 8 km; T. F 2. Neuwaldau (Kr. Sagan) 4 km; E. (Perf.) Benau NL. 7½ u. (Fracht) Naumburg 9 km; A. St. Mednitz; kK. Ndr. Gorpe; Ag. Sagan.
Beſitzer: Guſtav **von Regelein,** Hauptmann a. D.
Inſpektor: Herbert Werning.
Fläche 234 ha: 81 Acker, 14 Wiesen, 40 Weide, 94,5 Holz, 2 Park, 0,5 Gärten, 2 Hof ꝛc. — Grdſt.-R.-E. 1830 *M.*
Schwarzb. Nieder.-Vieh (Herdb.), vered. Landſchwein (Herdb.), Verkauf von Zuchttieren. Weidewirtſchaft.

3261. Dittersbach, Fideikommiß □ mit Mittel- u. Niedervorw. u. Erbſcholt. P. T. St. kK. Dittersbach (Kr. Sagan); E. F 40. eK. Ag. Sagan 7,5 km; E. Küpper 5 km; A. Schönbrunn.
Beſitzer: Dr. Fritz **Heimann-Troſien,** Oberlt. a. D. — Bkt.: E. Heimann in Breslau und Kreisſparkaſſe Sagan.
Inſp.: Hentſchel. 1 Gutsſekr., 1 Aſſiſt.
Förſter*: Joachim.
Fläche 814 ha: 492,5 Acker, 50 Wiesen, 23 Weide, 5 Waſſer, 219 Holz, 4,5 Park, Gärten, 20 Hof, Unland ꝛc. Etwa 30 ha zu Anliegerfiedlg. verpacht.
Grundſt.-R.-E. 11200 *M.*
Stärkefabrik. Sägewerk. Eigene elektr. Anlage. Dampf- u. Motorflug. Flachsſchwingmaſchine. — Schwarzb. Niederungsvieh (Herdbuch). Zuchtbullenverkauf. Merinofleiſchſchafe. Schweinezucht. – Anerk. Saatgutwirtſchaft. Vermehrungsſtat. verſch. Züchter für Hack- und Halmfrucht.

3262. Dober-Pauſe, Rittg. □ m. Vorw. **Schäferei** u. **Annahof.** P. T. kK. Eiſenberg (Kr. Sagan) 1 km; F 18 Neuhammer (Qu.); E. eK. Mallmitz 6 km; A. Queisthal; Klnb. St. Tſchiebsdorf 2—3 km; Ag. Sagan 12 km.
Beſ.: Rittmeiſter Paul **Weiß'** Erben. 1 Inſpektor, 1 Aſſiſtent.
Poſtſchkk. Breslau 7854.
Fl. 353 ha: 183,7 Acker, 16,3 Wiesen, 2 Weide, 1,5 Waſſer, 146 Holz, 1,5 Park, Garten, 2 Wege, Hof ꝛc.
Grundſt.-R.-E. 2362 *M.*
Schwarzb. Niederungsvieh. Veredeltes Landſchwein. — Saatgutverkauf.
Hauptabſatz nach Truppenübungsplatz Neuhammer u. Kreisſtadt Sagan.

3263. Dobritſch (Groß), Ritterg. □ m. Vorw. **Heinrichsfelde.** P. T. F 2. E. A. St. eK. kK. Naumburg (Bober) 3 km; E. Chriſtianſtadt 3,5 km; Ag. Sagan.
Beſitzer: Dr. phil. Ernſt **Bierei.**
Fläche 464 ha: 180 Acker, 60 Wieſen, 50 Weide, 10 Waſſer, 152 Holz, 1 Park, 1 Garten, 10 Hof ꝛc.
Grundſt.-R.-E. 3200 *M.* — Brennerei. Schwarzb. Niederungsvieh.

3264. Dobritſch (Klein), Ritterg. P. Benau 5 km; T. E. eK. Chriſtianſtadt 3 km; F 59. T. A. St. kK. Naumburg (Bober); Ag. Sagan.
Beſitzer: **Martin Simon** (ſeit 1921). Poſtſchkk. Berlin NW. 126981. Bkt. Kreisſparkaſſe Sagan.
Fläche 91 ha: 32 Acker, 18 Wieſen, 12,5 Weide, 7 Schafhutung mit Holzbeſtand, 5 Waſſer, 10 Holz, 0,5 Park, 1 Garten, 5 Hof ꝛc.
Grundſt.-R.-E. etwa 900 *M.*
Schwarzb Oſtfrieſenherde. Merinofleiſchſchafherde. Schweinezucht u. -Maſt. Gaſtwirtſchaft.

3265. Dubrau, Ritterg. □ m. Vorw. P. E. A. St. Ag. eK. kK. Priebus (Kr. Sagan) 7 km; T. F 1 Dubrau; E. Lichtenberg (Kr. Sagan) 3 km, Tſchöpeln-Quolsdorf 8 km.
Beſitzer: **Ekona-Aktiengeſellſch.** (vorm. Dtſch. Kautſchukgeſellſchaft) in Berlin W 35, Magdeburger Straße 6, Abtlg. Rittergut Dubrau.
Poſtſchkk. Breslau 73441.
Bevollm.: Walter v. Kutzſchenbach, Adminiſtrator.
1 Wirtſchaftsvogt. 1 Ziegelmeiſter.
Fl. 175,1 ha: 129,7 Acker, 8,7 Wieſen, 8 Weide, 14,4 Holz, 0,5 Park, 0,5 Garten, 13,4 Hof, Wege, Unland ꝛc.
Grundſt.-R.-E. 1000 *M.*
Dampfziegelei. – Schwarzb. Niederungsvieh. Vered. Landſchwein.
Gründüngung. Getr.- u. Hackfruchtbau.

2366. Erdmannshof, Rittergut □ mit Ruſtikalbeſ. in Alt Kleppen u. Neuwaldau. P. T. F 92. A. St. eK. kK.

Naumburg (Bober) 0,2 km; E. Naumburg u. Christianstadt je etwa 2 km; Ag. Sagan.
Beſ.: Siedlungsgeſellſch. „Eigenheim" in Frankfurt (Oder), Marienſtr. 1–2.
Inſp.*: Karl Aßmann.
Fläche 270 ha: 141 Acker, 18,5 Wieſen, 10,4 Weide, 59 Holz (meiſt Laubholz), 7 Waſſer, 2,5 Park, 1 Gärten, 30,6 Hof ꝛc. Einige kleinere Parzellen verpachtet.
Grundſt.-R.-E. 2400 ℳ.
Dampfziegelei. Elektr. Kraft v. Elektrizitätswerk Saalmann in Eichdorf.
Vered. Landſchwein u. Meißener (Weidegang), Verkauf v. Ebern u. Sauen.
Int. Getreide- u. Kartoffelbau.

3267. Gorpe (Ober), Ritterg. P. T. F 1. A. St. Mednitz 2 km; eK. Ag. Sagan; E. Naumburg a. B. (Fracht) 11, Sagan 14 km; kK. Dittersbach.
Beſ.: Fedor **Vielhauer von Hohenhau,** Wirkl. Geh. Oberregierungsrat a. D.
Inſp.: Wilh. Overbruck. – 1 Förſter*.
Fläche 242,3 ha: 87 Acker, 13,3 Wieſen u. Weide, 5,2 Waſſer, 127,7 Holz, 1,3 Garten, 8 Gemüſe, Hof ꝛc.
Grdſt.-R.-E. 1899 ℳ.

3268. Gorpe (Nieder), Ritterg. P. T. F 21. eK. Naumburg (Bober); E. Benau 7, Naumburg a. B. 9 km; A. St. Mednitz; kK. Dittersbach; Ag. Sagan 14 km.
Beſ.: Frhr. **von Albedyhll,** Major a. D.
Inſpektor: Schulz. — 1 Brennereiverwalter*, 1 Förſter und Gärtner*.
Fläche 280 ha: 90 Acker, 11 Wieſen, 12 Weide, 19 Waſſer, 140 Holz, 1 Park, 1 Garten, Wege, Hof ꝛc.
Grdſt.-R.-E. 2213 ℳ. — Brennerei.

3269. Gräfenhain, Ritterg. P. T. F 1. St. eK. kK. Gräfenhain (Kr. Sagan); E. Linderode 6, Schönwalde 10, Sorau NL 19 km; A. Reichenau bei Priebus; Ag. Priebus.
Beſitzer: Rudolf **Schulz-Sembten.** Bkk. Sorauer Bankverein in Sorau NL.
Inſpektor*: Max Lehmann.
Fläche 75 ha: 56,8 Acker, 4,2 Wieſen, 3 Weide, 2,7 Teiche, 2,6 Holz, 2,7 Korbweiden, 1 Garten, 2 Hof ꝛc.
Grdſt.-R. E. 740 ℳ. – Saatkartoffelbau. Schwarzb. Oſtfrieſen (Herdb.).

3270. Greiſitz, Ritterg. ▯ P. T. F 36. eK. Ag. Sagan; E. Sagan (Schnellz.) 7,5 und Wellersdorf 2 km; A. St. Sagan I; kK. Altkirch.
Beſitzerin: Frau Helene **v. Henriquez,** geb. Weſtmann-Buſch. Poſtſchkk Brsl. 14321. Bkk. Kreisſparkaſſe Sagan Familienbeſitz ſeit 1886.
Bevollm.: Heinrich von Henriquez, k. u. k. Rittmeiſter a. D.
Inſpektor: Rob. Steinicke.
Förſter: Rud. Kilian.
Fläche 750 ha: 156 Acker, 14 Wieſen, 17 Weide, 14 Waſſer, 545 Holz, 1 Park, 1 Gärten, 2 Hof ꝛc.
Grdſt.-R.-E. 3561 ℳ.
Kartoffelflockenfabrik.
Schwarzb. Oſtfrieſen.
Sehr ſtarke Anwendung von Kunſtdünger. Gründüngung. Ausgedehnte Verſuchsfelder. Anbauſtation für Vermehrung des Original-Petkuſer Sommer-Winter-Roggens u. Gelbhafers. Züchtung der Original-Greiſitzer Wohltmann-Saatkartoffel. Von der Landwirtſchafts-Kammer anerkannte Saatgutwirtſchaft.

3271. Halbau (Schleſ.) u. Halbau OL. Rittergüter ▯. P. T. F 21 u. 22. E. A. St. eK. kK. Ag. Halbau.
Beſ.: Ludolf Herm. Eman. **v. Alvensleben** auf Schochwitz b. Halle (Saale).
Bevollm.: Sigmund Ludwig Radziejewski, Ökonomierat, Rittmeiſter a. D. in Berlin W 35, Potsd. Str. 36.
Gutsverwalter: Karl Stetter.
Förſter*: Burmeiſter.
Fl. 947,13 ha: 109,48 Acker, 35,29 Wieſe, 707,60 Holz, 70,25 Teiche, 3,61 Waſſer, 4,63 Garten, 14,13 Wege, 2,15 Hof ꝛc.
Grundſt.-R.-E. 3366,96 ℳ.
Dampfſägewerk. Mahlmühle. Brotbäckerei. Schloßbrauerei. — Oſtfrieſen.
Bedeutende Teich- u. Forſtwirtſchaft.

3272. Hansdorf, Ritterg. P. T. F 12. E. Hansdorf (Kr. Sagan) 1 km; A. St. Kunau; Ag. Sagan; eK. Ndr. Ullersdorf (i. Brdbg.); kK. Halbau.
Beſitzer: Emil **Gietzelt.**
Fläche 104 ha: 60,5 Acker, 12,5 Wieſen, 23,5 Holz, 0,25 Waſſer, 3 Park, 0,75 Garten, 1,5 Tonſchacht, 2 Hof ꝛc.
Grundſt.-R.-E. 610 ℳ.

3273. Hertwigswaldau, Ritterg. ▯ m. **Ober-, Gerichts-, Schloß-** und **Niedervorwerk.** P. T. E. Klnb. A. St. eK. kK. Hertwigswaldau (Kr. Sagan); F 10 Weichau; Ag. Sagan.
Beſitzerin: **Stadtgemeinde Sprottau.**

Pächter: Peckmann. 1 Inspektor.
[Pächter von Niedervorwerk: F. Merres in Wachsdorf (Nr. 3299).]
Fl. 632,3 ha: 465,6 Acker, 43,2 Wiesen, 17 Weide, 63,6 Holz, 11,1 Wasser, 31,7 Gart., Hof ꝛc. — Grdst.-R.-E. 9094 M.
Original rotbunte Ostfriesen.

3274. Hirschfeldau (Ober), Ritterg. ▯ m. **Ober-, Sorge-, Kirch- u. Greisvorwerk.** P. T. E. kK. Hirschfeldau 0,3, Bhf. 2 km; F 4. Rückersdorf (Kr. Sprottau); A. St. eK. Hertwigswaldau; Ag. Sagan.
Besitzer: Carl **Crüsemann,** Lt. a. D. Bkt. Deutsche Bank Berlin und Stadtgirokasse Sagan.
Bevollm.: Curt Crüsemann, Oberlt. d. R. a. D.
Inspektor*: Wulle. — 1 Sekretärin. 1 Assist., 1 Brennereiverw.*, 1 Förster*.
Fläche 686,5 ha: 396,8 Acker, 50 Wiesen, 19,5 ha Weide, 211,6 Holz, 1 Wasser, 2,6 Park, 1 Garten, 4 Hof ꝛc.
Grdst.-R.-E. 7602 M. — Brennerei, Kartoffeltrocknung, Schneidemühle. Elektr. Licht- u. Kraftanl. (eig. Zentrale und Überlandzentrale). Motorpflug.
Ostfriesenherde. Merinofleischschafherde. Kaltblutzucht.

3275. Hirschfeldau (Nieder), Ritterg. ▯ m. Vorw. **Mittel H.** P. T. E. kK. Hirschfeldau 2, Bhf. 1 km; F 5 Rückersdorf (Kr. Sprottau); A. St. eK. Hertwigswaldau; Ag. Sagan.
Bes.: Hans-Felix **Tomaszewski.** Familienbesitz s. 1856. — 1 Inspektor.
Fläche 360,8 ha: 233 Acker, 25 Wiesen, 13 Weide, 87,8 Holz, 2 Park, Garten, Hof ꝛc. — Grdst.-R.-E. 4944 M.
Brennerei. — Schwarzb. schles. Nieder.-Vieh (Herdb.). Vered. Landschwein.
Saatgutwirtschaft. Vermehrungsstation für Getreide u. Kartoffeln. Elektr. Reinigungsanlage.

3276. Kochsdorf, Rittg. ▯ P. Tschöpeln (O. Lausitz) 2 km; T. F 9. eK. Zibelle; E. Tschöpeln-Quolsdorf 2½ km; St. Hermsdorf b. Priebus; kK. Muskau; A. Ag. Priebus.
Besitzer: Eduard **Weber.**
Inspektor: Karl Scholz.
Fläche 179 ha: 120 Acker, 17 Wiesen, 38 Holz, 1,7 Wasser, 0,5 Park, 1 Garten, 0,8 Hof ꝛc. — Grdst.-R.-E. 800 M.
Vollblutzucht. — Saatgutwirtschaft.

3277. Kothau (Klein), Rittg. ▯ P. T. F 6. E. A. St. Küpper (Kr. Sagan) 2, Bhf. 3,5 km; E. eK. Ag. Sagan 9 km; kK. Hirschfeldau.
Besitzer: Robert **Dierichs.** — 1 Insp.*
Fläche 186,3 ha: 110,8 Acker, 17,6 Wiesen, 1,4 Wasser, 52 Holz, 2,2 Hof, Park, Garten, 2,3 Wege, Gräben ꝛc.
Grdst.-R.-E. 2398 M.

3278. Kottwitz (Ober), Ritterg. ▯ m. Schäfereivorw. P. T. F. A. St. eK. Kottwitz (Kr. Sagan); F 5 (nur Bes.) Niebusch; E. Naumburg a. B. 8,5 km; Ag. Sagan; kK. Neuwaldau.
Besitzer: Georg **Rothe** auf Särka bei Weißenberg (Amtsh. Löbau).
Fam.-Bes. s. 1809. — 1 Forstverw.*.
Pächt. d. Ldw.: Ökonomierat Ebhardt in Glogau (s. a. Nr. 2305) u. Wilh. Hoffmann i. Mitt. Kottwitz. — 1 Insp.*
Fl. 317,8 ha: 179 Acker, 23,4 Wiesen, 4 Weide, 1,5 Wasser, 107 Holz, 2,9 Park, Garten, Hof ꝛc.
Grdst.-R.-E. 2709 M.

3279. Kottwitz (Mittel), Ritterg. ▯ m. Schäfereivorw. (gen. Ndr. Kottwitz). P. T. A. St. eK. Kottwitz (Kr. Sagan); F 3 Niebusch; E. Naumburg a. B. 8,5 km; kK. Neuwaldau; Ag. Sagan.
Besitzer: Georg **Rothe** auf Särka bei Weißenberg (Amtsh. Löbau).
Familienbesitz seit 1809.
1 Forstverw.* in Ober Kottwitz.
Pächter d. Ldw.: Ökonomierat Ebhardt in Glogau (s. a. Nr. 2305) u. Wilhelm Hoffmann (gleichz. Wirtschaftsleiter). — 1 Assistent.
Fl. 412 ha: 116 Acker, 30 Wiesen, 22 Weide, 242 Holz, 2 Wasser, Hof ꝛc.
Grdst.-R.-E. 2526 M.
Schwarzw. Niederungsvieh.

⊙**3280. Küpper (Ober),** Ritterg. ▯ P. T. F. E. St. kK. Küpper (Kr. Sagan); A. Buchwald; Ag. eK. Sagan.
Besitzer: Paul **von Bolko.**
Fläche 238 ha: 195 Acker, 15 Wiesen, 18 Holz, 10 Hof ꝛc.
Grdst.-R.-E. 2160 M.

3281. Küpper (Mittel), Ritterg. ▯ m. ehem. Mühlgrdst. P. T. F 1. St. Küpper (Kr. Sagan) 3,5 km; E. Küpper 5 u. Buchwald 6 km; A. Buchwald; Ag. Sagan; eK. Wittgendorf; kK. Hirschfeldau.

Besitz.: verw. Frau Johanna **Mießner.**
Verw.: Arno Troche, Lt. d. R.
Fläche 354 ha: 147 Acker, 39 Wiesen, 20 Weide, 133 Holz, 1 Park, 1 Garten, 12 Kiesgr, Torfstich, Wege, Hof ꝛc.
Grdst.-R.-E. 2730 *M.*
Schwarzb. Niederungsvieh (Herdb.)

3282. Küpper (Nieder), Forstgtsbz. ▯ P. T.F.E.St.kK. Küpper (Kr. Sagan); A. Buchwald; eK. Ag. Sagan.
Besitzerin: **Stadtgemeinde Sprottau.**
Verwalter: Stadtförster Hübner in Nieder Küpper I (Sag.).
Fl. 79,1 ha: 6,2 Acker, 28,7 Wiesen, 44,2 Holz. — Grdst.-R.-E. 609 *M.*

3283. Kunau, Ritterg. ▯ m. Vorwerk **Peterhof.** P. T.E.A.St. eK. Kunau (Kr. Sagan); F 3. E. Hansdorf (Kr. Sagan) 3 km; kK. Nieder Hartmannsdorf; Ag. Halbau.
Bes.: Hans **Bothe.** Postschlk. Brsl. 19863.
1 Brennereiverw.*
Fläche 376 ha: 144 Acker, 40 Wiesen, 3 Weide, 183 Holz, 4 Garten, 2 Hof ꝛc.
Grdst.-R.-E. rd. 3000 *M.*
Spiritusbrennerei. — Schwarzb. Niederungsvieh. Vered. Landschwein.

3284. Lipschau-Dohms, Ritterg. (zum Fideikommiß **Klitschdorf-Wehrau** Kr. Bunzlau gehörig) m. d. Forsthsrn. Birkenhof u. Niedervorwerk. P. T. F. Neuhammer (Qu.) 4,5 km; E. Lipschau 0,5 km; A. Queistal; St. eK. Dohms; kK. Eisenberg; Ag. Sagan.
Bes.: Friedrich Fürst **zu Solms-Baruth,** Durchl. auf Klitschdorf (Nr. 2129/31). Familienbesitz seit 1851.
Generaldirektion in Klitschdorf.
1 Revierförster*, 2 Waldwärter*.
Fläche 2439 ha: 10 Acker, 8 Wiesen, 2386 Holz, 30 Wege, 4 Gewässer, 1 Hof.
Grundst.-R.-E. 6646 *M.*

3285. Mednitz (Nieder), Ritterg. mit Rustikalbes. in Ob. Gorpe. P. T. F 2. A. Mednitz 1 km; St. Ob. Gorpe; E. Reinswalde u. Wellersdorf je 4, Sagan 10 km; eK. Ag. Sagan; kK. Dittersbach.
Besitzer: Paul **Kania,** Kaufmann.
Pächter: Fritz Wabnitz.
Inspektor*: Hirschfeld.
Fl. 207,5 ha: 100 Acker, 12 Wiesen, 12 Weide, 70 Holz, 9 Wasser, 1 Park, 0,5 Garten, 3 Hof ꝛc.
Grundst.-R.-E. 1500 *M.*
Stärkefabrik. — Milchwirtsch. Oldenb. Deutsches Edelschwein.
Saatkartoffel- und Saatroggenbau.

3286. Mellendorf (Mittel), Ritterg. P. Klnb. Großselten (Kr. Sagan) 2 km; E. Sorau (NL.) 12 km; T. Mellendorf (Kr. Sagan); F 5. Reichenau (Kr. Sagan); A. St. Groß Petersdorf; eK. kK. Ag. Priebus.
Besitzer: Ernst **Hemprich.**
Fl. 175 ha: 50 Acker, 25 Wiesen, 40 Holz, 2,5 Weide, 2 Wasser, 1 Hof, 1 Park, 0,5 Gärten, 53 abgeholzt u. Unland.
Grundst.-R.-E. 984 *M.*
Rindvieh- und Schweinezucht.

3287. Mühlbach, Rittg. P. T. Tschöpeln (O. Lauf.) 3 km; F 11 Zibelle; E. Tschöpeln-Quolsdorf u. Lichtenberg (Kr. Sagan) je 4 km; A. eK. kK. Ag. Priebus 10 km; St. Hermsdorf b. Pr.
Besitzer: Leberecht-Viktor **v. Thümen-Blankensee** auf Radawnitz, Kreis Flatow (Grenzmark).
Fläche 95,5 ha: 31 Acker, 8 Wiesen, 2 Wasser, 41,5 Holz, 7 Park, 1 Gärten, 1 Unland, 4 Spargelplantage.
Grdst.-R.-E. 307 *M.* - Feldgemüsebau.
Ton- und Kohlenlager.

⊙ **3288. Naumburg am Bober,** (Schloß) Ritterg. ▯ mit Dominium **Eichdorf** und Anteil **Neukleppen.** P. T. F 11 (Schloß) und 37 (Forsthaus). E. A.St. eK. kK. Naumburg (Bober) 2 km; Ag. Sagan.
Bes.: Gustav **Schnell,** Holzhändler in Christianstadt.
Inspektor: Otto Stegemann.
1 Revierförster.
Fläche 727 ha: 205 Acker, 40 Wiesen, 12 Weide, 452 Holz, 5 Wasser, 13 Hof ꝛc. — Grundst.-R.-E. 3110 *M.*

3289. Neudorf bei Pechern (zur Herrschaft **Muskau** gehör.), Forstritterg. P. T. F. Zibelle 6 km; E. Rietschen 8 km; A. St. Ag. Priebus.
Bes.: Dr. Ad. Graf **v. Arnim-Muskau** auf Muskau (Nr. 3228 ff.).
Zentralverwaltung in Muskau.
Forstmstr.: Steinwender, Skerbersdf.
Fläche 583 ha: 575 Holz, 8 Hof ꝛc.
Grundst.-R.-E. 1126 *M.*
Holzstoffabrik Pechern.

3290. Neuhammer a. Qu., Gutsbez. P. T. F 27. E. Neuhammer (Queis), Bhf. 1 km; A. Queisthal; St. eK. Dohms; kK. Eisenberg; Ag. Sagan.
Besitzer: **Schles. Pappenfabriken A.-G.** in Wehrau b. Klitschdorf (Kr. Bunzl.).
Bevollm.: Direktoren Kuntze und Joschke in Wehrau.
Fläche 24,5 ha. — Grdst.-R.-E. 33 *M.* 1/3 des Ackers verpachtet an die Arbeiterschaft.
Holzschleiferei u. Pappenfabrik.

3291. Neuwaldau, Rittg. m. Erbscholt. Nr. 2. P. T. F 8. kK. Neuwaldau (Kr. Sagan); E. Naumburg (Bober) 7 km; A. St. eK. Kottwitz; Ag. Sagan.
Bes.: Josef **Menke** in Ankum (Hann.).
Oberinsp.*: Th. Dieker. — 1 Insp.
Fläche 375 ha: 210 Acker, 25 Wiesen, 1 Wasser, 135 Holz, 4 Park, Garten, Hof 2c. — Grundst.-R.-E. 3837 *M.*
Schwarzb. Ostfriesenherde. — Anlage von Fettweiden. Kleesamen- und Zuckerrübensamenbau.

3292. Nimbsch, Ritterg. P. T. E. eK. Reinswalde (Brandenburg) 4 km; F 3. A. kK. Mednitz; St. Bergisdorf; E. Ag. Sagan 10 km.
Bes.: Dr. jur. Leopold **Schröder,** Wirkl. Geheimrat, Rittmstr. d. R. a. D. u. Abteilungschef a. D. im Lippischen Geh. Zivilkabinett (in Berlin W 35, Derfflingerstr. 9).
Insp.*: Kanus, Oberlt. a. D.
Fläche 150 ha: 20 Acker, 5 Wiesen, 4 Weide, 80 Holz, 20 Anschonung, 7 Wasser, 10 Park u. Gärten, 4 Hof u. Wege. — Grundst.-R.-E. 800 *M.*

3293. Pechern, Ritterg. mit Vorw. Annenhof u. Rosenhof. P. T. F 13. A. St. kK. Ag. Priebus; eK. Pechern; E. Lichtenberg 1, Priebus 7, Rietschen u. Muskau je 12 km, Frachten durch Kleinbahn bis Pechern.
Bes.: Wilh. u. Ernst Joach. **Kirchhefer.** Postschkt. Bresl. 68069. Bkt. Gewerbe- u. Landw. Bank AG. in Priebus.
Insp.*: Hugo Fingado. — 1 Assist.
Förster*: Ohl.
Fläche 900 ha: 105 Acker, 40 Wiesen, 712 Holz, 5 Wasser, 13 Park, Garten, Hof 2c. 25 an Siedler verpachtet.
Grundst.-R.-E. 3765 *M.* — Ostpreuß. Herdbuchvieh, Bullen- u. Eberhaltung

3294. Petersdorf, Ritterg. P. T. E. A. St. Buchwald (Kr. Sagan) 3 km; F 24. E (Schnellz.). eK. Ag. Sagan 6 km; kK. Eckersdorf.
Bes.: Paul **Krüger,** Rittergtsbes. u. Kfm. Postschkt. Berlin 126587. Bkt. Reichsbankgiro, Stadtgirokasse Sagan.
Generalbevollm.: Rentmeister Ernst Kleefeld.
Oberinsp.*: Max Dünnebier. 1 Brennereiverw.*, 1 Gärtner*.
Fläche 277 ha: 159 Acker, 25 Wiesen u. Weide, 38 Holz, 4 Wasser, 1 Park, Garten, Hof 2c.
Grundst.-R.-E. 2615 *M.*
Brennerei (65000 l Kont.).
Schwarzw. Ostpreuß.-Holländerherde.
Klee- u. Weizenbau.

3295. Peterswaldau, Ritterg. mit Scholtisei und Bauergütern Nr. 2, 14, 22, 40 **Peterswaldau.** P. A. St. eK. Kottwitz (Kr. Sagan) 3 km; T. F 1. Neuwaldau (Kr. Sagan) 4 km; E. Naumburg a. B. 10, Eichvorwerk 5 km; kK Briesnitz; Ag. Sag.
Bes.: Dr. phil. Kurt **Friske.**
Bkt. Kreissparkasse Sagan.
1 Brennmstr, 1 Inspektor.
Fläche 340 ha: 163,6 Acker, 21,6 Wiesen, 30 Weide, 106,5 Holz, 0,7 Wasser, 1,8 Park u. Garten, 16,4 Hof, Wege 2c.
Grdst.-R.-E. 3523 *M.* — Dampfpflug.
Brennerei (46000 l). — Rotb. Ostfriesen. Kaltblutpferde. — Weidegang während des ganz. Jahres. Getreideb.

3296. Reichenau (Groß), Ritterg. m. **Buschvorw.** u. Vw. **Paganz.** P. T. F 2 (Schloß, Guts- u. Forstverw.) u. 11 (Fh. Paganz). E. A. St. Groß Reichenau; kK. Cosel (Niederschles.); eK. Naumburg a. B.; Ag. Sagan.
Bes.: Arthur Graf **Strachwitz'sche** Erben. Testamentsvollstr.: Frau Gfn. Emma Strachwitz, geb. Freiin v. Landsberg. Familienbesitz seit 1877.
Postschkt. Bresl. 32787.
Bevollm.: Alexander Graf Strachwitz.
Inspektor*: Zack.
Förster*: Foerster. — 3 Revierjäger.
Fläche 1424,6 ha: 177,6 Acker, 52,4 Wiesen, 1119,3 Holz, 11,9 Wasser, 13,2 Weide, 13 Park, Gärten, Obstanlagen, 36,6 Hof, Kiesgruben, Wege 2c. 42,5 ha in Parzellen verpachtet.
Grundst.-R.-E. 6224,46 *M.*
Molkerei. Mahlmühle (elektr. Betr.).

Schwarzb. Ostfriesen. Deutsch. Edelschwein, Stammz.—Rübenbau. Rieselwiesen. Weidewirtschaft.

3297. Saatz, Rittergut ▯ m. **Schlesisch Zehrbeutel.** P.T. F14. E.Ag. kK. Halbau 1,7 km; A. St. eK. Kunau.

Besitzer: Erich **Meyer,** Lt. a. D.

Fläche 223 ha: 84 Acker, 25 Wiesen u. Weide, 2 Wasser, 102 Holz, 2 Park, 13 Wege, Garten, Hof ꝛc.

Grdst.-R.-E. 935 *M.* — Mühle m. Wasserkraft. Molkerei m. elektr. u. Dampfbetr. (etwa 2000 l tägl.) m. Käsefabrik. — Ostpr. Niederungsvieh. Hannov. Landschwein, Zucht u. Mast. Merinofleischschaf.

3298. Schönbrunn mit **Nieder-** und **Obervorwerk,** Staatsdomäne. P.T. A.St. kK. Schönbrunn (Kr. Sagan); F26. Ag. Sagan; E. Hirschfeldau 2 km; eK. Hertwigswaldau.

Besitzer: **Preuß. Domänenfiskus.**

Pächt.: Max Kinitz, Amtsrat. – 1 Beamt.

Fläche 341,2 ha: 277,9 Acker, 29 Wiesen, 8,2 Weide, 0,3 Wasser, 13,6 Holz, 1 Park, 5,2 Gärten, 6 Ödland, Hof ꝛc.

Grdst.-R.-E. 5848,7 *M.*

Rotb. Ostfr. (Herdb.). Rambouilletschafz.

3299. Wachsdorf, Ritterg. ▯ m. Vorw. **Nieder Hertwigswaldau.** P. A.St. eK. kK. Hertwigswaldau (Kr. Sag.) 3 km; T. Wachsdorf; F7. Schönbrunn (Kr. Sag.); E. Hertwigswald. 3, Hirschfeldau 6 km; Ag. Sagan.

Besitzerin: **Stadtgemeinde Sprottau.**

Pächter: Fritz Merres, Major a. D. 1 Inspektor.

Fläche 401 ha: 311,5 Acker, 30 Wiesen, 6,25 Weide, 47,5 Holz, 3,25 Wasser, 2,5 Hof ꝛc. — Grdst.-R.-E. 5310 *M.*

3300. Wendisch Hermsdorf, Ritterg. P. E. Braunsdorf (O. Lauf.) 2½ km; T. F 21. kK. Ag. Muskau; eK. Zibelle; A. Priebus; St. Hermsdorf b. Priebus.

Bes.: Hans **Trützschler v. Falkenstein,** Postschk. Brsl. 56252.

Bkt. Kreissparkasse Sagan.

Generalbevollm.: Frau Gertrud Trützschler von Falkenstein (Ehefrau). 1 Inspektor*, 1 Förster*.

Fl. 327,6 ha: 80 Acker, 15 Wiesen, 0,5 Wasser, 3 Park, 0,5 Garten, 1,2 Gräben, 10 Lehm- u. Sandgr., 0,5 Hof ꝛc., 201,9 Holz, 15 Kahlschlag.

Grdst.-R.-E. 1800 *M.*

Niederungsvieh. — Saatkartoffelzucht. Das Gut liegt auf Braunkohle, auf welche die Ribeckschen Montanwerke in Halle das Mutungsrecht besitzen.

3301. Wendisch Musta, Ritterg. ▯ mit Vorw. **Kutschig** und **Lichtenberg.** P. Braunsdorf (O. Lauf.) 8 km; T. F71 Muskau 10 km; E. Lichtenberg (Kr. Sagan) 3 km; A. St. Ag. eK. kK. Priebus.

Besitzer: Emil **Berghoff-Ising.** Postschk Brsl. 68289.

2 Beamte*, 2 Vögte, 1 Brennmeister.

Fläche 755,5 ha: 128 Acker, 27 Wiesen, 30 Weide, 517 Holz, 24 Wasser, 1,5 Park, 2 Gärten, 26 Unland, Hof ꝛc.

Grdst.-R.-E. 3052 *M.* — Brennerei. Schwarzbunte ostpr. Herdbuchherde. Abmelkewirtschaft. – Anerk. Saatgutwirtschaft, bes. Kartoffeln u. Roggen.

3302. Zeipau, Ritterg. ▯ mit Grdst. in der Gem. **Wolfsdorf.** P.T. F8. E. Hansdorf (Kr. Sagan) 1 km; A.St. eK. Kunau; kK Halbau; Ag. Sagan.

Besitzer: Heinrich **Kaempffe.**

1 Wirtsch.-Beamter, 1 Förster.

Fläche 405 ha: 175 Acker, 25 Wiesen, 20 Weidekoppeln, 2 Wasser, 176 Holz, 1 Garten, 3 Park, 3 Hof ꝛc.

Grdst.-R.-E. 3032 *M.* — Elektr. Licht u. Kraft. – Schwarzb. Niederungsvieh. Veredeltes Landschwein.

3303. Zeisau Gräfl., Rittg. ▯ P.T. F4. E. Ag. kK. Halbau 3,5 km; A.St. Burau 2 km; eK. Ndr. Hartmannsdorf.

Besitzer: Carl **Hoepfner.**

Bkt. Kreissparkasse Sagan.

Inspektor: Max Fredel.

Fläche 137 ha: 70 Acker, 39 Wiesen u. Weide, 0,5 Wasser, 19 Holz, 0,5 Park, 0,5 Garten, 7,5 Wege, Hof ꝛc.

Grdst.-R.-E. 1400 *M.*

Lehns-Fürstentum Sagan ▯,

bestehend aus dem Burglehn Sagan u. den Gütern u. Forsten Nr. 3304/3330.

Besitzer: Se. Durchlaucht Charles Maurice Pierre Jason Howard **de Talleyrand-Périgord, Herzog zu Sagan** in Paris (minderjährig).

Vormund: Hélie duc de Talleyrand-Périgord zu Paris, Avenue du Bois de Boulogne Nr. 50.

Generalbevollm.: Major a. D. Egbert von Brünneck [F 489 Sagan] in Sagan.
Herzogl. Schloß [F 486 Sagan]. — Familienbesitz seit 1788.
Herzogl. Kammer [F 483], Vorstand: Kammerrat Eugen Bergmann. [F 257].
Herzogl. Bauamt [F 488]: Erwin Aster, Direktor.
Herzogl. Hauptrentkasse [F 493]: Rentmeister Paul Voigt.
Postschkk. Brsl. 12060. Bkk. Kreissparkasse Sagan u. Niederlauf. Bank Sagan.
Forstbeamte: Oberförsterei Karlswalde [F 183 Sagan]: Forstmstr. Wilberg, 1 Forstsekretär und 13 Förster u. Hilfsförster. Oberförsterei Wiesau [F 5 Wiesau (Kr. Sagan)]: Oberförster Wabner, 1 Forstsekretär u. Rendant und 14 Förster u. Hilfsförster. Oberförsterei Nicolschmiede [F 20 Halbau]: Oberförster Jacobi, 1 Forstsekretär, 13 Förster u. Hilfsförster.
Außerdem 55 Kammer- und Forstbeamte.
Gesamtfläche 22 390 ha. — Gesamt-Grdst.-R.-E. 110 000 M.
Brauereien, Brennereien, Schneidemühlen mit Dampfbetrieb, elektrisches Kraftwerk. Fischzucht. Weidewirtschaft.

3304. Eckersdorf, Ritterg. m. Ländereien von Deutsch Machen. P.T. F 211. E. eK. Ag. Sagan 1,5, Bhf. 3 km; A. St. kK. Eckersdorf.
Pächter: Herzoglicher Domänenpächter Georg Höfig.
Fl. 138 ha: 109 Acker, 13 Wiesen, 3 Weide, 5 Dauerweide, 1 Holz, 1 Garten, 6 Hof ꝛc.
Grundst.-R.-E. 3410 M. — Anerkannte Lehrstelle d. Ldw.-Kammer.

3305. Eisenberg, Ritterg. P.T.F.kK. Eisenberg (Kr. Sagan); E. eK. Mallmitz 5 km; A. Queisthal; St. Tschiebsdorf; Ag. Sagan.
Einzelverpachtung.
Fläche 141 ha: 69 Acker, 23 Wiesen, 42 Holz, 2 Hof ꝛc.
Grundst.-R.-E. 1379 M. — Brauerei.

3306. Elzewiese, Dominium im Gutsbezirk Karlswalde. P. T. F 41. E. eK. kK. Halbau 5 km; A. St. Karlswalde; E. Ag. Sagan 15 km.
Inspektor: Förster Brockmann.
Fläche: 234 ha: 25 Acker- u. Spargelanlage, 100 Weidekoppeln, 3 Garten, 1 Hof etc. (Fl. und Grdst.-R.-E. im Gtsbz. Karlswalde enthalten).

3307. Gladisgorpe, Ritterg. P. T. E. Benau 7 km; F 5. A. Mednitz; St. eK. Naumburg; kK. Dittersb. Ag. Sagan.
Einzelverpachtung.
Fläche 328 ha: 36 Acker, 10 Wiesen, 270 Holz, 4 Wasser, 8 Hof ꝛc.
Grdst.-R.-E. 2684 M.

3308. Hartmannsdorf, Rittg. P.T.F. A. St. Wiesau (Kr. Sagan) 3 km; E. Ob. Hartmannsdorf 2 km; eK. kK. Nd. Hartmannsdorf; Ag. Halbau.
Einzelverpachtung.
Fläche 465 ha: 117 Acker, 92 Wiesen, 237 Holz, 7 Wasser, 12 Hof ꝛc.
Grdst.-R.-E. 5166 M. — Brauerei.

3309. Jenkendorf, Ritterg. P.T. F 4. A. St. eK. Reichenau (Kr. Sagan) 2 km; kK. Gräfenhain; E. Linderode 8, Priebus 11, Sorau NL. 14 km; Ag. Priebus.
Pächter: W. Klee.
1 Fischmeister*, 1 Verwalter.
Fläche 3'4 ha: 105 Acker, 20 Wiesen u. Weiden, 70 Teiche, 110 Holz ꝛc.
Grundst.-R.-E. 2036 M.
Zur Pachtung gehören ferner die Fischteiche in Groß Selten, Zessendorf u. Raußen, etwa 70 ha. Zucht von galiz. Spiegelkarpfen, böhm. Lederkarpfen u. masur. Schleien. Weidebetrieb in den Fischteichen. Zucht des vered. Landschweines.

3310. Karlswalde (Saganſche Heide), Forstbezirke: **Loos, Neuhaus, Sagan, Tschirndorf.** P.T.F.E. Mallmitz, Sagan u. Halbau; A. Herzogl. Saganſche Heide; St. Eckersdorf; Ag. Sagan, Halbau u. Priebus.
Fläche 15 712 ha: 12 Acker, 524 Wiesen, 14 966 Holz, 32 Wasser, 178 Hof, Wege ꝛc. — Grdst.-R.-E. 57 392 M.

3311. Liebsen, Ritterg. P. T. E. F 5 Hansdorf (Kr. Sagan) 5 km; A. St. eK. Kunau 4 km; kK. Nieder Hartmannsdorf; Ag. Halbau.
Pächter: Herzoglicher Domänenpächter von Bucholtz.
Fläche 508 ha: 120 Acker, 25 Wiesen, 21 Weide, 1 Wasser, 331 Holz, 10 Hof ꝛc.
Grundst.-R.-E. 3175 M. — Brennerei. Kleine Ziegelei. — Yorkshireschweinezucht. Oldenb. Rindvieh.

3312. Mednitz (Ober), Rittergut. P. T. A. St. kK. Mednitz; F 181. E. eK. Ag. Sagan 10,5 km.
Pächter: Heinrich Zarncke, Herzogl. Oberamtmann, Oberlt. d. L.-Kav. a. D.
Brennereiverw.*: Weinberg.
Fl. 440,8 ha: 215 Acker, 26,3 Wiesen, 32,5 Dauerweid., 148,5 Holz, 17,5 Hof, Gärten ꝛc., 27,5 ha in Parz. verpachtet.
Grdst.-R.-E. 5988 M. — Brennerei.
Rindvieh: Landrasse. Pferdezucht: Arbeitspferd. Merinofleischschaf.
Kartoffelsaatgutwirtschaft (v. d. Low.-K. anerk. Sorten).

3313. Mellendorf (Ober u. Unter), Rittg. P. T. E. Großselten (Kr. Sagan) 2, Bhf. 3 km; F. Mellendorf; A. St. Gr. Petersdorf; eK. kK. Ag. Priebus.
Fläche 53 ha: 52 Acker, 1 Hof.
Grdst.-R.-E. 1544 M.

3314. Neudorf bei Mühlbach, Forstgutsbez. P.T.F. Zibelle 5 km; E. Muskau 13 km; A. Ag. eK. kK. Priebus; St. Groß Petersdorf.
Fläche 258 ha: 2 Acker, 16 Wiesen, 235 Holz, 5 Hof ꝛc. - Grdst.-R.-E. 568 M.

3315. Petersdorf (Groß), Rittergut. P. T. E. Großselten (Kr. Sagan) 6, Bhf. 8 km; F 2 Reichenau (Kr Sagan); A. St. Gr. Petersdorf; eK. Ag. Priebus; kK. Gräfenhain.
Pächter: Fritz Zehe. — 1 Inspektor.
Fläche 687 ha: 284 Acker, 52 Wiesen, 19 Weide, 314 Holz, 8 Wasser, 10 Hof ꝛc.
Grdst.-R.-E. 4406 M. — Brennerei.

3316. Priebus, Rittergut mit Forsth. **Jamnitz** u. Vorw. **Pattag.** P.T.F.E. A. St. eK. kK. Ag. Priebus (Kr. Sagan) 4,3 km.
Einzelverpachtung.
Fl. 118 ha: 59 Acker, 38 Wiese, 1 Wasser, 20 Hof ꝛc. — Grdst.-R.-E. 1549 M.

3317. Puschkau, Ritterg. P. T. F 13. Neuhammer (Queis) 6 km; E. Mallmitz 8 km; A. Queisthal; St. eK. Dohms; kK. Eisenberg; Ag. Sagan.
Einzelverpachtung.
Pächt. d. Restg. (34 ha): Fritz Winkler.
Fläche 124 ha: 67 Acker, 21 Wiesen, 33 Holz, 3 Hof ꝛc.
Grdst.-R.-E. 877 M.

3318. Qumälisch, Ritterg. P.T.F.E. A. Wiesau (Kr. Sagan) 3 km; St. eK. kK. Ag. Priebus.
Fläche 116 ha: aufgeforstet bis auf 21,36 ha, die parzellenweise verpachtet sind; sie dienen auch zu Wildfeldern.
Grdst.-R.-E. 1018 M.

3319. Quolsdorf bei Mellendorf. Ritterg. P.T.F.E. Großselten (Kr. Sagan) 7 km; A. St. Gr. Petersdorf; kK. Gräfenhain; eK. Ag. E. Priebus 8 km.
Fläche 84 ha: 6 Acker, 78 Holz.
Grdst.-R.-E. 1872 M.

3320. Raußen, Rittergut. P. T. F. E. Wiesau (Kr. Sagan) 5,5 km; E. Ober Hartmannsdorf 4 km; A. St. eK. Reichenau bei Priebus; kK. Ndr. Hartmannsdorf; Ag. Priebus.
Einzelverpachtung.
Fläche 313 ha: 21 Acker, 18 Wiesen, 16 Weide, 236 Holz, 12 Wasser, 10 Hof ꝛc. — Grdst.-R.-E. 1640 M.

3321. Reichenau b. Priebus, Ritterg. P. T. F. Reichenau (Kr. Sagan); E. Linderode 8,5 km; kK. Gräfenhain; A. St. eK. Reichenau bei Priebus; Ag. Priebus.
Generalpächter: Gebr. Trautmann in Ruppendorf. — 1 Inspektor*.
Fläche 220 ha: 166 Acker, 10 Wiesen, 7 Fischteiche, 26 Holz, 1 Gärten, 2 Hof ꝛc. — Grdst.-R.-E. 1838 M.
Rindviehzucht: Ostfriesen.

3322. Ruppendorf, Ritterg. P. T. F 14. E. Linderode 5 km; kK. Gräfenhain; A. St. eK. Reichenau bei Priebus; Ag. Priebus.
Generalpächter: Gebr. Trautmann. 1 Assistent. 1 Brennereiverwalter.
Fläche 613 ha: 78 Acker, 16 Wiesen, 516 Holz, 3 Hof ꝛc. - Grdst.-R.-E. 2500 M.
Brennerei. - Ostfriesenz. Schweinezucht.

3323. Sagan (Burglehn), Ritterg. P. T. F. E. eK. kK. Ag. Sagan 2 km; A. St. Eckersdorf.
Fläche 306 ha: 19 Acker, 252 Holz, Garten u. Park, 1 Wasser, 34 Hof ꝛc.
Grdst.-R.-E. 1231 M.

3324. Selten (Groß), Rittergut. P. T. E. Großselten (Kr. Sagan), Bhf. 2,5 km; A. Wiesau; F 17. St. eK. kK. Ag. Priebus.

Pächter: Gravenhorst.
Fläche 560 ha: 107 Acker, 49 Wiesen, 378 Holz, 10 Wasser, 6 Gart., 10 Hof ꝛc.
Grdst.-R.-E. 3525 *M.* — Obstbau.
Veredelt. Landschwein.
Anerkannte Saatgutwirtschaft.

3325. Selten (Klein), Rittergut. P. T. F. A. St. Wiesau (Kr. Sagan) 3 km; E. Großselten 3 km; eK. Ndr. Hartmannsdorf; kK. Küpper; Ag. Priebus.
Fläche 80 ha: 5 Acker, 2,5 Wiesen, 72 Holz, 0,5 Garten
Grdst.-R.-E. 1090 *M.* – Viehkoppeln.

3326. Sichdichfür, selbst. Gutsbez. P. T. F. Leippa (Oberlauf.) 3 km; E. St. eK. kK. Ag. Priebus 4 km; A. Wiesau.
Fläche 11 ha: 3 Acker, 2 Wiesen, 5 Holz, 1 Hof ꝛc. – Grdst.-R.-E. 82 *M.*

3327. Silber, Ritterg. P. T. F. kK. Eisenberg (Kr. Sagan); E. eK. Mallmitz 3 km; A. Queisthal; St. Tschiebsdorf; Ag. Sagan.
Fl. 202 ha: 13 Acker (einzeln verpacht.), 17 Wiesen, 168 Holz, 4 Hof ꝛc.
Grdst.-R.-E. 848 *M.*

3328. Wällisch, Ritterg. P. T. F. E. eK. kK. St. Ag. Priebus (Kr. Sagan) 5 km; E. Groß Selten 5 km; A. Groß Petersdorf.
Fl. 436 ha: 25 Acker u. Wiese, 411 Holz.
Grdst.-R.-E. 1658 *M.*

3329. Wiesau, Ritterg. P. T. F. E. St. A. Wiesau (Kr. Sagan); eK. kK. Nd. Hartmannsdorf; Ag. Halbau. Einzelverpachtung.
Fläche 70 ha: 63 Acker, 3 Wiesen, 6 Hof ꝛc. — Grdst.-R.-E. 978 *M.*

3330. Zessendorf, Ritterg. P. T. F. E. Großselten (Kr. Sag.) 3,3 km; A. Gr. Petersdorf; St. eK. kK. Ag. Priebus. Einzelverpachtung.
Fläche 103 ha: 66 Acker, 37 Holz.
Grdst.-R.-E. 1696 *M.*

II. Güter innerhalb der Gemeinde- und Gutsbezirke.

3331. Altkirch. P. T. F 89. E. eK. kK. Ag. Sagan 6,5 km; A. St. Sagan I.
Erbscholtisei Nr. 1. Bes.: Heinz **Heimann-Trosien,** Lt. a. D.
Bkk. Kreissparkasse Sagan u. E. Heimann Breslau.
Beamter: Fritz Böhm.
Fl. 155,2 ha — Grdst.-R.-E. 1800 *M.*
Schwarzb. Niederungsvieh. Eingetr. Stammherde d. vered. Landschweines, Verkauf von Ferkeln u. Zuchttieren.
Motorische Bodenbearbeitung.
Getreide-, Kartoffel- u. Flachsbau.

3332. Briesnitz (Ober). P. T. A. St. kK. Briesnitz (Kr. Sagan); F 1 Schönbrunn (Kr. Sagan); E. Hirschfeldau 6 km; eK. Hertwigswaldau; Ag. Sagan.
Lehngut, Erbscholtisei ▯ u. Gut Nr. 13.
Besitzer: Georg **Günther.** — 1 Insp.
Fläche 186 ha: 110 Acker, 12 Wiesen, 20 Holz, 2 Wasser, 40 Dauerweiden (Fettweiden), 2 Garten, Hof ꝛc.
Grdst.-R.-E. 1825 *M.*
Rotb. Niederungsvieh. Herdbuchstammherde. Dtsch. Edelschwein, Stammherde. – Zuckerrüben-, Saatkartoffeln-, Getreidebau, Klee- u. Grassamenzucht.
Anerkannte Lehrwirtschaft.

3333. Cosel. P. T. F 12. E. eK. Lättnitz 2, Bhf. 1 km; A. E (Pers.). St. kK. Cosel; Ag. Sagan.
Erbscholtisei ▯ Nr. 1 und 1 Vorwerk.
Besitzer: Rudolf **Krafft**'sche Erben.
Familienbesitz seit 1793. — 1 Assist.
Fläche 230 ha: 130 Acker, 30 Wiesen, 22 Weide (eingekoppelt), 38 Holz, 1 Wasser, 1 Park, 2 Garten, 2 Ziegelei u. Lehmgruben, 3 Hof ꝛc.
Grundst.-R.-E. 2050 *M.*
Dampfziegelei (2 Mill. Steine).
Rotbunte Ostfriesen. Merinofleischschafe. Aufzucht mit Weidegang.

3334. Dittersbach. P. T. St. kK. Dittersbach (Kr. Sagan); F 499. eK. Ag. Sagan; E. Sagan 7,5, Küpper 4,5 km; A. Schönbrunn.
Rittergut. Bes.: **Hospital ad sanctum spiritum in Sagan** seit über 500 Jahr.
Pächt.: Georg Baur, Maj. d. R. a. D., Bes. d. Gut. Nr. 64 (34 ha, GRE. 801 *M.*) Postschkk. Brsl. 15025. Bkk. Kreissparkasse Sagan.
Verwalter: Herm. Klemmstein.
Fl. 90 ha. — Grdst.-R.-E. 1407 *M.*
Schwarzb. Niederungsvieh. Dtsch. Edelschwein, Verk. v. Zuchttieren. Haltung u. Aufzucht auf Kunstweiden.
Saatgutwtsch. f. anerk. Getr.- u. Kartoffelsort. Zuckerrübensamenb. – Versuchsfld.

3335. Dubrau. Waldgut (im Gutsbz. Dubrau). P. E. A. St. Ag. eK. kK. Priebus (Kr. Sagan) 7 km; T. F. Dubrau.
Beſ.: Dr.-Ing. eh. Prof. Walter **Nernſt**, Geh. Reg.-Rat in Berlin NW. 7, Neue Wilhelmſtr. 16. — Adminiſtr.: Frerk in Ob. Zibella (Nr. 3224.)
Fl. 275 ha. - Grdſt.-R.-E. etwa 700 ℳ.

3336. Gorpe (Klein). Gut (Gutsbez. Nieder Gorpe). P. T. F 32. eK. Naumburg (Bober); E. Benau 7, Naumburg a. B. 9 km; A. St. Mednitz; kK. Dittersbach; A. Sagan.
Beſ.: Direktor **Keppler** in Waldshut (Baden). — 1 Inſp., 1 Förſt. u. Gärtn.
Fl. 231 ha: 50 Acker, 12 Wieſen, 20 Weide, 6 Waſſer, 140 Holz, 1 Garten, 2 Wege, Hof etc. — Grdſt.-R.-E. 1792 ℳ.

3337. Kalkreuth. P. T. A. Schönbrunn (Kr. Sagan) 2,5 km; F. Kalkreuth (Kr. Sagan); E. Hirſchfeldau 4,5 km; St. kK. Dittersbach; E. eK. Ag. Sagan 11 km.
Erbſcholtiſei. Beſ.: Rudolf **Grünig.**
Familienbeſitz ſeit 500 Jahren.
F 13 Schönbrunn (Kr. Sagan).
Fl. 127 ha. — Grdſt.-R.-E. 1567 ℳ.
Simmenthaler.
Obergut Nr. 2. Beſ.: Oskar **Grünig.**
F 26 Schönbrunn (Kr. Sagan).
Fl. 117,5 ha. — Grdſt.-R.-E. 1536 ℳ.
Elektrofutter-Grubenanlage.
Gut Nr. 22. u. 23. Beſ.: Guſtav **Pratſch.**
F 12 Schönbrunn (Kr. Sagan).
Fl. 81,2 ha. — Grdſt.-R.-E. 840 ℳ.
Gut Nr. 29. Beſ.: Albert **Klammt.**
F 24 Schönbrunn (Kr. Sagan).
Fl. 29,1 ha. — Grdſt.-R.-E. 651 ℳ.
Gut Nr. 8. Beſ.: Rudolf **Draber.**
Fl. 49,3 ha. — Grdſt.-R.-E. 567 ℳ.

3338. Kleppen (Alt). P. T. F 56. A. St. eK. kK. Naumburg (Bober) 3 km; Ag. Sagan 25 km.
Gut. Beſ.: Anna **Stegemann.**
Fl. 116,5 ha. — Grdſt.-R.-E. 1574 ℳ.

3339. Merzdorf b. Sagan. P. T. F 4. E. Weichau 3 km; E. Hirſchfeldau 9 km; Ag. Sagan 16 km; A. T. kK Briesnitz.
Erbſcholtiſei. Beſ.: Gottfr. **Lontke.**
Fl. 140 ha. — Grdſt.-R.-E. 1200 ℳ.

3340. Neuwaldau. P. T. F 9. kK. Neuwaldau (Kr. Sagan); E. Naumburg a. B. 7 km; A. St. eK. Kottwitz; Ag. Sagan.
Gut ▯ Nr. 14. Beſ.: Georg **Riedel**, Rittergutspächter in Mahlen (Nr. 1735). Familienbeſitz ſeit 1814.
Verwalter: Ernſt Bürkner.
Fläche 254 ha: 120 Acker, 20 Wieſen, 4 Weide, 100 Holz, 1 Park u. Garten, 9 Hof ꝛc. — Grdſt.-R.-E. 1892 ℳ.
Rotb. Oſtfrieſenherde.

3341. Reichenbach. P. T. eK. Neuwaldau (Kr. Sagan) 4 km; F. Reichenbach (Kr. Sagan); E. Weichau 8,5, Naumburg a. Bober 10 km; A. St. kK. Kottwitz; Ag. Sagan.
Scholtiſei u. Judengut ▯. Beſ.: **Fiedler**, Fleiſchermeiſter in Naumburg (Bober).
Fl. 120 ha. — Grdſt.-R.-E. 800 ℳ.

3342. Neugersdorf. P. T. F 4 Mednitz 4 km; A. St. Briesnitz; E. Sagan 15, Hirſchfeldau 11 km; eK. kK. Neugersdorf; Ag. Sagan.
Erbſcholtiſei. ▯ Beſ.: Franz **Polka**, Kfm. in Biſchleben b. Erfurt.
Bevollm.: Rechtsanwalt Dr. Hoene in Sorau NL.
Pächter: Ernſt Türk.
Bk. Kreisſparkaſſe Sagan.
Fläche 200 ha: 137 Acker, 13 Wieſen, 1 Weide, 47 Holz, 1 Park, 1 Gart., Hof ꝛc.
Grundſt.-R.-E. etwa 1700 ℳ.
Vered. Landſchwein.

3343. Sagan, Kommunalforſt. P. T. F 128. E. A. St. eK. kK. Ag. Sagan.
Beſitzerin: **Stadtgemeinde Sagan.**
Forſtverw.: Kinzel in Neue-Forſtkolonie b. Sagan. — 1 Forſtaufſeher.
Fläche 1259,8 ha: 21,7 Acker u. Wieſen, 1206,9 Holz, 31,2 Waſſer, Wege ꝛc.
Grundſt.-R.-E. 4250 ℳ.
Gut Luthröth a. Beſ.: **Stadtgem. Sagan.**
Fl. 100 ha. - Grdſt.-R.-E. etwa 1000 ℳ.
Gut. Beſ.: E. **Lierſch.**
Fl. 65 ha. — Grdſt.-R.-E. 1224 ℳ.

3344. Schöneich. P. T. F 5. E. Lättnitz 5 km; A. St. kK. Coſel; eK. Lippen; Ag. Sagan 34 km.
Gut Nr. 1. Beſ.: Franz **Fiſcher.**
Fl. 125 ha. — Grdſt.-R.-E. 800 ℳ.

3345. Tſchöpeln (Alt). P. E. Braunsdorf (O. Lauſitz) 2 km; T. F 161. Ag. kK. Muskau 5 km; A. Priebus; St.

Hermsdorf; eK. Gr. Särchen.

Reſtrittergut. Beſ.: Hermann **Braun**, Kapitänlt. a. D. Bk. Muskauer Bank Ernſt Döhring, Städt. Sparkaſſe Muskau. — 1 Beamter.

Fl. 117 ha: 89 Acker, 6 Wieſen, 1 Waſſ., 20 Holz, 1 Park, Garten, Hof ꝛc.

Grundſt.-R.-E. 975 *M.* — Oſtfrieſen. Dtſch. Edelſchwein. — Starker Hackfruchtbau, insbeſ. Zuckerrüben.

3346. Wachsdorf. P. E. Klnb. A. St. eK. kK. Hertwigswaldau (Kr. Sagan) 3, Bhf 5 km; F Wachsdorf; Ag. Sagan 14 km.

Gut Nr. 5. Beſ.: Oscar **Hänſel.** F 8 Schönbrunn (Kr. Sagan).

Fl. 83 ha. — Grdſt.-R.-E. 1303 *M.*

Gut u. Ziegelei Nr. 2. Beſ.: Otto **Schreiber.** F 25 Schönbrunn (Kr. Sagan).

Fl. 31 ha. — Grdſt.-R.-E. 534 *M.*

3347. Ziebern. P. T. E. Ober Ullersdorf (Kr. Sorau) 4 km; Fl. A. St. eK. kK. Reichenau (Kr. Sagan); E. Sorau NW. 9 km; Ag. Priebus.

Luiſenhof. Beſ.: Heinrich **Heiſing.**

Fl. 88 ha: 50 Acker, 11,5 Wieſ., 12,5 Weide, 12 Holz, 2 Park, Garten, Hof ꝛc.

Grdſt.-R. E. etwa 400 *M.*

Vered. Landſchwein, Abgabe von Ebern u. Sauen. - Weidewirtſch. - Eig. Jagd. Kartoffel- u. Rübenbau.

41. Kreis Schönau.

Größe: 348,880 Quadrat-Kilometer. — Einwohner: 27216. — Landgemeinden: 33. — Gutsbezirke: 32. Amtsbezirke: 15. — Städte: Schönau mit 1752 Einw., Kupferberg mit 569 Einw. — Viehſtand: 2709 Pferde, 15681 Stück Rindvieh, 1813 Schafe, 9671 Schweine, 3923 Ziegen, 3333 Kaninchen, 14 Maultiere und Maulеſel, 2 Eſel, 1529 Bienenſtöcke. — Lage: im ſüdlichen Teile des Regierungsbezirks. — Bemerkenswerte Höhen: Bleiberge (570 m), Bolzenſchloß (561 m), Eiſenberg (666 m), Hohgulje (720 m), Kapellenberg (605 m), Kitzelberg (667 m), Märtenſtein (627 m), Ochſenkopf (878 m), Roſengarten (628 m). — Bodenbeſchaffenheit: gut und ertragreich, aber ſehr verſchieden infolge der bergigen Lage. Der durchſchnittliche Grundſteuer-Reinertrag beträgt pro Hektar Acker: 17,62 *M*, Wieſen: 21,54 *M*, Holzungen: 4,70 *M*. Von der Geſamtfläche ſind: 182,83 qkm Acker, 44,54 qkm Wieſen, 96,13 qkm Wald. — Gewäſſer: die Katzbach und der Bober. — Eiſenbahnen: die Schleſiſche Gebirgsbahn mit den Stationen Jannowitz (Rieſengeb.), Rohrlach u. Schildau; die Sekundärbahn Goldberg—Schönau—Merzdorf mit Neukirch (Katzbach), Willenberg (Schleſ.), Schönau (Katzbach), Altſchönau, Nieder und Ober Kauffung (Katzb.), Ketſchdorf.

Die Güter gehören zur Schweidnitz-Jauerſchen Fürſtentumslandſchaft.

Fabriken landwirtſch. Maſchinen in Nieder Berbisdorf und Klein Helmsdorf; Kalkbrennereien in Kauffung, Neukirch und Seitendorf; Mehlmühlen in Jannowitz, Johnsdorf, Kauffung, Neukirch, Ober Röversdorf, Reichwaldau, Rohrlach, Roſenau, Schönau, Alt Schönau, Schönwaldau, Seiffersdorf, Seitendorf, Tiefhartmannsdorf und Willenberg; Brettſchneidemühlen in Dreſchburg, Kauffung, Ober Röversdorf, Alt Schönau und Schönwaldau; Brauereien in Kupferberg, Granitſteinbruch in Jannowitz; Baſalt- u. Zementſteinbruch ſowie Zementfabrik in Neukirch; Marmor-

und Kalksteinbrüche in Kauffung u. Seitendorf; Molkereien in Schönau, Konradswaldau, Falkenhain, Seiffersdorf u. Neukirch; Kartoffelflockenfabrik (G. m. b. H.) in Nieder Röversdorf; Schokoladenfabrik in Neukirch. — Der Kreis gehört zum Versorgungsgebiet des Elektrizitätswerkes des Provinzialverbandes von Schlesien, Direktion in Hirschberg (Schlesien).

Kreisstadt Schönau (Katzbach).

Landgericht: Hirschberg. Amtsgerichte: Schönau und Hirschberg.

Landrat [F 43]: **Dreschhoff.**
Kreisobersekretär: **Hoepner.**
Kreiskasse in Hirschberg.
Kreiskommunal- u. Kreissparkasse [F 43]: Oberinspektor **Höhne** in Schönau.
Kreisbauamt: **Borrmann,** Kreisbaumeister.
Kreisarzt in Goldberg.
Komm. Veterinärrat: Dr. **Goebel.**
Katasterdirektoren in Hirschberg für den zum Ag.-Bez. Hirschberg gehörenden Kreisteil, in Volkenhain für den zum Ag.-Bez. Schönau gehörenden Kreisteil.
Schulrat: **Klink** in Jannowitz.
Finanzamt [F 52] (Hilfsstelle von Hirschberg): **Wilke,** Steueroberinspektor.
Kulturamt in Schweidnitz.
Hochbauamt in Hirschberg.
Gewerbeaufsichtsamt in Hirschberg.

I. Selbständige Gutsbezirke.

3348. Altenberg, Forst, siehe Herrschaft Leipe (Nr. 2744).

3349. Verbisdorf Ritterg. ▯ **Ober u. Nieder V.** u. Bessergut. P. T. A. St. eK. Verbisdorf (Schles.); F 523. E. kK. Ag. Hirschberg (Schles.) 7 km.
Bes.: Hans Joachim **von Arnim,** Ltn. a. D. auf Ndr. V.
Verw.: Postschkk. Breslau 43597.
75 ha als Siedelungsland verpachtet.
Ober-Verbisdorf:
Fläche 220,3 ha: 106,4 Acker, 23,7 Wiesen, 23 Weide, 61,3 Holz, 0,4 Wasser, 1,4 Garten, 4,1 Hof ꝛc.
Grdst.-R.-E. 2942 *M.*
Nieder Verbisdorf:
Rentmstr.: Otto Paeschke. — 2 Assist.
Förster*: Krause.
Fläche 352,7 ha: 118,4 Acker, 52,9 Wiesen, 10,2 Weide, 154,9 Holz, 7,2 Wasser, 2,8 Garten, 6,3 Hof ꝛc.
Grdst.-R.-E. 5343 *M.* — Elektr. Anlage.
Schwarzb. Ostfriesen. Vered. Landschw. Weidegang. Karpfenzucht.

3350. Boberstein, Rittg. ▯ m. Rustikalbes. P. T. F 3 (Schloß) u. 28 (Gut). A. St. kK. Schildau (Bober) 2,5 km; E. Schildau 2,5, Ndr. Lomnitz 2 u. Hirschberg 7 km; eK. Fischbach; Ag. Hirschberg.
Bes.: Christiane Gräfin **v. Francken-Sierstorpff,** geb. Freiin Herring von Frankensdorf.
Verw.*: Rich. Floegel, Amtsvorst.
Fläche 374,5 ha: 30 Acker, 55 Wiesen, 46 Weide, 188 Holz, 16 Wasser, 2 Park und Garten, 3,5 Hof ꝛc., 34 in Parz. verpachtet. — Grdst.-R.-E. 3000 *M.*
Ostfriesen (Herdb.), angeschl. d. Schönauer Rdv.-Z.-V.

3351. Conradswaldau, Ritterg. ▯ m. Vorw. P. kK. Ag. Schönau (Katzb.); E. Schönau 8, Goldberg 10 km; F 13 Pombsen (Schles.); T. A. St. eK. Konradswaldau (Kr. Schönau).
Besitz.: Hans **von Poncet**'sche **Erben.**
Verfüggsber: Hans von Poncet, Lt. a. D. (s. a. Nr. 2786).
1 Förster, 1 Sekretär.
Fläche 424,5 ha: 160 Acker, 50 Wiesen, 40 Dauerweide, 0,8 Wasser, 169 Holz, 4,7 Park, Garten, Hof ꝛc.
Grdst.-R.-E. 5864 *M.*
Silbergr. Holländer. Rotb. Ostfriesen.

3352. Eichberg, Ritterg. ▯ m. Vorw. **Rudolphshof** in Hartau, Kr. Hirschberg. P. T. F 4. E. A. St. kK. Schildau (Bober) 2 km; E (Schnellz.). eK. Ag. Hirschberg 3,5 km.
Bes.: Frau Major Else **Mitscher,** Schloß Eichberg.

Oberinsp.*: Franz Schwarzer.
Fläche 312 ha: 126 Acker, 58 Wiesen, 20 Weide, 3 Wasser, 99 Holz, 2 Park, 4 Hof ꝛc. Grdst.-R.-E. 4200 *M.*
Schwarzb. Ostfriesen.
Getreide-, Kartoffel- u. Rübenbau.

3353. Falkenhain (Mittel), Rittg. □ m. Vorw. **Feldhof** u. Rustikalbes. P.T. A. St. eK. kK. Falkenhain (Kr. Schönau, Katzb.); E. Willenberg 3,5 km; F 41. Ag. Schönau (Katzb.).
Bes.: Fabrikbes. Einst **Wever** in Lodz, Kopernika 3.
Pächter: Otto Hirschfeld.
Fläche 280,3 ha: 145 Acker, 22 Wiesen, 37 Weide, 1 Wasser, 56,5 Holz, 1 Park, 1,5 Gärten, 6 Hof ꝛc., 10,3 z. Siedl. verpachtet. — Grdst.-R.-E. 4443 *M.*
Molkerei. Elektr. Licht- u. Kraftanl., Strom von der Provinz. — Beteil. an Zuckerfabrik Maltsch. — Oldenb. Pferdezucht, Hengststation. Schwarzb Niederungsvieh (Herdb.). Veredeltes Landschwein. Merinofleischschafzucht.

3354. Falkenhain (Ober), Ritterg. □ m. Vorw. **Margaretheneck.** P. T. A. St. eK. kK. Falkenhain (Kr. Schönau, Katzb.) 1 km; E. Willenberg 4,5 km; F 158. Ag. Schönau (Katzb.) 5,5 km.
Besitzer: Emanuel **Bode,** Direktor.
Bkk. (priv.) Dtsch. Bank, Fil. Liegnitz.
Inspektor: Eckart Bode. – 1 Assist.
Postschkk. Breslau 6180. Bkk. (Gut) Kreissparkasse Schönau Nr. 112.
Fläche 210,4 ha: 94,2 Acker, 21,5 Wies., 14,3 Weiden, 1,5 Park u. Gemüsegarten, 0,3 Forellenteiche, 68,7 Holz, 1,7 Obstplantagen, 3,7 Gräserei, 1,5 Hof ꝛc., 13 an Siedler verpachtet.
Grundst.-R.-E. 3294 *M.* — Stammzucht d. schwarzb. Niederungsviehes ostfries. Abstamm. u. des dtsch. Edelschweines, Verkauf erstklassiger Zuchttiere. — Saatgutwirtschaft f. Weizen, Gerste u. Hafer. — Mitgl. d. Versuchsringes Schönwaldau-Zobten.

3355. Falkenhain (Nieder), Ritterg. □ m. Rustikalbes. in N. Falkenh. u. in Probsthain. P.T. A. St. eK. kK. Falkenhain (Kr. Schönau, Katzb.) 2 km; E. Neukirch (Katzb.) 3,5 km (Feldw.); E. Willenberg 4 km (Chaussee); F 26. Ag. Schönau (Katzb.).
Besitzer: Gustav **Reichardt,** Kreisdep.
Bkk. Kommunalbank für Schlesien Fil. Hirschberg (Schles.).
Postschkk. Breslau 22268.
Inspektor: Friedrich. — 1 Assistent, 1 Förster*. 1 Ziegelmeister*.
Fläche 412,4 ha: 155,2 Acker, 20,1 Wiesen, 55 Weide, 0,9 Fischteiche u. Gewässer, 132,8 Forstland, 17,2 Park u. Gärten, Kiesgrube, Wege, Hof ꝛc. 31,2 in Parz. verpachtet. — Grdst.-R.-E. 7237 *M.*
Ringofenziegelei mit elektr. Betrieb. Wasser- (Mahl-) mühle. Molkerei.
Stammherde d. schwarzb. Niederungsviehes, Bullenverkf. Stammherde des deutschen großen Edelschweins, Zuchttierverkauf. — Grünlandwirtschaft.

3356. Herrmannswaldau, Ritterg. □ m. Bauergut 9 u. 12 Rosenau. P.T. F 53. E. kK. Ag. Schönau (Katzb.) 4,5 km; E (Fracht). A. St. eK. Neukirch (Katzb.) 4,5 km.
Bes.: Eleonora Freiin **von Zedlitz und Neukirch.** – Familienbes. seit 1796.
Revierförster*: Prophet.
Die Bauerg. sind parzellenw. verpacht.
Fläche 480,3 ha: 119,1 Acker, 21 Wiesen, 88,5 Weide, 284 Holz, 1,3 Park, 9,4 Garten, 7 Hof ꝛc.
Grdst.-R.-E. 4880 *M.* – Schles. Rothvieh.

3357. Hohenliebenthal, Ritterg. □ mit Oberhof, Mittelhof, Niederhof. P. F 48 (Schloß) u. 66 (Wirtschaftsamt). E. kK. Ag. Schönau (Katzb.) 4 km; T. A. St. eK. Hohenliebenthal.
Bes.: Alfred **von Küster,** Oberleut. a. D., Majoratsherr. – Familienbes. s. 1841.
Wirtschaftsamt: Postschkk. Brsl. 68190. Girokonto Städt. Sparkasse Schönau.
Rentmeister*: H. Lewerentz.
Inspektor*: F. Hein.
1 Förster*, 1 Ziegelmeister*.
Fl. 1069,8 ha: 348,7 Acker, 143 Wiesen, 41 Weide, 525,7 Holz, 2 Wasser, 7,3 Park, Garten, 7,8 Hof ꝛc.
Teilweise (297 ha) in Parzellen verp.
Grdst.-R.-E. 13 839 *M.* — Ziegelei m. Dampfbetr. Schneide- u. Mahlmühle (Wasser- u. Elektromotor).
Rotb. Ostfriesen-Stammherde.
Weidewirtschaft. Dauerwald.

3358. Kammerswaldau, Forstrittergut □ m. Vorw. **Oberammergau.** P. T. Maiwaldau; F 8 Schildau (Bober); E. Jannowitz a. R., Ketschdorf u. Ob. Kauffung je 7, Hirschberg i. Schl. 10 km; A. St. eK. kK. Kam-

merswaldau; Ag. Hirschberg.
Bes.: Ernst **von Lösch**, Oberförster a. D. u. Landesält. Familienbes. s. 1837. Postschkk. Breslau 41614. Bkk. Eichborn & Co. in Hirschberg.
Insp.*: Rud. Goebel. — 1 Rechner. Förster*: Albert Hilse. — 1 Gärtner*.
Fläche 750 ha: 150 Acker, 120 Wiesen (42 ha Kunstweiden), 10 Grasränder, 458 Holz, 0,5 Teiche u. Gewässer, 5 Park, 1 Garten, 6,5 Wege, Hof 2c.
Grdst.-R.-E. 6880 *M.* — Rotb. Ostfriesen. Merinoschafherde. Geflügelz.

3359. Kauffung (Heiland), Ritterg. ▯ P. T. F 27. A. St. eK. kK. Kauffung (Katzb.) 0,1 km; E. Ober Kauffung (Katzb.) 0,7 km; Ag. Schönau.
Besitzer: Julius **Reißner**, Hptm. a. D. 1 Wirtschaftsbeamter*.
Fläche 118 ha: 41 Acker, 17 Wiesen, 40 Weidekoppel m. Wasserleit., 15 Holz, 2,2 Garten, Park, 0,2 Wasser, 2,6 Hof 2c.
Grdst.-R.-E. 1960 *M.* — Weidebetrieb. Schwarzb. Niederungsvieh. Oldenbg. Pferde. Württemb. Schafe.

3360. Kauffung (Lest u. Stimpel), Ritterg. ▯ P. T. F 20 (Bes.) u. 49 (Pächter). A. St. eK. kK. Kauffung (Katzb.) 2 km; E. Ober Kauffung 1 km; Ag. Schönau.
Bes.: Karl **Fitzner**, Rittmstr. d. R. a. D. 1 Inspektor, 1 Förster*, 1 Obergärtner*.
Fläche 239 ha: 72 Acker, 20 Wiesen, 109 Holz, 25 Weide, 7,5 Park u. Gärten, 5,5 Wege, Wasser, Hof 2c.
Grdst.-R.-E. 1932 *M.* — Basaltsteinbr.

3361. Kauffung (Nieder), Ritterg. ▯ mit ritterl. Lehngut. P. T. F 17 (Wirtschaftsamt), 47 (Schloß) u. 92 (Försterei). A. St. eK. kK. Kauffung (Katzb.); E. Nieder Kauffung 0,5 km; Ag. Schönau.
Besitzer: Joachim **von Bergmann**.
Inspektor*: Hellmann.
Forstbeamter*: Katzer.
Fläche 465,6 ha: 180,6 Acker, 49 Wiesen, 5 Weide, 217 Holz, 2 Wasser, 9 Park, Gärten, 3 Hof, Unland.
Grundst.-R.-E. 5178 *M.*
Simmenthaler Kreuzung und schwarzb. ostfries. Herdbuchherde.

3362. Kauffung (Niemitz), Ritterg. ▯ m. Rustikalbes. P. T. F 42. A. St. eK. kK. Kauffung (Katzb.); E. Nieder Kauffung 1,5 km; Ag. Schönau.
Besitzerin: Frau Margarethe **von Gersdorff**, geb. von Niebelschütz. Familienbesitz seit 1806.
Generalbevollm. u. Pächter d. Ldw.: Rudolf v. Gersdorff, Lt. d. R. a. D. Postschkk. Breslau 73133.
Insp.: Hannig. – Förster*: Grasse.
Fl. 370,4 ha: 122,8 Acker, 31,2 Wiesen, 11,5 Weide, 0,4 Wasser, 195,6 Holz, 3 Park u. Garten, 5,9 Hof 2c.
Grundst.-R.-E. 3862 *M.*
Rotb. Niederungsvieh, Stammherde, Verk. von Zuchtbullen. Schweinezucht, Ferkelverk. Weidewirtsch. – Flachsbau.

3363. Kauffung (Stöckel u. Elbel), Rittergüt. ▯ E. Oberkauffung (Katzb.); P. T. F 06 (Schloß), 08 (Försterei), 33 (Rentmeister), 83 (Wirtschaftsamt). A. St. eK. kK. Kauffung (Katzb.); Ag. Schönau (Katzb.).
Bes.: Heinrich **von Bergmann**, Oberlt. d. R. a. D., Stöckel-K.
Rentmeister*: Reuthe, Amtsvorsteher in Stöckel-Kauffung.
Inspektor*: Kirchner.
Revierförster*: Blunk, Stöckel-K. 1 Hilfsförster.
Fläche 503 ha: 108 Acker, 43 Wiesen, 301 Holz, 34 Weide u. Gärten, 11 Steinbrüche, 6 Hof 2c.
Grundst.-R.-E. 5337 *M.*
Stammherde des schwarzb. Niederungsviehes. Schweinezucht und Mast.
Fleisch- u. Wurstfabrik in Elbel-K. F 90.

3364. Kauffung (Tschirnhaus), Rttg. ▯ E. Oberkauffung (Katzb.); P. T. F 3. A. St. eK. kK. Kauffung (Katzb.); Ag. Schönau (Katzb.).
Bes.: **Kalkwerk Tschirnhaus von Bergmann Kommandit-Ges.** in Liegnitz. F 2217 Liegnitz.
Persönl. haftende Gesellschafter: Oberlt. a. D. Heinrich von Bergmann in Kauffung (Katzb.) u. Generaldirektor Otto Weigel in Liegnitz.
Betriebsleiter: Direktor Walter Witschel in Kauffung (Katzb.).
Fläche einschließl. Rustikalbesitz 217,5 ha: 84 Acker, 17 Wiese u. Gärten, 95 Steinläger u. Steinbrüche (zum Teil mit Wald bestanden), 17 Fabrikgelände, 4 Höfe.
Grdst.-R.-E. d. Rittergutes 1039 *M.*
Der Besitz enthält die großen Marmorläger auf dem Kitzelberge. Diese werden verwertet durch die Firma Kalkwerk Tschirnhaus AG. in Liegnitz. In

10 Ringöfen mit 12 Feuern wird der Kalk für Bau-, Dünge- u. technische Zwecke gebrannt. 4 Krupp'sche Mühlen erzeugen Mergel z. Düngen u. Marmormehl f. d. Glasfabrikat. Eine Fabrikanl. stellt hydratisierten Kalk her, der unter der Marke „Tschirnhaus trocken" in Handel kommt. Großer Rohsteinversand für Eisengießereien, Zucker-, Chemische, Zellulose- u. a. Fabriken. Eigne Anschlußgleise. Holzsägewerk, Bremsberge, Seilbahnen. Die Marmorläger reichen, bei einem Jahresversand von über 4 Millionen Zentner, auf hunderte von Jahren aus.

3365. Ketschdorf, Rttg. m. Rustikalbes. (Bleiche). P.T.F.E.eK. Ketschdorf; A.St.kK. Seitendorf; Ag. Schönau.
Bes.: Ella Freifr. **v. Puttkamer**, geb. v. Foerster. – Postschlk. Bresl. 32860.
Revierförst.*: Zeibig, Insp. Hilse.
Fläche 186,7 ha: 25 Acker, 12,5 Wiesen, 3,1 Weide, 142 Holz, 1,5 Park, 1,2 Teiche, 0,4 Baumschulen, 1 Hof 2c.
Grundst.-R.-E. 1266 *M.*

3366. Maiwaldau, Rittergut ▯. P. A. St. eK. kK. Maiwaldau; T. F 12. E. Schildau (Bober) 4 km; E. Ag. Hirschberg i. Schl. 6 km.
Bes.: **Stadtgemeinde Hirschberg.**
1 Hilfsförster.
Hauptpächt. d. Ldw.: Paul Berndt.
Fl. 758 ha, davon 407 Forst.
Grundst.-R.-E. 7950 *M.*

3367. Neukirch, Ritterg. ▯ m. **Krätzig- u. Niedervorwerk** u. Rustikalbes. P.T.E.A.St.eK. Neukirch (Katzb.); Schloß: F 147 Goldberg (Schles.), Gut: F 6 Probsthain (Bz. Liegnitz); kK. Falkenhain; Ag. Schönau.
Bes.: Esther Freifrau **von Zedlitz und Neukirch**, geb. Gräfin Pilati. Familienbesitz seit 1319.
Insp.*: Willy Jäkel. – 1 Först.*, 1 Assist.
Pächter d. Niedervorw.: Oscar Scholz.
Fläche 820 ha: 480 Acker, 55 Wiesen, 6 Weide, 267,5 Holz, 11,5 Hof 2c.
Grundst.-R.-E. 14000 *M.*
Molkerei. Wassermühle mit Bäckerei (Pächter: Reinhold Dörfer).
Rotb. Ostfriesen (Herdb.), Bullenverkauf. Merinofleischafherde u. Schweinezucht. Getreide- u. Hackfruchtbau.

3368. Reichwaldau, Ritterg. ▯ m. Ant. (30 ha) Rg. Conradswaldau. P. T. F 17. E. Ag. eK. kK. Schönau (Katzb.) 4 km; A. Konradswaldau; St. Reichwaldau.
Bes.: Walther **von Uechtritz und Steinkirch**'sche Erben.
Bevollm.: Walther von Uechtritz u. Steinkirch, Major a. D.
1 Inspektor, 1 Förster*.
Fläche 572 ha: 184 Acker, 26 Wiesen, 42 Koppeln, 1 Wasser, 316 Holz, 3 Park, Garten, Hof 2c. – Grdst.-R.-E. 7533 *M.*
Schwarzb. Niederungsvieh, Stammherde. Deutsches Edelschwein, Stammherde.

3369. Rodeland (Forst), Ritterg. P. T. E. eK. Ketschdorf 3,5 km; A. St. Seitendorf; F 07. kK. Kauffung (Katzb.); Ag. Schönau.
Bes.: Frau Univ.-Prof. Dr. **Thilenius** in Hamburg, Abteistr. 17; Frau Regierungsrat **von Consbruch**, Haus Hiddenhausen (Westf.); Frau Kammerherr **von Butler**, Heldritt (Koburg); Frau Hauptm. Constanze **von Hugo**, Mittel Kauffung (Katzb.); Frau Korvettenkapitän Henriette **von Hugo**, Ihnathal (Pom.); Fräul. Marie-Luise **von Bergmann**, Stöckel-Kauffung.
Revierverw.*: Blunk, St.-Kauffung.
Fläche: 56,3 ha, davon 53,5 Holz.
Grundst.-R.-E. 246 *M.*

3370. Röversdorf (Nieder) u. Willenberg, Rittergüter ▯ mit Bauerngut Nr. 1. P. T. F 25. eK. kK. Ag. Schönau (Katzb.) 2,5 km; E. Willenberg 0,2 km; A. St. Röversdorf.
Bes.: Fritz **Faltis**'sche Erben.
Bes. d. Bauerngutes: Jutta **Stenzel**, geb. Faltis. Dieselbe ist verfügungsberechtigt über die Rittergüter.
Bevollm.: Anton Stenzel, Oberlt. a. D. — 1 Assistent.
Postschlk. Breslau 30410.
Fl. 196,5 ha: 110,7 Acker, 14,7 Wiesen, 55,6 Holz, 10,3 Weide, 1,7 Wasser, 0,5 Park, 1,1 Gärten, 1,9 Wege, Hof 2c.
Grdst.-R.-E. 2610 *M.* — Basalt- und Porphyrbrüche. Graphitlager.
Schwarzb. Ostfriesen, Zuchttierverkauf. Geflügelzucht: Leghornhühner, weiße virginische Schneeputen, Eier- und Zuchttierverkauf. — Restaurant auf dem Willenberge (verp.).

3371. Röversdorf (Ober), Ritterg. ▯ P. T. F 180. E. eK. kK. Ag. Schönau (Katzb.) 0,5 km; A. St. Röversdorf.
Besitzer: Alfred **Kuehn**, ehem. Königl.

preuß. Oberlt. d. R. MGA. Nr. 1.
Postschkk. Breslau 43586.
Bkk. Dresdner Bank, Zwgst. Liegnitz u. Städt. Sparkasse Schönau.
Insp.*: Wilh. Wieczorek. - 1 Wirtsch.
Fläche 326 ha: 193 Acker, 20 Wiesen, 87,5 Holz, 18 Weide, 1,5 Wasser, 0,5 Park, 3 Garten, 2,5 Steinbruch, Hof ꝛc.
30 ha an Anlieger verpachtet.
Grundst.-R.-E. 5957 ℳ — Ziegelei u. Steinbruch: roter Porphyr („Große u. kleine Orgel" am Willenberg).
Schwarzb. Niederungsvieh. Edelschwein.
Zuckerrüben- u. Weizenbau.
2 Benz-Sendling-Motorpflüge. 2 Ergomobil-Dresch usw.-Motoren.

3372. Schildau, Ritterg. ▯ m. Vorw. **Johannisthal** u. Bauergut Nr. 154. P. T. F 9. E. A. St. kK. Schildau (Bober); eK. Ag. Hirschberg.
Besitzer: Carl **Krieg,** Rittmstr. d. R. a. D. im ehem. Drag.-Reg. 4.
Postschkk. Bresl. 3802. — 1 Insp.
Fläche 348,9 ha: 171,5 Acker, 77,4 Wiesen u. Weide, 71,5 Holz, 13,8 Wasser, 14,7 Park, Gärten, Unland, Hof ꝛc.
Parzellen an Anlieger verpachtet.
Grundst.-R.-E. 5500 ℳ
Eigene Verkaufsstelle in Hirschberg.
Ölmühle. — Schwarzb. Niederungsvieh (Herdb.), disch. Edelschwein, Bullen- u. Eberverkauf. Oldenb. u. Ardenner Pferde, Hengststation.

3373. Schönau (Alt), Ritterg. ▯ P. T. F 19. eK. kK. Ag. Schönau (Katzb.) 1 km; E. Altschönau (Pers.) 0,5 u. Schönau a. K. (Fracht) 2 km; A. St. Alt Schönau.
Bes.: Ottomar **Feuerstein,** Hptm. d. Ldw. a. D. — 1 Inspektor.
Fläche 167 ha: 125 Acker, 19,5 Wiesen, 3,5 Weide, 1 Wasser, 13 Holz, 0,5 Park, 4,5 Hof ꝛc. — Grdst.-R.-E. 4085 ℳ
Rindviehz.: Schwarzb. Ostfries., Bullen- u. Kälberverk. (Aufz. m. Weidegang). Dtsch. Edelschwein. — Saatgutwirtsch. Weizen-, Gerste-, Raps- u. Kleebau. Spargelanl. Obst- u. Gemüsepflanzg. Forellen- u. Karpfenteiche (Pächter: A. Sendler i. Helmsbch. b. Kl. Helmsdf.).

3374. Herrschaft **Schönwaldau** ▯, bestehend aus dem Ritterg. **Schönwaldau** m. Vorw. **Berghof** (Kr. Schönau) u. dem Rittergut **Mühlwalde** (Kreis Löwenberg). P. T. eK. Schönwaldau (Bez. Liegnitz); F 30. Ag. Schönau (Katzb.); E. Willenberg (Schles.) 8, Lähn 8 u. Schönau 10 km; A. St. Johnsdorf; Ag (f. Mühlw.). kK. Lähn.
Bes.: Johannes **Vogler,** Rittmstr. a. D., Amtsvorsteher.
Postschkk. Brsl. 14849. Bkk. Kommunalbank für Schlesien, Fil. Hirschberg.
Oberleitung: Hans Vogler, Lt. a. D. in Schönwaldau.
Insp.*: Kühn in Mühlwalde.
Rentmeisterin: Frl. Curpiers.
Revierförster*: Franzke in Forsth. Berghof.
Fläche 834,5 ha: 302 Acker, 50 Wiesen, 135,5 Dauerweid., 340 Forstl., 0,7 Wass., 0,5 Park, 1,5 Gärten, 4,3 Obstbäume, Korbweiden, Baumschulen, Hof ꝛc.
Grdst.-R.-E. 13500 ℳ
Eigene Molkerei mit elektr. Antrieb. Elektrofutter-Turmanlage.
Beteil. a. d. Kartoffelflockenfb. Willenberg.
Angeschl. d. Überlandzentrale Mauer.
Schwarzb. Ndrgsvieh (Herdb.), ostpreuß. Bullen. Vered. Landschwein (Herdb.). Verkauf von Zucht-Bullen u. Kalben, Ebern u. Sauen. Halbblutgestüt.
Saatgutwirtschaft. Int. Weidewirtschaft.

3375. Seiffersdorf (Ober), Restgutsbz. P. Ketschdorf; T. F 19. Jannowitz (Rsgb.); E. Ketschdorf 2,5, Jannowitz 3 km; A. Kammerswaldau; St. eK. Seiffersdorf; kK. Kupferberg; Ag. Hirschberg.
Besitzer: Bruno **Kaffler.**
Postschkk. Breslau 39274.
Bkk. Deutsche Bank Fil. Hirschberg.
Fl. 182,8 ha: 50,5 Acker, 19,9 Wiesen, 10 Weide, 0,2 Wass., 101,5 Holz, 0,7 Hof ꝛc.
Teilw. in Parzellen verpachtet.
Grundst.-R.-E. 1460 ℳ
Gasth. z. Feige (Pächt.: Rich. Menzel).

3376. Seitendorf, Ritterg. ▯ m. Vorw. Oberhof. P. T. A. St. eK. Seitendorf (Katzbach); E. Ketschdorf 3 km; F 31. kK. Kauffung (Katzb.); Ag. Schönau.
Besitzer: Heinr. **Titze**'sche Erben.
Mitbes. (m. Generalvollm.): Rudolf Hacke, Lt. d. L. a. D.
Bkk. Deutsche Bank, Fil. Hirschberg.
Postschkk. Breslau 5337.
1 Revierförster*, 1 Inspektor.
Fläche 647 ha: 55 Acker, 70 Wiesen u. Weide, 1 Wasser, 425 Holz, 1 Baumschulen, 12 Hof ꝛc., 83 an Anlieger verpachtet.

Grundst.-R.-E. 4924 *M.* — Kalkwerk. Molkerei. — Simmenthaler Rindvieh, Zuchtbullen. — Gebirgsweidewirtschaft. Motorpflug.

3377. Tiefhartmannsdorf, Rittg. ▯ P. T.A.St.eK.Tiefhartmannsdorf (Kr. Schönau, Katzb.); E. Nieder Kauffung 3 km; F16(Gut)u.72(Schloß). kK.Kauffung(Katzb.); Ag.Schönau (Katzbach).

Bes.: Frau Staatsminister Elisabeth Gräfin **Vitzthum von Eckstaedt,** geb. Gräfin von Harrach, Exz. Familienbesitz seit 1874.

Bevollm.: Graf Vitzthum.

Postschkk. Breslau 28173.

1 Inspektor, 1 Förster*, 1 Gärtner*.

Fläche 464 ha: 58 Acker, 31 Wiesen, 30 Dauerweiden, 2 Wasser, 324 Holz, 8 Park, Gärten, 7,3 Hof ꝛc.

Grdst.-R.-E. rd.5000 *M.* Forellenzuchtanstalt mit gr. Bruthause (30 Teiche). Schwarzb. Ndrgsvieh. Weidewirtsch.

Majoratsherrschaft Jannowitz ▯,

bestehend aus den Gütern Nr. 3378/80.

Besitzer: Eberhard Graf **zu Stolberg-Wernigerode,** Major vorm. à la suite der Armee, auf Jannowitz (Riesengeb.). F 12 Jannowitz (Riesengeb.).

Rentmstr.*: Harstorff. – 1 Sekr.*, 1 Verw.*, 2 Först.*, 1 Hilfsj., 1 Waldw.*.

Gesamtfläche 1946 ha (dav. 1291 ha Forst). – Gesamt-Grdst.-R.-E.12285 *M.*

3378. Jannowitz, Ritterg. m. Meiereivorw. P. T. F 12 (Rentamt) u. 33 (Forsth.).E.eK.Jannowitz(Riesengeb.); A.St. Rohrlach; kK.Kupferberg; Ag. Hirschberg.

Fläche 907 ha: 80 Acker, 73 Wiesen, 750 Holz, 4 Hof ꝛc.

Grdst.-R.-E. 5292 *M.* — Steinbrüche. Brettmühle. Holzschleiferei.

3379. Kupferberg, Rittg.P.T.eK.kK. Kupferberg(Schles.);F40.E.Jannowitz(Riesengeb.) 2 km; A.St. Rohrlach; Ag. Hirschberg.

Fläche 361 ha: 80 Acker, 57 Wiesen, 221 Holz, 3 Hof ꝛc.

Grundst.-R.-E. 1833 *M.*

Stammherde d. schwarzb. Niederungsviehes. Weidebetrieb.

3380. Rohrlach, Rittg. mit **Hummelvorwerk.** P. T. F 27. E. Jannowitz (Riesengeb.) 2 km; A.St.eK.Rohrlach; kK Schildau; Ag. Hirschberg.

Fläche 678 ha: 152 Acker, 199 Wiesen, 320 Holz, 7 Hof ꝛc.

Grundst.-R.-E. 5160 *M.*

II. Güter innerhalb der Gemeinde- u. Gutsbezirke.

3381. Falkenhain (Ober Mittel). P. T.F.A.St.eK.kK. Falkenhain (Kr. Schönau, Katzbach); Ag. Schönau 6 km; E. Willenberg 3 km.

Gut Nr. 2. Bes.: Amand **Schmidt.** Familienbesitz seit 150 J. F 65 Schönau (Katzbach).

Fl. 33,5 ha. — Grdst.-R.-E. 645 *M.* Schwarzbuntes Herdbuchvieh, Bullenverkauf.

Gut Nr. 1. Bes.: Rich. **Tschentscher.** F 74 Schönau (Katzbach).

Fl. 33,2 ha. — Grdst.-R.-E. 636 *M.* Schwarzb. Vieh.

Gut Nr. 6. Bes.: Karl **Wittwer.**

Fl. 46,6 ha. — Grdst.-R.-E 549 *M.*

Gut Nr. 3. Bes.: Alfred **Weinhold.**

Fl. 27,9 ha. — Grdst.-R.-R. 456 *M.*

3382. Johnsdorf. P. T. Langenau (Kr. Löwenbg.) 3 km; F. Lähn; A. St. Johnsdf.; E. Mauer-Waltersdorf 8, Willenberg 10, Hirschberg 12 km; eK. kK. Schönwaldau; Ag. Schönau.

Ritterg.▯ Bes.: Max **Weiß** in Breslau, Kurfürstenstr. 48/50 u. Simon **Weiß** in Breslau, Hohenzollernstr. 98.

Bevollm.: Oberamtm. Max Winckler.

1 Insp.*, 1 Assist., 1 Rechng.-f., 1 Först. Ritterg.: F 21 Lähn. — Postschkk. Brsl. 45747. Bkk.: Städt. Spark. Schönau.

Fläche 239 ha: 62,5 Acker, 11,8 Wiesen, 64,2 Weide, 0,5 Wasser, 98,5 Holz, 1 Garten, 0,5 Hof ꝛc.

Grdst.-R.-E. 2750 *M.* — Eig. elektr. Licht- u. Kraftanlage. Mahlmühle mit Wasserturbine (Pächt. Strempel). Schwarzb. Rindvieh. Vered. Landschw.

Gut Nr. 55. Bes.: Bernhard **Scholz.**

Fl. 62 ha. — Grdst.-R.-E. 1007 *M.*

Gut Nr. 25. Bes.: Otto **Nehrig.**

Fl. 44,2 ha. — Grdst.-R.-E. 654 *M.*

3383. Neukirch. P. T. E. St. eK. Neukirch (Katzb.) 2 km; F 124 Goldberg (Schl.); A. kK. Ag. Schönau (Katzbach).

Freigut. Beſ.: Eliſabeth **v. Koß**, geb. Carſt-Sakſchew. Poſtſchkt. Brsl. 27868. Bkk. Dir. d. Diskonto-Geſellſch, Dep.-Kaſſe Berlin, Unter den Linden 11.
Bevollm.: Dr. Henning v. Koß. Poſtſchkt. Brsl. 28018. — 1 Aſſiſt.
Fl. 62 ha. — Grdſt.-R.-E. 1617 ℳ. Schwarzb. Niederungsvieh, Herdbuchherde. Schweinemaſt.

3384. Schönau. P. T. F. E. Ag. St. eK. kK. Schönau (Katzbach).

Mühlengut. Beſ.: Oswald **Neubarth**'ſche Erben. F 8.
Generalbevollm.: Fritz Neubarth.
Fl. 73 ha. — Grdſt.-R.-E. 1293 ℳ.
Gut. Beſ.: B. **Behrens**.
Fl. 27 ha. — Grdſt.-R.-E. 531 ℳ.

3385. Schönau (Alt). P. E. Ag. eK. kK. Schönau (Katzbach) 2 km; A. St. Alt Schönau.

Gut Nr. 9. Beſ.: Johannes **Dix**. F 33 Schönau (Katzbach).
Fl. 56,3 ha. — Grdſt.-R.-E. 1312 ℳ.
Gut Nr. 38. Beſ.: Hugo **Beer**. F 29 Schönau (Katzbach).
Fl. 66,2 ha. — Grdſt.-R.-E. 1153 ℳ.
Gut Nr. 29. Beſ.: Alfons **Dziekan**.
Fl. 46 ha. — Grdſt.-R.-E. 1110 ℳ.
Gut Nr. 28. Beſ.: Herm. **Preller**.
Fl. 36,4 ha. — Grdſt.-R.-E. 1011 ℳ.
Gut Nr. 27. Beſ.: Rich. **Wahn**.
Fl. 38,3 ha. — Grdſt.-R.-E. 831 ℳ.
Gut Nr. 8. Beſ.: Herm. **Clausnitzer**.
Fl. 38,2 ha. — Grdſt.-R.-E. 789 ℳ.
Gut Nr. 33. Beſ.: Friedr. **Böhniſch**.
Fl. 37,1 ha. — Grdſt.-R.-E. 687 ℳ.

42. Kreis Sprottau.

Größe: 730,131 qkm. — Einwohner: 40406. — Landgemeinden: 54. — Gutsbezirke: 49. — Amtsbezirke: 18. — Städte: Sprottau mit 10251 Einw., Primkenau mit 2616 Einw. — Viehſtand: 4658 Pferde, 21659 Stück Rindvieh, 4911 Schafe, 14276 Schweine, 4016 Ziegen. — Lage: im nördlichen Teile des Regierungsbezirks, grenzend an den Kr. Sagan. — Die Güter gehören zur Glogau-Saganer Fürſtentums-Landſchaft. — Bodenbeſchaffenheit: Durch den Bober und die Sprotte wird der Kreis in zwei allenfalls gleiche Hälften geteilt. Die nördliche Hälfte weiſt vielfach ſchwere beſſere Böden auf, die ſüdliche zumeiſt leichtere Böden, Moorböden mit Moorkulturen und große Forſten. Der durchſchnittliche Grundſteuer-Reinertrag beträgt pro Hektar Acker: 16,45 ℳ, Wieſen: 16,84 ℳ, Holz: 3,13 ℳ. Von der Geſamtfläche ſind: 296,35 qkm Acker, 89,69 qkm Wieſen, 304,35 qkm Wald. — Gewäſſer: der Bober, die Sprotte, die kleine Sprotte, der Zauche-Graben, der Steinbach. — Eiſenbahnen: Niederſchleſiſch-Märkiſche Bahn, Zweig: Gaſſen—Arnsdorf mit den Stationen: Ober Leſchen und Mallmitz; Niederſchleſiſche Zweigbahn (Fraustadt—Glogau—Hansdorf) mit den Stationen: Ottendorf, Waltersdorf, Ebersdorf bei Sprottau und Sprottau; Sekundärbahn Freyſtadt—Reiſicht mit Metſchlau, Waltersdorf, Reuthau, Primkenau-Dorotheenhütte, Stadt Primkenau, Wolfersdorf u. Weißig; Kleinbahn Grünberg—Sprottau mit den Stationen Rückersdorf, Wittgendorf, Kortnitz und Sprottau.

Landwirtſch. Maſchinenfabrik und Brückenwagenfabriken in Sprottau; Mehlmühlen in Dittersdorf, Sprottau, Sprottiſchdorf u. Wichels-

dorf; Dampfsägewerk in Mallmitz, Primkenau und Sprottau; Stärkefabriken in Nieder Gießmannsdorf, Hirtendorf, Lauterbach, Ndr. Leschen, Primkenau, Walddorf und Wichelsdorf; Flachsspinnerei in Suckau; Brauereien in Johnsdorf, Mallmitz, Primkenau und Sprottau; Knochenmühle in Sprottau; Molkereien in Sprottau (Genoss.), Rückersdorf und Waltersdorf; Eisenhüttenwerke: Friedrich-Christianhütte, Dorotheen- und Henriettenhütte in Lauterbach, Wilhelmshütte in Eulau, Marienhütte in Mallmitz; Dampfziegeleien in Eulau, Mallmitz und Primkenau; Kalksandsteinfabrik in Nieder Leschen. — Mit elektrischer Energie versorgt den Kreis die Kommunale Elektrizitätslieferungsgesellschaft Sagan.

Bildungsanstalten in Sprottau: Gymnasium; höhere Mädchenschule; landw. Winterschule; kaufm. u. gewerbl. Fortbsch.; Gewerbl. Fortbildungsschulen in Eulau, Lauterbach, Primkenau und Mallmitz; Ländl. Fortbildungsschulen in 25 Orten.

Kreisstadt Sprottau.

Landgericht: Glogau. Amtsgericht: Sprottau.

Landrat [F 41 u. 70]: **Kranold** (i. Vertr.).
Kreisobersekretär: **Thiele.**
Kreisausschuß [41 u. 70]: **Harmuth,** Inspekt.
Kreiswegebaumeister: **Schiewe.**
Kreiskasse in Sagan.
Kreiskommunalkasse: **Rosenau,** Rendant.
Katasterdirektor [F 354]: **Krug.**
Kreisarzt [F 97: Dr. **Fenkner,** Med.-Rat.
Kreistierarzt: Dr. **Donner** (komm.).
Kreisschulrat: **Baudemann.**
Finanzamt [F 64]: Regierungsrat **Maiß.**
Kulturamt in Sagan.
Gewerbeaufsichtsamt in Sagan.
Hochbauamt in Sagan.

I. Selbständige Gutsbezirke.

3386. Cunzendorf (Nieder), Ritterg. ▯ m. Rustikalbes. (52 ha). P. T. A. Cunzendorf (Kr. Sprottau); F 299. kK. Ag. Sprottau; E. Buchwald (Kr. Sagan) 5 km; St. Johnsdorf; eK. Wittgendorf.
Bes.: Hans **von Diebitsch,** Kgl. Preuß. Oberlt. a. D. — Familienbesitz seit 1804.
Bkk.: Deutsche Bank Sprottau.
1 Inspektor*, 1 Förster.
Fläche 293 ha: 142 Acker, 19 Wiesen, 125 Holz, 7 Park, Hof 2c.
Grundst.-R.-E. 3875,52 *M.* – Beteil. an Molkereigenoss. — Oldenb. Rindvieh.

3387. Cunzendorf (Ober), Rittg. ▯ P. T. F. A. Cunzendorf (Kr. Sprottau); E. Buchwald (Kr. Sagan) 5 km; St. Johnsdorf; eK. Wittgendorf; kK. Ag. Sprottau.
Bes.: Hans **von Diebitsch,** Kgl. preuß. Oberlt. a. D. auf Schloß Nieder Cunzendorf. — Familienbesitz seit 1804.
Fl. 148 ha: 106 Acker, 12 Wiesen, 25 Holz, 5 Gart., Hof 2c. – Grdst.-R.-E. 2371 *M.*

3388. Dittersdorf, Rittg. ▯ m. Freigut. P. T. F. E. A. St. eK. Ag. Sprottau 3,5 km; kK. Ndr. Leschen.
Besitzerin: **Stadtgemeinde Sprottau.**
Forstrat: Doelves in Sprottau.
Pächter des Freiguts (88 ha): Emil Schreiber. F 222 Sprottau.
Fl. 361 ha: 119,3 Acker, 33,9 Wiesen, 4 Weide, 201,8 Holz, 2 Hof 2c.
Grundst.-R.-E. 4928 *M.*
Größtenteils parzellenweise verpachtet.

3389. Ebersdorf, Rittg. ▯ P. T. F 1. E. St. eK. Ebersdorf (Kr. Sprottau); A. Hartau; kK. Ag. Sprottau.
Besitzerin: **Stadtgemeinde Sprottau.**
Pächter: Richard Hoffmann, Güterdirektor a. D.

Fl. 155,7 ha: 116,7 Acker, 11,8 Wiesen, 23,8 Holz, 0,5 Garten, 3,4 Hof ꝛc.
Grundst.-R.-E. 2276 ℳ.
Schwarzb. Niederungsvieh.

3390. Gabel (Alt), Ritterg. Ober.
P. E. eK. Ottendorf (Kr. Sprottau) 1,8 km; T. F 11. Waltersdorf (Kr. Sprottau) Bhf.; A. St. Alt Gabel; Ag. Sprottau; kK. Bockwitz.
Besitzer: Werner **Reinecke**, Rittmeister a. D. — 1 Wirtschaftsinspektor*.
Fläche 150 ha: 125 Acker, 20 Wiesen, 5 Wege, Hof ꝛc.
Grdst.-R.-E. 2100 ℳ.
Ostpr. Holländer. Vered. Landschwein. Int. Hackfruchtbau. Saatgutwirtschaft. Beteiligung an Zuckerfabrik Fraustadt.

3391. Gabel (Alt), Ritterg. Nieder.
P. E. eK. Ottendorf (Kr. Sprottau) 3 km; T. F 30. Waltersdorf (Kr. Sprottau) Bhf.; A. St. Altgabel; kK. Milkau; Ag. Sprottau.
Besitzer: Karl **Zieger**.
Postschk. Breslau 52421.
Fl. 262 ha: 125 Acker, 37,5 Wiesen, 9 Weide, 90 Holz, 0,5 Hof ꝛc.
Grdst.-R.-E. 3033 ℳ.
Oldenb. Rinder, Zuchttiere z. Verkauf.

3392. Gabel (Neu), Rittg. P. T. A. St. Neugabel (Kr. Sprottau); F 7 (Bes.) u. 40 (Pächter). eK. kK. Quaritz 5 km; E. Ottendrf. 1 km; Ag. Sprottau.
Bes.: Guido **Feustel**, Fabrikbesitzer.
Pächter (außer Wald und Schloß): Siegfried Hofmann.
1 Hofverwalter u. Rechnungsführer.
Fläche 312,5 ha: 200 Acker, 56,5 Wiesen, 37,5 Holz, 18,5 Park, Garten, Hof ꝛc.
Grundst.-R.-E. etwa 3000 ℳ.
Schwarzb. Niederungsvieh. Dtsch. Edelschwein. Zuchtschwerer Kaltblutpferde. Saatgutwirtschaft. Vermehrungsstelle v. Kameke'scher Kartoffelzuchten.

3393. Gießmannsdorf (Nieder), Ritterg. P. T. F 9. E. Waltersdorf (Kr. Sprottau) 6 km; E. auch Ebersdorf (Kr. Sprottau) 6 km; A. St. eK. Gießmannsdorf; kK. Metschlau (K. in Gießmannsdorf); Ag. Sprottau.
Besitzer: Georg **Reiche**, Justizrat.
Familienbesitz seit 1825.
Postschk. Breslau 29144.
Bkt. Kreis- u Stadtgirokasse Sprottau.
Verwalter: Armin Reiche, Maj. a. D.
1 Assist., 1 Rechnungsf., 1 Förster* (zugl. f. d. Forst d. Rgts Walddorf (Nr. 3410).
Fläche 340 ha: 222 Acker, 28 Wiesen, 8,5 Viehkoppeln, 70 Holz, 2,5 Park, 1 Garten, 8 Hof ꝛc.
Grundst.-R.-E. 4487 ℳ.
Schwarzb. Niederungsvieh (Herdbuch), Bullen- u. Kalbenverk. Dtsch. Edelschw. (Herdb.), Eber- u. Sauenverkauf zur Zucht. — Stärkerieselwiesen. Saatgutwirtschaft. Zuckerrübensamenbau.

3394. Hartau, Rittg. (Schloß-, Klein- u. Obervorwerk). P. F 16. E. Rückersdorf (Kr. Sprottau) 6 km; Klnb. eK. Wittgendorf (Kr. Sprottau) 3,5 km; T. A. St. Hartau; E. Ebersdorf 6, Sprottau 9 km; kK. Großenborau; Ag. Sprottau.
Bes.: Albr. Graf **von Stosch**, Maj. a. D. Familienbesitz seit 1721.
Bkt. Deutsche Bank Fil. Sprottau.
Inspektor*: Becker.
1 Assistent, 1 Förster*.
Fläche 572,1 ha: 286 Acker, 104,4 Wiesen, 12,9 Weide, 2,2 Wasser, 136,4 Holz, 7,3 Park, Garten, 4,4 Gräben u. Gewässer, 0,6 Lehm- u. Sandgr., 14,5 Straßen, Wege, 3,4 Hof ꝛc.
Grundst.-R.-E. 8178 ℳ.
Oldenb. Rinderherde. Merinoschafe.

3395. Hirtendorf, Ritterg. P. T. F 31. E. St. eK. kK. Ag. Sprottau 3,5 km; A. Hartau.
Bes.: Frau Elisabet **Steiner**.
Postscheckkonto Breslau 13394.
Bevollm.: Rich. Steiner, Maj. a. D.
Inspektor*: Schultz.
1 Assistent, 1 Maschinist.
Fläche 380 ha: 311 Acker, 15 Wiesen (dav. 10 Rieselw.), 40 Holz, 2 Park u. Gemüsegärtnerei, 12 Hof, Gärten ꝛc.
Grdst.-R.-E. 3917 ℳ. — Stärkefabrik.
Schwrzb. Niedergsv. Merinofleischschaf. Stark Kartoffelbau mit Gründüngung.

3396. Kaltenbriesnitz, Ritterg. mit Schäferei-Vorw. P. A. St. Neugabel (Kr. Sprottau) 2½ km; T. F 10. E. Quaritz 6, Bhf. 5 km; eK. Dalkau; kK. Milkau; Ag. Sprottau.
Bes.: Christoph **von Waldow**, Hauptm. d. R. a. D.
Insp.*: Joh. Radecke. — 1 Rechngsf. 1 Schäfer*, 1 Oberschweizer*.
Förster*: Herm. Lange.
Fläche 520 ha: 252 Acker, 32 Wiesen 7 Weide, 11 Dauerweiden, 0,5 Wasser

201 Holz, 1,5 Park, 0,5 Garten, 0,5 Pflanzgarten, 14 Wege, Hof ꝛc.
Grundst.-R.-E. 7899 ℳ.
Schwarzb. Ostfriesen. Merinofleischschaf, anerk. Stammherde.

3397. Kortnitz, Rittg. ▯ P. T. F 339. E. St. eK. kK. Ag. Sprottau 4, Bhf. 5 km; A. Hartau; Klnb. Kortnitz 0,8 km.
Bes.: **Hoffmann**'sche Erben: Fr. Olga **Hoffmann** in Kortnitz, Frau Cläre **Bösken**, geb. Hoffmann, in Kortnitz, Frau Dr **Lüth** in Leipzig.
Pächter: Konstan'in Bösken.
Bkk. Sprottauer Bankverein u. Kreis- und Stadtsparkasse in Sprottau.
Inspektor: Fritz Stammler.
Fläche 133,9 ha: 89 Acker, 12 Wiesen, 6 Weide, 17,5 Holz, 0,5 Wasser, 0,9 Korbw., 0,5 Garten, 7,5 Wege, Hof ꝛc.
Grdst.-R.-E. 2319,70 ℳ.
Oldenb. × Ostfriesen. Hannover. vered. Landschwein, Bullen u. Eber z. Verk. Getreide- und Hackfruchtbau.

3398. Küpper, Rittg. ▯ P. T. F. E. A. St. eK. kK. Ag. Sprottau 3,5 km.
Besitzerin: **Stadtgemeinde Sprottau.**
Fläche 108,8 ha: 73,2 Acker, 22,9 Wiesen, 10,3 Holz, 2 Weide, 0,4 Hof ꝛc.
Grundst.-R.-E. 1573 ℳ.
Parzellenweise verpachtet.

3399. Küpper Revier, Forst ▯ mit 3 Försterеien. P. T. F. E. St. eK. kK. Ag. Sprottau 3 km; A. Küpper-Forstrev.
Besitzerin: **Stadtgemeinde Sprottau.**
Forstrat*: Dölves in Sprottau. F 254 Sprottau.
Fläche 3492,3 ha: 7,2 Acker, 105,7 Wiesen, 3377 Holz, 2,4 Hof ꝛc.
Grundst.-R.-E. 8764 ℳ.

3400. Langheinersdorf (Ober), Restritterg. m. 1 Bauerg. P. T. A. St. eK. Langheinersdorf (Schles.); F 2 Großenborau; E. Waltersdorf 9,5, Sprottau 14 u. Metschlau (nur Waggonlad.) 4,5 km; kK. Metschlau; Ag. Sprottau.
Besitzer: Anton **Ario.**
Gutsvorsteher: Ferdinand Ario.
Inspektor: Jakob Ario.
Fläche 23,5 ha: 17 Acker, 2,8 Wiesen, 2,2 Holz, Park u. Garten, 1,5 Hof ꝛc.
Grundst.-R.-E. 544 ℳ.
Schweinezucht: Dtsch. Edelschwein.

3401. Langheinersdorf (Nieder), Ritterg. ▯ m. **Kirchvorw.** P. T. A. St. eK. Langheinersdorf (Schl.) 3,2 km; E. Waltersdorf 6, (nur Pers.) Metschlau 4 km; kK. Metschlau; Ag. Sprottau 18 km; F 25 Waltersdorf (Kr. Sprottau).
Besitzer: Wilh. Freih. **von Kottwitz,** auf Mitt.-L. (Nr. 3402). Fam.-Bes. s. 1836.
Insp.*: Leop. Fuchs. 1 Assist. 1 Först.
Fläche 475 ha: 258 Acker, 61 Wiesen u. Weide, 120 Wald, 36 Park, Wasser, Hof ꝛc. — Grundst.-R.-E. 6751 ℳ.
Oldenb. Rindviehzucht. Warmblut-Fohlenzucht. Schweinezucht.

3402. Langheinersdorf (Mittel), Rittg. ▯ m. Vorw. **Warkotsch.** P. T. A. St. eK. Langheinersdorf (Schles.) 0,3 km; F 9 Großenborau; E. Waltersdorf 9 km; E (u. Pers.). kK. Metschlau 7 km; Ag. Sprottau 15 km.
Bes.: Wilh. Frhr. **v. Kottwitz,** Landrat z. D. Familienbesitz seit 1877.
Bkk. Bankverein Sprottau.
Inspektor*: Paul Neumann.
Fl. 501 ha: 330 Acker, 56 Wies. u. Weide, 87 Wald, 28 Hof, Garten, Teiche ꝛc.
Grundst.-R.-E. 8385 ℳ. — Dreschmotor u. Dreschmaschine, Schrotmühle mit Lokomobilenbetrieb. — Oldenb. Rindviehzucht, Fohlenzucht, Deckstation von Warmbluthengst. Merinofleischschaf, Stammschäferei, von der Landw.-K. anerk. Hochzuchtherde. Zucht d. hornl., weißen, dtsch. Ziege.

3403. Leschen (Ober), Ritterg. ▯ P. T. F. E. A. St. Ober Leschen; eK. kK. Nieder Leschen; Ag. Sprottau.
Besitzerin: **Stadtgemeinde Sprottau.**
Fl. 208,5 ha: 103,8 Acker, 29,4 Wiesen, 73 Holz, 0,8 Weide, 1,5 Hof ꝛc.
In Parzellen verpachtet.
Grdst.-R.-E. 2579 ℳ.
Zellstoffabrik A.-G. F 1 Oberleschen.

3404. Leschen (Nieder), Ritterg. ▯ mit Schloß. P. T. eK. kK. Niederleschen; F 14. E. A. St. Oberleschen 5 km; E. Ag. Sprottau 7 km.
Besitzer: Richard **Berger.**
Pächter d. Landw.: Rittmeister a. D. Ritter von Paumgartten.
Bkk. Bankverein Sprottau.
Fläche 559,4 ha: 238,1 Acker, 64,5 Wies., 5,5 Weide, 223,9 Holz, 2 Wasser, 7 Park, 2,5 Gärt., 15,9 Wege, Hof ꝛc.
Grundst.-R.-E. 6170 ℳ.
Kalksandsteinfabrik.

3405. Metschlau, Ritterg. ▯ mit Ober-

vorwerk u. Rustikalbes. P. T. F 8. E(Stückg.).Waltersdorf(Kr.Sprottau) 5 km; E (Wagenlad.). St. kK. Metschlau 2½km; A.Langheinersdf.; eK. Gießmannsdorf; Ag. Sprottau.

Bes.: Hans **von Niebelschütz,** Major a.D., Landschaftsdirektor.
Familienbesitz seit 1795.
Postschkk. Breslau 39545.
Bkk. Stadtbank Glogau.
Insp.*: Jul. Kretschmer. – 1 Assist.
Fläche 423 ha: 265 Acker, 41 Wiesen, 12 Weide, 1,5 Wasser, 4,5 Park u. Gärt., 86 Holz, 9 Hof 2c. 18,4 ha zur Siedlung verpachtet. — Grdst.-R.-E. 7498 *M.*
Mitgl. der Molk.-Genossensch. Neustädtel.
Oldenb. Vieh, Bullenverkauf. Merino-Fleischschafe. — Zuckerrübenbau.

3406. Neuhammer Truppenübungsplatz, Gutsbez. P. T. F 28. E. Neuhammer(Queis); A. St. Neuhammer T.-Ü.-Pl.; Ag. Sagan u. Sprottau; eK. Dohms; kK. Eisenberg.

Besitzer: **Reichswehrfiskus (Reichswehrministerium)** in Berlin.
Bevollm.: Verw.-Zweigamt (Wehrkreis III) in Breslau.
Heeresunterkunftsamt: Direktor H. Jäger in Neuhammer, Vorstand, zugl. Amtsvorst. u. Standesbeamter.
Bkk. Kreissparkasse Sagan.
Heeres-Forstrevieramt: Revierförster Albrecht.
Heeres-Forstkasse: Oberverwaltgs.-sekr. Lipka (Vertreter d. Direktors).
Heeres-Verpflegungszweigamt: Verwaltungssekr. Hedwig.
Kommandantur: Oberstlt. Derichs.
Kasse der Kommandantur: Oberverwaltungssekr. Pfeiffer.
Fläche: 5490 ha, davon 1900 ha Wald. Etwa 290 ha in Parz. verpachtet.

3407. Reuthau, Ritterg. ▯ P. T. F 14 (Schloß) u. 16 (Gut). E. St. kK. Waltersdorf (Kr. Sprottau) 4 km; A. Reuthau; E. Reuthau(nur Pers.); eK. Ottendorf; Ag. Sprottau.

Besitzer: **Weltadliges Fräuleinstift.**
Stiftshptm.: Christoph v. Waldow auf Kaltenbriesnitz (Nr. 3396).
Inspektor*: Krause.
Fläche 551 ha: 270 Acker, 150 Wiesen, 116 Holz, 15 Hof 2c.
Grundst.-R.-E. 10410 *M.*
Orig.-Oldenburg. Rindvieh-Zuchtherde (Herdb.). Verkauf von Zuchttieren.

3408. Rückersdorf, Ritterg. ▯ P.T.F 1. Klnb. A. St. eK. Rückersdorf (Kr. Sprottau); E. Herwigsdorf 4 u. Sprottau 11 km; Ag. Sprottau.

Bes.: Fritz **Maetschke,** Kgl. Ökonomierat, Major d. L.-Feldart. a. D. – 1 Insp. Postschkk. Breslau 13334.
Fläche 342 ha: 241 Acker, 38 Wiesen, 2 Weide, 48 ha Holz, 3 Wasser, 2 Park, 2 Garten, 6 Hof 2c. — 22 ha als Siedlungsland verpachtet.
Grundst.-R.-E. 5664 *M.* — Brennerei.
Orig. rotb. Ostfriesen. – Karpfenteiche.
Int. Hackfruchtbau mit Gründüngung. Saatgutwirtschaft.

3409. Sprottischdorf, Ritterg. ▯ P. T. F 66. E. St. eK. kK. Ag. Sprottau 4, Bhf. 2 km; A. Wichelsdorf.

Bes.: Wilhelm **von Neumann,** Oberlt. d. R. a. D. auf Ober Großenborau (Nr 2177). Familienbesitz seit 1821.
1 Inspektor, 1 Assistent.
Fläche 387 ha: 253 Acker, 20 Wiesen, 3 Weide, 84 Holz, 27 Hof 2c.
Grundst.-R.-E. 5818,50 *M.*

3410. Walddorf, Rittg. ▯ P.T. F 6 Waltersdorf (Kr. Sprottau); E. Ebersdorf u. Waltersdorf je 6,5 km; A.St. eK. Gießmannsdorf; Ag. Sprottau; kK. Metschlau.

Bes.: Frau Justizrat Marie **Reiche,** geb. Mattheus in Nieder Gießmannsdorf.
Bevollm.: Justizrat Georg Reiche auf Nieder Gießmannsdorf (Nr. 3393).
Pächt.: Siegfried Reiche, Oberlt. d. R. a. D. Postschkk. Brsl. 52794. Bkk. Bankverein Sprottau. — 1 Assistent.
Fläche 202 ha: 118 Acker, 16 Wiesen, 8 Weide, 56 Holz, 1 Wass., 1 Park, 1 Gart., 1 Hof 2c. — Grdst.-R.-E. 2790 *M.*
Schwarzb. Niederungsvieh, Stammherde, Bullen- u. Kalbenverkauf. Dtsch. Edelschwein, Stammherde, Eber- u. Sauenverkauf. Oldenb. Pferdezucht.

3411. Waldrevier, Forstgutsbez. ▯ m. 3 Förstereien. P.T. F.E. Ag. Sprottau 9 km; A. Waldrevier; St. eK. kK. Ndr. Leschen.

Besitzerin: **Stadtgemeinde Sprottau.**
Forstrat: Dölves in Sprottau. F 254 Sprottau.
Fl. 3078,9 ha: 6,2 Acker, 70 Wiesen, 3001,4 Holz, 1,3 Hof 2c.
Grundst.-R.-E. 17731 *M.*
Acker u. Wiesen in Parz. verp.

3412. Wichelsdorf, Ritterg. ▯ P. T. F256. E. St. eK. kK. Ag. Sprottau 4 km; A. Wichelsdorf.
Beſ.: Wilh. **von Neumann,** Oberlt. d. R. a. D. auf Ob. Großenborau (Nr. 2177). Familienbeſitz ſeit 1786.
1 Inſpektor*, 2 Aſſiſtenten.
1 Förſter*, 1 Hilfsförſter.
Fläche 1251 ha: 285 Acker, 81 Wieſen, 9 Weide, 858 Holz, 18 Hof ꝛc.
Grundſt.-R.-E. 8957 ℳ. — Brennerei.

3413. Wittgendorf, Ritterg. ▯ m. Obervorw. P. T. Klnb. St. eK. Wittgendorf bei Sprottau; F2. A. Rückersdorf (Kr. Sprottau) 3,5 km; E. Hirſchfeldau 9 km; kK. Hertwigswaldau; Ag. Sprottau.
Beſitzerin: **Stadtgemeinde Sprottau.**
Pächter: Ferd. Lignitz, zugl. Pächter des Ritterg. Hagelberg i. d. Mark.
1 Inſpektor*.
Fläche 647,1 ha: 395 Acker, 75,2 Wieſen, 8,2 Weide, 166,4 Holz, 2,1 Hof.
Grundſt.-R.-E. 8104 ℳ.
Schwarzb. Niederungsvieh. Merinofleiſchwollſchafe.

3414. Zauche (Nieder) u. Mittel Gießmannsdorf, Ritterg. ▯ P. T. Nieder Zauche (Kr. Sprottau); E. Ebersdorf b. Sprottau 4, für Wagenladung. Waltersdorf Kr. Sprottau 6, f. Stückgut Sprottau 9 km; F12 (Wirtſchaftsamt) u. 32 (Schloß). A. St. kK. Waltersdorf (Kr. Sprottau); eK. Gießmannsdorf; Ag. Sprottau.
Beſ.: Dr. h. c. Henning **v. Klitzing,** Geh. Regierungsrat u. Präſident der Landwirtſchaftskammer für die Provinz Schleſien. Fam.-Beſ. ſ. etwa 500 J. Bkk. Kreisgirokaſſe Sprottau Nr. I 238 (perſ.) u. I 236 (Wirtſchaftsamt).
Inſp.*: Scharf. — Förſt.*: Schulz.
Fläche 780 ha: 400 Acker, 80 Wieſen u. Weide, 300 Holz, Hof, Park ꝛc.
Grundſt.-R.-E. 9100 ℳ.
Oldenb. Rindviehzuchtherde, Verkauf v. Zuchtbullen.

3415. Zeisdorf, Ritterg. ▯ P. T. Nieder-Zauche (Kr. Sprottau) 2 km; Ag. St. eK. kK. Sprottau 6 km; F6. E. Ebersdorf b. Sprottau 2,4 km; A. Wichelsdorf.
Beſ.: Eberhard **von Keſſel,** Reg.-Aſſeſſor a. D., Rittmſtr. d. R. a. D., Landesält. Familienbeſitz ſeit 1826.
Inſp.*: Hartmann. — 1 Förſter*.
Fl. 492 ha: 170,4 Acker, 33,4 Wieſen, 264,4 Holz, 4,6 Garten, 19,4 Waſſer; Hof ꝛc.
Grdſt.-R.-E. 4217 ℳ. — Schwarzb. Oſtfrieſ. Hackfruchtbau. Gründüngung.

Anteil des Fürſtentums Carolath ▯ (im Kreiſe Freyſtadt), beſtehend aus den Gütern Nr. 3416/18.

Beſitzer: Se. Durchlaucht Hans-Carl Fürſt **zu Carolath-Beuthen,** Reichsgraf von Schönaich u. Freiherr zu Beuthen, Freier Standesherr, auf Carolath,
Fürſtl. Hauptverwaltung ſ. bei Carolath (Nr. 2215/24).

3416. Bockwitz, Ritterg. P. T. F35. eK. Neuſtädtel (Bz. Liegnitz) 6 km; E. Ottendorf 5 km; A. St. Bockwitz; kK. Milkau; Ag. Sprottau.
Pächter: O. Brauer, Hptm. d. Ldw. a. D. — 1 Aſſiſtent.
Fl. 108 ha: 95 Acker, 10 Wieſ., 3 Gart., Hof ꝛc. — Grdſt.-R.-E. 2091 ℳ.
Weißes Edelſchwein. Merinofleiſchſchaf.

3417. Milkau, Ritterg. mit Vorw. **Buchwald** u. **Niederhof.** P. T. F5. eK. Neuſtädtel (Bz. Liegnitz) 5 km; E. Neuſtädtel 5, Beuthen a. O. 6 km; A. St. Bockwitz; kK. Milkau; Ag. Sprottau.
Pächterin: Frau Hauptmann Liſa Tominski, geb. Strehl.
1 Inſp.*, 1 Aſſiſt., 1 Brennereiverw.*
Fläche 299 ha: 255 Acker, 33 Wieſen, 1 Waſſer, 10 Garten, Hof ꝛc.
Etwa 25 ha an Siedler verpachtet.
Grundſt.-R.-E. 6936 ℳ. — Brennerei. Schwarzb. Niederungsvieh.

3418. Suckau, Ritterg. P. T. F35. eK. Neuſtädtel (Bz. Liegnitz) 4 km A. St. Bockwitz; kK. Milkau; Ag. Sprottau.
Pächt.: Brauer in Bockwitz. (Nr. 3416).
Fläche 98 ha: 82,5 Acker, 10,5 Wieſen, 0,5 Waſſer, 4,5 Gärten, Hof ꝛc.
Grundſt.-R.-E. 1513 ℳ.

Fideikommißherrschaft Primkenau ▯,

bestehend aus den Gütern Nr. 3419—3422 (u. Nr. 2279 Kr. Glogau).
(Seit 1853 im Besitz der Familie. Stiftung des Fideikommisses 1886.)

Besitzer: S. Hoheit Herzog Albert **zu Schleswig-Holstein** auf Primkenau (Herzogshaus).

Verwaltung: Herzoglich Schleswig-Holstein'sche Verwaltung in Primkenau (Kr. Sprottau). Postschkt. Breslau 1484. F 1, 39 u. 40 Primkenau. — Für Forstangelegenheiten: Oberförster von Stromberg, für Landwirtschaft: Güterdirektor Wundersitz, für Verwaltungsangelegenheiten: Kammerrat Müller, für Bausachen: Baumeister Zechendorff, für Kassenwesen: Rentmeister Grohmann, für Gutsvorsteherangelegenheiten: Gutsvorsteher Beißert.

Gesamtfläche 12 671 ha: 1482 Acker, 1841 Wiesen, 174 Weide, 249 Teiche, 8485 Forst u. Forstland, 21 Hofraum, 419 Wege u. nutzlose Gewässer.
Gesamt-Grdst.-R.-E. rund 80 000 ℳ.

3419. Amalienthal, Ritterg. P. T. F 23. E. A. St. eK. kK. Primkenau (Kr. Sprottau) 4 km; Ag. Sprottau.

3420. Ottendorf-Ulbersdorf, Rttg. P. E. eK. Ottendf. (Kr. Sprottau), Bhf 2 km; T. F 1 (Schloß) u. 24 (Wirtsch.-amt). kK. Waltersdf. (Kr. Sprott.); A. St. Altgabel; Ag. Sprottau.

3421. Weißig, Ritterg. P. T. F. Jacobsdorf (Bz. Liegnitz) 2 km; E. Wolfersdorf; A. kK. Primkenau; St. Weißig; eK. Kriegheide; Ag. Sprottau.

3422. Wolfersdorf, Rittg. (Obstgut). P. T. F 8. A. eK. kK. Primkenau (Kr. Sprottau); E. Wolfersdorf; St. Weißig; Ag. Sprottau.

Allodialherrschaft Primkenau ▯,

bestehend aus dem Gute Nr. 3423 (u. Nr. 2531 im Kr. Goldberg-Haynau).

Besitzerin: Ihre Hoheit Herzogin Dorothea Maria **zu Schleswig-Holstein** auf Schloß Primkenau. F 22 Primkenau (Kr. Sprottau).

Generalbevollm.: Generaldirektor, Oberförster Hübner, Lohmühlenberg bei Primkenau, F 49 Primkenau (Kr. Sprottau).

Verwaltung: Kanzleidirektion der Herzogin. F 38 Primkenau (Kr. Sprottau). Postschkt. Breslau 52571.
Forstverwaltung der Herzogin. F 53 Primkenau (Kr. Sprottau).

Gesamtfläche etwa 2000 ha: 1625 Forst, 375 Landwirtschaft.
Grundst.-R.-E. rund 15 500 ℳ.

3423. Louisenhof, Rittergut. P. T. F 46. E. A. St. eK. kK. Primkenau (Kr. Sprottau) 1 km; Ag. Sprottau.

Fideikommißherrschaft Mallmitz ▯,

bestehend aus den Gütern Nr. 3424/29.

Besitzer: Heinrich Burggraf und Graf **zu Dohna-Schlodien,** Rittmeister a. D. Ehrenritter des Joh.-O. – F 14 Mallmitz. – Familienbesitz seit etwa 1740.

Rentamt [F 12 Mallmitz, Postschkt. Breslau 19115]: Rechngsf. Kastner.

Wirtschaftsbetrieb: 1) Mallmitz: Inspektor Mock, 2) Liebichau (und Kaltdorf und Schadendorf): Oberinspektor* Klotz, 3) Johnsdorf (u. Dremmel): Inspektor* Klotzsche, 4) Girbigsdorf: Inspektor* Müller.

Tier- und Saatzucht: Leiter Diplomlandwirt Siebe.

Forstamt: Oberförster* Zeidler. — 1 Hegemeister, 3 Förster*, 2 Hilfsförster.

Gesamtfläche 4654 ha. — Gesamt-Grdst.-Reinertrag 41 507 ℳ.

3424. Eulau (Klein), Dremmel. Ritterg. m. Freig. P. T. Sprottau-Wilhelmshütte; F 34. E. Ag. St. Sprottau 4 km; A. kK. Eulau; eK. Mallmitz.

Pächter (224,6 ha): Hptm. a. D. Friedr. Grabert u. minderj. Gisela Böhme

(ersterer für letztere bevollmächtigt). Fläche 290 ha: 105 Acker, 26 Wiesen, 22 Weide, 130 Forst u. Forstwiesen, 7 Wasser, Hof ꝛc. Grundst.-R.-E. 3905 ℳ. — 1/3 der Fläche Kartoffelbau, Anbaustation für Paulsen-Hölscher.

3425. Eulau (Ober), Ritterg. P. T. Sprottau-Wilhelmshütte; F 34. E. eK. Ag. Sprottau 4 km; A. St. kK. Eulau. Pächt. (185,1 ha): F. Grabert u. Gisela Böhme, Klein Eulau (s. dort). Insp.*: Th. Koerner. Fläche 210 ha: 174 Acker, 7 Wiesen, 6 Weide, 23 Forst.. Grdst.-R.-E. 3292 ℳ. — Orig. Oldenb. Rindviehherde (Weservarsch).

3426. Girbigsdorf, Ritterg. m. Vorw. **Charlottenhöhe.** P. T. F. Cunzendorf (Kr. Sprottau) 2,5 km; E. Buchwald (Kr. Sagan) 1,5 km; A. St. eK. Mallmitz; kK. Ag. Sprottau. Fläche 251 ha: 152 Acker, 13,55 Wiesen, 85,45 Forst u. Forstland. Grdst.-R.-E. 3490 ℳ.

3427. Johnsdorf, Ritterg. m. **Ober** u. **Schloßvorwerk** u. Ritterg.-Ant. **Cunzendorf.** P. T. A. St. kK. Cunzendorf (Kr. Sprottau); E. Buchwald (Kr. Sagan) 4 km; eK. Mallmitz; F 332. Ag. Sprottau. Fläche 550 ha: 313 Acker, 38 Wiesen, 57 Teiche, 140 Forst u. Forstland. Grdst.-R.-E. 7100 ℳ. Schwarzb. Niederungsvieh, Stammh. Veredelt. Landschwein, Stammherde. Verkauf von Zuchtbullen und Ebern. Merinowollschaf. Weidewirtschaft. Saatgut (Vermehrungsstelle für Originalsaaten der Rabbethge-Giesecke-Pflug Saatzucht G. m. b. H.

3428. Mallmitz, Ritterg. m. **Kaltdorf,** Ritterg. u. **Mallmitzer Forst** (Rev. Kaltdorf u. Vorheide). P. T. F. E. A. St. eK. Mallmitz; kK. Eisenberg; Ag. Sprottau. Fläche 1629 ha: 179 Acker, 187 Wiesen, 35 Weide, 74 Teiche, 1154 Forst u. Forstland. — Grdst.-R.-E. 11220 ℳ. Brettschneidem. m. Dampfbetr. - Fischzcht.

3429. Schadendorf, Ritterg. m. **Bruchvorwerk, Fabianshof, Liebichau** u. **Schadendorfer Forst.** P. T. Ag. kK. Sprottau 5 km; E. A. St. eK. Mallmitz 3 km. Fläche 1724 ha: 159 Acker, 316 Wiesen, 15 Weide, 84 Teiche, 1150 Forst u. Forstland. — Grdst.-R.-E. 12500 ℳ. Grassamenzucht, sonst wie bei Nr. 3427.

II. Güter innerhalb der Gemeinde- u. Gutsbezirke.

3430. Eulau, Stadtteil von **Sprottau.** P. T. F. Sprottau-Wilhelmshütte 2,5 km; A. Eulau; St. kK. eK. Ag. E. Sprottau 2 km.

Gut Nr. 11 u. 15. Bes.: Herm. **Conrad.** F 336 Sprottau. Fl. 85 ha. — Grdst.-R.-E. 1903 ℳ.

Gut Nr. 122. Bes.: Ww. Frau Oberst Gertrud **Schwill.** F 87 Sprottau. Fl. 90 ha. — Grdst.-R.-E. 1628 ℳ.

Gut Nr. 17. Bes.: Paul **Eichner.** F 331 Sprottau. Fl. 53 ha. — Grdst.-R.-E. 1144 ℳ.

Gut Nr. 1 Bes.: Agnes **Giesel.** Fl. 52 ha. — Grdst.-R.-E. 990 ℳ.

Gut Nr. 7. Bes.: Gotthold **Scupin.** F 233 Sprottau. Fl. 45 ha — Grdst.-R.-E. 945 ℳ.

Gut Nr. 4. Bes.: Hugo **Luft.** F 37 Sprottau. Fl. 47 ha. — Grdst.-R.-E. 915 ℳ.

Gut Nr. 23. Bes.: Friedr. Wilh. **Grötzsch.** Pächter: Otto Fischer. Fl. 55 ha. — Grdst.-R.-E. 846 ℳ.

Gut Nr. 9. Bes.: Reinhold **Weisbrodt.** Fl. 36 ha. — Grdst.-R.-E. 784 ℳ. Dampfziegelei (R. Weisbrodt & Co.) F 24 Sprottau.

Gut Nr. 137. Bes: Burggraf **zu Dohna** in Mallmitz (Nr. 3424/29). Fl. 58 ha. — Grdst.-R.-E. 700 ℳ.

Gut Nr. 20. Bes.: Selma **Starke.** Pächter: Bruno John. Fl. 35 ha. — Grdst.-R.-E. 698 ℳ.

3431. Kortnitz. P. T. F. E. Ag. eK. kK. St. Sprottau 4 km; Klnb. Kortnitz; A. Hartau. Erbscholtisei. Bes.: Paul **Appenrodt.** Fl. 107 ha. — Grdst.-R.-E. 1365 ℳ.

Gut Nr 10 u. 12. Bes.: Herm. **Schneider.** F 243 Sprottau. - Fam.-Bes. s. 1897. Bk. Bankverein Sprottau.

Fl. 87,1 ha. — Grdst.-R.-E. 1342 M.
Schwarzb. Ostfriesen. Dtsch. Edelschw. Weidebetr. — Stark. Hackfruchtbau.

Gut Nr. 22. Bes.: Siegfr. **Karminski.**
F 325 Sprottau.
Bk. Deutsche Bank Sprottau.
Fl. 71 ha. — Grdst.-R.-E. 1242 M.
Eingetr. Stammzucht d. dtsch. Edelschweines (u. Aufs. d. Ldw.-Kammer). Simmenthaler × Ostfriesen.

Gut Nr. 9. Bes.: Gustav **Sturm.**
F 331 Sprottau.
Fl. 48 ha. — Grdst.-R.-E. 897 M.
Schwarzb. Ostfriesen.

Gut Nr. .. Bes.: Kurt **Erbe.**
Fl. 40 ha. — Grdst.-R.-E. 651 M.

Gut Nr. 26. Bes.: Adolf **Teige.**
Fl. 28 ha. — Grdst.-R.-E. 456 M.

3432. Langheinersdorf. P. T. F. A. St. eK. Langheinersdorf (Kr. Sprott.); Klnb. Rückersdorf 5 km; E. Ebersdorf b. Sprott., Metschlau u. Waltersdorf (Kr. Sprottau) 7—9 km; Ag. Sprottau; kK. Metschlau.

Freigut Nr. 8, 6 u. 15. Bes: Rob. **Theiler.** F 13 Großenborau.
Fl. 140 ha. — Grdst.-R.-E. 2375 M.

Gut Nr. 22. Bes.: Alwin **Tietze.**
F 5 Großenborau.
Familienbesitz seit dem 16. Jahrh.
Postschkk. Brsl. 25838.
Bk. Vereinsbank Sprottau. Spar- u. Darlehnskasse Langheinersdorf.
Fl. 86,5 ha. — Grdst.-R.-E. 1590 M.
Schles. Landrasse. Milchwirtschaft. Saatgutwirtschaft.

Gut Nr. 7. Bes.: Reinhold **Lange.**
F 6 Großenborau.
Fl. 66 ha. — Grdst.-R.-E. 1299 M.

Gut Nr. 30. Bes.: Bernhard **Eckardt.**
F 34 Großenborau.
Fl. 75 ha. — Grdst.-R.-E. 1239 M.

Gut Nr. 71. Bes.: **Müller'sche Erben.**
Fl. 47 ha. — Grdst.-R.-E. 963 M.

Gut Nr. 16. Bes.: Max **Gillbricht.**
F 25 Großenborau.
Fl. 52 ha. — Grdst.-R.-E. 960 M.

Gut Nr. 54. Bes.: Paul **Müller.**
F 23 Großenborau.
Fl. 41 ha. — Grdst.-R.-E. 860 M.

Gut Nr. 77. Bes.: Oswald **Pusch.**
F 28 Großenborau.
Fl. 44 ha. — Grdst.-R.-E. 852 M.

Gut Nr. 29. Bes.: Adolf **Späth.**
F 22 Großenborau.
Fl. 47 ha. — Grdst.-R.-E. 798 M.

Gut Nr. 11. Bes.: Wittfrau Emma **Härtel.** F 2 Großenborau.
Fl. 40 ha. — Grdst.-R.-E. 774 M.

Gut Nr. 98. Bes.: Paul **Liersch,** Gem.-Vorst. Fam.-Bes. seit 1780.
F 16 Großenborau.
Fl. 43,3 ha. — Grdst.-R.-E. 723 M.
Old. Rindv. - Getr.- u. Hackfruchtbau.

Gut Nr. 5. Bes.: Bernh. **Kluge.**
F 3 Großenborau.
Fl. 46 ha. — Grdst.-R.-E. 693 M.

Gut Nr. 44. Bes: Paul **Pabst** i. Eckardsberga. — Pächter: Theodor Dieker.
F 19 Großenborau.
Fl. 41 ha. — Grdst.-R.-E. 603 M.

Gut Nr. 137. Bes.: Emil **Schmidt.**
F 15 Großenborau.
Fl. 26 ha. — Grdst.-R.-E. 585 M.

3433. Mallmitz. P. T. F. E. A. St. eK. Mallmitz (Kr. Sprott.), Bhf. 1 km; Ag. Sprottau 7 km; kK. Eisenberg.

Gut. Bes.: Ewald **Hoffmann.**
Fl. 40 ha. — Grdst.-R.-E. 463 M.

3433a. Mückendorf. P. T. F. E. A. St. eK. kK. Ag. Sprottau 2 km.

Gut Nr. 1. Bes.: Heinz **Fahlbusch.**
F 261 Sprottau.
Fl. 132,5 ha: 82,5 Acker, 22 Wiesen, 25 Wald, 3 Park, Hof 2c.
Grundst.-R.-E. 1550 M.

⊙3434. Neuhof, Gut (im Gutsbz. Neugabel) m. d. Vorw. **Annahof** u. **Magdalenenau.** P. T. F. A. St. Neugabel (Kr. Sprottau) 1,5 km; E. Ottendorf 1 km; eK. kK. Quaritz; Ag. Sprottau.
Bes.: Otto **Wimmer.**
Fl. 357,5 ha: 169 Acker, 46 Ackermoorkulturen, 51 Wiesen, 30 Wiesenkulturen, 53 Holz, 1 Garten, 7,5 Hof 2c.
Grdst.-R.-E. 3000 M.
Schafzucht. Rindviehzucht. Hackfruchtbau.

3435. Rückersdorf, P. T. F. Klnb. A. St. eK. Rückersdorf (Kr. Sprottau); E. Herwigsdorf 4 km; kK. Großenborau; Ag. Sprottau.

Gut Nr. 155 (Ritterg. Ober R.).
Besitzer: Karl **Kienitz,** Maj. d. R. a. D.
F 3 Rückersdorf (Kr. Sprottau).
Familienbesitz seit 1904.
1 Wirtschafter.

Fl. 123 ha: 86 Acker, 22 Wiesen, 13 Holz, 2 Park, Garten, Hof ꝛc.
Grdst.-R.-E. 2088 ℳ. – Rindviehzucht: Oldenburger, Verkauf von Zuchtvieh.

Gut Nr. 127. Bes.: Wilh. **Fischbach.**
Pächter: August Abke.
Fl. 81 ha. — Grdst.-R.-E. 1150 ℳ.

Gut Nr. 104. Bes.: Wilhelm **Preiß,** Amts- u. Gem.-Vorst. F 21.
Familienbes. seit 250 Jahren.
Bkk. Deutsche Bank, Fil. Sprottau und Bankverein Sprottau.
Fl. 71,4 ha. — Grdst.-R.-E. 1142 ℳ.
Oldenb. Pferdez. Rotb. Ostfriesen. Kartoffelsaatgutwirschaft.

Gut Nr. 75. Bes.: Paul **Fiedler.**
Fl. 54,1 ha. — Grdst.-R.-E. 1059 ℳ.

Gut Nr. 14. Bes.. Selma **Großmann.**
Fl. 51,7 ha. — Grdst.-R.-E. 877 ℳ.

Gut Nr. 81. Bes.: Ewald **Sander.**
Fl. 51,7 ha. — Grdst.-R.-E. 860 ℳ.

Gut Nr. 115. Bes.: Osw. **Seifert.**
Fl. 47,2 ha. — Grdst.-R.-E. 844 ℳ.

Gut Nr. 50. Bes.: Lina **Kothe.** F 13.
Fl. 44 ha. — Grdst.-R.-E. 800 ℳ.

Gut Nr. 85. Bes.: Adolf **Beutner.**
Fl. 44,9 ha. — Grdst.-R.-E. 781 ℳ.

Gut Nr. 177. Bes.: Osw. **Baier.**
Fl. 42,6 ha. — Grdst.-R.-E. 708 ℳ.

Gut Nr. 98. Bes.: Kurt **Hänsel.**
Fl. 32,5 ha. — Grdst.-R.-E. 696 ℳ.

Gut Nr. 11. Bes.: Robert **Beutner.**
Fl. 42,4 ha. — Grdst.-R.-E. 696 ℳ.

Gut Nr. 125.
Bes.: Heinrich **Pohl**'sche Erben.
Pächter: Emil Hoffmann.
Fl. 39,9 ha. — Grdst.-R.-E. 638 ℳ.

Gut Nr 109. Bes.: Bernhard **Hoffmann.**
Fl. 30,5 ha. — Grdst.-R.-E. 598 ℳ.

Gut Nr. 86. Bes.: Ernst **Pfuhl.**
Fl. 39,7 ha. — Grdst.-R.-E. 589 ℳ.

Gut Nr. 105. Bes.: Otto **Kunert.** F 22.
Fl. 28,7 ha. — Grdst.-R.-E. 568 ℳ.

Gut Nr. 74. Bes.: Reinhold **Becker.**
Fl. 33,8 ha. — Grdst.-R.-E. 560 ℳ.

Gut Nr. 84. Bes.: Bernh. **Schulz.**
Fl. 25,6 ha. — Grdst.-R.-E. 545 ℳ.

Gut Nr 108. Bes.: Paul **Menzel.**
Fl. 33 ha. — Grdst.-R.-E. 499 ℳ.

3436. Suckau. P. T. F. E. eK. Neustädtel (Bz. Liegnitz) 3 km; A. St. Bockwitz; kK. Milkau; Ag. Sprottau.

Freigut Bes.: **Deutsche Brüder-Unität Herrnhut.**
Fl. 78 ha. – Grdst.-R.-E. etwa 1000 ℳ.

3437. Waltersdorf. P. T. F. E. St. kK. Waltersdorf (Kr. Sprottau); A. Reuthau; eK. Ottendorf.

Gut Nr. 1. Bes.: Rich. **Frömchen.**
Fl. 80 ha. — Grdst.-R.-E. 1521 ℳ.

Gut Nr. 6. Bes.: Joh. **Höppner.** F 15.
Fl. 57 ha. — Grdst.-R.-E. 936 ℳ.

Gut Nr. 92. Bes.: Gottl. **Hackemesser.**
Fl. 53 ha. — Grdst.-R.-E. 813 ℳ.

Schlesische Treuhand- und Vermögens-Verwaltungs-Actien-Gesellschaft

Breslau 5, Neue Schweidnitzer Str. 41

Telegramm-Adresse: Treuhand
Fernruf Ring Nr. 3987

*

Buch- und Bilanz-Revisionen forst- und landwirtschaftlicher sowie industrieller Betriebe
Verwaltungs- und Ordnungsdienst sowie Rentabilitätsberechnungen
Wirtschafts- und Steuerberatung sowie Vertretung
Organisation forst- und landwirtschaftlicher sowie industrieller Buchführungen
Vermögens-, Grundstücks- u. Nachlaßverwaltungen
Testamentsvollstreckungen sowie Treuhand-Funktionen jeder Art

B. Pfeiffer

Gegründet 1880.

Vornehme Maßschneiderei

für

Sport-, Reit- u. Jagdkleidung

sowie

Breeches

für Herren und Damen

Spezialabteilung

für

Livrée- und Auto-Ausrüstungen

Kutscher-, Diener und Chauffeur-Fahr- und Servierkleidung jeder Art

Livrée-Anzug aus festem, grauem Stoff . . 68.— Mk.
Chauffeur-Anzug aus haltbarem Stoffcord 75.— Mk.

B. Pfeiffer, Breslau 1 *Schweidnitzer Straße Nr. 36*

Provinz Oberschlesien

E. Heimann

Gegr. 1819 / Bankhaus / Gegr. 1819

BRESLAU

Zentrale: Ring 33/34

(mit vier Stahlkammern)

Fernsprecher Amt Ohle 4430—4437

Nur f. Ferngespr. Amt Ring 13006—13009

Wechselstube A

Neue Schweidnitzer Strasse 4
(mit Stahlkammer)
Fernsprecher Amt Ring 8502 u. 8503

Wechselstube B

Adalbertstrasse 2 (Ecke Uferstrasse)
Fernsprecher Amt Ring 7901

Wechselstube C

Moltkestrasse 1 (Ecke Matthiasstrasse)
Fernsprecher Amt Ohle 8215 u. 8216

Wechselstube D

Hohenzollernstrasse 26/28
Fernsprecher Amt Stephan 30207

Ausführung aller das Bankfach betreffenden Geschäfte — — Prompte Erledigung der von auswärts eingehenden Aufträge

Reichsbank-Giro-Konto — — Postscheck-Konto Nr. 68

In Danzig: E. Heimann & Co.

Danzig, Langgasse 3

Fernsprecher: 3954, 7200—7203

Provinz Oberschlesien.

1. Land- (und Stadt-) kreis Beuthen OS.

Größe: 34,899 qkm ohne die Kreisstadt Beuthen, die einen besonderen Stadtkreis bildet mit 17,39 qkm Fläche und 53 238 Einwohnern.

Einwohner: 74 253. — Landgemeinden: 6. — Gutsbezirke: 4 und 2 Restgutsbezirke (Dtsch. Piekar u. Radzionkau). — Amtsbezirke: 4. — Standesämter: 6. — Städte: keine. — Viehstand: 795 Pferde, 657 Stück Rindvieh, 14 Schafe, 2705 Schweine, 2388 Ziegen, 3477 Kaninchen, 5469 Stück Federvieh.

Lage: im südöstlichen Teile der Provinz, grenzend an Polen. Die Güter gehören zur Oberschlesischen Fürstentums-Landschaft in Ratibor.

Bodenbeschaffenheit: meist kalter, lettiger Boden, daher der Ackerbau mäßig. Vorherrschend sind zahlreiche Mineralien, als Eisen, Zink, Blei, und sehr bedeutend ist der Steinkohlen-Bergbau. Der durchschnittliche Grundsteuer-Reinertrag beträgt pro Hektar Acker: 12,92 ℳ, Wiesen: 18,02 ℳ, Holzungen: 10,97 ℳ. Von der Gesamtfläche sind: 83,07 qkm Acker, 5,66 qkm Wiesen, 9,82 qkm Wald. — Gewässer: das Beuthener Wasser. — Reichsbahnstationen: Bobrek, Beuthen, Beuthen Stadtwald, Karf. Die Oberschles. Schmalspurbahn verbindet Gruben und Hütten untereinander. Außerdem: Oberschlesische (elektr.) Straßenbahn (die eingekammerten Stationen liegen in Polen). 1) von (Deutsch Piekar) über Beuthen, (Königshütte), (Kattowitz), (Lipine), (Morgenroth) nach Hindenburg und Gleiwitz; 2) von Beuthen über Schomberg, Bobrek nach Hindenburg; 3) von Beuthen über Schomberg, (Godullahütte), (Morgenroth), (Friedenshütte), (Antonienhütte), nach (Königshütte); 4) von Beuthen über (Hohenlinde), (Lipine), (Schwientochlowitz), (Bismarckhütte) nach (Kattowitz); 5) Städtische Straßenbahn (elektr.) von Beuthen über Karf, Miechowitz nach Rokittnitz u. Stadtwald Dombrowa.

Mehlmühlen und Dampfsägewerke in Beuthen OS.; Brauereien in Beuthen; Steinbrüche in Miechowitz; Molkereien in Roßberg und Schomberg. Mit elektrischer Energie versorgen den Kreis die Oberschlesischen Elektrizitätswerke in Gleiwitz.

Bildungsanstalten in Beuthen: Staatl. Gymnasium (k.); Realgymnasium; städt. Oberrealschule; gehobene Knabenschule mit Vorbereitung für höhere Schulen; 2 höhere Mädchenschulen mit Lyzeen; kaufm. u. gewerbliche Fortbildungssch.; Handelssch. u. höhere Handelssch. für Mädchen u. Frauen; in Roßberg, Miechowitz u. Mikultschütz: gewerbl. Fortbildungsschulen.

Kreisstadt Beuthen (Oberschles.).

Landgericht: Beuthen OS. Amtsgericht: Beuthen OS.

Landrat [F 356, 357, 358]: Dr. **Urbanek.**
Kreisoberinspektor: **Wollny.** Kreisinspektor: **Wagner.**
Kreiskasse: **Hiller,** Oberrentmeister.
Kreisausschuß [F 356]: **Eichendorf,** Bürodir.
Kreiskommunal-, Kreisgiro- u. Kreissparkasse: **Morawe,** Haudtrendant.
Kreisbaurat [F 357]: **Echtermeyer,** Reg.-Baumeister a. D.
Kreisarzt f. Stadt- u. Landkreis Beuthen: Medizinalrat Dr. **Langner** [F 1493].
Kreistierarzt: **Wierzba** in Hindenburg.
Katasteramt [F 823]: Direktor **Kremser.**
Hochbauamt in Beuthen [F 1382].
Kreisschulräte: I. **Neumann,** II. **Grzesik.**
Finanzamt [F 382/4]: Dr. **Wichmann.**
Kulturamt in Gleiwitz.
Gewerbeaufsichtsamt in Gleiwitz.

I. Selbständige Gutsbezirke.

3438. Bobrek, Ritterg. ▯ P. T. E. A. St. kK. Bobrek; Ag. F 1084. Beuthen (Oberschles.); eK. Miechowitz; Station d. elektr. Straßenb. Beuthen—Hindenburg.
Bes.: **Gräfl. Schaffgotsch'sche Werke G. m. b. H.** in Beuthen (Oberschles.).
Güterdir.: Lengsfeld in Schomberg.
1 Wirtschafter, 1 Förster (Wildpfleger).
Fläche 307 ha: 283 Acker, 20 Wiesen, 2 Garten, 2 Hof 2c. 45 ha an Grubenarbeiter verpachtet.
Grdst.-R.-E. 4096 *M.* — Milchwirtschaft. Steinkohlengr. Gräfin-Johannaschacht.

3439. Broslawitz, Ritterg. ▯ P. T. A. St. kK. Broslawitz (Oberschles.); F 21. Wieschowa; E. Schakanau 8, Peiskretscham 15 km; eK. Miechowitz; Ag. Beuthen OS.
Besitzer: Arthur **Baildon.**
Familienbesitz seit 1886.
Bkk. Schles. Landschaftl. Bank, Breslau, Hansabank. Beuthen OS., Kreisgirokasse Beuthen OS.
Dom.: Postschkk. Breslau 8792.
1 Inspektor, 1 Brennereiverw.
Fl. 396,8 ha: 338,5 Acker, 32 Wiesen, 5,8 Weide, 3,1 Wasser, 9,6 Holz, 1,7 Park, 1 Garten, 5,1 Hof 2c.
Grundst.-R.-E. 3965 *M.*
Spiritusbrennerei. — Schwarzb. Ostfriesen. Weiß. deutsches Edelschwein.
Mitgl. d. Saatbau Gmbh in Tost u. des Milchkontrollvereins Tost-Gleiwitz.

3440. Kopanina, Ritterg. ▯ P. T. kK. Broslawitz (Oberschles.) 4 km; F 19 Wieschowa; eK. Tarnowitz; A. St. Groß Wilkowitz; Ag. Beuthen OS.
Bes.: Friedr. Frhr. **von Fürstenberg.** Familienbesitz seit 1865.
Bkk. Deutsche Bank Fil. Beuthen OS. Postschkk. Breslau 72852.
Ldw. Leitung: Engelbert Frhr. von Fürstenberg. — Först.*: Parusel.
Fläche 640 ha: 139 Acker, 83,9 Wiesen, 0,5 Wasser, 380 Holz, 6,6 Park, 24 Wege, Hof 2c.
Grundst.-R.-E. 5228 *M.*

3441. Ptakowitz, Majorat ▯ m. Vorw. P. A. St. kK. Broslawitz (Oberschles.) 3 km; T. F 22 Wieschowa 7 km; E. eK. Peiskretscham 17 km; Ag. Beuthen OS.
Besitzer: **Landkreis Beuthen OS.**
Postschkk. Breslau 9603.
Bkk. Kreiskommunalkasse.
Inspektor: Karl Sobolla.
1 Assist., 1 Brennereiverw *, 1 Först*.
Fläche 645,6 ha: 356,4 Acker, 27,3 Wiesen, 58,1 Weide, 0,5 Wasser, 158,9 Holz, 3,6 Park u. Garten, 40,8 Wege, Hof 2c. — Grundst.-R.-E. 6089 *M.*
Brennerei mit Dampfbetrieb.
Schwarzbunte Ostfriesen.

3442. Roßberg, Rittergut. P. T. A. St. kK. Roßberg (Kr. Beuthen OS.); F 2025 (Gut) u. 1580 (Zieg.). E. Ag. eK. Beuthen (Oberschles.) 2 km.
Bes.: **Bergwerksgesellschaft Georg von Giesche's Erben** in Breslau.
Bevollm.: Generaldir. Dr. Mewes in Breslau. — Pächter: Langsch.
Fl. 112,1 ha. — Grdst.-R.-E. 800 *M.*
Ziegelei. — Schwarzb. Niederungsvieh.

3443. Schomberg, Ritterg. ▯ (im Gemeindebez.). P. T. A. St. kK. Schomberg; F 1049 (Dom.). E. Ag. eK. Beuthen (Oberschles.) 2 km; Sta-

tion der Elekt. Straßenb. Beuthen—Hindenburg u. Beuth.—Morgenroth.
Beſ.: **Gräfl. Schaffgotſch'ſche Werke G. m. b. H.** in Beuthen (Oberſchleſ.).
Geſchäftsf.: Generaldirektor Werner in Gleiwitz.
Güterdir.*: Lengsfeld. — 3 Aſſiſt.
Dom.: Poſtſchlk. Breslau 6385.

Fläche 349 ha: 279 Acker, 35 Wieſen, 8 Waſſer, 12 Gruben- u. Hüttenanlagen, 15 Hof ꝛc.
Grundſt.-R.-E. 6139 ℳ.
Steinkohlengr. „Hohenzollern". Gaſthaus. Trockendarre u. Strohaufſchluß.
Milchviehhaltung. Schweine- u. Fohlenzucht (Oldenb.).

Herrſchaft Miechowitz-Rokittnitz ▯,

beſtehend aus den Gütern Nr. 3444 u. 3445.

Beſitzer: **Preußengrube A.-G.** in Miechowitz.
Generaldirektoren: Jacob in Berlin u. Dr. Tittler in Hermsdorf (Bz Bresl.).
Güterdirektor*: Schönbrunn in Miechowitz.
1 Revierförſter*, 2 Heger, 1 Hilfsjäger.
Geſamtfläche 1010,2 ha. — Geſamt-Grdſt.-Reinertrag 12 189 ℳ.
Schwarzb. Oſtfrieſen. Weiß. Edelſchwein. Fohlenzucht. — Milchwirtſchaft.

3444. Miechowitz, Ritterg. P. T. eK. kK. A. St. Miechowitz; E. Bobrek 2½, Beuthen OS 5 km; Ag. F 11 Beuthen (Oberſchleſ.).
Oberinſpektor: Feſt.
Fläche 716,7 ha: 215,1 Acker, 18,4 Wieſ., 2 Weide, 433,1 Holz, 3,8 Waſſer, 14,5 Park, 3,2 Gärten, 26,6 Hof ꝛc.
Grundſt.-R.-E. 8548 ℳ.

3445. Rokittnitz, Augustenhof. Ritterg. m. Vorw. P. T. kK St. Rokittnitz (Kr. Beuthen, Oberſchl.); A. eK. Miechowitz 3,5 km; E. Vorſigwerk 4, Beuthen OS. 6 km; Ag. Beuth. OS.
Inſpektor: Boidol.
Fläche 293,5 ha: 83 Acker, 29,6 Wieſen, 3 Weide, 172,2 Holz, 0,7 Waſſer, 0,8 Gärten, 4,1 Hof ꝛc. — Grdſt.-R.-E. 3641 ℳ.

Anteil der Freien Standesherrſchaft Beuthen ▯,

beſtehend aus den Gütern Nr. 3446/49.

Beſitzer: Grafen **Henckel von Donnersmarck-Beuthen:** Edgar auf Brynnek (Nr. 4338), Katſcher (Nr. 3766) und Preuß. Krawarn (Nr. 4069). Edwin auf Naklo (Nr. 4578) und Alphons auf Schloß Wolfsberg (Kärnthen).
Oberleitung ſiehe 4389/90.
Güterdirektion: Oberinſpektor Mellin in Miedar.

3446. Kempczowitz, Rittg. ▯ m. d. Vw. **Gustavshöh.** P. T. A. St. kK. Broslawitz (Oberſchleſ.) 2 km; F 17. Wieſchowa; E. Peiskretſcham 9 km; Ag. eK. Beuthen (Oberſchl.).
Pächt.: Edgar Graf Henckel von Donnersmarck auf Brynnek (Nr. 4338).
Inſpektor: Schinol.
Fläche 278 ha: 230 Acker, 16 Wieſen, 12 Weide, 16 Holz, 4 Hof, Garten ꝛc. 21 ha an Anlieger verpachtet.
Grundſt.-R.-E. 3102 ℳ. — Kalkſteinbruch, Tonförderung.

3447. Miedar, Rittg. ▯ P. T. kK. Broslawitz (Oberſchl.) 6 km; F 3 Wieſchowa; E. Tworog 10 km; A. St. Groß Wilkowitz; Ag. eK. Beuthen (OS.).
Pächt.: Edgar Graf Henckel von Donnersmarck auf Brynnek (Nr. 4338).
Inſpektor*: Scharg. — 1 Förſter*.
Fläche 433 ha: 228 Acker, 44 Wieſen, 2 Weide, 148 Holz, 9 Wege, 2 Hof ꝛc. 18 ha verp. — Grundſt.-R.-E. 5349 ℳ.
Dampfziegelei [F 1084 Tarnowitz].
Amſterd. Milchkühe mit Holl. Bullen behufs Nachzucht.

3448. Wilkowitz (Groß), Ritterg. ▯ P. T. kK. Broslawitz (Oberſchl.) 2 km; F 18 Wieſchowa; E. Tworog 12 km; A. St. Groß Wilkowitz; Ag. eK. Beuthen (Oberſchl.).
Pächt.: Edgar Graf Henckel von Donnersmarck auf Brynnek (Nr. 4338).
Oberinſpektor*: Reinhold Bratke.
Fläche 571 ha: 364 Acker, 30 Wieſen, 3 Weide, 157 Holz, 17 Hof ꝛc. 113 ha in Teilſtücken verpachtet.
Grundſt.-R.-E. 6780 ℳ.
Original Holländer Kühe.

3449. Neuhof, Fideikommiß-Ritterg.

P.T.F.E.St.Ag.kK.eK.Beuthen (Oberschl.) 4 km.
An gräfliche Arbeiter verpachtet.

Oberinspektor*: A. Hancke, Wielkie Piekary (Nr. 4390).
Fl. 60 ha: 55 Acker, 5 Hof ꝛc.
Grdst.-R.-E. 606 ℳ.

Kraft Graf Henckel von Donnersmarckscher Grundbesitz

bestehend aus 1) der Fideikommißherrschaft Repten (Nr. 4597/99) Kreis Tarnowitz, 2) der Allodialherrschaft Hindenburg-Makoschau (Nr. 3695/6 Kr. Hindenburg u. Nr. 4399 Kr. Rybnik), 3) dem Miteigentum (zur Hälfte) an den Allodialgüt. Schlesiengrubeu. Schwientochlowitz (Nr. 4391/2) Kr. Schwientochlowitz, Boguschowitz (Nr. 4526) u. Chwallowitz (Nr. 4528) Kr. Rybnik.

Besitzer: Kraft Graf **Henckel von Donnersmarck** auf Schloß Repten.
Generaldirektion, Forstinspektion und Ökonomie-Oberleitung: s. bei Nr. 4597 ff.

Anteil der Fideikommißherrschaft Repten □.

Forstverw.: Oberförster Both in Waldhof bei Wieschowa [F 5 Wieschowa]
Ländereien zum Teil in Parzellen verpachtet.

3450. Mikultschütz, Rittg.□ m. d. Vrw. **Neuhof.** P.T.E.A.St.kK. Mikultschütz; F 167 (Mikultschütz) u. 1408 (Neuhof). eK. Hindenburg OS.; Ag. Beuthen OS.
Oberinsp.*: Brauer in Mikultschütz. 1 Assist., 1 Rendant, 1 Rechngsführer.
Brennereiverw.*: Nagosch.
Oberinsp.*: Kinne, Amtsvorsteher in Neuhof. — 1 Assistent.
Fläche 951 ha: 642 Acker, 50 Wiesen, 191 Holz, 6 Wasser, 62 Hof ꝛc.
Grundst.-R.-E. 10 880 ℳ.
Brennerei. Ziegelei.

3451. Stollarzowitz, Rittg.□ m. Vorw. **Helenenhof.** P.T. Wieschowa (Oberschles.) 5,5 km; E. Mikultschütz 7 km; Ag. Beuthen OS. 13 km; A. St. Stollarzowitz; kK. Alt Repten.
Gutsverwalter: Trusch.
Fläche 797 ha: 340 Acker, 355 Holz, 36 Wiesen, 9 Weide, 57 Hof ꝛc.
Grundst.-R.-E. 7115 ℳ.

3452. Wieschowa, Rittg.□ m. d. Vw. **Kunary** u. **Apolda.** P.T.F4.A.St.kK. Wieschowa (Oberschles.); E. Schakanau 4 km; Ag. Beuthen OS.
Inspektor: Kubina. — 1 Assistent.
Fläche 1178 ha: 669 Acker, 36 Wiesen, 8 Weide, 418 Holz, 47 Hof ꝛc.
Grundst.-R.-E. 9325 ℳ.
Steinbruch in Nierada.

3453. Pilzendorf, Gtsbz. P.T.E. Mikultschütz (Oberschles.) 2,5 km; Ag. Beuthen OS.; A. Pilzendorf; St. kK. Wieschowa.
Oberinsp.*: Brauer in Mikultschütz.
Fläche 234 ha: 212 Acker, 13 Wiesen, 1 Weide, 3 Holz, 5 Hof ꝛc.
Grundst.-R.-E. 2628 ℳ.

2. Kreis Cosel.

Größe: 675,058 qkm. — Einw.: 82451. — Landgemeinden: 103. — Gutsbezirke: 75. — Amtsbezirke: 29. — Stadt: Cosel OS mit 8148 Einwohnern. — Viehstand: 7895 Pferde, 28433 Stück Rindvieh, 1597 Schafe, 22171 Schweine, 10026 Ziegen, 5 Esel. — Lage: im südlichen Teile der Provinz, an der Oder, welche den Kreis in zwei fast gleiche Hälften teilt. — Die Güter gehören zur Oberschlesischen Fürstentums-Landschaft. — Bodenbeschaffenheit: auf dem linken Oder-Ufer fruchtbar, auf dem rechten Oder-Ufer wenig ergiebig und meist Wald. Der durchschnittliche Grundsteuer-Reinertrag beträgt pro Hektar Acker: 22,32 ℳ, Wiesen: 27,81 ℳ, Holz:

4,31 M. Von der Gesamtfläche sind: 402,84 qkm Acker, 47,02 qkm Wiesen, 181,21 qkm Wald. — Gewässer: die Oder; deren Zuflüsse sind auf der rechten Seite: die Birawka, die Klodnitz mit dem Klodnitz-Kanal, der Lenkauer Bach; auf der linken Seite: das Groß Neukircher Wasser, die Straduna. — Eisenbahnen: die Oberschlesische Eisenbahn mit den Linien: Breslau—Kandrzin—Myslowitz mit den Stationen: Raschowa-Rokitsch, Kandrzin und Slawentzitz; Cosel—Oderberg mit den Stationen: Kandrzin, Birawa und Dziergowitz; Kandrzin—Neiße mit den Stationen: Kandrzin, Cosel Hafen, Cosel u. Nesselwitz, Kandrzin—Cosel—Groß Neukirch—Bauerwitz mit den Stationen: Kandrzin, Cosel Hafen, Cosel, Reinschdorf, Langlieben, Sakrau-Suckowitz, Jaborowitz, Groß Neukirch, Chrost, Dzielau und Matzkirch. — Kraftpost: Cosel—Krappitz; Cosel—Kandrzin; Cosel—Leschnitz; Cosel—Cosel Hafen; Cosel—Cosel Bahnhof; Oberglogau—Kostenthal—Chrost-Gnadenfeld—Ujest—Slawentzitz Bhf.

Maschinenbauanstalten in Cosel und Gnadenfeld; Dampfmühlen in Cosel, Kandrzin, Pawlowitzke, Slawentzitz, Gr. Nimsdorf, Groß Neukirch; Dampfschneidemühlen in Dziergowitz, Cosel, Kandrzin u. Kl. Althammer; Zuckerfabrik in Groß Neukirch; Brauerei in Groß Reinschdorf; Mälzereien zu Cosel u. Reinschdorf; Dampfmolkereien in Gnadenfeld u. Kostenthal; Holzstoffabriken in Cosel; Holzschleifereien in Lenartowitz und Medar-Blechhammer. — Mit elektrischer Energie wird der Kreis durch das Überlandwerk Oberschlesien in Neiße versorgt.

Bildungsanstalten in Cosel: Staatl. Gymnasium; höhere Mädchensch.; kaufm. u. gewerbl. Fortbsch.; in Gnadenfeld: landwirtschaftl. Winterschule; in 10 Orten ländl. Fortbildungsschulen.

Kreisstadt Cosel (Oberschlesien).

Landgericht: Ratibor. Amtsgerichte: Cosel und Gnadenfeld.

Landrat [F 15 u. 72]: Dr. **Bleske.**
Kreisinspektor: **Schandau.**
Kreisversicherungsobersekretär: **Beck.**
Kreisausschußbüroinspektor: **Ziaja.**
Kreisbaumeister [F 96]: **May.**
Kreiskasse: **Kolschate,** Rentmeister.
Kreiskommunalkasse: Rendant **Scharf.**
Kreisspar- u. Girokasse: Rendant **Pielot.**
Kreisarzt [F 103]: Dr. **Saalmann,** Medizinal-Rat.
Kreistierarzt [F 206]: Dr. **Stetefeder,** Veterinärrat.
Katasterdirektor [F 186]: **Neumann.**
Kreisschulräte: **Bruhy u. Ertel.**
Finanzamt [F 87, 211]: **Stolzenberg,** Regierungsrat.
Kulturamt in Ratibor.
Kulturbauamt I in Oppeln.
Gewerbeaufsichtsamt in Ratibor.
Hochbauamt in Leobschütz.

I. Selbständige Gutsbezirke.

3454. Birawa, Ritterg.⚓ mit d. Vorw. **Franzdorf, Niederhof** u. **Schäferei.** P. T. F 4. St. kK. E. Birawa, Bhf. 2 km; A. Slawentzitz; Ag. Cosel; eK. Jakobswalde.
Bes.: **Oberschlesische Landgesellschaft** in

Oppeln, Zimmerstr. 23. S. Nr. 4028.
Gutsverw.*: Siegert. — 1 Assistent.
Fläche 593 ha: 460,9 Acker, 125,2 Wiesen, 0,2 Weide, 0,4 Wasser, 6,3 Holz, Garten, Hof ꝛc. – Grdst.-R.-E. 4028 *M.*
Stammherde des schwarzb. Niederungsviehes (Herdb.). — Saatgutwirtschaft.

3455. Bitschinitz m. **Brzosowa,** selbst. Gutsbez. ▯ (z. Fideikommiß **Stöblau** gehörig). P. T. F. A. St. kK. Sakrau (Kr. Cosel) 2 km; E. Sakrau-Suckowitz 3 km; Ag. eK. Cosel.
Besitzer: Rittmstr. a. D. Ulrich **von Schimony-Schimonsky** auf Stöblau.
Beamte s. Stöblau.
Fläche 184 ha: 149 Acker, 3 Wiesen, 30 Weide, 2 Hof ꝛc.
Grdst.-R.-E. 6093 *M.* Wird m. Stöblau (Nr. 3494) zusammen bewirtschaftet.

3456. Borislawitz, Staatsdom. m. Bw. **Sophienfeld.** P. T. F 30. Ag. Gnadenfeld 5 km; A. St. kK. Kostenthal; E. Chrost-Gnadenfeld 7,5 km; eK. Cosel.
Besitzer: **Preuß. Domänenfiskus.**
Pächt.: v. Walden burg, Rittmst. a. D.
Postschk. Breslau 69788.
Bkt. Bankverein Cosel.
Sekretär*: Girlach.
Fläche 323 ha: 288 Acker, 9 Wiesen, 12 Holz, 1 Garten, 13 Hof ꝛc.
Grundst.-R.-E. 9849 *M.*
Angeschl. an die Zentral-Molkerei in Kostenthal, die Zuckerfabr. Gr. Neukirch u. Flachsfabr. Gr. Peterwitz.
Stammh. des schwarzb. Ostfriesenviehs (Herdb.). Anerk. Hochzucht d. dtsch. Edelschweines. Oldenb. Pferdezucht.
Anerk. Saatgutwirtschaft der Landw.-Kammer seit 1907.

3457. Comorno, Ritterg. ▯ m. Vorw. **Buda.** P. T. A. St. Comorno (Kr. Cosel, Oberschles.); E. Nesselwitz (Pers.) 2, Cosel 7 km; F 163 (Schloß) u. 164 (Wirtschaftsamt). Ag. eK. Cosel (Oberschl.) kK. Nesselwitz.
Besitzerin: Frau Maria Eleonora **von Aulock,** geb. Gräfin von Stillfried-Rattonitz. Familienbesitz seit 1859.
Inspektor*: Wehowski.
1 Assistent, 1 Forstauss., 1 Gärtner.
Fläche 300 ha: 200 Acker, 50 Wiesen, 15 Weide, 20 Holz, 5 Park u. Garten, 10 Hof ꝛc. – Grdst.-R.-E. rd. 7000 *M.*
Rote Ostfriesen.

3458. Czienskowitz, Ritterg. ▯ m. d. Vorw. **Elfriedenhof** u. **Langenfeld.** P. T. F 12 (Dom.) u. 50 (Schloß). E. kK. Groß Neukirch (Kr. Cosel) 2 km; A. St. Czienskowitz; Ag. Gnadenfeld; eK. Ratibor.
Besitzer: Georg **von Dittrich,** Rittmstr. a. D., Landesältester u. Amtsvorst.
Postschk. Breslau 57634.
Bkt. Schles. Landschaftl. Bank.
Bevollm: Steuersyndik. Georg Berk in Ratibor, Zwingerstr. 4. F. 171.
Inspektoren*: J. Behr in Czienskowitz und A. Matter in Langenfeld.
Rentmeister*: Wichary, stellvertr. Amtsvorsteher u. Brennereiverw.
Fläche 715 ha: 472 Acker, 92 Wiesen, 115 Holz, 2 Weide, 5 Wasser, 29 Hof, Wege ꝛc. — Grdst.-R.-E. 18 243 *M.*
Brennerei. Wasser-Mehlmühle.

3459. Dembowa, Rittg. ▯ P. T. A. St. kK. Krzanowitz 3 km; F 137. Ag. eK. Cosel (Oberschl.); E. Langlieben 2, Reinschdorf 4, Cosel 6 km.
Bes.: Franz **Schewior** u. Frau Cecilie, geb. Wolff. — 1 Assistent.
Bkt. Kreisspar- u. Girokasse Cosel und Bankverein AG. Cosel.
Inspektor: Uliczek.
Fläche 179 ha: 131 Acker, 46 Wiesen, 2 Hof ꝛc. — Grundst.-R.-E. 4278 *M.*
Stammherde der schwarzb. Ostfriesen. Anerk. Hochzucht des deutschen Edelschweines. Verkauf von Zuchttieren. Reinbl. Oldenb. Pferdez.
Starker Zuckerrübenbau.

3460. Dobroslawitz, Ritterg. ▯ P. T. E. kK. Matzkirch 3 km; F 12 Bauerwitz; A. Tscheidt; St. Dobroslawitz; Ag. Gnadenfeld; eK. Cosel.
Bes.: Rudolf **von Oheimb,** Major a. D. Familienbesitz seit 40 Jahren.
Inspektor*: Alker.
Fläche 189 ha: 186 Acker, 3 Hof ꝛc.
Grundst.-R.-E. 4600 *M.* — Ostfriesen. Schles. Edelschw. Oldenb. Pferde.

3461. Dollendzin, Ritterg. ▯ P. T. F 2. Schonowitz 2 km; E. Poln. Neukirch 8 u. Dzielau (Fracht) 3,3 km, Ratibor (Pers.) 12 km; A. St. Mosurau; Ag. Gnadenfeld; eK. Ratibor; kK. Grzendzin.
Besitzer: Karl **von Wrochem-Gellhorn,** Generalmajor z. D.
Familienbesitz seit 1745.

Bevollmächt.*: Aug. Pietsch, Oberamtmann u. Rittergutsbes. (Nr. 1928) in Schonowitz (Nr. 4078).
1 Assistent, 1 Jäger*.
Fläche 417 ha: 310 Acker, 25 Wiesen, 50 Holz, 32 Park, Garten, Hof 2c.
Grundst.-R.-E. 8487 M.
Angeschl. der Überlandzentrale.
Schwarzbunte Ostfriesen.

3462. Dziergowitz, Ritterg. P. T. F. E. St. kK. Dziergowitz; A. Kochanietz; Ag. eK. Cosel.
Bes.: Erben d. Freifrau Emilie **von Reibnitz.** Familienbesitz seit 1884.
Bevollm.: Hptm. a. D. von Chappuis auf Kochanietz (Nr. 3473) u. Joachim Frhr. von Reibnitz auf Mistitz (Nr. 3480).
Förster*: Ogurek.
Fläche 820 ha: 8 Acker, 4 Wiesen, 789 Holz, 11 Wasser, 8 Hof 2c.
Grdst.-R.-E. 2271 M. – Kiefernwald.

3463. Ellguth (Groß), Rittergut. P. kK. Kostenthal 2 km; T. F 3. Ag. eK. Gnadenfeld 7 km; E. Chrost-Gnadenfeld 8, Reinschdf. 9, Cosel 14, Twardawa 12 km; A. St. Karchwitz.
Bes.: Frau Rittmstr. Stephanie **Roques,** geb. v. Keißler, Bischofswalde (Oberschles.) (s. Nr. 3846).-Fam.-Bes. s. 1876.
Raiffeisenbank Breslau.
Insp.*: Alfred Berger, Gutsvorst.
Förster*: John. — 1 Assist.
Fläche 447 ha: 301,2 Acker, 21,5 Wiesen, 4,5 Weide (Koppeln), 86 Holz, 0,5 Wasser, 3 Park und Garten, 15,5 Hof 2c. 14,8 w. enteignet.
Grundst.-R.-E. 10 859 M.
Schwarzb. Ostfriesen (Herdb.), Oldenb. Pferdez. — Weizen-, Flachs- u. Zuckerrübenbau. — Seit 1883 Dampfpflug, Fowlers Einmaschinensystem. Motorpflug. Elektr. Anlage.

3464. Gieraltowitz, Ritterg. m. Vorwerk **Kopanina.** P. Krzanowitz 5 km; T. F 9. Gnadenfeld 6 km; E. Langlieben 5 u. Reinschdorf 6,5 km; A. St. kK. Gieraltowitz; Ag. eK. Cosel.
Bes.: Hugo Frhr. **v. Eickstedt,** Maj. a. D. Familienbesitz seit 1864.
Förster*: Mrosek.
Pächter (264 ha): K. W. von Prittwitz und Gaffron, Lt. a. D.
Insp.: Herde. – 1 Assistent. 1 Brenner. 239 ha in Parz. verpachtet.
Fläche 652 ha: 488,5 Acker, 22,5 Wiesen, 111 Holz, 1 Wasser, 2 Park, 1 Garten, 6 Korbw., 20 Gräben, Wege, Hof 2c.
Grdst.-R.-E. 8860 M. — Brennerei.
Pferdezucht: Oldenburger. Rindviehz.: Eingetr. Herde d. schwarzb. Ostfriesen. Schweinezucht: weiß. Edelschwein.

3465. Grauden (Groß), mit Vorw. **Straßenau,** Ritterg. P. T. F 1 (Schloß) u. 4 (Gutsverw.). kK. Groß Grauden; eK. Leobschütz; E. Matzkirch 6 km; A. St. Teschenau; Ag. Gnadenfeld.
Besitzer: Joachim Frhr. **von Reibnitz,** Oberlt. a. D. auf Mistitz (Nr. 3480). Familienbesitz seit 1852.
Inspektor*: Pierchalla.
1 Brenn.-Verw.*, 1 Förster*.
Fl. 446,25 ha: 369,4 Acker, 1,5 Wiesen, 75,35 Holz, 10 Park u. Gärten.
Grundst.-R.-E. 8142 M.
Brennerei. — Ostpreuß. Holländer.

3466. Grauden (Klein), Ritterg. P. T. F 5. kK. Groß Grauden 1 km; E. Matzkirch 7 km; eK. Leobschütz; A. St. Teschenau; Ag. Gnadenfeld.
Besitzerin: Anna **Deloch,** geb. Schramek, in Karchwitz.
Pächter: Alfred Deloch, Hptm. a. D. 1 Inspektor*, 1 Assistent.
Fläche 320 ha: 300 Acker, 10 Wiesen, 6 Holz, 4 Garten, Hof 2c.
Grdst.-R.-E. 7600 M. — Schweinez.

3467. Grötsch, Ritterg. m. Rustikalg. Nr. 4. P. T. F. kK. Groß Nimsdorf 2 km; E. eK. Oberglogau 9 km; A. St. Trawnig; Ag. Gnadenfeld.
Besitzer: Georg **Deloch.**
Fläche 139,5 ha: 100 Acker, 33 Wiesen, 1,5 Wasser, 0,5 Holz, 2,5 Garten, 2 Hof 2c.
Grundst.-R.-E. 4343 M. — Brennerei.

3468. Habicht, Rttg. P. F 1. Preuß. Krawarn 3 km; E. Dzielau 4,5 km; A. St. Mosurau; Ag. Gnadenfeld; kK. Grzendzin; eK. Ratibor; T. Habicht.
Bes.: Georg **Schramek,** Hauptm. a. D. Familienbesitz seit 1797.
Postschkt. Breslau 10684.
Inspektor*: Georg Nowak.
Fl. 309,4 ha: 228,7 Acker, 6,5 Wiesen, 54,4 Holz, 0,1 Wasser, 8,6 Park und Gärten, 11,1 Wege, Hof 2c.
Grundst.-R.-E. 6831 M.
Schwzb. Niederungsvieh. Schweinezucht.

3469. Jacobsdorf, Rittg. P. T. F 2.

Groß Grauden 1 km; E. Matzkirch 8, Leobschütz 11 km; A.St. Teschenau; Ag. Gnadenfeld; kK. Militsch; eK. Leobschütz.
Bes.: Wilhelm **Seeger von Szczutowski,** Rittmstr. d. R. d. ehem. Huf.-Rgts 6. Familienbesitz seit 1817.
Inspektor*: Jenner.
Fl. 284,8 ha: 236,4 Acker, 19 Wiesen, 19,4 Holz, 10 Hof ꝛc.
Grdst.-R.-E. 6033 *M.* — Ostriesen. Fohlenzucht. — Flachs- u. Rübenbau. Angeschl. an Zuckerfabrik Groß Neukirch und Flachsfabrik Groß Peterwitz.

3470. Januschkowitz, Ritterg. ▯ P. T. Deschowitz 4 km; F 36. E. kK. Leschnitz (Oberschl.) 4 km; A. Raschowa; St. Wielmierzowitz; Ag. eK. Cosel;
Besitzer: Eugen **Ullrich.** — 1 Inspekt.
Fl. 289 ha: 160 Acker, 18 Wiesen, 1 Park, 1 Garten, 9 Hof ꝛc.
Grundst.-R.-E. (veraltet) 3188 *M.*
Schwarzbunte Ostfriesen.

3471. Karchwitz, Ritterg. ▯ m. Vorw. **Carlshof.** P. T. kK. Kostenthal 1 km; E. Chrost-Gnadenfeld 7 km; A. St. Karchwitz; F 14. Ag. Gnadenfeld; eK. Cosel.
Bes.: Alfred **Deloch,** Hauptm. a. D. in Klein Grauden.
1 Inspektor*, 1 Rechnungsführer.
Fläche 320 ha: 300 Acker, 10 Wiesen, 2 Holz, 8 Garten, Hof ꝛc.
Grundst.-R.-E. 11013 *M.*

3472. Kobelwitz, Rittg. ▯ P. T. Ag. eK. kK. F 48. Cosel (Oberschl.) 3 km; E. Cosel 4,5 Reinschdorf 4,5 km; A. St. Kobelwitz.
Bes.: Franz **Alberti-Piechulek,** Amtsvorst. Postschkt. Breslau 9220.
Verwalter: Fr. Alberti jun.
Fläche 120 ha: 98 Acker, 16 Wiesen, 6 Wasser, Weiden, Garten, Hof ꝛc.
Grundst.-R.-E. 3960 *M.*
Beteil. an Zuckerfabrik Groß Neukirch. Schwarzb. Ostfriesen.
Milchproduktion u. Zuckerrübenbau.

3473. Kochanietz (Gutsbz. **Jaborowitz),** Ritterg. ▯ P. T. E. Jaborowitz (Kr. Cosel) 1 km; Ag. eK. Cosel; F 13. kK. Groß Neukirch (Oberschles.); A. St. Kochanietz.
Bes.: Frau Johanna **von Chappuis,** geb. Freiin von Reibnitz.
Familienbesitz seit 1884.
Bevollm.: Hugo von Chappuis, Hauptm. a. D. Postschekk. Brsl. 66855. Bk. Bankverein Cosel.
Inspektor: Karl Rakowitz.
Tierzuchtinspektor: Erich Heß.
2 Sekretärinnen.
Fläche 136,1 ha: 109 Acker, 6 Wiesen, 5 Weide, 0,4 Wasser, 6,6 Gart., 6,2 Wege, 3 Hof ꝛc. — Grdst.-R.-E. 3468 *M.*
Feldbahnbetrieb m. Anschluß an Staatsbahn. Beteil. an Zuckerfabrik Groß Neukirch u. Flachsfabrik Groß Peterwitz. - Schwarzb. Ostfriesen (Herdb.), Merinofleisch- u. Oxforddownschafe, Zuchtviehverkauf.

3474. Kuschnitzka Freigut u. **Zabinietz,** Ritterg. ▯ P. T. F. E. kK. Kandrzin 2 u. 3 km; A. St. Kuschnitzka; Ag. eK. Cosel.
Besitzer: Se. Durchl. Christian Kraft Fürst **zu Hohenlohe-Oehringen,** auf Slawentzitz.
Verwaltung siehe Nr. 3501 u. ff.
Parzellenverpachtung.
Kuschnitzka Fl. 153 ha: 63 Acker, 23 Wiesen, 5 Weiden, 57 Holz, 5 Hof ꝛc.
Grundst.-R.-E. 1124 *M.*
Zabinietz Fl. 86 ha: 7 Acker, 2 Wiese, 69 Holz, 8 Unland, Wege ꝛc.
Grundst.-R.-E. 351 *M.*

3475. Lanietz, Rittg. (im Gem.-Bz. Heinrichsdorf). P. T. Wronin 3 km; F. Lanietz; E. Dzielau u. Matzkirch je 5 km; A.St. Czienskowitz; eK. Ratibor; kK. Grzenzin; Ag. Gnadenfeld.
Besitzer: Georg **von Dittrich,** Rittmstr. a. D. ꝛc. auf Czienskowitz (Nr. 3458).
Inspektor*: Matter (s. Nr. 3458).
Fl. 102 ha: 40 Acker, 49 Holz, 14 Hof ꝛc.
Grundst.-R.-E. 2206 *M.*

3476. Lenschütz, Ritterg. ▯ m. d. Vorw. **Helenenhof** u. **Waldhof.** P. T. A. St. kK. Lenschütz; E. Reinschdf. 6 km; F 89. Ag. eK. Cosel (Oberschles.).
Besitzer: Wilh. Aug. Graf **Pückler** auf Schedlau (Nr. 3590 u. ff.).
Pächter: Norbert Wünsche, Besitzer des Ritterg. Ludwigsdorf (Nr. 3864), Oberlt. d. R. a. D. (S. auch Nr. 3527).
Erhebliche Parzellenverpachtung.
Fläche 452 ha: 394 Acker, 40 Wiesen, 2 Holz, 16 Hof ꝛc.
Grundst.-R.-E. 6167 *M.* — Herdbuchherde d. schles. schwarzb. Niederungsviehes, Bullenverkauf. Weidewirtsch.

3477. Lohnau, Ritterg. m. Vorwerken **Blaseowitz** u. **Eichhof** u. einem Anteil am Forstgute **Dziergowitz.** P. T. F 1 (Schloß u. Rentamt Lohnau), 2 (Blaseowitz) u. 3 (Eichhof). A. St. kK. Lohnau; E. Jaborowitz 5 km; Ag. eK. Cosel.

Besitzer: Arthur Freiherr **von Reibnitz,** Landesältester. — Familienbes. s. 1875, Postschkk. Breslau 19168.

Inspektor*: Zwionzek.

Fläche 747 ha: 450 Acker, 18 Wiesen, 254 Holz, 2 Weide, 3 Park, 1 Gärten, 19 Wege, Hof u. Unland.

Grundst.-R.-E. rund 12000 *M.* – Beteil. an Zuckerfabrik in Groß Neukirch.

Aufzucht Oldenb. Pferde — Zuckerrüben- u. Flachsbau. Züchtung von Getreide.

3478. Matzkirch, Ritterg. P. T. kK. Matzkirch; F 23. Bauerwitz; E. Matzkirch 2 km; A. Wronin; St. Dobroslawitz; Ag. Gnadenfeld; eK. Ratibor.

Besitzerin: Frau Melanie **Schaube,** geb. Latzel, auf Raschen (Nr. 1762). Familienbesitz seit 1882.

Bevollm: Rittergutsbesitzer Gotthard Schaube auf Raschen (Nr. 1762).

Insp.*: Jul. Schwarzer. 1 Jäger*

Fläche 237,5 ha: 200 Acker, 2,2 Gärten, 22 Wiese, 1,5 Weide, 25 Holz, 6,6 Hof, Wege 2c.

Grundst.-R.-E. 5297 *M.* — Fleischschafe. Milchviehherde. — Raps- u. Rübenbau.

3479. Militsch mit **Hasen- u. Jägervorwerk,** Rittergut. P. F 3. kK. Groß Grauden 3 km; T. Militsch (Bz. Oppeln); E. Matzkirch 8, Leobschütz 9 km; eK. Leobschütz; A. St. Teschenau; Ag. Gnadenfeld.

Bes.: **Fürstbischof von Olmütz.**

Oberinsp.: Kurt Stolze. – 1 Assistent.

Förster: Paul Klose.

Brennmeister: Heinrich Koch.

Fläche 438 ha: 357 Acker, 36 Wiesen, 30 Holz, 15 Park, Garten, Hof 2c.

Grundst.-R.-E. 7724 *M.* —

Schwarzb. Ostfriesen (Herdbuch). Zuckerrübenbau. — Brennerei.

3480. Mistitz, Rittergut. P. T. kK. Slawikau 2 km; F 4. A. St. Lohnau 2,5 km; E. Jaborowitz 8 km; Ag. Cosel; eK. Ratibor.

Bes.: Joachim Frhr. **von Reibnitz,** Oblt. a. D. i. ehem. Großh Meckl. Drag.-R. 18.

Rentamt: Postschkk. Breslau 63741. Bkk. Kreisspar- u. Girokasse Cosel.

Rentmeister*: Chlistalla. – 1 Insp., 1 Assistent, 1 Gärtner, 1 Jäger.

Fläche 330 ha: 302 Acker u. Wiesen, 9 Holz, 6 Park, 5 Gärten, 8 Hof 2c.

Grdst.-R.-E. 7677 *M.* — Gründüngung. Starker Zuckerrübenbau. Flachsbau. Beteil. an d. Zuckerfabrik Groß Neukirch.

3481. Mosurau, Ritterg. P. T. F 3. Schonowitz 2 km; E. Ratibor 10 bis 13, Dzielau 7 km; A. St. kK. Mosurau; Ag. Gnadenfeld; eK. Ratibor.

Besitzer: Hans **von König-Mosurau,** Rittmstr. a. D. – Fam.-Bes. seit 1829.

Bkto.: Deutsche Bank, Zweigst. Ratibor.

Inspektor*: Mattern.

1 Assistent, 1 Förster*.

Fl. 386 ha: 350 Acker, 4 Wiesen, 8 Fasanerie, 7 Hof 2c. (außerdem noch 17 ha Wiesen, Rustikalbesitz in Grzendzin, Wronin u. Plania).

70 ha an Anfiedler verpachtet.

Grundst.-R.-E. 11589 *M.*

Beteiligt an der Ratiborer Zuckerfabrik.

Schwarzw. Holländer-Ostfriesen, Zuchtbullenverkauf. — Saatgutwirtschaft der Landwirtschaftskammer.

3482. Neukirch (Groß), Ritterg. mit Vorwerken **Schloßhof, Althof, Mariahof, Dastighof, Gniewow** und **Warmenthal.** P. T. F 1 u. 49. E. A. St. kK. Groß Neukirch (Kr. Cosel) Ag. Gnadenfeld; eK. Cosel.

Bes.: Hans Eberhard Graf **v. Matuschka,** Frhr. v. Toppolczan und Spaetgen, Lt. d. R. d. ehem. Regts der Gardes du Korps, Amtsvorsteher. Familienbesitz seit 1884.

Rentamt: Postschkk. Breslau 54.

Rentmstr.*: J. Josef in Gr. Neukirch, Bevollm. u. Amtsvorst.-Stellvertreter. 1 Inspektor in Groß Neukirch, 1 Inspektor in Gniewow, 1 Ziegelmstr.*, 1 Gärtner u. Jäger.

Fl. 705 ha: 610 Acker, 41 Wiesen, 3 Weide, 15 Holz, 1 Wasser, 15 Park u. Gärten, 20 Wege, Hof 2c. 145 ha in Parzellen verpachtet.

Grdst.-R.-E. 23130 *M.* – Dampfziegelei. Wassermühle mit elektr. Lichtanlage.

Beteil. an Zuckerfabrik Gr. Neukirch u. Flachsfabrik Gr. Peterwitz.

Gasthaus (verp. an B. Bednarek).

Neukirch: schwarzb. Vieh. Schweinezucht. Gniewow: rotb. Vieh. Fohlenzucht.

3483. Riesnaschin, Ritterg. P. T. F.

A. St. Kochanietz (Kr. Cosel) 1,2 km; E. Jaborowitz 2,2km; Ag. eK. Cosel; kK. Lohnau.
Besitzerin: Frau Joh. **von Chappuis** auf Kochanietz.
Beamte u. Betrieb wie bei Kochanietz.
Fläche 95,1 ha: 90 Acker, 0,6 Wiese, 0,4 Weide, 0,1 Wasser, 0,1 Holz, 3,9 Wege.
Grdst.-R.-E. 2143 *M.*

3484. Nimsdorf (Groß), Ritterg. ▯ mit Rustikalbes. P.T. kK. Groß Nimsdorf; F1 Twardawa; E. eK. Oberglogau 9 km; A. St. Trawnig; Ag. Gnadenfeld.
Besitzer: Georg **Deloch** auf Grötsch.
Fl. 68 ha: 61 Acker, 6 Wiesen, 1 Hof 2c.
Grdst.-R.-E. 1920 *M.* – Malzfabrik mit Dampfbetrieb, verp. an die Marx'schen Erben in Schwesterwitz (Nr. 4020).

3485. Nimsdorf (Klein), Rittg. ▯ P. T. Krzanowitz 2,5 km; F 5 Sakrau (Kr. Cosel); E. Langlieben 3 km; A. St. kK. Gieraltowitz; Ag. eK. Cosel.
Bes.: Rudolf **Engel** u. Frau Elisabeth, geb. Wentzel. — 1 Förster*.
Fläche 405,5 ha: 286 Acker, 27 Wiesen, 78,5 Holz, 1 Park, 1 Garten, 12 Wege, Hof 2c. — Grdst.-R.-E. 6006 *M.*
52 ha an Ansiedler verpachtet.
Oldenb. Fohlenaufz. Schwarzb. Ostfries. mit Jungviehaufzucht.
Beteil. an der Zuckerfabrik Gr. Neukirch u. Flachsfabrik Gr. Peterwitz.

3486. Ostrosnitz, Staatsdomäne m. d. Ritterg. **Przeborowitz** u. d. Vorw. **Gotthardsberg, Fabrikhof** und **Katharinenhof.** P.T. A.St. kK. Ostrosnitz; F 10 (priv.) u. 29 (Wirtschaftsamt). Ag. Gnadenfeld 3 km; E. Groß Neukirch 4 km; eK. Cosel.
Besitzer: **Preuß. Domänenfiskus.**
Pächter: Curt Janetzki auf Waltdorf Kr. Neiße (Nr. 3877).
Oberinspektor*: Paul Arlt.
2 Assistenten, 1 Brennereiverwalter*.
Fläche 666 ha: 604 Acker, 29 Wiesen, 9 Wasser u. Holz, 4 Garten, 20 Unland, Gräben, Hof 2c.
Grdst.-R.-E. 24180 *M.*
Brennerei. Elektr. Licht- u. Kraftanlage.
Zucht- u. Betriebsrichtg. wie in Waltdf.

3487. Pawlowitzke, Rittg. ▯ m. Vorw. **Dombrowa.** P.T. F 43. Ag. Gnadenfeld 0,5 km; E. Chrost-Gnadenfeld 2 km; A. St. kK. Rzetzitz; eK. Cosel.
Bes.: **Deutsche Brüder-Unität** in Herrnhut (Sachsen).
Bevollm.: Finanzdirektion der Brüder-Unität. — Postschkk. Dresden 1424.
Administrator*: Christian Schmidt.
1 Verwalter.*
Fläche 241 ha: 216 Acker, 13,75 Wiesen, 1,75 Garten, 0,25 Wasser, 9,25 Hof 2c.
Grundst.-R.-E. 8781 *M.*
Ostfriesenherde, Verkauf v. Zuchttieren.

3488. Podlesch, Rittg. ▯ P. T. F 5. kK. Lohnau 1,5 km; E. Jaborowitz 8 km; A. St. Kochanietz; Ag. Cosel; eK. Ratibor.
Bes.: Joachim Frhr. **von Reibnitz** auf Mistitz. — 1 Assistent.
Fl. 174 ha: 168 Acker u. Wiesen, 6 Hof 2c.
Grundst.-R.-E. 2975 *M.*
Betriebsrichtg. wie bei Mistitz.

3489. Potzenkarb, Ritterg. ▯ P.T. F.E. Reinschdorf 3 km; A. St. kK. Lenschütz; Ag. eK. Cosel.
Bes.: Wilh. Aug. Graf **Pückler** auf Schedlau (Nr. 3590/4).
Pächter d. Ldw.: Norbert Wünsche in Lenschütz (Nr. 3476).
Förster*: Thamm.
Fläche 400 ha: 163 Acker, 20 Wiesen, 207 Holz, 10 Hof 2c.
Grundst.-R.-E. 3987 *M.*
Zucht des deutschen Edelschweines.

3490. Raschowa und **Rokitsch,** Restritterg. P. T. F. Leschnitz (OS.) 9 km; E. Cosel Oderhafen 6,5, Leschnitz 9, Kandrzin 8, Raschowa-Rokitsch (nur Pers.) 0 km; A. St. Raschowa; Ag. eK. Cosel; kK. Rokitsch.
Besitzer: Thilo **Bechstädt,** Betriebsleiter u. Prokurist der Coseler Cellulose-Papierfabriken AG., Cosel-Oderhafen.
Pächter: Fritz Nelhübel.
Fläche 74,5 ha: 62,5 Acker, 8 Wiesen, 0,5 Holz, 1 Park u. Garten, 2,5 Wege, Hof 2c.
Grdst.-R.-E. 845 *M.* — Schles. Rotvieh.

3491. Rogau, Ritterg. ▯ mit Vorw. **Krenzel.** P.T. F 37. E. Ag. eK. kK. Cosel (Oberschl.) 2km; A. St. Rogau.
Besitzer: Wilhelm **Grzimek,** Hauptm. d. L. a. D., Amtsvorsteher. — 1 Insp.
Fläche 237,5 ha: 160,5 Acker, 20 Wiesen, 25 Weide, 2 Wasser, 8 Holz, 2 Garten, 20 Hof 2c. — Grdst.-R.-E. 4835 *M.*
Rindviehzucht: Ostfriesen, Bullenverkauf.
Rüben- und Weizenbau.

3492. Roschowitzdorf, Rittg.▯ P.T.F.A. St.Kochanietz (Kr.Cosel); E.Jaborowitz 3 km; Ag.eK.Cosel; kK.Lohnau.
Bes.: Frau Johanna **von Chappuis** auf Kochanietz.
Beamte u. Betrieb wie bei Kochanietz.
Fläche 216,6 ha: 164 Acker, 4,5 Wiesen, 39 Weide, 3,3 Wasser 2c., 0,1 Holz, 0,5 Gärten, 3,3 Wege, 1,4 Hof.
Grundst.-R.-E. 3765 *M.*

3493. Rzetzitz, Ritterg.▯ mit Vorw. **Neuhof.** P.T.F 25. Ag. Gnadenfeld 1,4 km; E. Chrost-Gnadenfeld 3 km; F. A. St. kK. Rzetzitz; eK. Cosel.
Bes.: Johannes **Jonietz,** RechnungsR. Postscheckkonto Breslau 19037.
Bkt. Bankverein AG. in Cosel.
Inspekt.*: Eugen Stanjek. – 1 Assist.
Fläche 309,3 ha: 287,2 Acker, 13,6 Wiesen, 1 Wasser, 2,2 Wege, 3 Garten, 2,3 Hof 2c. 26 ha in Parzellen verpachtet.
Grundst.-R.-E. 10362 *M.*
Beteil. an Zuckerfabrik Groß Neukirch.
Schwarzbunte Ostfriesen. Bullenverkauf. Zucht u. Mast des deutschen weißen Edelschweines. – Rüben- u. Weizenbau.

3494. Stöblau, Fideikommiß▯ (m. d. Rittg. Nr. 3455). P.T. A. St. kK. Sakrau (Kr.Cosel) 1 km; E. Sakrau-Suckowitz 2 km; F 40 Groß Neukirch (Oberschles.); Ag. eK. Cosel.
Bes.: Ulrich **v. Schimony-Schimonsky,** Rittmstr. a. D.
Inspektor*: G. Tillmann.
1 Obergärtner, 1 Assistent, 1 Sekretärin
Fläche 333 ha: 293,5 Acker, 14 Wiesen, 9 Holz u. Garten, 6,5 Obstpflanz., 10 Hof 2c. — Grdst.-R.-E. 11718 *M.*
50 ha Siedlungsland
Angeschl. an Gen.-Zuckerfabr. Gr. Neukirch u. Flachsfabrik Gr. Peterwitz.
Schwarzb. Ostfriesen, Herdbuchherde. Oldenburger- und Preußen-Pferde, Weideaufzucht.
Rüben-, Weizen- u. Flachsbau.

3495. Teschenau, Ritterg.▯ mit Vorw. **Kreuzhof.** P. T. Kasimir 2,5 km; F 5 Leisnitz; E. Leobschütz u. Oberglogau je 10 km; A. Gr. Grauden; St. Teschenau; Ag. Gnadenfeld; eK. Oberglogau; kK. Militsch.
Bes.: Carl **Schwärzell** in Sponsberg (Nr. 1775). — Postschkk. Brsl. 33584.
Bkt. Bank f. Landwirtschaft in Breslau.
Inspektor*: Hübner. — 1 Assistent.
Fläche 196 ha: 160,3 Acker, 8,7 Wiesen, 0,6 Wasser, 1,1 Holz, 2,4 Park und Garten, 21,4 Korbweiden, 1,5 Hof 2c.
Grdst.-R.-E. 3853 *M.* — Korbweidenkulturen. — Saatgutwirtschaft.
Schwarzbunte Ostfriesen (Herdbuch). Pferdezucht. Deutsches Edelschwein.

⊙3496. Trawnig, Ritterg.▯ m. Vorw. **Olgahof.** P. T. F 4. E. Twardawa (Kr. Neustadt, Oberschl.) 5 km; A. St. Trawnig; Ag. Cosel; eK. Oberglogau; kK. Kostenthal.
Bes.: Carl Matthias **von Wallhoffen,** Lt. d. R. a. D., Amtsvorsteher.
Bevollm.: Georg von Wallhoffen,
Inspektor*: Dietze.
Fläche 444 ha: 352 Acker, 28 Wiesen, 2 Wasser, 56 Holz, 2 Garten, 4 Hof 2c.
Grdst.-R.-E. 6711 *M.* — Oldenb. Rindv. Saatgutwirtschaft.

3497. Tscheidt, Ritterg.▯ P.T.kK.St. Matzkirch 2,5 km; F 8. Preuß. Krawarn; E. Matzkirch 4,3, Bauerwitz 6 km; A. Tscheidt; Ag. Gnadenfeld; eK. Ratibor.
Bes.: Max **von Hauenschild,** Landrat a. D., Geh. Reg.-Rat, Rittmstr. a. D.
Inspektor*: Stanjek.
Fläche 284 ha: 255 Acker, 12 Wiesen, 7 Holz, 10 Hof u. Garten.
7,5 ha in Parz. verpachtet.
Grdst.-R.-E. 9079 *M.*

3498. Urbanowitz, Ritterg.▯ P.T.F 1. kK. Kostenthal (Kr.Cosel) 4,5 km; F auch 8 Gnadenfeld; E. Reinschdorf 6 km; A.St. Karchwitz; Ag. eK. Cosel.
Bes.: Alex. **Mettenheimer,** Ök.-Rat.
Insp.*: Lamla. – Revierf.*: Rudetzki.
Rentmeister*: Ritter.
Fläche 804 ha: 476 Acker, 38 Wiesen, 267 Holz, 4 Wasser, 19 Hof 2c.
Grundst.-R.-E. 10572 *M.*
In d. Herdbuch f. schles. schwarzw. Niederungsvieh, eingetr. Zuchtherde. Anerk. Hochzucht-Stammherde d. dtsch. Edelschweines. Oldbg. Pferdezucht. – Anerk. Saatgutwirtsch. d. Ldwirtsch.-Kammer.

3499. Wielmierzowitz, Rittergut.▯ P. Deschowitz 3 km; T. F 28. E. kK. Leschnitz (Oberschles.) 7, Bhf. 3 km; A. Raschowa; St. Wielmierzowitz; Ag. eK. Cosel.
Besitzer: Ernst **Kabitschke,** Amtsvorst.
Fl. 224,5 ha: 176,8 Acker, 21 Wiesen, 1,5 Weide, 1,5 Wasser, 15,5 Holz, 3,5

Park und Garten, 5,5 Hof ꝛc.
Grundst.-R.-E. 2661 ℳ.
Rotbunte Ostfriesen, Bullenaufzucht.
Rüben- u. Kartoffelbau. Gründüngung.

3500. Wronin, Ritterg. □ m. d. Vorw. **Heinrichsdorf** u. **Waldhof.** P. T. A. St. Wronin; F 6 Polnisch Neukirch; E. Dzielau 2 km; Ag. Gnadenfeld; eK. Ratibor; kK. Grzendzin.
Besitzer: Hugo **v. Oheimb,** Major a. D., Kgl. preuß. Kammerherr.
Familienbesitz seit 1819.
Wirtschaftsamt: Postschkk. Breslau 7630.
Insp.: Knothe. 1 Rendant, 1 Förster*.
Fläche 492 ha: 383 Acker, 35 Wiesen, 70 Holz, 3 Hof ꝛc. Etwa 50 ha Acker in Parz. verpachtet.
Grundst.-R.-E. 9600 ℳ.
Pferde: Oldenburger. Rindvieh: Ostfriesen. Schles. Edelschwein.
Beteil. an Zuckerfabrik Groß Neukirch.

Fürstlich Hohenlohe'scher Domänenbesitz □,

bestehend aus

I. der Fideikommißherrschaft Slawentzitz-Birawa: a) Herrschaft Slawentzitz Nr. 3501/08, b) Herrschaft Birawa Nr. 3509/12 im Kr. Cosel, c) Herrschaft Lassowitz Nr. 4157/64 im Kr. Rosenberg, d) Herrschaft Trachhammer Nr. 4286/88 im Kr. Tost-Gleiwitz u. e) Ritterg. Bittkow Nr. 4400 im Kr. Kattowitz (Polen);

II. der Fideikommißherrschaft Ujest-Bitschin: a) Herrschaft Ujest Nr. 4207/12, b) Ritterg. Jarischau Nr. 4213 im Kr. Groß Strehlitz, c) Herrschaft Bitschin Nr. 4289/97, d) Herrschaft Ponischowitz Nr. 4298/4300 u. Ritterg. Slupsko Nr. 4301 im Kr. Tost-Gleiwitz;

III. der Allodherrschaft Kottulin Nr. 4302/05 im Kr. Tost-Gleiwitz;

IV. den Allod-Rittergütern Nr. 2838 u. 2852 im Kr. Lauban, 3474 im Kr. Cosel, 4191 im Kr. Groß Strehlitz u. Nr. 4280 im Kr. Tost-Gleiwitz.

Gesamtfl. 43323 ha, dav. 32050 ha Forst. – Gesamt-Grdst.-R.-E. 271 847 ℳ.
Besitzer: Seine Durchlaucht Christian Kraft Fürst **zu Hohenlohe-Oehringen** auf Slawentzitz, Generalmajor vorm. à la s. der Armee [F 16 Slawentzitz].
Gesamtverwaltung des schlesischen Besitzes: Fürst zu Hohenlohe'sche Kammer in Slawentzitz [F 1 u. 9 Slawentzitz].
Forstverwaltung: Fürst zu Hohenlohe'sches Forstamt in Schloß Ujest [F 32 Ujest]: Forstrat Coupette [Wohnung F 33 Ujest]. — Fürst zu Hohenlohe'sche Forstkasse Schloß Ujest [F 32 Ujest].
Oberförstereien: 1) Slawentzitz u. Klein Althammer in Klein Althammer [F 2 Klein Althemmer] 11511 ha: OF Hoogestraat. — Brettmühle Klein Althammer [F 2]; Brettmühle Kandrzin [F 170 Cosel (Oberschles.)];
2) Jakobswalde [F 1 Klein Althammer] 5072 ha: OF Miebes;
3) Bitschin [F 2 Bitschin] 5494 ha: OF z. Z. unbesetzt.
4) Sausenberg [F 2 Kudoba (Oberschles.)] 9353 ha: OF Blancke. — Brettmühle Sausenberg [F 2 Kudoba].
Ökonomiedirektion [F 15 Tost] in Ponischowitz (Nr. 4300): Ökonomiedirektor Dr. Hamann.
Wirtschaftskasse in Ujest [F 31 Ujest (Kr. Groß Wartenberg)].

I. Fideikommißherrschaft Slawentzitz-Birawa

(einschl. der Allodgrundstücke in den Gemeinden),

bestehend aus den Gütern Nr. 3501/12 (u. Nr. 4157/64 Kr. Rosenberg, 4286/88 Kr. Tost-Gleiwitz u. Nr. 4400 Kr. Kattowitz).

Gesamtfläche 29306 ha. — Gesamt-Grdst.-Reinertrag 124323 ℳ.

a) Herrschaft Slawentzitz.

3501. Brzezetz, Rittergut. P. T. E. Kandrzin 3 km; F. Brzezetz; A. Slawentzitz; St. Birawa; Ag. Cosel; eK. Jakobswalde; kK. Alt Cosel.

Inſp.: Nietſch. — 1 Aſſiſtent.*
Fläche 622 ha: 111 Acker, 31 Wieſen, 37 Dauerweide, 412 Holz, 28 Hof ꝛc.
Grundſt.-R.-E. 4699 ℳ.

3502. Goſchütz, ſelbſt. Gutsbez. P. T. eK. Jakobswalde 3 km; E. Birawa 11 km; F Goſchütz; A. St. Slawentzitz; Ag. Cosel; kK. Rachowitz.
Fläche 596 ha: 29 Acker, 14 Wieſen, 552 Holz, 1 Hof ꝛc.
Grundſt.-R.-E. 1894 ℳ.

3503. Lichinia, Ritterg. P. T. F. E. Leſchnitz (Oberſchleſ.) 4, Bhf. 7 km; A. St. Lichinia; Ag. Coſel; eK. Jakobswalde; kK. Saleſche.
Inſpektor*: Wiſtuba. — 1 Aſſiſt.
Fläche 377 ha: 270 Acker, 28 Wieſen, 36 Weide, 35 Holz, 1 Teiche, 4 Garten, 3 Hof ꝛc. — Grundſt.-R.-E. 8687 ℳ.

3504. Medar-Blechhammer, ſelbſt. Gutsbez. P. T. F 7. E. A. kK. Slawentzitz (Kr. Coſel) 4 km; St. Medar-Blechhammer; Ag. Coſel; eK. Jakobswalde.
Fläche 131 ha: 53 Acker, 13 Wieſen, 52 Holz, 13 Hof ꝛc.
Grundſt.-R.-E. 748 ℳ.
Holzſchleiferei und Papierfabrik.

3505. Miesce, ſelbſt. Gutsbez. mit **Cziſſowa.** P. T. F. A. St. kK. Slawentzitz (Kr. Coſel) 3,5 km; E. Slawentzitz 6,5 km; Ag. Coſel; eK. Jakobswalde.
Fläche 401 ha: 55 Acker, 20 Wieſen, 6 Weide, 1 Waſſer, 315 Holz, 4 Hof ꝛc.
Grundſt.-R.-E. 975 ℳ.

3506. Ortowitz, ſelbſt. Gutsbez. m. **Jakobswalde** u. **Klein Althammer.** P. T. F. E. Birawa 4,5 km; St. eK. Jakobswalde 3 km; A. Slawentzitz; Ag. Coſel; kK. Alt Coſel.
Fläche 3480 ha: 191 Acker, 98 Wieſen, 9 Weide, 14 Waſſer, 3139 Holz, 10 Garten, 15 Hof ꝛc.
Grdſt.-R.-E. 10731 ℳ. – Dampfſchneidemühle in Kl. Althammer (1 Verwalter*).
Acker parzellenweiſe verpachtet.

3507. Slawentzitz, Ritterg. m. den Vorw. **Luiſenhof** u. **Malchow.** P. T. F. A. St. kK. E. Slawentzitz (Kr. Coſel); Ag. Coſel; eK. Jakobswalde.
Oberinſp.*: Proske. — 1 Aſſiſt.
Fläche 6051 ha: 490 Acker, 157 Wieſen, 8 Weide, 10 Waſſer, 5358 Holz, 28 Hof, Wege ꝛc.
Grundſt.-R.-E. 25375 ℳ.
Brennerei, Waſſermühle.

3508. Stanitz, Ant. an dem Gutsbez. Nr. 4110 (Reſtkr. Rybnik).
180 ha (176 Holz). – Grdſt.-R.-E. 295 ℳ.

b) Herrſchaft Birawa.

Geſamtfläche 3390 ha. — Grundſt.-R.-E. 13933 ℳ.

3509. Birawa, Ritterg. mit Gut in Sackenhoym. P. T. F. St. E. Birawa 2 km; A. Slawentzitz; Ag. Coſel; eK. Jakobswalde; kK. Alt Coſel.
Fläche 1087 ha: 29 Acker, 25 Wieſen, 29 Waſſer, 1004 Holz, Weide, 27 Hof.
Grundſt.-R.-E. 4769 ℳ.
Brennerei, Brauerei.

3510. Coſel (Alt), ſelbſt. Gutsbez. P. T. E. Kandrzin 5 km; A. Slawentzitz; St. Birawa; Ag. Coſel; eK. Jakobswalde; F. kK. Alt Coſel.
Inſpektor*: Nietſch in Brzezetz.
Fläche 965 ha: 43 Acker, 67 Wieſen, 5 Weide, 833 Holz, 17 Hof ꝛc.
Grundſt.-R.-E. 5186 ℳ.

3511. Kandrzin-Pogorzelletz, ſelbſtänd. Gutsbezirk mit **Lenartowitz.** P. T. E. St. kK. Kandrzin; A. Slawentzitz; F 15 (Ziegelei) und 170 (Brettmühle). Ag. eK. Coſel (Oberſchleſ.).
Inſpektor*: Nietſch in Brzezetz.
Brettmühlenverw.*: Krauſe.
Fläche 753 ha: 151 Acker, 26 Wieſen, 1 Weide, 555 Holz, 1 Waſſer, 18 Hof ꝛc.
Grundſt.-R.-E. 2675 ℳ.
Dampfſchneidemühle, Dampfziegelei.

3512. Libiſchau, ſelbſt. Gutsbez. P. T. E. St. Birawa 3 km; F. Libiſchau; A. Slawentzitz; Ag. Coſel; eK. Jakobswalde; kK. Alt Coſel.
Fläche 585 ha: 6 Acker, 1 Weide, 578 Holz, 10 Hof ꝛc.
Grundſt.-R.-E. 1303 ℳ.

Majoratsherrschaft Chrost mit Allod Krzanowitz□,

bestehend aus den Fideikommißgütern Nr. 3513/16 und den Allodialgütern Nr. 3517/18.

Bes.: Margherita Freifrau **von Reibnitz**, verw. Gräfin von Seherr-Thoß, geb. Schoen, auf Schloß Krzanowitz.
Mitbes. von Krzanowitz und Langlieben: Günther Frhr. v. Reibnitz, Lt. d. R. (im ehem. Grßh. Meckl. Drag.-Reg. Nr. 18) a. D.
Güterdirektor*: Otto Scholz, Hptm. d. L. a. D. in Radoschau. — 1 Dir.-Assist.
Rentamt [F60 Cosel (Oberschles.)]: Rentmstr.* Sasse in Radoschau. 1 Assist. Postschkk. Breslau 53896. Bkk. Bankverein Cosel.
Forstverwaltung: Förster* Just in Radoschau. — 3 Förster, 2 Hilfsjäger.
Gesamtfläche 2291 ha. — Gesamt-Grundst.-Reinertrag 49 311 *M.*

3513. Chrost, Ritterg. P. T. F 4. Ag. Gnadenfeld 3 km; E. Chrost-Gnadenfeld 0,3 km, A. St. Chrost; eK. Cosel; kK. Radoschau. — 1 Förster.
Pächter: Dr. Erwin Schulz, Lt. d. R. a. D. im 2. Garde-Fußart.-Reg. Bkk. Bankverein Cosel.
Inspektor*: Josko.
Fläche 287 ha: 176 Acker, 96 Holz, 10 Hof 2c. — Grdst.-R.-E. 6765 *M.*
Schwarzb. Ostfriesen. Vered. Landschw. Weizen. u. Zuckerrübenbau.

3514. Dobischau, Ritterg. P. T. kK. Autischkau (Kr. Cosel); F 11. Ag. Gnadenfeld 5 km; E. Matzkirch 2, Chrost-Gnadenfeld 3 km; A. St Chrost; eK. Cosel.
Insp.*: Blana. — 1 Assistent, 1 Jäger.
Fläche 415 ha: 404 Acker, 2 Wiesen, 9 Hof, Garten 2c.
Grundst.-R.-E. 11460 *M.*
Rotbunte Ostfriesen.

3515. Ellguth (Klein), Ritterg. P.T. F 5. kK. Polnisch Neukirch 2 km; E. Polnisch Neukirch und Chrost-Gnadenfeld je 3 km; A. St. Chrost; Ag. Gnadenfeld; eK. Cosel.
Inspektor*: Zaruba.
Fläche 186 ha: 180 Acker, 4 Wiesen, 2 Hof 2c. — Grdst.-R.-E. 7524 *M.*
Schwarzweiße Ostfriesen.
Starker Rübenbau.

3516. Radoschau, Ritterg. P.T.F 12. Ag. Gnadenfeld 5 km; E. Chrost-Gnadenfeld 2 km; A. St. Chrost; eK. Cosel; kK. Radoschau.
Insp.: Lammel. 1 Assist. 1 Brennvw.*
Förster*: Just.
Fläche 532 ha: 400 Acker, 23 Wiesen, 92 Holz, 17 Gärten, Hof 2c.
Grundst.-R.-E. 9282 *M.*
Brennerei. — Brettschneidemühle. — Schwarzweiße Ostfriesen.

3517. Krzanowitz, Rittg. m. Vorw. **Torgau.** P. T. kK. A. St. Krzanowitz; E. Langlieben 1 km; F 60. Ag. eK. Cosel (Oberschles.).
Inspektor*: Jarosch. — 1 Assistent, 1 Tierzuchtinspekt., 1 Brennereiverw.*,
Förster*: Czaika.
Fläche 414 ha: 312 Acker, 38 Wiesen. 54 Weide, 2 Holz, 8 Hof 2c.
Grundst.-R.-E. 8136 *M.* — Brennerei. Schwarzb. Niederungsvieh, Herdbuchh.

3518. Langlieben, Ritterg. P. T. A. St. F. kK. Krzanowitz 0,5 km; E. Langlieben; Ag. eK. Cosel.
Fläche 457 ha: 233 Acker, 39 Wiesen 178 Holz, 7 Hof 2c.
Grundst.-R.-E. 6144 *M.*
Wird von Krzanowitz aus bewirtschaftet.

Herrschaft Sakrau □,

bestehend aus den Gütern Nr. 3519/21.

Besitzer: Bolko Graf **von Haslingen-Schickfus** auf Schloß Sakrau [F 44 Groß Neukirch (Oberschles.)]. — Rentmeister*: Hilber.
Inspektor*: Materne. — 1 Assistent, 1 Heger.
Gesamtfläche 512,5 ha. — Gesamt-Grdst.-Reinertrag 17 651 *M.*

3519. Czissek, Ritterg. P. T. Krzanowitz 5 km; E. Birawa 5,8 km; F. Czissek; A. St. Kobelwitz; Ag. eK. Cosel; kK. Alt Cosel.
Fl. 67,5 ha. — Grdst.-R.-E. 1598 *M.*

3520. Sakrau, Rittergut mit Vorwerk **Annahof.** P. T. A. St. kK. Sakrau (Kr. Cosel); F 44 Groß Neukirch

(Oberschles.); E. Sakrau-Suckowitz 2 km; Ag. eK. Cosel.
Fläche 249 ha: 238 Acker, 2 Wiesen, 9 Hof ꝛc. — Grdst.-R.-E. 8685 *M.*

3521. Suckowitz, Ritterg. m. Vorw. **Lapczyna.** P. T. Krzanowitz 2 km; F. Suckowitz; A. St. kK. Sakrau; E. Sakrau-Suckowitz; Ag. eK. Cosel.
Fläche 196 ha: 119 Acker, 72 Wiesen, 5 Hof ꝛc. — Grundst.-R.-E. 7368 *M.*

Herrschaft Wiegschütz ▯,

bestehend aus den Gütern Nr. 3522/23.

Besitzer: Emil **Pyrkosch,** Königl. Kommerzienrat auf Wiegschütz.
Gesamtfläche 808 ha. — Gesamt-Grundst.-R.-E. 15 363 *M.*

3522. Nesselwitz, Ritterg. P. T. F. Comorno (Kr. Cosel, Oberschles.) 3,5 km; E. kK. Nesselwitz; Ag. eK. Cosel (Oberschles.) 8 km; A. St. Wiegschütz 5 km.
Insp.*: Quallek. — 1 Brenn.-Verw.*
Fläche 258 ha: 222 Acker, 33 Wiesen, 1 Wasser, 2 Hof ꝛc.
Grundst.-R.-E. 4668 *M.* — Brennerei.
Schwarzb. Ostfriesen, Stammherde.

3523. Wiegschütz, Rittergut mit den Vorw. **Schloßhof, Neuhof** u. **Oberhof.** P. T. F 88. E. Ag. eK. kK. Cosel (Oberschl.) 3 km; A. St. Wiegschütz.
Wirtsch.-Amt: Postschkt. Bresl. 4936.
Oberinspektor: Schulz. — 1 Assist., 1 Rentmeister, 1 Heger*.
Fl. 550 ha: 400 Acker, 118 Wies., 17 Weide, 3 Holz, 12 Hof, Unl. ꝛc.
Grdst.-R.-E. 10695 *M.*
Rote Ostfriesen (Herdb.). Schweinezucht- u. Mast. Merinofleischschaf.
Obstbaumschule.

II. Güter innerhalb der Gemeinde- und Gutsbezirke.

3524. Cosel, Stadtgut m. Vorwerk **Filorka.** P. T. F 132. A. St. eK. kK. Ag. Cosel (Oberschles.) 2 km; E. Cosel 3, Reinschdorf 2 km.
Besitzer: Max **Heintze,** Stadtältester. Familienbesitz über 100 Jahre.
Fl. 75 ha. — Grdst.-R.-E. 1950 *M.*
Rübenbau. Beteil. a. Zuckerfbr. Neukirch.

3525. Kostenthal. P. T. F. A. St. kK. Kostenthal; E. Twardawa 8 km; Ag. eK. Gnadenfeld.
Freischoltisei ▯ mit Vorw. **Carlshof.**
Besitzer: Max **Walliczek.** F 3. Familienbesitz seit 1822.
Fläche 163,3 ha: 156,2 Acker, 3,5 Wiesen u. Weide, 3,5 Park, Garten, Wege, Hof ꝛc. 140 ha parzellenweise verpacht.
Grdst.-R.-E. 3531 *M.*
Gut. Bes.: Vw. Frau Anna **Wawrzik.**
Bevollm.: Fritz Wawrzik.
Fl. 32 ha. — Grdst.-R.-E. 830 *M.*
Oldenb. Pferdezucht. Schwarzb. Niederungsvieh. Gr. weiß. Edelschwein.
Int. Fruchtwechsel. Versuchsfelder. Saatgutverkauf.
Gut. Bes.: Hugo **Mende.**
Fl. 27 ha. — Grdst.-R.-E. 678 *M.*
Gut. Bes.: Paul **Behrla.**
Fl. 24 ha. — Grdst.-R.-G. 598 *M.*

3526. Lenkau, Siedlungsg. ▯ P. T. F 12. Leschnitz (Oberschles.) 4 km; E. Kandrzin 8, Leschnitz 9 km, Raschowa-Rokitsch (nur Pers.) 5 km; A. St. Raschowa; Ag. eK. Cosel; kK. Rokitsch.
Besitzer: **Oberschles. Landgesellschaft,** Oppeln, Zimmerstr. 23 (s. Nr. 4028).
Fl. 224,8 ha: 174,8 Acker, 41,6 Wiese und Weide, 1,5 Holz, 6,9 Park, Gart., Hof ꝛc.
Grundst.-R.-E. 3097 *M.* — Schwarzb. Ostfriesen. - Kartoffel- u. Getreidebau.

3527. Reinschdorf, Freigut. ▯ P. T. E. Reinschdorf (Kr. Cosel); A. St. Wiegschütz; Ag. F 31. eK. kK. Cosel OS.
Besitzer: Norbert **Wünsche,** Oberlt. d. R. a. D. in Lenschütz (Nr. 3476). Familienbesitz seit 1825.
Bkk. Bankverein Cosel.
1 Inspekt., 1 Hofverw., 1 Sekretärin, 1 Braumstr.
Fläche: 110,5 ha. - Grdst.-R.-E. 2193 *M.*
Dampfbrauerei mit Mälzerei. (Verw.*: Arno Wünsche).
Eingetr. Herde d. schles. schwarzb. Niederungsviehs. Zucht d. deutsch. Edelschw.
Saatgutwirtschaft. Zuckerrübenbau.

3. Kreis Falkenberg OS.

Größe: 604,43 qkm. — Einwohner: 39 049. — Landgemeinden: 77. — Gutsbezirke: 82. — Amtsbezirke: 22. — Städte: Falkenberg OS. mit 2229 Einw., Friedland OS. mit 1782 Einw., Schurgast mit 786 Einw. — Viehstand: 4654 Pferde, 23824 Stück Rindvieh, 2395 Schafe, 17 923 Schweine, 6240 Ziegen. — Lage: im westlichen Teile der Provinz, grenzend an den Regierungsbezirk Breslau. Die Güter gehören zur Oberschles. Fürstentumslandschaft mit Ausschluß der zur Neiße-Grottkauer gehörigen Güter: Bauschwitz, Bielitz-Grüben, Kaltecke, Lamsdorf, Groß Mahlendorf, Schaderwitz, Scharfenberg, Sonnenberg. — Bodenbeschaffenheit: guter, ertragfähiger Boden, teilweise viel Wald; der durchschnittliche Grundsteuer-Reinertrag beträgt pro Hektar Acker: 14,31 M, Wiesen: 20,43 M, Holz: 5,73 M. Von der Gesamtfläche sind: 305,71 qkm Acker, 62,12 qkm Wiesen, 178,84 qkm Wald. — Gewässer: die Oder, welche den Kreis auf der Nordseite begrenzt, die Glatzer Neiße, welche den Kreis auf der Westseite begrenzt, ferner die Steinau und die Proskau. Zahlreiche Teiche kommen vor unweit Falkenberg und bei Friedland. — Eisenbahnen: die Oberschlesische Bahn (Breslau—Oppeln) mit den Stationen Dambrau und Arnsdorf; Oppeln—Neiße mit den Bahnhöfen: Schiedlow, Tillowitz, Sabine, Lamsdorf, Bauschwitz; Schiedlow—Deutsch Leipe mit Schiedlow, Falkenberg, Schedlau, Graase, Raschwitz. — Personen-Postauto zwischen Lamsdorf u. Friedland OS.

Landwirtsch. Maschinenfabriken in Tillowitz-Theresienhütte, Falkenberg, Lamsdorf und Schurgast; Mehlmühlen in Bielitz, Dambrau, Schloß Falkenberg, Friedland, Hilbersdorf, Schedlau, Scheppanowitz, Sonnenberg und Tillowitz; Dampfsägewerke in Falkenberg, Friedland, Jakobsdorf, Lamsdorf, Theresienhütte, Schedliske u. Weißdorf; Brauereien in Falkenberg und Friedland; Molkereien in Falkenberg, Dambrau, Schurgast und Lamsdorf; Porzellanfabrik in Tillowitz. — Der Kreis gehört zum Versorgungsgebiet des Kommunalen Kraftwerkes Oppeln in Neiße.

Kreisstadt Falkenberg (Oberschles.).

Landgerichte: Neiße und Brieg. Amtsgerichte: Falkenberg OS, Friedland OS. und Löwen (Kr. Brieg).

Landrat [F 2, 4, 26]: **Wackerzapp.**
Kreisinspektor: **Kuhnt.**
Kreiskasse: **v. Streit,** Oberrentmeister.
Kreisausschuß [F 1]: **Fischer,** Kreisausschußobersekretär.
Kreisbaumeister [F 22]: **Steinert.**
Kreiskommunal- u. Kreissparkasse [F 82]: **Holdt,** Rendant.
Kreisarzt [F 62]: Dr. **Ebner,** Med.-Rat.
Kreistierarzt [F 52]: **Irrgang,** Vet.-Rat.
Katasterdirektor: **Welz.**
Kreisschulamt: **Kühnel,** Schulrat.
Finanzamt [F 71]: Dr. **Adamietz,** Reg.-Ass.
Kulturamt in Oppeln.
Gewerbeaufsichtsamt in Neiße.
Hochbauamt in Neiße.

I. Selbständige Gutsbezirke.

3528. Arnsdorf, Ritterg.▯ P. T. F 48. E. eK. Ag. Löwen (Schles.) 4 km; A. St. Hilbersdorf; kK. Schurgast.
Bes.: Konrad **Vollert,** Lt. a. D.
Fläche 250 ha: 218 Acker, 16 Wiesen, 5 Holz, 2 Weide, 7 Korbweiden, 2 Hof ꝛc.
Grundst.-R.-E. 2121 *M.*
Schwarzb. Ostfriesen. Dtsch. Edelschw.

3529. Bauschwitz, Ritterg.▯ P. T. F 3. Lamsdorf (Oberschles.) 2 km; E. Bauschwitz und (für Frachtverk.) Lamsdorf; A. Ferdinandshof; St. Nüßdorf; Ag. eK. Friedland (Bz. Oppeln); kK. Ndr. Hermsdorf.
Besitzer: Alfred **Weisbach.**
Postschkk. Breslau 33624.
Insp.*: Richard Praus. — 1 Assist.
Fl. 233,5 ha: 198 Acker, 17,6 Wiesen, 5,5 Weide, 5 Holz, 3,5 Garten, 3,9 Hof ꝛc. (35 ha parzellenw. verp.).
Grundst.-R.-E. 4779 *M.*
Angeschl. d. Überlandwerk Oberschl.

3530. Bielitz, Ritterg. P. T. F. A. St. kK. Bielitz (Bz. Oppeln); E. Nieder Hermsdorf u. Lamsdorf 3 km; Ag. Falkenberg; eK. Friedland.
Bes.: Freifr. Maria **von Lüttwitz,** geb. von Thielmann, in Breslau 18, Kaiser-Wilhelmstr. 148.
Bevollm.: Rentmeister Klose i. Groß Mahlendorf (Nr. 3539).
Fl. 78,3 ha: 17,5 Acker u. 17,5 Wiesen i Parzellen verp. ꝛc., 39 Korbweidenkult. (Pächter Strauß in Brieg), 4,3 Hof ꝛc.
Grundst.-R.-E. 2392 *M.*

3531. Ellguth-Steinau, Ritterg. P. T. F 3. Klnb. kK. Steinau (Oberschles.) 2,5 km; E. Mannsdorf 8, Neustadt OS. 16 km; A. St. Kl. Schnellendorf; Ag. eK. Friedland OS.
Bes.: Fabrikbes. Dr. Kurt **Fränkel,** Rittmstr. d. R. a. D. in Neustadt OS.
Gutsverwalter*: Franz Kulessa.
Verw.: Postschkk. Brsl. 7731.
Fläche 101 ha: 75 Acker, 13 Wiesen, 1 Wasser, 8 Holz, 2 Park, Gärten, 2 Hof ꝛc. — Grdst.-R.-E. 2037 *M.*
Schles. schwarzbuntes Niederungsvieh (Herdbuch). — Garten- u. Obstbau.

3532. Ferdinandshof, Rittg.▯ P. T. F. Ag. eK. kK. Friedland (Bz. Oppeln) 2 km; E. Nieder Hermsdorf 4 km; A. Ferdinandshof; St. Nüßdorf.
Bes.: Fräul. E. **Werner.**
Inspektor: J. Kutsche. — 1 Assist.
Fläche 155 ha: 140 Acker, 9 Wiesen, 1 Weide, 1 Park, 1 Garten, 3 Hof ꝛc.
Grundst.-R.-E. 2663 *M.*
Elektr. Licht- u. Kraftanlage.
Schles. Rotvieh. — Rotklee- u. Weizenbau.

3533. Grüben, Ritterg.▯ m. d. Vorw. **Ellguth** u. **Eilau.** P. T. F 2. A. St. kK. Grüben (Oberschles.); E. Lamsdorf 7½ km; Ag. E. Falkenberg OS. 8½ km; eK. Kleuschnitz 3 km.
Besitzer: Rudolf **Albrecht.**
Postschkk. Breslau 19242.
Insp.*: Alfr. Göbel.
1 Assist.*, 1 Förster*, 1 Brenn.-Verw.*
Fläche 564,8 ha: 340 Acker, 80 Wiesen, 15 Weide, 5 Wasser, 80 Holz, 25 Weidenwerder, 4,3 Park, 15,5 Hof ꝛc. 60 ha in Parz. verp. 16 ha Korbweid. an Fa. Strauß in Brieg verpachtet.
Grundst.-R.-E. 12092 *M.* - Dampfbrennerei. — Schwarzb. Ostfriesenherde. Pferdezucht. — Kartoffelbau.

3534. Hilbersdorf, Ritterg. P. T. F. E. Ag. eK. kK. Löwen (Schles.) 4 km; A. St. Hilbersdorf.
Besitzer: Karl **Scholz.**
Fläche 105 ha: 70 Acker, 5,5 Wiesen, 0,5 Wasser, 7 Korbweiden, 2 Park, 15 Holz, 5 Hof ꝛc. (Parzellenw. verp.).
Grundst.-R.-E. 433 *M.*

3535. Jamke (Poln.), Ritterg.▯ P. T. F. Ag. eK. kK. Friedland (Bz. Oppeln) 3,5 km; E. Lamsdorf 10,5 km; A. St. Puschine.
Besitzer: Marco Graf **von Ballestrem,** Rittmstr. d. R. a. D. auf Puschine.
Insp.*: Gröger in Puschine.
1 Hofverwalter*.
Fl. 145,7 ha: 15,3 Acker, 20 Wiese, 0,8 Weide, 7,5 Hof ꝛc., 12,1 Siedlungs- u. Parzellenpacht.
Grundst.-R.-E. 1978 *M.*
Aufzucht d. Merinofleischschafes (Mitgl. d. Vereins Schles. Schafzüchter).
Getreide-, Flachs-, Zuckerrüben- und Kleeanbau.

3536. Kaltecke, Ritterg.▯ P. T. E. F 2. St. kK. Lamsdorf (Oberschl.) 2,5 km; A. Schaderwitz; Ag. eK. Friedland OS.
Bes.: Paul **Finsterbusch,** Landschafts-

direkt., Kgl. Oberförster a. D., u. Major der Landw.-Jäger a. D. (S. auch Nr. 3538). Familienbesitz seit 1839. Postschkk. Brsl. 46096. Bkk. Schles. Landschaftl. Bank, Zweigst. Neiße.
Insp.*: Niesel. — 1 Ziegelmeister.*
Revierförster*: Fischer. — 1 Hilfsj.
Fläche 270 ha: 120 Acker, 15,5 Wiesen, 127 Nadelholzhochwald, 1,5 Park, 6 Hof, Lehmlager ꝛc.
Grdst.-R.-E. 2916 ℳ. — Dampfziegelei mit Ringofenbetr. (Dannenbergofen), Zementdachsteinfabrik. — Schwarzb. Ostfriesen, Stammherde (Herdb.).

3537. Karbischau, Ritterg. ▯ mit Vorw. **Theresiengrund.** P. F 4. E. kK. Dambrau (Bz. Oppeln) 4 km; A. St. Schönwitz; Ag. Löwen; eK. Schurgast; T. Karbischau.
Bes.: Otto **von Wichelhaus,** Rittmstr. d. R. a. D. Familienbesitz seit 1858. Postschkk. Brsl. 53156.
Bevollm.: Inspekt.* G. Wölffer. 1 Assist. — Först.*: Jos. Schmolke.
Fläche 572 ha: 272,5 Acker, 22 Wiesen 11 Wasser, 232 Holz, 1 Park, 1,5 Garten, 32 Hof ꝛc.
Grdst.-R.-E. 5365 ℳ. — Oldenburger Pferdez. Schwarzw. Niederungsvieh.

3538. Lamsdorf, Ritterg. ▯ P. T. F 7. E. A. St. kK. Lamsdorf (Oberschles.); Ag. eK. Friedland (Bz. Oppeln).
Bes.: Paul **Finsterbusch,** Landschaftsdirektor ꝛc. auf Kaltecke (Nr. 3536). Familienbesitz seit 1839.
Pächter: Fritz Schade, Oberlt. d. R. a. D. 15,5 ha in Parz. verpachtet, 1,2 Schrebergärten.
Fläche 237,4 ha: 200 Acker, 21,9 Wiesen, 3,2 Wasser, 6,4 Holz, 3,1 Park u. Garten, 2,8 Hof ꝛc.
Grdst.-R.-E. 4865 ℳ
Angeschl. d. Zentral-Molkerei Lamsdorf.
Rotb. Ostfriesen. Hampshiredown- u. Merinofleischschafe.
Truppenübungsplatz s. Nr. 3552.

3539. Mahlendorf (Groß), Ritterg. ▯ P. T. F 5. Grüben (Oberschles.) 3 km; E. Lamsdorf 6 u. Friedewalde 10 km; A. St. Bielitz; Ag. Falkenberg OS.; eK. Kleuschnitz; kK. Gr. Mahlendorf.
Bes.: Günther Frhr **von Thielmann.**
Bevollm.: Rentmeister* Klose.
Inspektor*: Hoffmann.
Förster*: Zaremba.
Fläche 353,4 ha: 121 Acker, 67 Wiesen, (dav. 60 Rieselw.), 3 Fischteiche, 68,- Holz, 8,9 Hof ꝛc., 45 Korbweidenkulturen (Pächter Strauß in Brieg).
Grdst.-R.-E. 6636 ℳ.
Schwarzb. Ostfriesen, Stammherde.

3540. Mauschwitz, Rittg. ▯ P. T. F. Ag. eK. Friedland (Bz. Oppeln); E. kK. Nieder Hermsdorf (Schl.) 2 km; A. Ferdinandshof; St. Nüßdorf.
Bes.: Ernst Graf **v. Strachwitz,** Rittm. d. R. (Garde-Kür.-Reg.) a. D., Wiersbel. Familienbesitz seit 1880.
Oberinspektor*: Kindler.
Fläche 264 ha: 203 Acker, 42 Wiesen, 0,8 Weide, 8 Holz, 2,2 Wasser, 1,5 Garten, 6,5 Hof ꝛc.
Grdst.-R.-E. 3979 ℳ.

3541. Niewodnik, Ritterg. ▯ m. Vorw. **Heinrichshof.** P. F 1 (Schloß) u. 3 (Pächter). A. St. Norok 1,5 km; T. F. Niewodnik; E. Dambrau 9,3 km; Ag. Löwen; eK. Schurgast; kK. Zelasno.
Bes.: Frau Maria **Wichelhaus,** geb. v. Carnap. Familienbesitz seit 1870.
Pächter: (außer 47 ha Wald) Heinrich Wübbe. 1 Assistent.
Parzellenverpachtung (107 ha).
Fläche 474 ha: 392,8 Acker, 21 Wiesen, 47 Holz, 13,2 Park, Garten, Hof ꝛc.
Grdst.-R.-E. 8120 ℳ.
Schwarzbunte Ostfriesen-Stammherde, Bullenverkauf. Deutsch. Edelschwein.

3542. Norok, Ritterg. ▯ m. Vorw. **Oderhof** u. **Waldhof.** P. T. F. A. St. Norok; E. Dambrau 8 km; Ag. Löwen; eK. kK. Schurgast (kathol. Filialkirche Norok).
Besitzer: Friedrich **von Wichelhaus,** Landesältester auf Schönwitz (Nr. 3550). — Familienbesitz seit 1858.
Oberinspektor*: Lerch. - 1 Assist.
Brennereiverw.: Stahl.
Förster*: Wilh. Jorge.
Fläche 858 ha: 585 Acker, 57 Wiesen, 175 Holz, 7 Wasser, 12 Weide, 2 Park, 4 Gärten, 16 Gräben, Hof ꝛc. 40 ha Parzellenverpachtung.
Grdst.-R.-E. 9000 ℳ. — Brennerei. Kartoffeltrocknungsanl. Mahlmühle mit Dampfbetrieb. Molkerei mit Dampfbetr. (Pächter: Ernst Schröer in Dambrau). Elektr. Beleuchtung.
Schwarzweiße Oldenburger (Herdbuch). Schafe: Merinofleischschaf.

3543. Plieschnitz, Rittg. ▯ P. T. F 1.

Steinau (Oberschl.) 3 km; Klnb. Steinau OS. 3 km; E. Neustadt OS. 13 km; A. St. Klein Schnellendorf; Ag. eK. Friedl. OS.; kK. Schmitsch.
Bes.: Otto **Blomeyer,** Landesältester, Rittmstr. a. D. auf Kl. Schnellendorf. Familienbesitz seit 1868.
Insp.*: Stumpe in Kl. Schnellendorf.
Förster*: Pospiech.
Fläche 270 ha: 145 Acker, 21 Wiesen, 102 Holz, 1 Garten, 1 Hof 2c.
Grdst.-R.-E. 3381 *M.*

3544. Puschine, Rittg. m. **Neuvorwerk.** P. F 14. Ag. eK. kK. Friedland (Bz. Oppeln) 4 km; T. A. St. Puschine; E. Lamsdorf 11 km.
Bes.: Marco Graf **v. Ballestrem,** Rittmeister d. R. a. D.
Postschkk. Brsl. 25573 (Rentamt).
Inspektor*: Groeger.
Revierförster* und Rentmeister*: Burger. — 1 Förster*.
Fläche 658,5 ha: 252,3 Acker, 36,5 Wies., 35 Dauerweiden, 241,5 Holz, 5,1 Park, 1,5 Garten, 23 Hof 2c., 64,6 Siedlungs- u. Parzellenpacht.
Grdst.-R.-E. 7427 *M.*
Eingetr. Stammherde d. schles. schwarzb. Niederungsviehes u. d. vered. Landschweines. Zucht, Mast u. Verkauf.
Getreide-, Raps-, Klee- u. Zuckerrübenbau.

3545. Rauske, Ritterg m. Rustikalgut Rauske Nr. 13. P. T. F 1. Ag. eK. kK. Löwen (Schles.) 2 km; E. Arnsdorf (Oberschl.) 1 km; A. St. Hilbersdorf.
Bes.: **Zuckerfabr. Fröbeln AG.** (Nr. 186).
Direktor: Herm. Ehlert in Fröbeln. 1 Inspektor.*
Fläche 298 ha: 222 Acker, 36,75 Wiesen, 2 Weide, 6,5 Wasser, 7,25 Holz, 8 Hof 2c., 15 Korbweidenkulturen.
Grdst.-R.-E. 3923,66 *M.* — Zuckerfabrik. Rübenbau. — Schweinezucht.

3546. Schaderwitz, Ritterg. P. T. F 1. E. A. St. kK. Lamsdorf (Oberschl.) 3 km; Ag. Falkenberg (Oberschl.); eK. Kleuschnitz.
Besitzerin: Frl. Margarete **von Aulock.** Postschkk. Breslau 17818.
Insp.*: Milde. — 1 Brenn.-Verw*.
Fl. 206 ha: 164,5 Acker, 18 Wies., 6 Weide, 0,5 Wasser, 9 Holz, 1 Garten, 7 Hof 2c.
Grundst.-R.-E. 5030 *M.*
24 ha in Parzellen verpachtet.
Brennerei. – Schwarzb. Niederungsvieh. Deutsches Edelschwein.

3547. Scharfenberg, Ritterg. P. T. F 1 Grüben (Oberschl.) 2 km; E. (Pers.) Friedewalde 12,5 u. (Fracht) Lamsdorf 7 km; St. Bielitz; Ag. Falkenberg; eK. Kleuschnitz A. kK. Groß Mahlendorf.
Bes.: Kati Freifr. **von Thielmann,** geb. Freiin von Hoffmann.
Bevollm.: Rentmeister Klose in Groß Mahlendorf (Nr. 3539).
Fläche 209 ha: 98 Acker, 16 Rieselwiesen, 86,4 Holz, 1 Wasser, 3 Park, 4,6 Hof 2c.
Grundst.-R.-E. 1980 *M.*
Schwarzb. Ostfriesen. Dtsch. Edelschwein.
W. v. Gr. Mahlendorf aus bewirtschaftet.

3548. Schnellendorf (Groß), Rittg. P. Klnb. Steinau (Oberschl.) 7,5 km; T. F 8. eK. kK. Ag. Friedland (Bz. Oppeln) 3,5 km; A. St. Klein Schnellendorf.
Bes.: Hans **Weberbauer.** — 1 Insp.
Postschkk. Breslau 27870.
Fläche 137 ha: 105 Acker, 20 Wiesen, 10 Weide, 1 Holz, 1 Garten, Hof 2c.
Grundst.-R.-E. 2600 *M.*
Angeschlossen d. Molkereigen. Lamsdorf.
Schwarzweiße Ostfriesen.

3549. Schnellendorf (Klein), Rittg. m. Vorw. **Eichberg.** P. T. F 1. E. Steinau (Oberschles.) 3 km; A. St. Klein Schnellendorf; Ag. eK. kK. Friedland (Oberschl.).
Bes.: Otto **Blomeyer,** Landesältester, Rittmstr. a. D. – Familienbes. seit 1868.
Postschkk. Breslau 12116.
Inspektor*: Paul Stumpe.
1 Assistent, 1 Brennereiverwalter*.
Fläche 577 ha: 404 Acker, 47 Wiesen, 3 Wasser, 118 Holz, 1 Park, 1 Garten, 3 Hof 2c. — Grundst.-R.-E. 8690 *M.*
Brenn. – Getrde-, Kartoffel- u. Rübenb.

3550. Schönwitz, Ritterg. m. Vorw. **Ferdinandshof** u. 15 ha im Gem.-Bz. P. T. A. St. Schönwitz (Oberschl.); F 5. E. kK. Dambrau 2,5 km; Ag. Löwen; eK. Schurgast. Evang. u. kath. Kirche am Ort.
Bes.: Friedrich **von Wichelhaus,** Rittm. a. D., Landesältest. u. Deichhauptmann.
Postschkk. Breslau 3050.
Bkk. Eichborn & Co. Fil. Oppeln.
Familienbesitz seit 1890.

Insp.: Erich Schüller. — 1 Assist. Förster*: Gaide.
Fl. 489 ha: 354 Acker, 40 Wiesen, 3 Weide, 85 Holz, 3 Park u. Garten, 4 Hof ꝛc. 80 ha sind parzellenw. verpachtet.
Grdst.-R.-E. 5105 ℳ. — Schweinezucht. Schwarzb. Niederungsvieh (Herdb.).

3551. Stroschwitz II (Ant. **Löwen**), Ritterg. ▯ P.T.E.Ag. eK. kK. Löwen (Schles.) 2,5 km; A.St. Hilbersdorf.
Bes.: **Zuckerfabr. Fröbeln AG.** (Nr. 186).
Direktor: Herm. Ehlert in Fröbeln. Wird von Fröbeln aus bewirtschaftet.
Fl. 81,75 ha: 23,5 Acker, 20,5 Wiesen, 3,25 Wasser, 34,5 Korbweidenkultur.
Grundst.-R.-E. 2763,4 ℳ.
Ziegelei. — Rübenbau.

3552. Ehemaliger **Truppenübungsplatz Lamsdorf,** selbst. reichseig. Gutsbez. P.T. F 13. E. kK. Lamsdorf (Oberschles.) 1,6 km; Ag. eK. Friedland (Oberschles.); A. St. Truppenübungsplatz.
Bes.: **Fiskus** (Reichsfinanzverwaltung).
Bevollm.: Der Präsident des Landesfinanzamts Oberschlesien in Neiße.
Ortl. Dienststelle: Hilfsstelle des Finanzamts Neiße in L. Leiter: Steuerinsp. Freiberg, zugl. Guts- u. Amtsvorsteher u. Standesbeamt. f. d. Bereich des ehem. Truppenübungsplatzes L.
Förster: Reichsförster Kranz.
Fläche 1157 ha: 450 Holz, 600 in Parzellen verpachtet, 107 Barackenlager, Wege, Ödland.

3553. Wiersbel I (Strachwitz), Rittg. ▯ P.T. F 11. E. Lamsdorf (Oberschl.) 1,5 km; A. St. kK. Wiersbel; Ag. eK. Friedland (Oberschles.).
Besitzer: Ernst Graf **von Strachwitz,** Rittmeister d. R. (G.-Kür.-Reg.) a. D. Familienbesitz seit 1873.
Inspektor*: Herden.
Fl. 341,25 ha: 242,24 Acker, 28,43 Wiesen, 5 Weide, 1,43 Wasser, 47,21 Holz, 3,73 Park, 13,21 Hof ꝛc.
Grdst.-R.-E. 5516 ℳ.

Herrschaft Schloß Falkenberg OS. ▯,

bestehend aus den Gütern Nr. 3554/72.

Besitzer: Hans Graf **Praschma,** Frhr. von Bilkau, Referendar a. D., Major d. R. a. D. auf Schloß Falkenberg OS.
Hauptverwaltung in Schloß Falkenberg OS.
Bkk. Kreisbank Falkenberg OS., Direktion der Diskonto-Gesellschaft, Filiale Breslau. — F 7 Falkenberg OS. Postschkk. Breslau 2998.
Gesamtfläche 6503 ha. — Gesamt-Grdst.-Reinertrag 72 094 ℳ.

3554. Brande (Forstbez.), Ritterg. P.T.F. Dambrau (Bz. Oppeln) 4,5 km; A. St. kK. Brande; Ag. eK. E. Falkenberg.
Fläche 580 ha: 3 Acker, 10 Wiesen, 500 Holz, 59 Wasser, 8 Hof ꝛc.
Grundst.-R.-E. 3810 ℳ.

3555. Falkenberg (Schloß), Ritterg. P. T. F 21. E. Ag. eK. kK. Falkenberg (Oberschles.) 0,5 km, Bhf. 1,5 km; A. St. Schloß Falkenberg.
Fl. 89 ha: 1 Acker, 40 Wiesen, 42 Holz, 6 Hof ꝛc. — Grdst.-R.-E. 1070 ℳ.
Wassermühle. Fischhälter.

3556. Geppersdorf, Ritterg. P.St. kK. Schedlau; T.E. Ag. eK. Falkenberg (Oberschles.) 4 km; A. Brande.
Fläche 694 ha: 6 Acker, 2 Wiesen, 284 Holz, 391 Wasser, 11 Hof ꝛc.
Grundst.-R.-E. 4425 ℳ.

3557. Graase, Ritterg. P.T.F.E.A.St. eK. kK. Graase; Ag. Falkenberg.
Fläche 625 ha: 218 Acker, 71 Wiesen, 330 Holz, 6 Hof ꝛc.
Grundst.-R.-E. 10740 ℳ.

3558. Guschwitz, Ritterg. P.T.E.St. Tillowitz 3 km; A. Schloß Falkenberg; Ag. eK. Falkenberg; kK. Psychod.
Fläche 275 ha: 18 Acker, 253 Holz, 4 Hof ꝛc. — Grdst.-R.-E. 1701 ℳ.

3559. Jatzdorf (Forstbez.), Rittg. P.T. E. Ag. eK. kK. Falkenberg (Oberschl.) 4 km; A. St. Schloß Falkenberg.
Fläche 259 ha: 255 Holz, 4 Hof ꝛc.
Grundst.-R.-E. 1800 ℳ.

3560. Lippen, Ritterg. P.T.F.E.Ag. eK. kK. Falkenberg (Oberschles.) 3 km; A. St. Schloß Falkenberg.
Fläche 533 ha: 22 Acker, 31 Wiesen, 386 Holz, 87 Wasser, 7 Hof ꝛc.
Grundst.-R.-E. 3115 ℳ.

3561. Mangersdorf (Klein), Ritterg.

P. T. F. E. Schedlau 3 km; A. St. eK. kK. Graase; Ag. Falkenberg. Fläche 353 ha: 95 Acker, 22 Wiesen, 10 Weide, 101 Holz, 117 Wasser, 8 Hof ꝛc. — Grdst.-R.-E. 2721 ℳ.

3562. Petersdorf, Ritterg. P. T. F. E. Ag. eK. kK. Falkenberg (Oberschles.) 2 km; A. St. Schloß Falkenberg. Fl. 213 ha: 156 Acker, 8 Wiesen, 41 Holz, 8 Hof ꝛc. — Grdst.-R.-E. 2463 ℳ.

3563. Rautke, Ritterg. P. T. E. A. St. eK. kK. Graase 2 km; Ag. Falkenberg. Fläche 223 ha: 147 Acker, 44 Wiesen, 4 Weide, 17 Holz, 2 Wasser, 9 Hof ꝛc. Grundst.-R.-E. 4005 ℳ.

3564. Rogau, Ritterg. P. T. F 5. E. A. Graase 3 km; St. Kirchberg; Ag. eK. Falkenberg; kK. Rogau. Fl. 343 ha: 170 Acker, 18 Wies., 146 Holz, 9 Hof ꝛc. — Grdst.-R.-E. 2970 ℳ.

3565. Roßdorf, Ritterg. P. T. F. E. Ag. eK. kK. Falkenberg (Oberschles.) 5,5 km; A. St. Schloß Falkenberg. 1 Assistent. Fläche 557 ha: 144 Acker, 13 Wiesen, 383 Holz, 7 Wasser, 10 Hof ꝛc. Grundst.-R.-E. 5140 ℳ.

3566. Sarne (Groß) u. Raschwitz, Ritterg. P. T. F 3. A. St. eK. kK. Graase 3 km; E. Raschwitz (Pers.) 1,5, Graase (Frcht.) 4 km; Ag. Falkenberg. Fläche 415 ha: 306 Acker, 66 Wiesen, 19 Holz, 3 Wasser, 21 Hof ꝛc. Grundst.-R.-E. 9768 ℳ.

3567. Sarne (Klein), Ritterg. P. F 22. E. Ag. eK. kK. Löwen (Schles.) 6 km; T. Kl. Sarne; A. St. Hilbersdorf. Fläche 400 ha: 290 Acker, 5 Wiesen, 55 Korbweiden, 1 Wasser, 35 eingezäunte Viehkoppeln, 2 Park, 12 Wege, Gräben, Hof ꝛc. Grundst.-R.-E. 10138 ℳ.

3568. Scheppanowitz, Ritterg. m. Wildpark **Thiergarten.** P. T. E. Ag. eK. kK. Falkenberg (Oberschles.) 0,5 km; A. St. Schloß Falkenberg. Fläche 319 ha: 264 Acker, 37 Wiesen, 3 Holz, 2 Wasser, 13 Hof ꝛc. Grdst.-R.-E. 4480 ℳ. — Dpfbrennerei.

3569. Springsdorf, Ritterg. P. T. E. Ag. eK. kK. Falkenberg (Oberschles.) 2,5 km; A. St. Schloß Falkenberg. Fl. 108 ha: 18 Wiesen, 82 Holz, 8 Hof ꝛc. Grundst.-R.-E. 544 ℳ. — Ziegelei.

3570. Stroschwitz I, Ant. Falkenberg (Forstbez.), Ritterg. P. T. E. Ag. eK. kK. Löwen (Schles.) 3 km; A. St. Hilbersdorf. Fl. 87 ha: 19 Acker, 4 Wiesen, 56 Holz, 8 Hof ꝛc. — Grdst.-R.-E. 1200 ℳ.

3571. Weschelle (Forst), selbst. Gutsbez. P. T. E. Ag. eK. kK. Falkenberg (Oberschles.) 0,5 km; A. St. Schloß Falkenberg. Fläche 44 ha: 42 Holz, 2 Hof ꝛc. Grundst.-R.-E. 204 ℳ.

3572. Wiersbel II, selbst. Gutsbez. P. T. F. E. Lamsdorf (Oberschl.) 2 km; A. St. Wiersbel; Ag. eK. Friedland OS.; kK. Psychod. Fl. 386 ha: 2 Acker, 4 Wies., 374 Holz, 6 Hof ꝛc. — Grdst.-R.-E. 1800 ℳ.

Fideikommißherrschaft Schloß Friedland OS.,

bestehend aus den Gütern Nr. 3573/3578.

Besitzer: Carl-Friedrich Graf **von Pückler-Burghauß,** Rittmstr. a. D., Amtsvorsteher auf Schloß Friedland. F 41 Friedland (Bz. Oppeln).

Rentamt: Rentmeister* P. Strzodka in Schloß Friedland. F 41 Friedland (Bz. Oppeln).

Güterverwaltung: Direktor dipl. agr. Büchsenschütz* in Friedland. F 41 Friedland (Bz. Oppeln).

Forst- u. Fischereiverwaltung: Wildmeister* Nerrlich in Friedrichsgrund (Nr. 3573). F 34 Friedland (Bz. Oppeln).

Gesamtfläche 2455,2 ha. — Gesamt-Grdst.-R.-E. 28963 ℳ.

3573. Ellguth-Friedland, Ritterg. m. Försterei **Friedrichsgrund** u. Forsth. **Lug.** P. T. F. Ag. eK. kK. Friedland (Bz. Oppeln) 5,5 km; E. Lamsdorf 5,5 km; A. St. Schloß Friedland. 1 Teich- u. Waldwärter*. Fläche 773,9 ha: 20 Acker, 294 Wiesen, 423,5 Holz, 36,4 Hof, Wasser ꝛc. Grundst.-R.-E. 4302 ℳ.

3574. Floste, Ritterg. P. T. Ag. F 1. eK. kK. Friedland (Bz. Oppeln) 3,5 km; E. Lamsdorf 7,5 km; A. St. Schloß Friedland.
Inspektor*: Hentschel. – 1 Förster*,
Fläche 404 ha: 214,2 Acker, 54,8 Wiesen, 56,6 Weide, 13 Holz, 2 Hof, 63,4 Wasser ꝛc.
Grundst.-R.-E. 4975 ℳ
Merinokreuzungsschafherde. Karpfen- u. Schleienzucht. Veredelt. Landschwein. Jungvieh-Weidewirtschaft.

3575. Friedland (Schloß), Ritterg. m. Vorw. **Schäfereihof.** P. T. F 41. Ag. eK. kK. Friedland (Bz. Oppeln); E. Lamsdorf 7,5 km; A. St. Schloß Friedland.
1 Wirtschafter*, 1 Förster*, 1 Teich- und Wiesenwärter.
Fläche 536,2 ha: 308,6 Acker, 98,7 Wiesen, 11,5 Weide, 76,6 Holz, 2,7 Hof, 38,1 Wasser ꝛc.
Grdst.-R.-E. 10 158 ℳ — Schwarzb. Niederungsvieh. — Obstbaumschule.

3576. Nüßdorf, Allodial-Ritterg. P. T. F 2. eK. kK. Ag. Friedland (Bz. Oppeln) 3,3 km; E. Lamsdorf 3,3 km; A. Schl. Friedland; St. Nüßdorf.
Oberinsp.*: Heberlah. F 41.
Fläche 299 ha: 274 Acker, 24 Wiesen, 1 Hof ꝛc. — Grdst.-R.-E. 5826 ℳ
Brennerei. – Schwarzb. Niederungsvieh.

3577. Sabine, Ritterg. mit Vorw. **Annahof.** P. T. F 12 Tillowitz (Kr. Falkenberg, Oberschles.) 5 km; E. Sabine (Anschlußgleis); A. St. Wiersbel; Ag. eK. Friedland OS.; kK. Psychod.
Pächter: Arthur Walter in Sabine. Postschkk. Breslau 46626.
Fläche 277 ha: 104 Acker, 39 Wiesen, 5 Weide, 113 Holz, 15 Wasser, 1 Garten, Hof ꝛc. — Grundst.-R.-E. 2127 ℳ
Rotweiße Ostfriesen. — Angeschlossen der Genoss.-Molkerei Lamsdorf.
Forst und Teiche in Selbstbewirtschaftung. 1 Förster*.
Wiesen parzelliert verpachtet.

3578. Wiersbel III (Neuvorw.), selbst. Gutsbez. P. T. F. E. Lamsdorf 6 km; Ag. eK. Friedland (Bz. Oppeln) 4,5 km; A. St. Wiersbel; kK. Psychod.
Wird von Floste (Nr. 3574) aus bewirtschaftet. 1 Waldwärter*.
Fläche 165,1 ha: 65,1 Acker, 38 Wiesen, 38 Holz, 20 Weide, 4 Hof ꝛc.
Grundst.-R.-E. 1434 ℳ
Jungvieh-Weidewirtschaft.

Anteil der **Herrschaft Koppitz** (Kreis Grottkau) ▯, bestehend aus den Gütern Nr. 3579/82 (Allodialbesitz).
Besitzer: Hans Ulrich Reichsgraf **Schaffgotsch** auf Koppitz.
Gesamtverwaltung, Gesamtfläche usw. s. bei Nr. 3654/56.

3579. St. Hubertusgrün, selbst. Gutsbezirk. P. T. F. A. St. kK. Grüben (Oberschles.) 2 km; E. Tillowitz 13, Lamsdorf 10 km; Ag. eK. Falkenberg OS. 11,3 km.
Gutsvorsteher: Förster* Haschke. 1 Förster*, 1 Heger.
Fläche 479 ha: 12,5 Acker, 16 Wiesen, 1 Weiden, 6,5 Teiche, 422 Forst, 1 Gärten, 18 Wege, 2 Hof ꝛc.
Grundst.-R.-E. 3372 ℳ
Großer Tiergarten m. Jagdschloß.

3580. Kirchberg, Ritterg. m. Vorw. **Sorgenfrei.** P. T. Koppitz (Kr. Grottkau) 4 km; E. (Frachten) Graase 6,5, (Pers.) Raschwitz 5,5 km; F. A. St. eK. Kirchberg; Ag. Falkenberg OS. 10 km; kK. Rogau.
Inspektor*: Kranczoch in Tarnitze.
1 Assistent, 1 Förster*.
Fläche 354 ha: 145 Acker, 19,5 Wiesen, 13 Weiden, 11 Wasser, 137 Forst, 17 Garten, 6 Wege, 5,5 Hof ꝛc.
Grundst.-R.-E. 4853 ℳ
Dampfziegelei mit Ringofenbetr. (Prod. 1 Million Ziegel, Röhren u. Flachwerk), Leiter: Dziuba in Koppitz.
Obstanlage. — Geflügelhof. Jungviehaufzucht im Weidebetrieb.

3581. Sonnenberg, Ritterg. m. Vorw. **Marsche.** P. T. F 1 Koppitz (Kr. Grottkau); E. Grottkau u. Tillowitz je 12 km; A. eK. Kirchberg; St. kK. Grüben; Ag. Falkenberg OS. 8 km.
Pächter: Fritz Sommer.
Insp.*: Piotrowski. — 1 Assistent.
Fläche 719 ha: 266 Acker, 118 Wiesen, 11 Weide, 30 Wasser, 255 Forst, 12 Park, 2 Garten, 22 Wege, 3 Hof ꝛc.
Grdst.-R.-E. 11 216 ℳ

Rotb. Ostfriesen. Jungviehweide. Elektrofutter-Turmanlage (6 Türme).

3582. Tarnitze, Ritterg. P. T. E. Graase 5 km; E. (Pers) auch Raschwitz 4 km; A. St. eK. Kirchberg; F. kK. Rogau 2 km; Ag. Falkenberg 8 km.

Inspektor*: Kranczoch, Kreistaxator. 1 Assistent. 1 Heger*.
Fläche 185 ha: 131 Acker, 18,5 Wiesen, 1 Weide, 10 Wasser, 16 Holz, 1,5 Garten, 3 Wege, 4 Hof ꝛc.
Grundst.-R.-E. 2986 *M.*
Jungviehaufz. — Hackfrucht- u. Flachsb.

Herrschaft Tillowitz ▯,

bestehend aus den Gütern Nr. 3583/89.

Bes.: Konrad Graf **von Frankenberg und Ludwigsdorf,** Frhr. v. Schellendorf in Berlin W. 10, Tiergartenstr. 34a. Familienbesitz seit 1835. — F 2 Tillowitz.
General-Bevollmächtigte: Generaldirektor Max Königsberger in Breslau 5, Anger 9/11.
Rentamt [F 13]: Rentmeister Erich Kannewischer. F 26.
1 Rentamtssekretär, 1 Rentamtsassistent.
Forstamt [F 13]: Forstmeister Reichenstein, Oberförster Hergt.
1 Forstsekretär, 6 Revierförster.
Gesamtfläche 8014,5 ha (1½ Quadrat-Meilen), davon 6752 ha Wald.
Gesamt-Grdst.-Reinertrag 44 445 *M.*

3583. Baumgarten, Ritterg. P. T. F 14. E. Ag. eK. Falkenberg (Oberschles.) 3 km; A. Tillowitz; St. Baumgarten; kK. Brande.
Insp.: Friedrich in Weiderwitz.
Fläche 412 ha: 133 Acker, 42 Wiesen, 227 Wald, 10 Wege, Hof ꝛc.
Grundst.-R.-E. 3865 *M*

3584. Ellguth-Tillowitz, Ritterg. P. T. F 16. E. A. St. eK. kK. Tillowitz (Kr. Falkenberg, Oberschles.) 1 km; Ag. Falkenberg.
Inspektor*: Kretschmer.
Fläche 1237 ha: 167 Acker, 131 Wiesen, 824 Wald, 99 Wasser und Teiche, 16 Wege, Gräben, Steinbruch, Hof ꝛc.
Grundst.-R.-E. 9010 *M.*
Steinbruch. — Schwarzb. Ostfriesen.

3585. Schedliske, Ritterg. P. T. F. E. Dambrau 5 km; A. Tillowitz; St. kK. Brande; Ag. eK. Falkenberg.
Inspektor*: Winter.
Fläche 654,4 ha: 100,4 Acker, 18 Wiesen, 533 Wald, 3 Wege, Hof ꝛc.
Grdst.-R.-E. 3099 *M.*

3586. Schiedlow, Forst, Ritterg. P. T. F. E. Schiedlow 1 km; A. eK. Tillowitz; St. Baumgarten; Ag. Falkenberg; kK. Brande.
Fläche 3552,8 ha Wald incl. Försterdienstäcker, Wildäcker u. Wege ꝛc.
Grundst.-R.-E. 14 962 *M.*
2 Dampfsägemühlen: Isa-Mühle am Bahnhof u. Brettmühle b. Schedliske.

3587. Seifersdorf, Ritterg. P. T. F 17. E. A. eK Tillowitz (Kr. Falkenberg, Oberschles.) 2 km; St. Baumgarten; Ag. Falkenberg; kK. Brande.
Inspektor*: Ziffer.
Fl. 546 ha: 157 Acker, 19 Wiesen, 361 Wald, 9 Wege, Gräben, Hof, Wasser ꝛc.
Grundst.-R.-E. 4413 *M.* — Ziegelei.

3588. Tillowitz, Rttg. P. T. F 2 (Schloß), 9 (Forstamt) u. 13 (Rentamt). E. A. St. kK. eK. Tillowitz (Kr. Falkenberg, Oberschles.); Ag. Falkenberg.
Rentamt: Postschkk. Bresl. 21098.
Fläche 1202 ha: 1016 Wald, 43 Wiesen, 106 Wasser, 5 Hof ꝛc.
Grdst.-R.-E. 5493 *M.* — Maschinenfabr. u. Eisengieß. (Obering Braune, Theresienhütte F 5 Tillowitz). - Fischteiche.

3589. Weiderwitz, Ritterg. P. T. F 15. Ag. eK. Falkenberg (Oberschles.) 3 km; E. A. Tillowitz 3 km; St. Baumgarten; kK. Brande.
Inspektor: Friedrich.
Fläche 229 ha: 150 Acker, 16 Wiesen, 16 Wald, 40 Wasser, 7 Hof, Wege ꝛc.
Grundst.-R.-E. 3603 *M.*
Schwarzb. Ostfriesen.

Allodialherrschaft Schedlau, ▯

bestehend aus den Gütern Nr. 3590/94 (und Nr. 3476 und 3489 im Kr. Cosel).

Besitzer: Wilhelm August Graf **Pückler,** Frhr. von Groditz.
Familienbesitz seit 1533. F 89 Falkenberg (Oberschles.).

Verwaltung: W. A. Graf Pückler'sche Hauptverwaltung. F 13 Falkenberg (Oberschles.). Postschkk. Breslau 11074. Bkk. Kreisbank Falkenberg OS. Rentmeister Lohr.
Gesamtfläche 1318 ha. — Gesamt-Grdst.-Reinertrag 21 285 *M.*

3590. Groditz, Rittg. mit Rustikalbes. P. T. F 30 (Försterei). E. Ag. eK. Falkenberg (Oberschles.) 5 km; A. Schedlau; St. kK. Brande.
Insp.*: Paul Obermayr. — 1 Assist. Förster*: Standke.
Fläche 563,5 ha: 81 Acker, 52,5 Wiesen, 10,5 Weide, 405 Holz, 14,5 Hof 2c.
Grdst.-R.-E. 3240 *M.* - Torfstich.

3591. Guhrau, Ritterg. P. T. E. Graase 2 km; A. St. kK. Schedlau; F 25. Ag. eK. Falkenberg OS.
Insp.*: Käthner. — 1 Assist.
Fl. 335,3 ha: 147 Acker, 18,3 Wiesen, 2,6 Weide, 162,8 Holz, 4,6 Hof 2c.
Grundst.-R.-E. 3057 *M.*
Schwarzbunt. Niederungsvieh (Herdb.). Dtsch. Edelschwein.

3592. Heidersdorf, Rittergut mit Rustikalbesitz. P. T. F 33. E. Ag. eK. Falkenberg (Oberschl.) 3 km; A. St. kK. Schedlau.
Inspektor*: Macholz. — 1 Assist.
Fl. 557,4 ha: 325,8 Acker, 50,3 Wiesen, 0,4 Weide, 169,6 Holz, 11,3 Hof 2c.
Grundst.-R.-E. 7900 *M.*

3593. Mullwitz, Ritterg. P. T. F. E. Graase 2 km; A. St. kK. Schedlau; Ag. eK. Falkenberg OS.
Inspektor*: Käthner in Guhrau.
Fläche 249 ha: 182,3 Acker, 27,4 Wiesen, 11,3 Weide, 23,3 Holz, 4,7 Hof 2c.
Grundst.-R.-E. 2454 *M.*
Basaltsteinbruch (verpachtet an Fa. Adolf Zernik in Gleiwitz).
Merinofleischschafe.

3594. Schedlau, Ritterg. m. Rustikalbes. P. T. A. St. kK. Schedlau; F 13. Ag. eK. Falkenberg (Oberschles.); E. Schedlau 1, Löwen 9 km.
Inspektor*: Wahn. — 1 Assist.
Brenn.-Verw.*: Neumann.
Förster*: Grasse.
Fläche 437 ha: 187,3 Acker, 85,7 Wiesen, 0,8 Weide, 127,9 Holz, 35,3 Hof, Wege 2c. — Grdst.-R.-E. 4600 *M.*
Brennerei, Mühle u. Reformgasthaus.

Herrschaft Dambrau □,

bestehend aus den Gütern Nr. 3595/99.

Besitzer: Hermann Graf **zu Solms-Baruth,** Dr. jur., Oberlt. a. D. auf Schloß Scheppelwitz [F 18 Dambrau].
Bevollmächtigter: Güterdirektor von Rosenberg-Gruszczynski, Korv.-Kapt. a. D. in Dambrau.
Gräfl. Verwaltungsamt in Dambrau [F 24—27 Dambrau, alle Betriebe angeschlossen, über F 26 Nachtwerbindg. in Oppeln]: Rentmstr.* G. Jansen.
Forstverwaltung: Revierförster* Graber in Dambrau. — 1 Förster* in Neu Leipe, 3 Heger*. — Forstfläche 1478,8 ha. Teiche 19,5 ha. Karpfenzucht.
Dampfziegelei Dambrau: Ziegelmeister* Syrasa.
Dampfsägewerk Dambrau: Bauführer* Lempart.
Dambrauer Dampfmühle (gepachtet): Oberverwalter Boß. F 1.
Gesamtfläche 3270 ha. — Gesamt-Grdst.-Reinertrag 24 327 *M.*

3595. Jamke (Deutsch) u. Sorge, Rittergüter. P. T. F 15. E. A. St. kK. Dambrau (Bz. Oppeln) 4,5 km; eK. Schurgast; Ag. Löwen.
Inspektor*: Steilmann.
1 Brennerei-Verwalter.
Fläche 338 ha. — Dampfbrennerei.

3596. Leipe (Neu), Rittg. P. T. F 13. A. St. kK. Dambrau (Bz. Oppeln) 6 km; E. Arnsdorf (Oberschles.) 4 km; eK. Schurgast; Ag. Löwen.
Pächter: Joh. Georg Graf zu Solms-Baruth. - 1 Insp.*, 1 Brenn.-Verw.
Fläche 252,7 ha. — Dampfbrennerei.

3597. Niewe, Rittg. P. T. F 10. eK. kK. St. Schurgast 4 km; A. Schloß Schurgast; E. Ag. Löwen 7 km.
Insp.*: Kleemann. - 1 Brenn.-Verw*.
Fläche 276,3 ha — Dampfbrennerei.
Schwarzb. Ostfriesenherde (Herdb.).

3598. Scheppelwitz, Ritterg. P. T. F. E. A. kK. Dambrau (Bez. Oppeln) 2 km; Ag. Löwen; eK. Schurgast; St. Scheppelwitz.

Inspektor*: Kroemer.
Fl. 265 ha. – Elektrofutter-Turmanlage.
Rotb. Ostfriesenherde (Herdb.).

3599. Sokollnik u. **Dambrau,** Ritterg. mit Vorw. **Eichgrund** (verp.) P. T. F. E. A. St. kK. Dambrau (Bez. Oppeln); Ag. Löwen.
Inspektor*: Hausecker.
Fläche: 510 ha. — Schwarzb. Ostfriesen, Herdbuchherde, Merinofleischschaf, Stammschäferei. Schweinezucht.
Saatzucht (Vermehrungsstelle f. Heil und Engelen).

Herrschaft Schurgast ▯,

bestehend aus den Gütern Nr. 3600/03.

Besitzerin: Elisabeth Gräfin **von Korff,** gen. **Schmising-Kerssenbrock,** geb. Gräfin Schaffgotsch, auf Schloß Schurgast.
Rentamt in Schloß Schurgast [F 21 Schurgast]: Rentmstr.* B. Münzer.
Güterdirektor*: E. Volmer in Nicoline [F 2 Schurgast].
Gesamtfläche 1882 ha. — Gesamt-Grundst.-R.-E. 16519 *M.*

3600. Golschwitz, Ritterg. mit Vorw. **Theresienberg.** P.T.F4.eK.kK St. Schurgast 5 km; Ag. Löwen 9 km; E. Arnsdorf (Oberschl.) 8,5 km; A. Schloß Schurgast.
1 Inspektor*, 1 Förster*.
Fläche 645 ha: 284 Acker, 39 Wiesen, 302 Holz, 3,5 Wasser, 16,5 Hof 2c.
Grundst.-R.-E. 4142 *M.*

3601. Heidehaus, Rittg. P.T.F5.eK. kK.St. Schurgast 4 km; Ag.Löwen; E. Arnsdorf (Oberschl.) 7 km; A. Schloß Schurgast. — 1 Inspektor*.
Fl. 108 ha: 72 Acker, 5 Wiesen, 31 Holz.
Grundst.-R.-E. 469 *M.*

3602. Nicoline, Ritterg. mit Vorw. **Sandvorwerk.** P. T. F2. eK. kK. St. Schurgast 4 km; Ag. Löwen (Schles.); E. Arnsdorf (Oberschl.) 7 km; A. Schloß Schurgast.
1 Assistent, 1 Brenn.-Verw.*
Fläche 513 ha: 387 Acker, 46 Wiesen, 47 Holz, 11 Weidenwerder, 6 Wasser, 16 Hof 2c. — Grdst.-R.-E. 5096 *M.*
Dampfbrennerei.

3603. Schurgast (Schloß) m. **Weißdorf,** Ritterg. P.T.F21.eK.kK. St. Schurgast 0,5 km; A. Schloß Schurgast; Ag. Löwen (Schles.); E. Arnsdorf (Oberschl.) 3 km.
1 Inspekt.*, 1 Brenn.-Verw.*, 1 Först.*
Fläche 616 ha: 442 Acker, 75 Wiesen, 16 Weidenwerder, 70 Holz, 4 Wasser, 9 Hof 2c. — Grdst.-R.-E. 6812 *M.*
Dampfbrennerei. Kartoffeltrocknerei (Flocken).

Herrschaft Jacobsdorf-Kleuschnitz ▯,

bestehend aus den Gütern Nr. 3604/5.

Besitzer: Stefan Frhr. **v. Thielmann,** Oberlt. a. D. des Leibkürassier-Regts. Nr. 1, auf Jacobsdorf b. Grüben (Oberschles.).
Bevollm.: Rentmstr.* Klose in Groß Mahlendorf. F 5 Gruben (Oberschl.).
Gesamtfläche 763,8 ha. — Gesamt-Grdst.-Reinertrag 7599 *M.*

3604. Jacobsdorf, Ritterg. P. T. F3. Grüben (Oberschles.) 2 km; A.St. Jacobsdorf; E.Ag. Falkenberg OS. 7 km; eK. kK. Kleuschnitz.
Familienbesitz seit 1865.
Inspektor*: Maderla.
Fläche 456 ha: 167 Acker, 14 Wiesen, 233,5 Holz, 29 Fischteiche, 2 Gärten, 2,5 Hof 2c.
Grdst.-R.-E. 4816 *M.* — Brettmühle.
Schwarzbunte Ostfriesen, Stammherde. Vered. Landschwein.

3605. Kleuschnitz, Rittg. P. T. Grüben (Oberschles.)4 km; E.Lamsdorf6km; Ag. Falkenberg OS.9 km; A. St. Jacobsdorf; F. eK. kK. Kleuschnitz.
Familienbesitz seit 1865.
Inspektor*: Mende. 1 Assistent.
Fläche 317,8 ha: 80,2 Acker, 186 Holz, 12,4 Fischteiche, 35 Koppeln, 4,2 Hof 2c.
Grundst.-R.-E. 2783 *M.*
Hierzu 215 ha Pachtland vom ehem. Truppenübungsplatz.
Rotbunte Ostfriesenstammherde.

II. Güter innerhalb der Gemeinde- und Gutsbezirke.

3606. Karbischau P. F 14. E. kK. Dambrau (Bz. Oppeln) 4 km; A. St. Schönwitz; T. Karbischau; eK. Schurgast; Ag. Löwen.
Erbscholtisei. Bes.: Waldemar **Roßmann.**
Bkt. Kreisbank Falkenberg (Oberschl.) 1 Assistent. Jagdberechtigung.
Fl. 81,5 ha. — Grdst.-R.-E. 1243 *M.* Schwarzb. Ostfriesenherde. Weiß. dtsch. Edelschwein. Fohlenaufzucht. Getreide- u. Zuckerrübenbau.

4. Kreis Grottkau.

Größe: 519,607 Quadrat-Kilometer. — Einwohner: 40012. — Landgemeinden: 76. — Gutsbezirke: 66. — Amtsbezirke: 28. — Städte: Grottkau mit 4442 Einw., Ottmachau mit 3701 Einw. — Viehstand: 6325 Pferde, 28777 Stück Rindvieh, 1264 Schafe, 22627 Schweine, 5553 Ziegen. — Lage: im westlichen Teile der Provinz grenzend an den Regierungsbezirk Breslau. — Die Güter gehören zur Neiße-Grottkauer Fürstentums-Landschaft. — Bodenbeschaffenheit: im Niederkreis (Grottkau) vorherrschend Flachland z. Teil mit sandigem Boden, im Oberkreis (Ottmachau) vorherrschend Hügelland mit ausgezeichneten, fruchtbaren Äckern; der durchschnittliche Grundsteuer-Reinertrag beträgt pro Hektar Acker: 24,28 *M*, Wiesen: 27,81 *M*, Holz: 8,62 *M*. Von der Gesamtfläche sind: 395,09 qkm Acker, 45,21 qkm Wiesen, 52,39 qkm Wald. — Gewässer: die Glatzer Neiße, welche an zwei Stellen die Kreisgrenze bildet, das Alt Grottkauer Wasser, das Grottkauer Wasser, das Friedewalder Wasser und die Tellnitz. Die Quellen zweier Flüsse liegen im Kreise und zwar die Quellen der Ohle bei Lindenau und die Quellen des Kryhnbaches bei Gauers. — Eisenbahnen: die Bahn Brieg—Neiße mit den Stationen Deutsch Leippe, Grottkau, Alt Grottkau, Falkenau u. Friedewalde; die Bahn Camenz—Neiße—Kandrzin mit den Stationen Ottmachau und Woitz und die Zweigbahn Ottmachau—Heinersdorf mit der Station Ottmachau; die Bahn Schiedlow—Deutsch Leippe mit den Stationen Osseg und Deutsch Leippe; die Bahn Grottkau—Strehlen mit den Stationen Grottkau, Voigtsdorf und Giersdorf; die Bahn Ottmachau—Prieborn mit den Stationen Matzwitz, Ogen, Carlowitz-Klodebach, Tscheschdorf und Gläsendorf.

Landw. Maschinenfabriken in Falkenau, Grottkau, Halbendorf, Mogwitz und Ottmachau; Wassermehlmühlen in Ellguth, Ottmachau und Winzenberg; Dampfmehlmühlen in Gr. Carlowitz, Grottkau und Matzwitz; Dampfsägewerke in Grottkau u. Ottmachau; Zuckerfabrik (A.-G.) in Ottmachau; Brauerei in Grottkau; Molkereien in Friedewalde, Grottkau, Gührau, Hennersdorf, Herzogswalde, Kamnig, Lindenau, Ottmachau und Reisewitz; Steinbrüche in Gläsendorf, Matzwitz, Nitterwitz, Schützendorf u. Starrwitz; Handelsgärtnerei in Falkenau; Brennereien in Friedewalde, Hennersdorf, Koppitz, Matzwitz, Osseg und Schützendorf; Dampfziegeleien in

Eckwertsheide, Grottkau, Halbendorf u. Matzwitz. — Der Kreis gehört zum Versorgungsgebiet des geplanten Elektrizitätswerkes an der Talsperre bei Ottmachau.

Bildungsanstalten in Grottkau: höhere Mädchenschule; höhere Knabenschule; landwirtschaftliche Haushaltungsschule; kaufm. und gewerbl. Fortbsch.; Prov.-Fürsorge- und Erziehungsanstalt; in Ottmachau: höhere Knabenschule; gewerbl. Fortbsch. — Ländl. Fortbildungsschulen in 27 Orten.

Kreisstadt Grottkau.

Landgericht: Brieg. Amtsgericht: Grottkau.
Landgericht: Neiße. Amtsgerichte: Ottmachau, Neiße.

Landrat [F 14 u. 91]: Dr. **Kuhn.**
Kreisobersekretär: **Skasa.**
Kreiskasse: **Glodny,** Rentmeister.
Kreisausſch. [F 14, 91]: **Hüttmann,** Bürodir.
Kreisbaumeister: **Stähler.**
Kreiskomm.-u. Kreisspark.-Rendant: **Huhn.**
Kreismed.-Rat [F 46]: Dr. **v. Rottkay.**
Kreistierarzt: Dr. **Wittstock** (komm.).
Kataſteramt: **Retzlaff,** Kataſterdirektor.
Kreisschulrat: **Titze.**
Hochbauamt in Neiße.
Gewerbeaufſichtsamt in Neiße.
Finanzamt in Oppeln.
Kulturamt in Oppeln.

I. Selbständige Gutsbezirke.

3607. Bittendorf, Ritterg. ▯ P. T. F 33. E. St. Ag. eK. kK. Ottmachau (Kr. Grottkau) 3 km; E. Ottmachau 5, Matzwitz 4,5 km; A. Kl. Mahlendorf.
Beſ.: **Fürstbischöfl. Emeriten-Priesterhaus** (Direktor Juppe) in Neiße.
Pächt.: Erich Dinter, Oberlt. d. R. a. D. Fam.-Pacht ſ. 1850, zeitw. ſchon vorher. 2 Beamte.
Fläche 161 ha: 140 Acker, 11 Wieſen, 8 Holz, 2 Gärten, Hof ꝛc.
Grdſt.-R.-E. 4266 *M.* — Schwarzb Ostfriesen-Stammherde (Herdbuch). Starker Hackfruchtbau.
Beteil. an Genoſſ.-Brennerei u. -Mühle in Matzwitz und Dampfpfluggenoſſenſchaft Ottmachau.

3608. Boitmannsdorf, Ritterg. ▯ P. T. F 1. Kühſchmalz 2,5 km; E. (Fracht) Voigtsdorf oder Falkenau je 10, (Perſ.) Deutſch Jägel 6 km; A. St. kK. Ober Kühſchmalz; Ag. Grottkau; eK. M. Schreibendorf.
Beſ.: Dr. jur. Walter Frhr. **von Hundt u. Alten-Grottkau,** Oberregierungsrat z. D. Familienbeſitz ſeit 1583.
Inſp.: A. Adamietz. — 1 Förſter*.
Fläche 319,7 ha: 168,5 Acker, 17,6 Wieſen, 125 Holz, 1,6 Weide, 2 Waſſer, 5 Hof ꝛc.
Grdſt.-R.-E. 3907 *M.*
Schweinezucht: veredelte Landraſſe.

3609. Ebenau, Ritterg. ▯ P. T. F 73. E. Ag. eK. Grottkau 3 km; A. St. Lichtenberg; kK. Herzogswalde.
Beſ.: Anton **Klausa.** Poſtſch. Brsl. 49327. 1 Inſpektor, 1 Aſſiſtent.
Fläche 121,5 ha: 118,5 Acker, 1,5 Wieſen, 1 Park, 0,5 Hof ꝛc.
Grdſt.-R.-E. 4000 *M.* — Rindviehzucht: Oldenburger. Schweinezucht.
Rüben- u. Weizenbau.

6310. Eckwertsheide, Rittergut ▯. P. Friedewalde (Schleſ.) 3 km; T. F 5 Bösdorf (Schleſ.); E. Friedewalde (Perſ.) 3, Bösdorf (Fracht) 4 km; A. St. Petersheide; Ag. Neiße; eK. Grottkau; kK. Reinſchdorf.
Beſitzer: Franz **Buchholz.**
1 Aſſiſtent. 1 Ziegelmeiſter*.
Fläche 160 ha: 138 Acker, 12 Wieſen, 8,5 Holz, 1,5 Park, Garten, Hof ꝛc.
Grdſt.-R.-E. 2400 *M.* — Dampfziegelei.
Beteil. an Zentralmolkerei Friedewalde.

3611. Ellguth, Ritterg. ▯ P. F 28. Ag. E. eK. kK. Ottmachau (Kr. Grottkau) 5, Bhf. 3,5 km; T. A. St. Ellguth.
Beſ.: Eberhard **Drescher,** Kgl. Major d. R. a. D., Landesälteſter, gerichtl. Kreistaxator, Amtsvorſteher u. Vorſ. d. Vereins ſchleſ. Ornithologen. Familienbeſitz ſeit 1756.

Bevollm.: Hans Dreſcher, Lt. a. D. 1 Aſſiſtent.
Fläche 180 ha: 138 Acker, 13 Wieſen, 20 Holz, 9 Hof ꝛc.
Grdſt.-R.-E. 3648 ℳ-Stark. Hackfruchtb

3612. Falkenau, Ritterg. ▯ mit Vorw. **Neuhammer.** P. T. F 6 (Dom.), 2 (Gärtnerei) u. 10 (Neuhammer). E. A. St. kK. Falkenau (Schleſ.); Ag. eK. Grottkau.
Beſ.: Dr. Gerhard **Moewes**'ſche Erben (verfügungsber. Frl. Henriette Louiſe Moewes). Familienbeſitz ſeit 1878.
1 Förſter, 1 Gärtner.
Pächter von Falkenau: Joſef Daniel, Oberamtmann.
Inſp.: Felix Werner, ſtaatl. gepr. Ldw.
Schwarzb. Oſtfrieſen, Zuchtbullenverk. Starker Hackfruchtbau.
Pächter von Neuhammer (145 ha): Paul Schettler in Ob. Sersno (Nr. 4277). Poſtſchk. Breslau 49088.
Verwalter: Joſeph Vesper.
Fläche 505 ha: 394 Acker, 43 Wieſen, 44 Holz, 6 Korbweidenkultur, 5 Waſſer, 13 Park, Gärten, Hof ꝛc.
Grdſt.-R.-E. 10010 ℳ-Hand.-Gärtnerei.

3613. Friedewalde, Ritterg. ▯ m. Vorw. **Niederhof** u. **Rankehof** u. Ruſtikalbeſitz. P. T. A. St. kK. Friedewalde (Kr. Grottkau); F 16 Falkenau (Schleſ.); E. (Fracht) Falkenau (Schleſ.) $3^1/_2$, (Stückg. u. Perſ.) Friedewalde 1 km; Ag. eK. Grottkau.
Beſ.: Stanisl. **Szmula,** Major. a. D. Familienbeſitz ſeit 1856.
Inſpektor*: Paul Rother.
1 Hofverw., 1 Brennereiverw.*
Fläche nebſt Ruſtikalſtücken 336,5 ha: 273 Acker, 32 Wieſen, 25 Holz, 0,5 Waſſer, 6 Hof ꝛc.
Grundſt.-R.-E. 6400 ℳ — Dampfbrennerei, Angeſchl. d. Zentralmolk. Friedewalde. — Schwarzb. Oſtfrieſen.

3614. Gauers, Ritterg. ▯ P. T. F 5. A. St. kK. Gauers; E. Ogen 4, Tſcheſchdf. 5 km; Ag. E. eK. Ottmachau 10 km.
Beſ.: Dr. jur. Oskar **Scholz,** Major d. R. a. D., Ehren-Landſchaftsdirektor in Neiße (Ob. Neuland).
Familienbeſitz ſeit 1840.
Poſtſchk. Breslau 8642.
Pächter: Dr. jur. Bernhard Scholz.
Fläche 209 ha: 146,5 Acker, 13 Wieſen, 17,5 Weide, 21,5 Holz, 2,1 Park, 2,4 Garten, 6 Hof ꝛc.
Grundſt.-R.-E. 6072 ℳ Hochquell-Waſſerleitg. f. Schloß, Gart. u. Ställe. Schwarzb. Oſtfrieſenviehzucht.

3615. Gläſendorf, Rittg. ▯ m. Erbſcholt. Nr. 54. P. T. F 6. E. A. St. kK. Gläſendorf (Kr. Grottkau), Bhf. 1 km; Ag. Ottmachau; eK. M. Schreibendorf.
Beſ.: Ernſt Carl Frhr. **von Friedenthal-Falkenhauſen** auf Friedenthal.
Verwaltung ſ. bei Nr. 3886/88.
Fläche 267 ha: 169 Acker, 57 Wieſen, 37 Holz, 4 Hof ꝛc.
Grundſt.-R.-E. 4415 ℳ

3616. Grädiz, Rittg. ▯ P. Matzwitz (Kr. Grottkau) 1,5 km; T. Ag. eK. kK. F 21. Ottmachau; E. Matzwitz 2, Ottmachau 4 km; A. St. Ellguth.
Beſ.: Hans **Nacken,** Lt. d. R. a. D. – 1 Aſſiſt Poſtſchk. Breslau 19013.
Fläche 117 ha: 96 Acker, 5 Wieſen, 5 Weide, 7 Holz, 4 Waſſer, Hof ꝛc.
Grundſt.-R.-E. 2304 ℳ — Angeſchl. d. Mühle u. Brennereigenoſſenſchaft Matzwitz. — Stammzucht d. ſchwarzb. Niederungsviehes (Verb. ſchl. Rindviehzüchter). Stammzucht d. vered. Landſchweines (Verb. ſchleſ. Schweinezüchter). — Starker Hackfruchtbau.

3617. Grottkau (Alt), Ritterg. P. T. F. E (Perſ.). A. St. kK. Altgrottkau; E (Fracht) Falkenau 4 km; Ag. eK. Grottkau.
Beſ.: **Oberſchleſiſche Landgeſellſchaft** in Oppeln (ſiehe Nr. 4028).
Gutsverwalter*: Zumkeller.
Fläche 127 ha: 94 Acker, 23 Wieſen, 2 Weiden, 3 Waſſer, 1 Holz, 1 Garten, 2 Wege, 1 Hof ꝛc.
Grundſt.-R.-E. 1821 ℳ
Schwarzb. Niederungsvieh. Milchw.

3618. Gührau, Rittg. ▯ P. Endersdorf 5 km; T. F 5. E. Giersdorf (Kr. Grottkau) 5 km; A. St. Striegendorf; Ag. Grottkau; eK. Arnsdorf; kK. Kühſchmalz; E. auch Oberroſen 5 km.
Beſitzer: Philipp **Pohl,** Ökonomierat u. Landesälteſter. Fam.-Beſ. ſeit 1858.
Poſtſchk. Breslau 18447.
Bk. Schleſ. Landſchaftl. Bk. Breslau u. Kreisſparkaſſe Grottkau.
1 Inſpektor, 1 Aſſiſtent.
Fläche 315 ha: 267 Acker, 17 Wieſen 2 Weide, 26 Holz, 1 Park, 2 Hof ꝛc.
Grundſt.-R.-E. 4668 ℳ
Schwarzb. Niederungsvieh, Bullenverk.

3619. Hennersdorf (Nieder), Rittg. P.T.F1. A.St.kK. Hennersdorf (Kr. Grottkau); E. Friedewalde 5 km; Ag. Neiße; eK. Grottkau.
Besitzer: Arthur **Kaul.**
1 Inspektor, 1 Brenner.
Fläche 137,7 ha: 95 Acker, 20 Wiesen, 1 Wasser, 11,5 Park, 1 Gärten, 5 Hof ꝛc.
Grdst.-R.-E. 2856 *M.* Dampfbrennerei.
Ostpreuß. Holländer.

3620. Hennersdorf (Ober), Rittg. P. T. F 2. A. St. kK. Hennersdorf (Kr. Grottkau); E. Friedewalde (Pers.) 5 km, Falkenau u. Lamsdorf (Fracht) je 8 km; Ag. Neiße; eK. Grottkau.
Bes.: Bruno **Leipelt,** Rittmstr. a. D. in Reinerz. Familienbesitz seit 1817.
Gesamtpächter: Ullrich. — 1 Assist.
Fläche 183,10 ha: 132 Acker, 30 Wiesen, 1 Wasser, 1 Holz, 1 Park, 1 Gärten, 10 Korbweiden, 4 Wege, 3,10 Hof ꝛc.
Grdst.-R.-E. 4035 *M.*
30 ha (größtent. Wiesen) parz. verpachtet. Schmiede und Bäckerei (verpachtet).
Schwarzbunte Ostfriesenherde. Pferdez. Schweinezucht. — Rüben- u. Weizenbau. Heuverkauf.

3621. Herzogswalde, Rittergut. P. T. kK. Herzogswalde (Bz. Oppeln); E. Deutsch Leippe 2, Böhmischdorf 3 km; A. St. Lichtenberg; F 43. Ag. Grottkau; eK. Gr. Jenkwitz.
Bes.: Erhard **Neugebauer.** Rittmstr. d. R. a. D. (s. a. Nr. 49, 1219 u. 1544).
Postschkk. Breslau 22299.
Insp.*: Konrad Heinze. — 3 Assist.
Fläche 360 ha: 270 Acker, 15 Wiesen, 38 Viehweiden, 1 Wasser, 25 Holz, 11 Park, Garten, Hof ꝛc.
Grdst.-R.-E. 7000 *M.* Dampfmolkerei.
Anerk. Stammherde d. schwarzb. Niederungsviehes auf Ostfriesen aufgebaut, Milchleistungskontrolle, Bullenverkf.
Anerk. Hochzucht des großen weiß. Edelschweins mit Blutanschluß an die besten Zuchten Deutschlands und Englands, Verkauf hochwert. Zuchteber u. -sauen jeden Alters, sowie Zuchtferkel.
Intensiver Zuckerrüben-, Getreide- und Kartoffelbau. Saatgutverkauf.
Anerkannte Beispielswirtschaft.

3622. Hönigsdorf, Rittg. P. T. F 4 Falkenau (Schles.); E (Pers.). Alt Grottkau 4 km; E. (Fracht) Voigtsdf. 4 u. Falkenau 5 km; A. St. Hönigsdorf; Ag. eK. Grottkau; kK. Ober Kühschmalz, Fil.-Kirche Hönigsdorf.
Bes.: Dr. jur. Wilhelm **Zimmer,** Landgerichtsrat i. R. Familienbes. seit 1863.
Insp.*: Alfons Gohl. — 1 Assistent, 1 Förster u. Gärtner*.
Fläche 374,5 ha: 254,9 Acker, 27,9 Wiesen, 4,1 Weide, 78,8 Holz, 2,2 Wasser, 6,6 Park, Garten, Wege, Hof ꝛc.
Grundst.-R.-E. 7162,47 *M.*
Wasserkraft für landw. Maschinen.
Ostfriesen. Veredeltes Landschwein.

3623. Johnsdorf, Ritterg. P. T. Matzwitz (Kr. Grottkau) 3 km; Ag. eK. F 29. Ottmachau; E. Matzwitz 3, Ottmachau 5 km; A. St. Lobedau; kK. Laßwitz.
Besitzerin: Frau Vera **von Machui,** geb. Kleinschmidt.
Bevollm.: Eberhard von Machui, Hptm. a. D. auf Ocklitz (Nr. 808).
Verwalter*: Korbel.
Fl. 174 ha: 127 Acker, 10 Wiesen, 25 Weide, 8 Holz, 4 Garten, Hof ꝛc.
Grdst.-R.-E. 4714 *M.*
Schwarzb. Ostfriesen, Merinofleischschafe. — Starker Hackfruchtbau.

3624. Kamnig I und **II,** Rittergut. P. T. A. St. kK. Kamnig; F 6 Gauers u. 3 Gläsendorf (Kr. Grottkau); eK. Münsterberg 9,5 km; E. Tschechdorf 2 km; Ag. Ottmachau.
Bes.: Georg **Sterz,** Kreisdeputierter. Postschkk. Breslau 8170.
Btk. Landschaftl. Bank Neiße.
Inspektor*: Rich. Schober.
Fläche 183,6 ha: 156,5 Acker, 12 Wiesen, 3,5 Weide, 0,2 Wasser, 1,5 Holz, 0,5 Park, 2,4 Gärten, 7 Hof ꝛc.
Grundst.-R.-E. 4558 *M.*
Beteiligung an der Strehl. Zuckerfabrik.
Schwarzb. Niederungsvieh, Stammherde. Zuckerrübenbau.

3625. Kasischka, Ritterg. m. Bauerg. Nr. 2 **Gr. Carlowitz.** P. T. F. kK. Groß Carlowitz (Bz. Oppeln) 2 km; E. Carlowitz-Klodebach 1 km; A. St. Klodebach; Ag. eK. Ottmachau.
Besitzer: Julius **Meißner.**
Fläche 94 ha: 83,4 Acker, 4,7 Wiesen, 0,1 Wasser, 4,5 Holz, 1,3 Hof, Garten ꝛc.
Grundst.-R.-E. 3304 *M.*
Schwarzb. Ostfriesen.

3626. Koschpendorf, Rittergut. P. T. Kamnig 3 km; A. St. kK. Lindenau

3 km; E. Tscheschdorf 4,5 km; F 86c. eK. Münsterberg (Schles.) 7,6 km; Ag. Ottmachau.
Bes.: verw. Klotilde **von Debschitz.**
Pächter: Erwin u. Richard Schottlaender in Schützendorf.
Generalbevollm. wie bei Nr. 3644.
Insp.*: Robert Pohl. — 1 Assistent.
Fläche 374 ha: 313 Acker, 20,5 Wiesen, 40 Holz, 0,5 Hof 2c.
Grdst.-R.-E. 11252 *M.*
Oldenb. Rindvieh. Schweinezucht. Flachsbau. Gründüngung.

3627. Kroschen, Ritterg. ▯ m. Rustikalgütern Nr. 22 u. 19. P. T. F 6. E. A. St. kK. Falkenau (Schles.) 2 km; eK. Ag. Grottkau.
Besitzer: Dr. G. **Moewes'sche Erben** auf Falkenau (Nr. 3612). Familienbesitz seit 1877. — 1 Förster.
Pächter: Jos. Daniel in Falkenau.
Inspektor: Werner in Falkenau.
Fläche 220 ha: 128 Acker, 32 Wiesen, 53 Holz, 6 Korbweiden, 1 Hof 2c.
Grundst.-R.-E. za. 3400 *M.*
Starker Hackfruchtbau.

3628. Kühschmalz (Nieder), Fideikommiß (seit 1661). P. T. F. A. St. kK. Kühschmalz; E. Falkenau 7,5 km; Ag. eK. Grottkau.
Besitzer: Hans Frhr. **Prinz von Buchau,** auf Kühschmalz u. Kurt Frhr. **Prinz von Buchau** (minderjähr.) in Zinzelitz (Pommern), Vormund: Rittergutsbes. v. Einem daselbst.
Först. u. Gutsverw.*: Frz. Kolenda.
Fläche 167 ha (parzellenweise verpacht.): 79 Acker, 17 Wiesen, 67 Holz, 2 Weide, 2 Hof 2c. — Grdst.-R.-E. 2089,50 *M.*

3629. Kühschmalz (Ober), Fideikomm. ▯ (s. 1661). P. T. F 2. Kühschmalz; E. Falkenau (Schles.) 7 km; A. St. kK. Kühschmalz; Ag. eK. Grottkau.
Bes.: Georg Frhr. **von Prinz u. Buchau.**
Pächt.: Theod. Elster, Oberamtmann.
Inspektor: Rich. Sperling.
Fläche 299 ha: 196 Acker, 14 Wiesen, 1 Weide, 2 Wasser, 74 Holz, 3 Park, 2 Garten, 8 Hof 2c.
Grdst.-R.-E. 3786 *M.* — Schles. Rotvieh. Hackfrucht- u. Rapsbau.

3630. Leippe (Deutsch) II, Rittergut u. Lehngut. P. T. F. E. Deutsch Leippe Bhf. 1 km; A. St. Osseg; Ag. eK. Grottkau; kK. Deutsch Leippe.
Besitzer: Bruno **von Kern,** Kgl. Preuß. General a. D. in Brieg (Bz. Breslau), Georgstr. 3. Familienbesitz (Lehn) seit 1655.
Gutsvst.-Stellvertr.: Josef Glatzel, Gutshof Deutsch Leippe (Lehn). Parzellenweise verpachtet.
Fläche 63 ha: 60 Acker, 1,5 Wiesen, 1,5 Park, Garten, Hof 2c.
Grundst.-R.-E. 2325 *M.*

3631. Lobedau, Ritterg. ▯ P. T. A. St. Lobedau (Bz. Oppeln); F 44. E. eK. Patschkau 5 km; E. Ag. Ottmachau 5 km; kK. Laßwitz (Filialkirche in Lobedau).
Besitzer: Luise **Bannerth's Erben.** Familienbesitz seit 1874.
Pächter: Walter Gethmann.
Fläche 196 ha: 179,5 Acker, 12,7 Wiesen, 1,7 Holz, 2,1 Hof, Garten 2c.
Grundst.-R.-E. 4301 *M.*

3632. Mahlendorf (Klein), Ritterg. ▯ mit 13 ha Rustikalbes. P. T. St. Ag. F 23. eK. kK. Ottmachau (Kr. Grottkau) 4 km; E. Matzwitz (Fracht) 4, Ottmachau (Stückgut) 6, Ogen 4 u. Friedenthal-Giesmannsdorf (Pers.) 5 km; A. Kl. Mahlendorf.
Bes.: Otto **Wirth,** Amtsvorst. - Fam.-Bes. s. 1845. Postschkt. Breslau 33077. Bkk. Vereinsbank Neiße.
Inspektor: Adolph Lichtblau.
Fläche 255,5 ha: 221,7 Acker, 17,2 Wies., 5 Weide, 0,5 Wasser, 3,9 Holz, 0,5 Garten, 6,7 Hof 2c. - Grdst.-R.-E. 6820 *M.*
Stammherde von schles. schwarzb. Niederungsvieh, Bullenverkauf.
Starker Hackfruchtbau.

3633. Matzwitz, Ritterg. ▯ P. E. Matzwitz (Kr. Grottkau); T. F 43. Ag. eK. kK. Ottmachau (Kr. Grottkau) 4 km; A. St. Ellguth bei Ottmachau.
Bes.: Bernhard **Hauck,** Hptm. d. R. a. D. Familienbesitz seit 1836.
Inspektor: Erhard Koschate.
Fläche: 191 ha: 146 Acker, 13,5 Wiesen, 0,25 Wasser, 22 Holz, 1,5 Park u. Garten, 7,75 Hof, Wege 2c.
Grundst.-R.-E. 5169 *M.*
Angeschlossen an die Genossenschaftsbrennerei u. die Genossenschaftsmühle Matzwitz. - Schwarzb. Ostfriesen.

3634. Mogwitz, Ritterg. ▯ P. T. A. St. kK. Mogwitz; F 7 Bösdorf (Schles.); E. Bösdorf (Fracht u. Pers.) u. Friede-

walde(Perſ.) je 4km; Ag. eK. Neiße.
Beſ.: Gerhard **Preyß,** Oberlt. d. R. a. D., Ul. Reg. 2. Poſtſchkk. Brsl. 33099.
Inſpektor: Vogt.
Fläche 152,5 ha: 130 Acker, 10 Wieſen, 7 Holz, 0,5 Park, 0,5 Garten, 4,5 Hof ꝛc.
Grundſt.-R.-E. 3951 *M.*
Getreide-Dampfbrennerei.
Schwarzbuntes Niederungsvieh(Herdb.). Dtſch. Edelſchwein, Stammherde.
Anbauſtation für Saatgetreide.

3635. Neudorf (Klein), Ritterg. ▯ P. T. E. Ag. eK. F 6. Grottkau 2 km; A. St. kK. Alt Grottkau.
Beſitzer: Dr. phil. Guſtav **Schulze,** Hptm. d. L. a. D. – Poſtſchkt. Bresl. 57849. Bkk. Gebr. Gadiel, Grottkau.
Inſpektor*: Herbert Petzold.
Fläche 238,3 ha: 224,8 Acker, 11 Wieſen, 2,5 Hof ꝛc. — Grdſt.-R.-E. 6178 *M.*
Angeſchloſſen an die Dampfpfluggenoſſenſchaft, die Molkereigenoſſ. und die Kartoffeltrocknerei in Grottkau ſowie an die Brieger Zuckerſiederei.
Schwarzb. Oſtfrieſen. Dtſch. Edelſchwein.

3636. Niklasdorf, Ritterg. ▯ P. T. F 4. E. kK. Giersdorf (Kr. Grottkau) 2 km; A. St. Striegendorf; Ag. Grottkau; eK. Arnsdorf.
Beſitzer: Robert **Schacke,** Major d. L. a. D., Amtsvorſteher.
Inſpektor: Albrecht Schacke, Lt. d. R. a. D. — 1 Aſſiſtent.
Fläche 240 ha: 205 Acker, 10 Wieſen, 0,8 Waſſer, 16,2 Holz, 2 Park, 6 Garten, Hof ꝛc. — Grdſt.-R.-E. 4607 *M.*
Trocknungsanlage. Elektr. Licht- und Kraftanlage. Feldbahn n. Bhf. Giersdorf. Motorpflug. — Angeſchloſſ. d. Molkerei, der Kartoffeltrocknung und der Dampfpfluggenoſſ. Grottkau.
Schwarzb. Oſtfrieſen. Schleſ. Landſchwein × m. reinem weiß. Edelſchwein.

3637. Ritterwitz, Rittg. ▯ P. T. F 19. eK. kK. E. St. Ag. Ottmachau (Kr. Grottkau) 3 km; A. Kl. Mahlendorf.
Beſ.: Rudolf **Kleinſchmidt.**
Poſtſchkk. Breslau 59340.
Bkk. Eichborn & Co. in Neiße, Girok. 15 b. d. Städt. Sparkaſſe Ottmachau.
Rentmeiſter*: Schalt, Amtsvorſt.-Stellvertr. — 1 Aſſiſtent.
Fläche 280 ha: 238 Acker, 30,2 Wieſen, 0,3 Waſſer, 2,5 Holz, 1 Park u. Garten, 8 Hof ꝛc. — Grdſt.-R.-E. 7550 *M.*
Anteil an Genoſſenſchaftsbrennerei und Mühle Matzwitz. — Granitbrüche in Ritterwitz. — Maſtwirtſchaft u. Milchproduktion. — Starker Hackfruchtbau.

3638. Ottmachau Schloß, Ritterg. ▯ P. T. F. E. St. Ag. eK. kK. Ottmachau (Kr. Grottkau) 1,7 km; A. Klein Mahlendorf.
Beſ.: Bernhard Frhr. **von Humboldt-Dachroeden,** Generalmajor z. D.
Förſter: Brux, Faſanerie Ottmachau.
Pächterin: Aktien-Zuckerfabrik Ottmachau (ſ. Nr. 3889/92).
Inſpektor*: Erichſen.
Fl. 221 ha: 145,5 Acker, 26 Wieſen, 44,5 Holz, 5 Garten, Hof ꝛc.
Grundſt.-R.-E. 6048 *M.*
Abmelkwirtſchaft. — Rübenbau.

3639. Pillwösche, Ritterg. ▯ P. T. F 1. A. St. kK. Gauers 1½ km; Ag. eK. Ottmachau 7 km; E. Ogen 1½ km.
Beſitzer: Arthur **Zedler.**
Familienbeſitz ſeit 1866.
Poſtſchkk. Breslau 33630.
Bkk. Eichborn & Co., Fil. Neiße.
Inſpektor: Max Chriſtoph.
Fläche 234,6 ha: 187,5 Acker, 18,5 Wieſen, 8,5 Weide, 0,2 Waſſer, 12 Holz, 0,8 Park, 1,5 Garten, 5,6 Hof ꝛc.
Grundſt.-R.-E. 8496 *M.*
Schwarzb. Niederungsvieh(eig. Aufzucht). Zuckerrüben, Weizen, Gerſte.

3640. Reisewitz, Fideikommiß ▯ (ſeit 1882) m. Ruſtikalbeſ. (73,7 ha). P. T. kK. Groß Carlowitz(Bz. Oppeln) 2,5 km; F 1 (Schloß) u. 4 (Inſp.) Friedenthal – Giesmannsdorf; E. Carlowitz-Klodebach 3,5 km; A. St. Zedlitz; Ag. eK. Ottmachau.
Beſ.: Rudolf Reichsgraf **von Ingenheim.**
Familienbeſitz ſeit 1870.
Vormund: Ernſt Carl Frhr. von Friedenthal-Falkenhauſen auf Friedenthal (Nr. 3886).
Generalbevollm.: Joh. Graf von Francken-Sierstorpff auf Zülzhoff (Nr. 3666 ff.).
Pächter: Harald Graf v. Ingenheim.
Inſp.*: Joſef Pohl. — 1 Aſſiſtent, 1 Förſter*, 1 Gärtner.
Fläche 410 ha: 308,5 Acker, 24 Wieſen, 10 Park, 57 Holz, 0,8 Waſſer, 3,5 Gärten, 6,2 Hof ꝛc. 37 ha verpachtet.
Grundſt.-R.-E. 13 615 *M.*
Molkerei (Pächt. Karl Sabel). Eig. elektr. Anlage. – Orig.-Holländer Rindvieh.

3641. Rogau, Ritterg. P. T. eK.

Schreibendorf (Kr. Strehlen) 6 km; E. Dtsch. Jägel 4 km; F 3. A. St. kK. Kühschmalz; Ag. Grottkau 14 km.
Besitzerin: **Stadtgemeinde Neiße.**
Gutsvorst.: Rev.-Först. Rich. Schega. Postschkt. Bresl. 47822. – 1 Forstaufs.
Fläche 262,7 ha: 15 Acker, 16 Wiesen, 228,7 Holz, 3 Garten, Hof, Wege ꝛc.
Grundst.-R.-E. 2205 *M.* — Acker u. Wiesen in Parzellen verpachtet.

3642. Satteldorf, Ritterg. ▯ P. T. F 2. A. St. kK. Gauers 2 km; eK. Ag. Ottmachau 6 km; E. Ogen 2 km.
Bes.: Abel **Klinke** und Frau Margar., geb. Zedler, in Camenz (Schles.). Seit 1815 im Besitz der Fam. Zedler.
Pächter: Karl Scholz, Lt. d. R. a. D. Postschkt. Breslau 46078.
Bkt. Neißer Vereinsbank.
Fläche 132,5 ha: 112,5 Acker, 9 Wiesen, 7 Weide, 2 Holz, 1 Garten, 1 Hof ꝛc.
Grdst.-R.-E. 5170 *M.*
Schwarzb. Niederungsv. Belg. Pferdezucht, Hengsthaltg., Aufzucht u. Zureiten v. edlem Halbblut f. Turnierzwecke. — Weizen-, Gerste- u. Rübenbau. Starke Hackkultur, Dünnsaat.

3643. Schönheide, Rittg. ▯ P. E. Friedewalde (Kr. Grottkau) 3 km; T. F 7. E. Falkenau (Schles.) 4 km; A. St. kK. Petersheide; Ag. Neiße; eK. Grottkau.
Besitzer: Franz **Herde.** – 1 Assistent.
Fl. 130,6 ha: 113 Acker, 8 Wies., 3 Weide, 4,5 Holz, 2,1 Park, Garten, Hof ꝛc.
Grdst.-R.-E. 2316 *M.*
Rotb. Ostfriesen, Herdbuchherde. Dtsch. Edelschwein, Zucht u. -Mast. Oldenb. Fohlenzucht.
Milchlieferung an die Genossenschaftsmolkerei Friedewalde.
Obstanpflanzungen.

3644. Schützendorf, Rittg. ▯ m. Anteil **Gr. Nossen** (32 ha). P. A. St. kK. Kamnig 2 km; E. Tscheschdorf 3 km; T. F 86. E. eK. Münsterberg (Schl.) 7 km; Ag. Ottmachau.
Bes.: Erwin **Schottlaender** (minderj.). Familienbesitz seit 1869.
Postschkt. Breslau 750.
Generalbevollmächt.: Dr. phil. Curt Schottlaender auf Nieder Kunzendorf (Nr. 633).
Inspektor*: Czieselsky. — 1 Assist., 1 Brennereivw.*, 1 Gärtner*, 1 Jäger.
Fläche 333,5 ha: 291 Acker, 26 Wiesen, 10 Holz, 0,5 Wasser, 6 Park, Hof ꝛc.
Grundst.-R.-E. 7620 *M.*
Gasthaus (verpachtet), Brennerei.
Angeschl. dem Elektrizitätsnetz.
Orig. Oldenburger- u. Ostfriesenherde. Dtsch. Edelschwein. Zuchttiere z. Verk. Zuckerrüben, Flachs. Gründüngung.

3645. Seiffersdorf bei Ottmachau, Ritterg. ▯ P. T. A. St. kK. Seiffersdorf (Kr. Grottkau); F 5 Bechau (Kr. Neiße); E. Gläsendorf (Pers.) 4, Carlowitz-Klodebach (Fracht) 6 km; Ag. Neiße; eK. Mittel-Schreibendf.
Besitzer: Alfred **Moese.**
Inspekt.: Heinr. Herst. — 1 Assist.
Fl. 216 ha: 182 Acker, 20 Wies., 5 Weide, 0,5 Wasser 0,5 Holz, 2 Park, 2 Garten, 4 Hof ꝛc. — Grdst.-R.-E. 3187 *M.*
Schwzb. Niederungsv. Schweinezucht. Fischteiche. — Kartoffel- u. Geteidebau.

3646. Starrwitz I (Ober u Nieder) Rittg. ▯ P. E. Matzwitz (Kr. Grottkau) 3 km; T. F 22. Ag. eK. kK. Ottmachau; E. Ogen 2, Ottmachau 5 km; A. St. Gauers.
Bes.: Walter **v. Scheliha,** Hauptm. a. D. Familienbesitz seit 1868.
Postschkt. Breslau 11719.
Bkt. Schles. Landsch. Bk., Zwgst. Neiße.
Inspekt.: Emil Heidrich. – 1 Assist.
Fläche 280,5 ha: 233 Acker, 23 Wiesen 12 Holz, 7 Park u. Garten, 4 Steinbr. 1,5 Hof ꝛc. 12 ha an Anlieger verp.
Grundst.-R.-E. 10414 *M.*
Beteil. an Brennerei u. Mühle in Matzwitz.
Schwarzb. Niederungsv., Stammherde. Schweinezucht. – Stark. Hackfruchtb.
Starrwitzer Granitwerke G. m. b. H. (Geschäftsf.: E. Kleinschmidt in Tscheschdorf).

3647. Starrwitz II (Domhof), Rittg. ▯ m. Freigut. P. E. (Fracht) Matzwitz (Kr. Grottkau) 3 km; T. Ag. eK. kK. F 27. Ottmachau; E. Ogen 2, Ottmachau 5 km; A. St. Gauers.
Besitzer: Bernhard **Scholz,** Oblt. a. D. Familienbesitz seit 1820.
Inspektor: Willy Mattern.
Fläche 140,5 ha: 90,3 Rg., 3,6 Schleibitzer Wiesen (verp.), 46,6 Rustikalbes.
Grdst.-R.-E. 5757 *M.* – Schwzb. Ostfries. Raps-, Hackfrucht- u. Weizenbau.
Beteil. an der Genossenschaftsbrennerei u. Mühle in Matzwitz.

3648. Striegendorf, Ritterg. ▯ mit 1 Vorw. P. T. Endersdorf 3,5 km;

F6 Giersdorf (Kr. Grottkau); A.St. Striegendorf; E. Voigtsdorf 5 km; E. Ag. eK. Grottkau 10 km; kK. Ober Kühschmalz.
Beſ.: Wilhelm **Keetman**, Landesälteſter, Hauptm. d. R. a. D.
Familienbeſitz ſeit 1858.
Inſpektor*: Giersberg.
Fläche 405 ha: 275 Acker, 28 Wieſen, 72 Holz, 3 Waſſer, 8 Gärten, 19 Hof, Wege ꝛc. — Grundſt.-R.-E. 5724 *M.*
Angeſchl. der Molkereigenoſſ. und der Dampfpfluggenoſſenſch. in Grottkau.

3649. Tharnau, Rittg.▯ P. T. F4. A.St. kK. Gauers 0,5 km; E. Tſcheſchdorf 4,3 km; eK. Münſterberg 11 km; Ag. Ottmachau 11 km.
Beſitzer: Dr. Valer **Latzel**'ſche Erben auf Twardawa (Nr. 3963).
Pächt.: Aktien-Zuckerfabrik Ottmachau (ſ. Nr. 3889/92).
Inſp.*: Johannes Schwarzer.-1 Aſſiſt.
Fläche 180 ha: 142 Acker, 12 Wieſen, 23 Holz, 3 Hof ꝛc. - Grdſt.-R.-E. 4857 *M.*
Jungviehaufzucht u. Weidebetrieb.

3650. Tſcheſchdorf, Rittg.▯ P. T. A.St. kK. Kamnig 1,5 km; F3 1 Gauers; E. Tſcheſchdorf; Ag. eK. Ottmachau.
Beſitzer: Ilſe Renate **Kleinſchmidt** und Ökonomierat Ernſt **Kleinſchmidt.**
1 Inſpektor, 1 Gärtner*, 1 Förſter*.
Fläche 375 ha: 215,5 Acker, 36,5 Wieſen, 111 Holz, 2 Garten mit Treibhaus, 10 Hof, Teich ꝛc.
Grundſt.-R.-E. 5956 *M.*
Starke Viehhaltung. — Kartoffelbau.

3651. Ullersdorf, Rittg.▯ P. T. St. Ag. eK. kK. F24. Ottmachau (Kr. Grottkau) 3 km; E. Ottmachau 4 km; A. Kl. Mahlendorf.
Beſitzer: Georg **Mayer.** — 1 Inſp.
Poſtſcheckkonto Breslau 44380.
Fläche 167 ha: 143 Acker, 11 Wieſen, 10,5 Holz, 0,5 Waſſer, 2 Park, Garten, Hof ꝛc. — Grdſt.-R.-E. 3984 *M.*
Rotb. Oſtfrieſen × Rheinländ. auf Milchleiſtung gezüchtet. Fohlenzucht, Belgier.

3652. Zauritz, Rittg.▯ P. T. F7 Gauers 3 km; E. Carlowitz-Klodebach 2 km; A. St. Klodebach; kK. Groß Carlowitz; Ag. eK. Ottmachau.
Beſitzer: Franz **Scholz,** Rittmſtr. a. D., Landesälteſter. — 1 Inſpektor.
Fläche 133 ha: 120 Acker, 6 Wieſen, 5 Holz, 2 Hof ꝛc.
Grundſt.-R.-E. 4128 *M.*

3653. Zindel (Klein), Rittg.▯ m. Ruſtikalbeſ. (9 ha). P Kühſchmalz 2 km; F1. T. E. Falkenau (Schl.) 5 km; A. St. Hönigsdorf; Ag. eK. Grottkau; kK. Ober Kühſchmalz.
Beſ.: Fritz **Roemer,** Oberl. d. R. a. D.
Inſpektor*: Rob. Guder.
Fläche 274,9 ha: 227,4 Acker, 15,2 Wieſ., 16 Holz, 6,3 Wege, 9,4 Hof ꝛc.
Grundſt.-R.-E. 4700 *M.* — Angeſchl. an Molkereigenoſſ. u. d. Dampfpfluggenoſſ. Grottkau. — Schwarzb. Oſtfrieſen, Zuchtbullenverkauf. Deutſches Edelſchwein, Stammzucht.
Saatgutwirtſchaft.

Herrſchaft Koppitz▯,

beſtehend aus den Gütern Nr. 3654/56 (Familienbeſitz ſeit 1859) und Nr. 3579/82 im Kreiſe Falkenberg.

Geſamtfläche 4435 ha. — Geſamt-Grundſt.-R.-E. 72309 *M.*

Beſitzer: Hans Ulrich Reichsgraf **Schaffgotſch,** gen. Semperfrei von und zu Kynaſt und Greiffenſtein, Frhr. zu Trachenberg, Oberleutn. a. D. (Leibgarde-Huſ.-Reg.) auf Koppitz.
Gräfl. Verwaltung in Koppitz [F11 Grottkau]: Güterdirektor* Curt Küng. Verwaltungsſekretär* Schindler.
Forſtamt: Forſtverwalter Knapp in Koppitz. — 7 Förſter*, 4 Heger*.
Rentamt [F11 Grottkau]: Rentmeiſter* Niedenzu in Koppitz.
Poſtſchkt. Breslau 33822. Bkt. Schleſ. Landſchaftl. Bank. Zwgſt. Neiße.
Bauamt [F11 Grottkau]: Baumeiſter* R. Young in Koppitz.
Sämtliche Verwaltungsſtellen ſind durch Privattelephon miteinander verbunden.

3654. Koppitz, Ritterg. mit Vorw. **Waldau** u. **Ulrichshof.** P. T. A. St. kK. Koppitz; Ag. eK. F11. Grottkau; E. Grottkau 8 u. Alt Grottkau (Perſ.) 4,5 km.
Inſpektor: Pache. — 2 Aſſiſtenten.

1 Milchkontrollb., 2 Förſt., 1 Heger.
Brennereiinſp.*: Dziuba.
Fläche 1292 ha: 509 Acker, 188 Wieſ., 30 Weide, 41 Waſſer, 399 Forſt, 63 Park, 8 Garten, 44 Wege, 10 Unland, Hof ꝛc.
Grundſt.-R.-E. 20 393 ℳ.
Kartoffelflockenfabrik u. Dampfbrennerei (203 495 l Brennrecht). — Dampfpflugſatz. — Schwarzb. Niederungsvieh. Pferdezucht: Rhein. Belgier.
Starker Hackfruchtbau (Kart. u. z. T. Zuckerrüben). Gründüngungsſaaten, Flachsbau, Grasſamenbau.

3655. Märzdorf, (Ober u. Nieder), Ritterg. m. Forſth. **Breitenſtück.** P. T. A. St. Koppitz 4 km; E. Oſſeg 3, Grottkau 7 km; F 85 Ag. eK. Grottkau; kK. Märzdorf.
Inſpektor*: Elſter. — 2 Aſſiſtenten.
1 Förſter, 1 Heger.
Fläche 965 ha: 359 Acker, 134 Wieſen, 33 Weide, 340 Holz, 51 Waſſ., 7 Gärten, 33,5 Wege, 7,5 Unland, Hof ꝛc.
Grundſt.-R.-E. 19 946 ℳ. — Schwzb. Niederungsv. Rhein. Belgier. Merinofleiſchſchafherde. Schweinemaſt.
Starker Hackfruchtbau. Flachsbau.

3656. Winzenberg, Ritterg. m. Vorw. **Tannenfeld.** P. T. Koppitz 3 km; F. A. St. kK. Winzenberg; E. Falkenau 6 km; Ag. eK. Grottkau 10,5 km.
Inſp.*: Walter Böhm, Hauptm. d. R., Amtsvorſteher. – 1 Aſſiſtent, 1 Förſter*.
Fläche: 441 ha: 225 Acker, 105 Wieſen, 5 Weide, 65 Forſt, 21,5 Waſſer, 1 Garten, 13 Wege, 5,5 Unland, Hof ꝛc.
Grdſt.-R.-E. 9543 ℳ. – Rotb. Oſtfrieſen.
Starker Hackfruchtbau. Flachsbau.

Anteil der **Fideikommißherrſchaft Friedenthal** (Kr. Neiße) □,
beſtehend aus den Gütern Nr. 3657/60.
Beſ.: Ernſt Carl Freiherr **von Friedenthal-Falkenhauſen** auf Friedenthal.
Verwaltung ſ. bei Nr. 3886/88.

3657. Woitz, Ritterg. P. T. St. Ag. eK. Ottmachau (Kr. Grottkau) 2,5 km; E. A. kK. Woitz.
Fl. 136,5 ha. — Grdſt.-R.-E. 2368 ℳ.

3658. Zedlitz, Ritterg. P. T. kK. Groß Carlowitz (Bz. Oppeln); E. Friedenthal-Giesmannsdorf 6, Ogen 3 km; A. St. Zedlitz; Ag. eK. Ottmachau.
Pächterin: Irmgard von Scotti, geb. von Falkenhauſen.
Bevollm.: Walth. v. Scotti, Rittm. a. D.
Fläche 90 ha. — Grdſt.-R.-E. 3030 ℳ.

3659. Tſchauſchwitz, Freiſcholtiſ. P. T. E. Friedenthal-Giesmannsdorf 3 km; A. kK. Woitz; St. Ag. eK. Ottmachau.
Fläche 234,4 ha. — Grdſt.-R.-E. 5369 ℳ.

3660. Weidich, Bauerg. Nr. 7 u. 13. P. T. Ag. St. eK. kK. Ottmachau (Kr. Grottkau) 5 km; E. Friedenthal-Giesmannsdorf 3,5 km; A. Kl. Mahlendorf.
Fläche 35 ha. – Grdſt.-R.-E. 792 ℳ.

Anteil der Herrſchaft Bechau (Kr. Neiße) □,
beſtehend aus den Gütern Nr. 3661/65.
Beſitzer: Manfred Graf **von Matuſchka,** Freiherr von Toppolczan und Spätgen, Rittmſtr. a. D. auf Bechau, Kr. Neiße.
Verwaltung ſiehe Kr. Neiße, Nr. 3879/81.

3661. Carlowitz (Groß), Ritterg. P. T. kK. Groß Carlowitz (Bz. Oppeln); F 6 Bechau (Kr. Neiße); E. Carlowitz-Klodebach 1 km; A. St. Klodebach; Ag. eK. Ottmachau.
Inſpektor*: Hoffmann.
Fläche 95 ha: 91 Acker, 1 Holz, 3 Hof ꝛc.
Grundſt.-R.-E. 4227 ℳ.
Schwarzb. Oſtfrieſenherde.

3662. Carlowitz (Klein), Ritterg. P. T. kK. Groß Carlowitz (Bz. Oppeln) 3 km; F. Kleincarlowitz; E. Carlowitz-Klodebach 2 km; A. St. Zedlitz; Ag. eK. Ottmachau.
Inſpektor*: Otte. — 1 Aſſiſtent.
Fläche 157 ha: 136 Acker, 9 Wieſen, 7,5 Holz, 2,5 Weide, 2 Hof ꝛc.
Grundſt.-R.-E. 4920 ℳ.
Schwarzb. Oſtfrieſenherde.

3663. Gläſendorf II, Ritterg. P. T.

F. E. A. St. kK. Gläsendorf (Kr. Grottkau); Ag. Ottmachau; eK. Mittel Schreibendorf.
Parzellenverpachtung.
Fläche (m. Anteilen in Seiffersdorf u. Boitmannsdorf) 88 ha: 45 Acker, 43 Wiesen. – Grdst.-R.-E. 1327 ℳ.

3664. Klodebach, Ritterg. P.T.F.kK. Groß Carlowitz (Bz. Oppeln) 2 km; E. Friedenthal-Giesmannsdorf 9, Carlowitz-Klodebach 1 km; A. St. Klodebach; Ag. eK. Ottmachau.
Acker in Parz. verpachtet. 1 Obergärtn.
Fl. 209 ha: 137 Acker, 69 Holz, 3 Hof ꝛc.
Grundst.-R.-E. 2470 ℳ.
Rosen- und Forst-Baumschule.

3665. Reisendorf, Ritterg. P. T. kK. Groß Carlowitz (Bz. Oppeln) 3 km; E. Carlowitz-Klodebach 2 km; A. St. Zedlitz; Ag. eK. Ottmachau.
Insp.*: Otte in Kl. Carlowitz.
Fläche 80 ha: 71 Acker, 5 Wiesen, 3 Holz, 1 Hof ꝛc.
Grundst.-R.-E. 2706 ℳ.
Schwarzb. Ostfriesenherde.

Herrschaft Endersdorf ▯,

1. Majorat,

bestehend aus den Gütern Nr. 3666/70.

Familienbesitz Gut Nr. 3669 seit 1769, Güter Nr. 3666/67 seit 1845, Fideikommiß seit 1906. Gesamtfläche 1478 ha mit 30751 ℳ Grundst.-R.-E.

2. Allodialbesitz,

bestehend aus den Gütern Nr. 3671/72 im Kr. Grottkau (u. Nr. 1569/71 im Kr. Strehlen). Gesamtfläche 2067 ha mit 32881 ℳ Grdst.-R.-E.

Besitzer: Johannes Graf **von Francken-Sierstorpff,** Rittmstr. d. R. (ehem. Leib-Kür.-Regt.) a. D. auf Schloß Zülzhoff (Nr. 3672). F 33 Grottkau und 12 Giersdorf (Kr. Grottkau).
Landwirtschaftsverwaltung: Güterdirektor* Dr. Paul Habernoll, Amtsvorsteher in Ndr. Giersdorf (Nr. 3671). F 1 Giersdorf (Kr. Grottkau). 1 wissensch. Assist., 1 Masch.-Ing., 1 Saatzuchtleiter.
Forstverwaltung in Schloß Zülzhoff. F 33 Grottkau und 12 Giersdorf (Kr. Grottkau). — 1 Forstsekretär, 3 Förster*, 2 Hilfsförster, 3 Heger.
Rentamt in Ndr. Giersdorf (Nr. 3671). F 1 Giersdorf (Kr. Grottkau). 1 Sekretär, 4 Bürogehilfinnen. Postschkk. Breslau 10537. Bkk.: Schles. Bankverein in Breslau.
Stammherden des schwarzb. Niederungsviehes, des dtsch. Edelschweines (Ammerländer) und des Merinofleischschafes. — Saatgutwirtschaft, Verkauf von anerkanntem Saatgut. Zuckerrüben- und Kartoffelbau.

3666. Endersdorf, Rittg. P. T. A. St. kK. Endersdorf; E. Voigtsdorf 2 km; F 8 Giersdorf (Kr. Grottk.); Ag. eK. Grottkau.
Inspektor*: Eberhard Meerjan. 1 Hofverwalter, 1 Assistent.
Förster*: Heinrich Scheld.
Fläche 443 ha: 286 Acker, 63 Wiesen u. Weide, 1 Wasser, 88 Holz, 1 Ödland, 4 Park, Hof ꝛc.
Grundst.-R.-E. 9310 ℳ.
Zuckerrüben- und Kartoffelbau.

3667. Voigtsdorf, Ritterg. P. T. A. St. Endersdorf 2 km; Ag. eK. Grottkau 5 km; F 10. kK. Giersdorf (Kr. Grottkau); E. Voigtsdorf.
Insp.*: Fritz Nöller. — 2 Assist.
Fläche 273 ha: 219 Acker, 28 Wiesen, 1 Weide, 12 Holz, 13 Hof ꝛc.
Grundst.-R.-E. 5923 ℳ.

3668. Hohengiersdorf, Ritterg. P. T. F 13. E. A. St. kK. Giersdorf (Kr. Grottkau) 0,5 km; eK. Olbendorf; Ag. Grottkau.
Insp.: Franz Wenig in Ndr. Giersdorf (Nr. 3671). — 2 Assist.
Fläche 157 ha: 130 Acker, 15 Wiesen, 11 Holz, 1 Hof ꝛc.
Grundst.-R.-E. 2728 ℳ.

3669. Guhlau (Groß), Klein Guhlau. Ritterg. m. Bw. P. T. F 88. E. Ag. eK. Grottkau (Bz. Oppeln) 2,5 km; A. St. Guhlau; kK. Deutsch Leippe.
Insp.: Rich. Kraft. 1 Assistent.

Fläche 333 ha: 219 Acker, 85 Wiesen u. Weide, 18 Holz, 11 Hof ꝛc.
Grdst.-R.-E. 8477 ℳ.

3670. Würben, Ritterg. P. E. F 11. kK. Giersdorf (Kr. Grottkau) 2 km; T. Würben (Bez. Oppeln); A. St. Striegendorf; Ag. Grottkau; eK. Arnsdorf (Kr. Strehlen).
Insp.*: Alfr. Goßmann. — 1 Assist.
Fläche 272 ha: 184 Acker, 16 Wiesen, 70 Holz, 2 Hof ꝛc.
Grundst.-R.-E. 4313 ℳ.

3671. Giersdorf (Nieder), Ritterg. P. T. F 13. A. St. E. kK. Giersdorf (Kr. Grottkau); Ag. Grottkau; eK. Olbendorf.
Insp.: Franz Wenig. — 2 Assist.
Fläche 146 ha: 126 Acker, 14 Wiesen, 4 Holz, 2 Hof ꝛc.
Grundst.-R.-E. 3077 ℳ.
Stammherde d. weiß. dtsch. Edelschweines. - Int. Zuckerrübenbau. Saatgut.

3672. Zülzhoff, Ritterg. P. F 33. Ag. Grottkau 5,5 km; A. St. kK. Giersdorf; E. T. Voigtsdorf 1,5 km; eK. Olbendorf.
Insp.*: Viktor Juretzka. — 1 Assist.
Förster*: Richard Fieber.
Fläche 496 ha: 222 Acker, 50 Wiesen u. Weide, 221 Holz, 3 Hof ꝛc.
Grdst.-R.-E. 5805 ℳ. — Stammherde d. schwarzb. Niedergsviehes (Herdb.). Weidenanlagen. Saatgutverkauf.

Fideikommißherrschaft Osseg

(Curt von Ohlen'sches Familienfideikommiß),
bestehend aus den Gütern Nr. 3673/75 (u. Nr. 189).

Besitzer: Hans Frhr. **von dem Knesebeck-Milendonck** auf Osseg.
Gesamtfläche 1402 ha. — Gesamt-Grdst.-R.-E. 35 442 ℳ.

3673. Osseg, Ritterg. P. T. Deutsch Leippe 3 km; E. A. St. kK. Osseg; eK. Michelau; F 36. Ag. Grottkau; Rentamt: Postschkk. Bresl. 25204.
Rentmstr.*: Scholz. - 1 Assistentin.
Inspektor*: Schaar. — 1 Assistent, 1 Brenn.-Verw.*, 1 Förster.*
Fl. 885 ha: 322 Acker, 245 Wiesen, 314 Holz, 4 Hof ꝛc. - Grdst.-R.-E. 19 437 ℳ.
Dampfbrennerei. Beteil. an Molkereigenoss. Grottkau.

3674. Leippe (Deutsch) I, Ritterg. P. T. F. E. kK. Dtsch. Leippe 1 km; A. St. Osseg; F 97. Ag. eK. Grottkau.
Inspektor*: C. Sabisch.
Fläche 147 ha: 145 Acker, 2 Hof ꝛc
Grundst.-R.-E. 5025 ℳ.

3675. Seiffersdorf b. Grottkau, Ritterg. P. T. E. Deutsch Leippe 1 km; kK. Seiffersdf.; A. St. Osseg; F 96. Ag. Grottkau; eK. Gr. Jenkwitz.
Insp.*: K. Frhr. v. d. Knesebeck. 2 Assistenten.
Fläche 370 ha: 362 Acker, 8 Hof ꝛc.
Grundst.-R.-E. 10 980 ℳ.
Beteil. an Molkereigenoss. Grottkau.

II. Güter innerhalb der Gemeinde- und Gutsbezirke.

3676. Ellguth, P. T. E. eK. kK. Ag. Ottmachau (Kr. Grottkau) 5, Bhf. 3½ km; F. A. St. Ellguth bei Ottmachau (Kr. Grottkau).
Gut. Bes.: Herm. **Sokolowsky.** - 1 Assist. F 15 Ottmachau.
Fl. 80,5 ha. — Grdst.-R.-E. 1580 ℳ.
Schwarzb. Ostfriesenherde. Umfangr. Schweinezucht und -Mast.

Gut Nr. 15. Bes.: Wilh. **Heusler.**
Fl. 32 ha. — Grdst.-R.-E. 660 ℳ.

Gut Nr. 5. Bes.: August **Ritter.**
Fl. 26 ha. — Grdst.-R.-E. 648 ℳ.

Gut Nr. 53. Bes.: Josef **Baumgart.**
Fl. 36 ha. — Grdst.-R.-E. 585 ℳ.

Gut Nr. 20. Bes.: Paul **Seidel.**
Fl. 29 ha. — Grdst.-R.-E. 567 ℳ.

3677. Falkenau. P. T. F. E. A. St. kK. Falkenau (Schles.); Ag. eK. Grottkau 9 km.
Gut. Bes.: J. **Matschke.**
Fl. 45,6 ha. — Grdst.-R.-E. 1050 ℳ.
Parzellenweise verpachtet.

3678. Graschwitz. P. kK. Großcarlowitz (Bz. Oppeln) 3 km; T. F. Graschwitz; E. Friedenthal-Giesmannsdorf u. Carlowitz-Klodebach je 3 km; A. St. Zedlitz; Ag. eK. Ottmachau.
Gut Nr. 8. Bes.: Albin **Schlippe.**

Bkk. Schlesische Landschaftliche Bank Zweigst. Neiße.
Fl. 56 ha. — Grdst.-R.-E. 2235 *M.* Schwarzb. Niederungsv. Dt. Edelschw. Rübenwirtschaft.

Gut Bes.: Alfred **Linder.**
Fl. 40 ha. – Grdst.-R.-E. etwa 1600 *M.*

Gut. Gehört zum Fideikommiß Neisewitz (Nr. 3640).
Pächter: August **Heinze.**
Fl. 37 ha. – Grdst.-R.-E. etwa 1500 *M.*

Gut. Bes.: Albert **Rieger.**
Fl. 36 ha. – Grdst.-R.-E. etwa 1400 *M.*

Gut. Bes.: Paul **Zimmer.**
Fl. 23 ha. – Grdst.-R.-E. etwa 900 *M.*

Gut. Bes.: Paul **Buchwald.**
Fl. 23 ha. – Grdst.-R.-E. etwa 900 *M.*

3679. Grottkau. P. T. F. E. A. St. Ag. eK. kK. Grottkau.

Kämmereiforst.
Besitzerin: **Stadtgemeinde Grottkau.**
Stadtförster*: Appel.
Fl. 449,33 ha. — Grdst.-R.-E. 4240 *M.*

Provinzialgut. F 20.
Bes.: **Provinzialverband von Oberschlesien.**
Bevollm.: Kauder, Direktor d. Prov.-Erziehungsanstalt.
Wirtsch.-Inspektor*: Peisker.
Fl. 101,3 ha. — Grdst.-R.-E. 3375 *M.* Rotb. Ostfriesen.

3680. Halbendorf. P. T. F 41. E. St. eK. kK. Ag. Grottkau 0,5 km; A. Halbendf.

Rittermäß. Erbscholtisei m. Dpfziegelei.
Bes.: Frau Landrat Elisabeth **Kuhn,** geb. Franke, in Grottkau. — 1 Insp.
Fl. 130 ha. — Grdst.-R.-E. 2607 *M.*
Angeschl. an Molkereigenoss. Grottkau.

3681. Kamnig. P. T. F. E. A. St. kK. Kamnig; E. Tscheschdorf 2,5 km; eK. Münsterberg 10 km; Ag. Ottmachau.

Pfarrwidmut. Bes.: **Kath. Pfarrei.**
Fl. 98 ha. — Grdst.-R.-E. 1995 *M.*
An 58 Pächter verpachtet.

⊙ Gut. Bes.: A. **Lux.**
F 7 Gläsendorf (Kr. Grottkau).
Fl. 58 ha. — Grdst.-R.-E. 2000 *M.*

Gut. Bes.: Reinhold **Haase.**
F 22 Gauers. Fam.-Bes. s. mehr. Jahrh. Postschkk. Brsl. 72167. Bkk. Eckwert, Münsterberg.
Fl. 42 ha. — Grdst.-R.-E. 1220 *M.* Rotb. Ostfriesen.

Gut Nr. 8. Bes.: Joseph **Wolff.**
Fl. 28 ha. — Grdst.-R.-E. 867 *M.*

Gut Nr. 2. Bes.: Artur **Aust.**
Fl. 23 ha. — Grdst.-R.-E. 770 *M.*

Gut Nr. 20. Bes.: Hugo **Sommer.**
Fl. 26,5 ha. — Grdst.-R.-E. 735 *M.*

Gut Nr. 47a. Bes.: Rob. **Christoph.**
Fl. 21,5 ha. — Grdst.-R.-E. 654 *M.*

3682. Laßwitz. P. T. Matzwitz (Kr. Grottkau) 4 km; Ag. eK. Ottmachau; E. Matzwitz 5, Ottmachau 6, Patschkau 11 km; A. St. Lobedau; F. kK. Laßwitz.

Pfarrwidmut. Bes.: **Kath. Pfarrei.**
Postschkk. Brsl. 20796.
Fl. 72 ha. — Grdst.-R.-E. 1560 *M.*
In Teilstücken verpachtet.

Erbscholtisei Nr. 1. Bes.: Max **Herink,** Kreistaxator. F 30 Gauers.
Fl. 59,5 ha u. 7 ha Pachtacker.
Grdst.-R.-E. 1339 *M.* – Schwarzb. Ostfr.
Der Ldw. Kammer angeschl. Saatgutwirtsch. Vermehrungsstelle f. Kriewener Weizen.

Erbscholtisei Nr. 2. Bes.: Heinr. **Schmidt.**
Fl. 53 ha. — Grdst.-R.-E. 1314 *M.*

Gut Nr. 3. Bes.: Josef **Gloger.**
Fl. 33 ha. — Grdst.-R.-E. 940 *M.*

Gut Nr. 5. Bes.: Alois **Göbel.**
Fl. 29 ha. — Grdst.-R.-E. 879 *M.*

Gut Nr. 45. Bes.: Paul **Kaluschke.**
Fl. 30 ha. — Grdst.-R.-E. 765 *M.*

Gut Nr. 34. Bes.: Max **Buchwald.**
Fl. 28 ha. — Grdst.-R.-E. 690 *M.*

Gut Nr. 6. Bes.: Wilh. **Allnoch.**
Fl. 24 ha. — Grdst.-R.-E. 652 *M.*

3683. Leippe (Deutsch). P. T. F. E. kK. Deutsch Leippe, Bhf. 1 km; A. St. Ossig; Ag. eK. Grottkau 5 km.

Gut. Bes.: August **Baumgart.**
Fl. 33 ha. – Grdst.-R.-E. etwa 1200 *M.*

3684. Lindenau. P. T. F. A. St. kK. Lindenau (Kr. Grottkau); E. Matzwitz 5—8 km; E. eK. Münsterbg. 9—11 km; Ag. Ottmachau 11,5 km.

Freigut. Bes.: Alfred **Blaeschke.**
Familienbesitz seit 1848. F 10 Gauers.
Fl. 109 ha. — Grdst.-R.-E. 3336 *M.* Schwarzb. Ostfriesen.

Pfarrwidmut. Bes.: **Kath. Pfarrei.**
Parzellenweise verpachtet.
Fl. 72 ha. — Grdst.-R.-E. 2184 *M.*

Gut. Bes.: Otto **Kirsch.** — F 29 Gauers.
Fl. 49 ha. — Grdst.-R.-E. 1725 *M.*

Gut. Beſ.: Georg **Chriſtoph.**
Fl. 44 ha. — Grdſt.-R.-E. 1722 *M.*

Gut. Beſ.: Aug. **Dumſch,** Amtsvorſteher.
F 12 Gauers.
Fl. 53 ha. — Grdſt.-R.-E. 1683 *M.*

Gut. Beſ.: Wilh. **Langer I.** F 9 Gauers.
Fl. 52,3 ha. — Grdſt.-R.-E. 1640 *M.* Schwarzb. Oſtfrieſen. — Molkerei.

Gut. Beſ.: Fritz **Weicht.** — F 31 Gauers.
Fl. 55,15 ha. — Grdſt.-R.-E. 1361 *M.*

Gut. Beſ.: Max **Tinter.**
Fl. 41,4 ha. — Grdſt.-R.-E. 960 *M.*

3685. Matzwitz. P. T. F. E. Matzwitz (Kr. Grottkau); Ag. eK. kK. Ottmachau 3 km; A. St. Ellguth.

Erbſcholtiſei. ▯ Beſ.: mindeſ. Ernſt **Engelien** i. Johnsdorf (Kr. Grottkau.).
Vorm.: Ökonomierat Kleinſchmidt in Tſcheſchdorf (Nr. 3650). F 35 Ottmachau.
1 Wirtſchafter, 1 Ziegelmeiſter.
Fläche 137 ha: 122 Acker, 10 Wieſen, 2 Holz, 2 Garten, 1 Hof ꝛc.
Grundſt.-R.-E. 4375 *M.* — Dampfziegelei. Granitſteinbruch. Anteil an der Genoſſenſchaftsbrennerei und -Mühle Matzwitz. — Maſtwirtſchaft. Schweinez. — Starker Hackfruchtbau.

Gut Nr. 1. Beſ.: Ernſt **Roſenberger.**
Fl. 37 ha. — Grdſt.-R.-E. 1092 *M.*

Gut Nr. 32. Beſ.: Georg **Buchwald.**
Fl. 26 ha. — Grdſt.-R.-E. 825 *M.*

3686. Neudorf (Klein), Erbſcholt. Nr. 1. P. T. F 12 6. E. Ag. eK. Grottkau 2,5 km; A. St. kK. Alt Grottkau.
Beſ.: **Provinzialverband von Oberſchleſien.**
Bevollm.: Zierl, Direktor der Prov.-Erziehungsanſtalt, Grottkau.
Fl. 67,6 ha. — Grdſt.-R.-E. 1877 *M.* Rotb. Oſtfrieſen.

3687. Ogen. P. T. Gauers 2 km; F. E. Ogen; Ag. eK. Ottmachau 9 km; A. St. Zedlitz; kK. Gr. Carlowitz.

Freigut. Beſ.: Hedwig **Scholz.** F 15 Gauers.
Fl. 57,6 ha. — Grdſt.-R.-E. 2344 *M.* Schwarzbunte Oſtfrieſen.

Gut Nr. 8. Beſ.: Franz **Rieger.** F 51 Gauers.
Fl. 41,9 ha. — Grdſt.-R.-E. 1415 *M.*

Gut Nr. 4. Beſ.: Paul **Lux.** F 50 Gauers.
Fl. 36,9 ha. — Grdſt.-R.-E. 1168 *M.*

Gut Nr. 5. Beſ.: Deodat **Haaſe.** F 49 Gauers.
Fl. 29,3 ha. — Grdſt.-R.-E. 1166 *M.*

Gut Nr. 5. Beſ.: E. **Chriſtoph.** F 23 Gauers.
Fl. 36,5 ha. — Grdſt.-R.-E. 1153 *M.*

Gut Nr. 2. Beſ.: Julius **Jülke.**
Fl. 28,6 ha. — Grdſt.-R.-E. 993 *M.*

Gut Nr. 12. Beſ.: Heinrich **Hilbig.**
Fl. 24,9 ha. — Grdſt.-R.-E. 737 *M.*

Gut Nr. 19. Beſ.: Felix **Rieger.**
Fl. 22,9 ha. — Grdſt.-R.-E. 725 *M.*

Gut Nr. 13. Beſ.: Martha **Mücke.**
Fl. 25,9 ha. — Grdſt.-R.-E. 722 *M.*

3688. Ottmachau, Kämmereig. P. T. F. E. A. St. Ag. eK. kK. Ottmachau (Kr. Grottkau).
Beſ.: **Stadtgemeinde Ottmachau.**
Forſtdezernent: Ratmann Bartſch.
Waldwärter*: Franke.
Fl. 153 ha. — Grdſt.-R.-E. 3500 *M.* Außer Forſt parzellenweiſe verpachtet.

3689. Petersheide. P. T. F. A. St. Petersheide; E. Falkenau (Fracht) 5, Friedewalde (Perſ.) 4 km; Ag. Neiße; eK. Grottkau; kK. Mogwitz (mit Kirche in Petersheide).

Rittergut I▯ mit Vorwerk **Annahof.**
F 11 Falkenau (Schleſ.).
Beſ.: F. **Marx'ſche Erben** in Schweſterwitz (Nr. 4020). — 1 Inſpektor.
Mitbeſitzer u. Generalbevollm.: Richard Kollo ch.
Fläche 157 ha: 142 Acker, 7,5 Wieſen, 7,5 Park, Garten, Hof ꝛc.
Grdſt.-R.-E. 2300 *M.* — Dreſchſatz. Beteiligung an Molkerei Friedewalde. Schwarzweiße Oſtfrieſen. — Deutſches Edelſchwein. — Weizen-, Flachs-, Kartoffel- u. Rübenbau. — Gründüngung.

Rittergut II▯ mit Zubehör.
Beſ.: Oswald **Herde,** Lt. d. R. a. D.
1 Inſpektor.*
Fl. 98,5 ha: 81 Acker, 8,5 Wieſen, 7 Holz, 2 Hof ꝛc. — Grdſt.-R.-E. 1600 *M.*
Reinzucht rotb. Oſtfrieſen. Vered. Landſchwein. — Milchlief. an Gen.-Molkerei Friedewalde. - Obſtanpflanzung.

3690. Peterwitz, Vorw.▯ (Gutsbz. Ndr. Hennersdorf). P. T. F. A. St. kK. Hennersdorf (Kr. Grottkau) 3 km; E. Friedewalde 9 u. Falkenau 11 km; Ag. Neiße; eK. Grottkau.
Beſitzer: Karl Graf **v. Oppersdorff'ſche Erben,** verfügungsberecht. Johannes Graf von Oppersdorff auf Nd.-Thomaswaldau (Nr. 2121).
Parzellenweiſe verpachtet.
Hauptpächt. u. Bevollm.: Verw. Frau Maria Tietze in Ndr.-Laſſoth (Nr.

3862). — 1 Inspektor.
Fläche 221 ha: 204,7 Acker, 5 Wiesen, 3 Holz, 6,8 Wasser, 1,3 Hof ꝛc.
Grundst.-R.-E. 4703 *M.*
Schwarzb. Niederungsvieh (Herdb.).

3691. Seiffersdorf b. Ottmachau. P. T. A. St. kK. Seiffersdorf (Kr. Grottkau); F 7 Bechau (Kr. Neiße); E. Gläsendorf 4,5 u. Carlowitz-Klodebach 6 km; eK. Schreibendorf: Ag. Neiße.

Restrittergut Schwedlich.
Bes.: Wilh. **Schachten.**
Fl. 39,1 ha. — Grdst.-R.-E. 478 *M.*

3692. Sorgau, Dominium (Gem.-Bz. Altgrottkau). P. F 35. E (Fracht). Ag. eK. kK. Grottkau 4,5 km; T. E (Pers.). A. St. Alt Grottkau 2 km.
Bes.: Kurt **Habel,** Oberlt. a. D. – 1 Assist.
Fläche 130 ha: 118 Acker, 9 Wiesen, 1 Weide, 0,5 Park, 0,5 Garten, 1 Hof ꝛc.
Grundst.-R.-E. 3000 *M.* Ostfriesen.
Anerk. Stammherde des deutschen Edelschweines, Zucht und Mast, Verkauf von Zuchttieren.
Gründüngung. Rüben- u. Weizenbau.
Anerk. Lehrwirtschaft der Ldw. Kammer.

3693. Zedlitz. P. kK. Groß Carlowitz (Bz. Oppeln) 3 km; E. Ogen 1,5 km; T. F. A. St. Zedlitz (Kr. Grottkau); Ag. eK. Ottmachau.

Gut Nr. 14. Bes.: Josef **Zucker.**
Fl. 40 ha. — Grdst.-R.-E. 1425 *M.* Schwarzb. Ostfriesen.

Gut Nr. 17. Bes.: Anna **Zimmer.**
Fl. 34 ha. — Grdst.-R.-E. 1200 *M.*

Gut Nr. 16. Bes.: Paul **Schmidt.**
Fl. 25 ha. — Grdst.-R.-E. 882 *M.*

Gut Nr. 15. Bes.: Paul **Ritter.**
Fl. 23 ha. — Grdst.-R.-E. 801 *M.*

Gut Nr. 11. Bes.: Paul **Finger.**
Fl. 20 ha. — Grdst.-R.-E. 603 *M.*

5. Land- (u. Stadt-) kreis Hindenburg.

Die Kreisstadt Hindenburg bildet mit 16,85 qkm Fläche und 72 974 Einwohnern einen eigenen Stadtkreis.

Größe: 48,26 Quadrat-Kilometer. — Einwohner: 128 868. — Landgemeinden: 4. — Gutsbezirke: 1. — Amtsbezirke: 3. — Städte: keine. — Viehstand: 1307 Pferde, 526 Stück Rindvieh, 12 Schafe, 3604 Schweine, 3969 Ziegen. — Lage: im südöstlichen Teile der Provinz, zwischen den Kreisen Gleiwitz und Beuthen. — Die Güter gehören zur Oberschlesischen Fürstentums-Landschaft mit Ausschluß des zur Neiße-Grottkauer Fürstentums-Landschaft gehörigen Gutes Biskupitz — Bodenbeschaffenheit: kalter, lehmiger Boden. Vorherrschend die Eisenindustrie und der Steinkohlenbergbau. Der durchschnittliche Grundsteuer-Reinertrag betrug früher pro Hektar Acker: 9,01 *M*, Wiesen: 14,88 *M*, Holz: 8,22 *M*. Von der Gesamtfläche sind land- und forstwirtschaftlich genutzt 3467,5 ha. — Gewässer: die Klodnitz, der Klodnitz-Kanal, das Beuthener Wasser, der Scharnawka-Bach, das Sosnitzaer Wasser, der Stollenkanal. — Eisenbahnen: die Oberschlesische Eisenbahn (Breslau—Oswiecim) mit der Station Hindenburg; Gleiwitz—Beuthen mit den Stationen: Ludwigsglück, Borsigwerk; Oppeln—Beuthen mit der Station: Borsigwerk; Poremba—Gleiwitz mit den Stationen: Poremba, Dorotheendorf und Sosnitza; Gleiwitz—Loslau mit der Station Sosnitza; Gleiwitz—Idaweiche mit der Station Sosnitza; ferner noch verschiedene Bahnen zwischen den Steinkohlengruben u. Eisenhütten. — Mehl-

mühlen in Biskupitz und Hindenburg; Dampfsägewerke in Hindenburg; Dampfbrauerei in Hindenburg. — Mit elektrischer Energie versorgen den Kreis die Oberschlesischen Elektrizitätswerke (Schles. Elektrizitäts- u. Gas-Aktiengesellschaft in Gleiwitz).

Bildungsanstalten in Hindenburg: Staatl. Oberlyzeum; städt. Realschule i. E.; Mittelschule für Knaben u. Mädchen; Handelsschule; höh. Handelsschule; Haushaltungs- u. Gewerbeschule; kaufm. und gewerbl. Berufsschule; in Zaborze: Gymnasium; Mittelsch. f. Knaben u. Mädchen, gewerbl. Berufssch.

Staatliche Polizeidirektion für den gesamten Restkreis.

Stadt Hindenburg.

Landgericht: Gleiwitz. Amtsgericht: Hindenburg.

Stellvertretend. Landrat [F 130]: Reg.-Rat Dr. **Müller v. Blumencron.**
Stellv. Kreisobersekretär: Reg.-Bürodiätar **Janetzki.**
Kreiskasse in Gleiwitz.
Kreisausschuß [F 136]: **Stoletzky,** Bürodir.
Kreiskommunalkasse: Kassenoberinspektor **Bluszcz.**
Kreisspar- und Girokasse: Kassendirektor **Döinck.**
Kreisbaurat: **Mielke.**
Kreisarzt [F 518]: Dr. **Gurski,** Med.-Rat.
Kreistierarzt [F 1060]: **Wierzba,** Vet.-Rat.
Katasterdirektor: **Luschek.**
Kreisschulräte: I. **Kowatzek,** II. **Fuß.**
Finanzamt: Ober-Reg.-Rat **Gaebel.**
Kulturamt in Gleiwitz.
Wasserbauamt in Gleiwitz.
Hochbauamt in Beuthen.
Gewerbeaufsichtsamt in Gleiwitz.

Majoratsherrschaft Ruda-Biskupitz,

bestehend aus den Gütern Nr. 3694 (u. 4394 Kr. Schwientochlowitz),

Besitzer: Dr. jur. Nikolaus Graf **von Ballestrem** auf Plawniowitz (Nr. 4267) und Ober Gläsersdorf (Nr. 3149/54).
Bevollmächt.: Generaldirektor Franz Pieler in Gleiwitz.
Oberleit. der Landw. führt die Domänen-Direkt. i. Mittel Oberau (Nr. 3149/54).

3694. Biskupitz, Majorat im Gem.-Bez. P. T. eK. Borsigwerk (Oberschles.) 0,4 km; A. St. kK. Biskupitz; F 1153. Ag. Hindenburg (Oberschl.); E. Borsigwerk 4 km.
Familienbesitz seit 1793.
Revierförster*: Schonert.
Pächt. der Landwsch.: Borsigwerk A. G. in Borsigwerk.
Inspektor: Mikulla.
Fl. 686 ha: 354 Acker, 23 Wiesen, 2 Weide, 182 Holz, 4 Garten, 114 Rodeland, 7 Unland, Anschlußbahnen, Wege, Gehöfte, Grdst.-R.-E. 7851 ℳ. — Schwarzb. schles. Niederungsvieh. — Futterbau.

Allodial-Herrschaft Hindenburg-Makoschau,

(bestehend aus den Gütern Nr. 3695/6 u. Nr. 4399 Kr. Rybnik).

Besitzer: Kraft Graf **Henckel von Donnersmarck** auf Repten, Kr. Tarnowitz.
Zentralverwaltung u. Forstinspektion in Neudeck (Nr. 4588 ff.).
Forstverwaltung: Oberförster Both in Waldhof.
Ökonomieinspektion in Matheshof [F 1445 Hindenburg (Oberschlesien)]: Inspektor Pyka.
Gesamtfläche 967 ha. — Gesamt-Grdst.-R.-E. 7126 ℳ.
Acker u. Wiesen in Parzellen verpachtet.

3695. Sosnitza, Rittergut m. Vorw. **Matheshof.** P.F.E.A.St. Sosnitza; T. Gleiwitz; Ag. kK. eK. Hindenbg. Fl. 247 ha: 213 Acker, 22 Wiesen, 12 Hof ꝛc. — Grdst.-R.-E. 1614 *M*.

3696. Hindenburg, Ritterg. P.T.F.E. A. St. Ag. kK. eK. Hindenburg. Fläche 479 ha: 192 Acker und Wiese, 260 Holz, 27 Hof ꝛc. Grundst.-R.-E. 3322 *M* — Ziegelei.

6. Kreis Kreuzburg OS.

Größe: 553,83 Quadrat-Kilometer. — Einwohner: 53 076. — Landgemeinden: 63. — Gutsbezirke: 44. — Amtsbezirke: 31. — Städte: Kreuzburg mit 12352 Einw., Konstadt mit 3636 Einw., Pitschen mit 2640 Einw. — Viehstand: 6896 Pferde, 28943 Stück Rindvieh, 3160 Schafe, 23917 Schweine, 5318 Ziegen. — Lage: im nördlichen Teile der Provinz, grenzend an Polen. — Die Güter gehören zur Breslau-Brieger Fürstentums-Landschaft mit Ausschluß der zur Oels-Militscher Fürstentums-Landschaft gehörigen Güter: Brinitze, Konstadt u. Ellguth, Gr. u. Kl. Deutschen, Jeroltschütz, Gr. u. Kl. Blumenau, Simmenau, Skalung, Dtsch. u. Poln. Würbitz, Wundschütz u. Vorw. Heinrichsfeld. — Bodenbeschaffenheit: mittlerer, ertragsfähiger Boden, daher Acker vorherrschend. Der durchschnittl. Grundsteuer-Reinertrag beträgt pro Hektar Acker: 14,49 *M*, Wiesen: 21,93 *M*, Holz: 5,48 *M*. Von der Gesamtfläche sind: 375,02 qkm Acker, 52,40 qkm Wiesen, 88,37 qkm Wald. — Gewässer: Flüsse: die Prosna (Grenzfluß mit Polen), der Stober, die Pratwa; Bäche: der Struga-, der Bartsch- und der Konstadter Bach. — Eisenbahnen: die Rechte-Oder-Ufer-Bahn mit den Stationen: Poln. Würbitz, Konstadt, Schmardt, Kreuzburg und Bankau; die Kreuzburg-Posener Bahn mit: Kreuzburg, Schönwald, Bischdorf-Eichborn, Pitschen und Costau; die Bahnen Kreuzburg—Oppeln über Jellowa und über Bossowska mit der Station Kreuzburg.

Landw. Maschinenfabriken in Konstadt, Kreuzburg u. Pitschen; Mehlmühlen in Schloß Ellguth, Jeroltschütz, Konstadt, Kreuzburg, Margsdorf, Pitschen, Polanowitz, Alt Tschapel, Wundschütz und Würbitz; Dampfsägemühlen in Bankau, Jeroltschütz, Konstadt, Kreuzburg, Pitschen, Reinersdorf u. Würbitz; Zuckerfabrik (A.-G.) u. Lederfabrik in Kreuzburg; Brauereien in Konstadt, Kreuzburg u. Pitschen; Hefenfabrik in Konstadt; Molkereien in Bürgsdorf, Konstadt, Kreuzburg, Omechau, Pitschen, Roschkowitz, Sarnau (Genoss.), Nieder Schmardt, Schönfeld, Schönwald u. Würbitz; Kalksandsteinfabriken in Nieder Ellguth und Roschkowitz.

Bildungsanstalten in Kreuzburg: Gymnasium; Aufbauschule; höh. Mädchenschule; landwirtschaftl. Schule; kaufm. u. gewerbl. Fortbildungsschule; in Konstadt: kaufm. u. gewerbl. Fortbildungsschule; in Pitschen: gewerbl. Fortbildungsschule; in 18 Orten ländl. Fortbildungsschulen.

Kreisstadt Kreuzburg (Oberschles.).

Landgericht: Oppeln. Amtsgerichte: Konstadt (Oberschles.), Kreuzburg (Oberschl.) und Pitschen.

Landrat [F53]: Dr. **von Baerensprung.**
Kreisobersekretär: **Gutsche.**
Kreisausschuß [F53, 95]: **Mittwoch**, Bürodirektor.
Kreisbaumeister [F 53 u. 255]: **Eichhorn**, Regierungsbaumeister a. D.
Kreiskasse: **Lipinski**, Oberrentmstr.
Kreiskommunalkasse: **Sygulla**, Kassendir.
Kreisarzt [F144]: Dr. **Kley**, Medizinalrat.
Kreistierarzt [F54]: Dr. **Pflanz**, Vet.-Rat.
Katasterdirektor: **Kellert.**
Kreisschulräte: I. **Nötzig**, II. **Lehmann.**
Gewerbeaufsichtsamt [F 117]: **Hellmann**, Gewerberat.
Finanzamt [F 409]: **Kohlsdorfer**, Regierungsrat.
Kulturamt [F430]: **Reichelt**, Reg.-Assessor.
Hochbauamt [F168]: **Kellermann**, Baurat.

I. Selbständige Gutsbezirke.

3697. Bankau, Ritterg. mit d. Vorw. **Sternberg** u. **Brzesinke.** P. T. E. A. St. eK. Bankau (Kr. Kreuzburg); F67 (Schloß) u 155 (Holzbearbeitungsfb.) Ag. kK. Kreuzburg OS.
Besitzer: Heinr. Graf **von Bethusy-Huc**, Oberleutnant a. D.
Bevollm.: Otto Friedrich Graf von Bethusy-Huc, Lt. a. D.
Bkt Schles. Bankverein in Breslau, Eichborn & Co in Kreuzburg und Kreissparkasse Kreuzburg.
Oberinsp.*: Heinr. Döhne. – 2 Assist.
Oberförster*: Georg Walter. 1 Forstsekr.*, 5 Förster*, 1 Waldwärter.
Rentmstr.*: Herm. Nak. 1 Brenn.-Verwalter*, 1 Ziegelmeister*.
Fläche 24,6 ha: 726 Acker, 121 Wiesen, 23 Weide, 10 Park und Garten, 1472 Holz, 6 Wasser, 48 Wege, Hof 2c.
Grundst.-R.-E. 16 372 M — Brennerei Opfziegelei (Ringofen). Brettsäge u. Holzbearbeitgsfabrik (Leiter*: Oblt. Walter). Kartoffelflockenfabrik.
Oldenb. u Hann. Pferde. Ostfries. Rindv. Vered. Landschwein.
Starker Hackfruchtbau. Gründüngung.

3698. Baumgarten, Staatsdomäne. P. T. F21 (Domäne) u. 70 (Brenn.). kK Ag. Pitschen (Oberschl.) 4 km; E. Bischdorf-Eichborn 2 km; A. St. eK. Wilmsdorf.
Besitzer: **Preuß. Domänenfiskus.**
Pächter: Ernst Lipinsky, Lt. d. R. a. D. Postschkk. Breslau 50447.
1 Inspektor, 1 Assistent.
Fl. 395,5 ha: 320,5 Acker, 22,6 Wiesen, 19,4 Weide, 14,8 Wasser und Holz, 4,4 Park und Garten, 13,8 Hof 2c.
Grdst.-R.-E. 4816 M – Genossenschaftsbrennerei mit Kartoffelflockenfabrik.
Schwarzb. Niederungsvieh, Stammhd.

3699. Bischdorf, Ritterg. (zum Fideikommiß Kochelsdorf Nr. 3714 gehörig). P. T. F41. kK. Ag. Pitschen (Oberschl.) 4 km; E. Bischdorf-Eichborn 2,5 km; A. St. eK Bischdorf.
Bes.: Ernst **v. Jordan**, auf Kochelsdorf.
Güterdirektor*: Oskar Pietrusky. 1 Assist., 1 Brenn.-Verwalter*.
Fläche 540 ha: 476 Acker, 39 Wiesen, 0,4 Weide, 1 Wasser, 13 Holz, 1 Garten, 9,6 Hof 2c. — Grdst.-R.-E. 6958 M. Brennerei mit Kartoffelflockenfabrik.
Milchvieh: rote Ostfriesen.
Starker Hackfruchtanbau.

3700. Blumenau (Groß), Ritterg. P. T. F22. E. Ag. Konstadt (Oberschles.) 6 km; A. St. Deutsch Würbitz; eK. Simmenau; kK. Wallendorf.
Bes.: Walter **Thomas**, Lt. d. R. a. D. u. Amtsvorsteher (Bevollm.) und Emilie **Thomas**, geb. Lüdcke (S. a. Nr. 3701).
Oberinsp.: Sorich in Kl. Blumenau. 1 Insp., 1 Brenn.-Verw.*, 1 Gärtner*.
Gutsverw.: Postschkk. Breslau 3435.
Fläche 252 ha: 200 Acker, 34 Wiesen, 5 Weide, 3 Holz, 3 Park, 0,2 Gärten, 6,8 Hof 2c. — Grdst.-R.-E. 4428 M. Brennerei. — Oldenburger Pferdezucht. Schwarzb Niederungsv. (Herdbuchhd.).
Zuckerrübenbau. – Angeschl. dem Milchkontrollverein Konstadt, der Dampfpfluggen. Gr. Blumenau u. der Zuckerfabrik Bernstadt.

3701. Blumenau (Klein), Rittergut.

P.T. eK. Simmenau 2,5 km; F22. E.Ag. Konstadt 9 km; A.St. Deutsch Würbitz; kK. Wallendorf.
Besitzer wie bei Nr. 3700.
Oberinspektor*: Sorich. – 1 Assist.
Fläche 299 ha: 268 Acker, 5,3 Wiesen, 8,2 Holz, 11 Weide, 0,5 Wasser, 1,2 Gärten, 4,8 Hof ꝛc.
Grundst.-R.-E. 3702 ℳ – Flachsbau.

3702. Brinitze, Staatsdomäne m. Vorw. **Ellguth.** P. Polnisch Würbitz 3,5 km; T. F 38. E. Ag. eK. kK. Konstadt (Oberschl.) 3,5 km; A.St. Wundschütz.
Besitzer: **Preuß. Domänenfiskus.**
Pächter: Harbort von Windheim, Landesältester ꝛc. auf Wundschütz.
Oberinspektor*: Oswald Seidel.
Fl. 397,8 ha: 265,3 Acker, 110,4 Wiesen, 1 Weide, 0,6 Wasser u. Holz, 1,8 Park und Garten, 18,7 Hof ꝛc.
Grundst.-R.-E. 9102 ℳ — Schwarzb. Ostfriesenherde. — Flachs-, Zuckerrüben-, Getreide- u. Kartoffelbau.

3703. Brune, Ritterg. m. Vorw. **Neue Welt.** P. T. F 4 Skalung 4 km; E. Ag. Konstadt 8 km; A. St. Jacobsdorf; eK. Proschlitz; kK. Pitschen.
Bes.: Heinrich **Schwartzkopff,** Amtsvorst. 1 Inspektor, 1 Assistent, 1 Brenner.
Fl. 388,5 ha: 360 Acker, 18 Wiesen, 3 Weide, 3 Holz, 2,5 Park u. Garten, 3 Hof ꝛc.
Grdst.-R.-E. 4631 ℳ — Dampfbrenn. Schwarzb. Niederungsvieh. Schweinemast. — Kartoffelbau.

3704. Bürgsdorf, Staatsdomäne. P. T. E. Ag. kK. F 5. Konstadt (Oberschles.) 2 km; A.St. eK. Bürgsdorf.
Besitzer: **Preuß. Domänenfiskus.**
Pächter: Karl Bedau, Amtsrat, Amtsvorsteher. — Postschk Bresl. 44724.
Inspektor: K. J. Gründer.
Fläche 264,2 ha: 194 Acker, 50 Wiesen, 6 Weide, 14,2 Wege, Gewässer, Hof ꝛc.
Grdst.-R.-E. 4015 ℳ — Ostfriesen. Angeschl. an Brennerei Wundschütz.

3705. Costau, Ritterg. mit den Vorw. **Antonienhof** u. **Beihof.** P. T. E. A. St. eK. kK. Costau; F 34. Ag. Pitschen (Oberschles.) 8 km.
Bes.: Ludwig Carl Graf **von Ballestrem,** Major a. D. auf Kochtschütz (Kochcice) Kr. Lublinitz (Lubliniec) in Polen. Postschk. Breslau 57279. Girokto. Kreissparkasse Kreuzburg Nr. 476.
Gutsverw.*: Fahnert. – 1 Brennereiverwalter*, 1 Förster u. Teichverw.*, 1 Heger*, 1 Teichwärter*.
Fläche 819,5 ha: 489 Acker, 64,1 Wiesen 58 Wasser, 166 Holz, 12 Korbweiden, 30,4 Hof, Park, Garten ꝛc.
Grundst.-R.-E. 13 014 ℳ – Fischzucht. Dampfbrennerei. Kartoffelflockenanlage. Dampfpflug. Elektr. Anlage. Oldenburger Zuchtviehherde.

3706. Deutschen (Groß), Rittg. P. T. E. A. St. eK. Würbitz 2,5 km; F 49. Ag. Konstadt; kK. Wallendorf.
Besitzer: Hans Frhr. **von Buddenbrock-Hettersdorff.** – Familienbes. s. 1818.
Inspektor*: A. Mosler.
Fläche 390 ha: 310 Acker, 42 Wiesen, 25 Holz, 10 Park u. Garten, 3 Hof ꝛc.
Grdst.-R.-E. 5523 ℳ – Zuckerrübenbau. Flachsbau u. Ausarbeitungsanstalt.

3707. Deutschen (Klein), Ritterg. P. T. F 1. E. Roldau (Kr. Namslau) 3,5 km; E. A. St. eK. Würbitz 3,5 km; Ag. Konstadt; kK. Wallendorf.
Besitzer: Guido **Frenzel.** — 1 Assistent. Postschk. Breslau 8735.
Fläche 228 ha: 168 Acker, 15 Wiesen, 30 Weide, 0,5 Wasser, 10,5 Holz, 1 Park, 1 Garten, 2 Hof ꝛc.
Grundst.-R.-E. 3350 ℳ – Schwarzb. Ostfriesenherde. Schwere Pferde. Weideaufzucht.

3708. Eichborn, Staatsdomäne m. Anteilen in **Baumgarten** u. **Sarnau.** P. T. F 5. Schönwald (Kr. Kreuzburg, Oberschles.) 6 km; E. Bischdorf-Eichborn 1,5 km; A. St. eK. Wilmsdorf; Ag. kK. Pitschen.
Besitzer: **Preuß. Domänenfiskus.**
Pächter: Alfred Tschech, Oberamtm., Amtsvorst. – 1 Insp.*, 1 Brenn.-Verw.
Fläche 354,4 ha: 301,5 Acker, 30,2 Wiesen, 0,4 Weide, 9,6 Wasser u. Holz, 0,1 Park u. Garten, 12,6 Hof ꝛc.
Grdst.-R.-E. 3858 ℳ — Brennerei in Eichborn, auch beteil. an der Genoss.-Brennerei Baumgarten, der Zuckerfabrik Bernstadt u. der Gen.-Molkerei Sarnau. — Rotbunte Ostfriesen (Herdb.). Schweinezucht mit Mast.

3709. Golkowitz, Rittg. m. d. Vorw. **Albertinenhof** u. **Annahof.** P. T. F 53 (Wirtschaftsamt u. Ziegelei) u. 76 (Pächter). E. Ag. kK. Pitschen (OS.) 3 km; A. St. Jaschkowitz eK. Golkowitz.

Beſ.: verw. Frau Eliſabeth **von Lieres und Wilkau**, geb. Freiin v. Dazur.
Pächt. u. Bevollm.: Conſtantin von Lieres und Wilkau, Rittmſt. a. D.
Domin.: Poſtſchkk. Breslau 10371. Bkk. Stadtgirokaſſe Pitſchen.
Inſp.*: Juncker. – 1 Aſſiſt., 1 Förſter*, 1 Brennereiverwalter*, 1 Ziegelmſtr.*
Fläche 707,8 ha: 500 Acker, 86 Wieſen, 2,8 Waſſer, 100 Holz, 8 Park, Gärten, 5 Hof und Bauſtellen, 6 Wege ꝛc.
Grundſt.-R.-E. 11 168 ℳ.
Dampfbrennerei, Dampfziegelei, Zementwarenfabrik. — Anerk. Stammzucht d. dtſch. Edelſchweines.

3710. Goslau, Majorat ▯ m. Vorw. **Naſſadel-Goslau.** P.T.E.kK.F23. Pitſchen (Obſchl.) 7 km; A.St.Naſſadel; Ag. Kreuzburg; eK. Wilmsdorf.
Beſitzer: Hubertus Graf **von Garnier-Turawa** auf Turawa (Nr. 4047 u. ff.).
Pächter: Hubertus von Garnier.
Inſpektor*: Haniſch, Amtsvorſteher. 1 Brennereiverw*., 1 Heger.
Fl. 531,5 ha: 272,4 Acker, 119,8 Wieſen u. Weide, 1 Teiche, 130,8 Holz, 3 Wege, 4,5 Garten, Hof ꝛc.
Grdſt.-R.-E. 3514 ℳ. — Brennerei. Oldenb. Rindvieh. — Kartoffelbau.

3711. Jacobsdorf, Ritterg. ▯ P.T.F3. Skalung; E. Ag. Konſtadt 9 km; St. Brune; E. kK. Pitſchen 9 km; A. eK. Jacobsdorf;
Beſ.: Friedrich Frhr. **von Richthofen,** Hauptmann a. D.
Inſpektor*: Schobelt.
Fläche 468 ha: 372 Acker, 45 Wieſen, 20 Holz, 4 Park, 2 Gärten, 2 Waſſer, 23 Gräben, Wege, Hof ꝛc.
Grdſt.-R.-E. 8655 ℳ.
Schwarzw. Niederungsvieh (Herdbuch). Deutſches Edelſchw. (Herdbuch), Zuchttiere zum Verkauf.

3712. Jeroltſchütz, Rittg. ▯ mit Vorw. **Sabagne** u. **Neuvorwerk.** P.T.E. F15. kK. Ag. Konſtadt (Oberſchl.) 2 km; A. St. eK. Jeroltſchütz.
Beſitzer: Felix **von Studnitz,** Rittmſtr. a. D. des ehem. Garde-Kür.-Regts., Amtsvorſt. Poſtſchkk. Brsl. 50736. Wieder im Familienbeſ. ſeit 1902.
Inſpektor*: Alfr. Kurzmann. 1 Hofverwalter, 1 Förſter.
Parzellenverpachtung (etwa 135 ha).
Fläche 753 ha: 455 Acker, 90 Wieſen, 4 Weide, 4 Koppeln, 10 Waſſer, 175 Holz, 3 Park, 3 Garten, 9 Hof, Wege ꝛc.
Grundſt.-R.-E. 9500 ℳ.
Feldbahn. — Flachsausarbeitung.
Schäferei i. Neuvorwerk: Merinowollſch.

3713. Jordanhof ▯, beſtehend a. d. Rittergütern **Schiroslawitz** und **Woislawitz** u. Ruſtikalbeſ. P. F 37. E. Ag. kK. Pitſchen (Oberſchl.) 6,5 km; T. A. St. eK. Roſchkowitz 1,5 km.
Beſ.: Carl **von Jordan,** Rittmſtr. a. D. Familienbeſitz ſeit 1855.
Inſp.*: Otto Pietrusky. 1 Brenn.-V.*
Fläche 581,7 ha: 427,6 Acker, 73,7 Wieſen, 4,8 Weide, 3,5 Waſſer, 33,5 Holz, 6 Park, 1,6 Garten, 1,5 Weidenkultur, 25,3 Hof ꝛc. 50 ha in Parz. verpacht.
Grdſt.-R.-E. 11 081 ℳ. — Brennerei. Schleſ. Rotvieh. Merinofleiſchſchafe. Saatgutwirtſchaft.
Angeſchl. d. Molkereigenoſſ. Roſchkowitz und der Genoſſ.-Mühle Kreuzburg.

3714. Kochelsdorf, Ritterg. ▯ m. **Alt u. Neuvorwerk** (bildet mit Nr. 3699 zuſammen ein Fideikommiß). P. T. F 24. kK. Ag. Pitſchen (Oberſchl.) 4,5 km; E. Biſchdorf-Eichborn 3 km; A. St. eK. Biſchdorf.
Beſitzer: Ernſt **von Jordan,** Landesälteſter und Amtsvorſteher.
Poſtſchkk. Bresl. 12058. Bkk. Kreisſpark. Kreuzburg OS. Nr. 429.
Inſpektor*: Walter Pietrusky.
Rentmeiſterin: M. Przirembel.
1 Brennerei-Verw.*.
Fläche 496 ha: 436 Acker, 45 Wieſen, 1 Waſſer, 1 Park, 1 Garten, 5 Holz, 7 Hof ꝛc. — Grdſt.-R.-E. 6590 ℳ.
Brennerei u. Flachsausarbeitungsanlage. – Schleſ. Rotvieh. – Starker Hackfruchtbau u. Flachsanbau.

3715. Kreuzburg, Staatl. Oberförſterei enthaltend die Forſtbezirke **Bürgsdorf-Berthelſchütz** (Kr. Kreuzburg), **Kotſchanowitz, Buſow** II u. Anteile der Gutsbez. **Neudorf** u. **Gohle** (Kr. Roſenberg) ſowie Anteile des Forſtgutsbezirks **Creuzburgerhütte** (Kr. Oppeln). P.T.F 262. E. Kreuzburg (Oberſchl.).
Beſitzer: **Preuß. Forſtfiskus.**
Forſtmeiſter: Schmidt in Kreuzburg. 1 Revierförſter, 1 Forſtſekretär*, 11 Förſter (3 ohne Rev.), 2 Hilfsförſter.
Fläche 5867 ha: 5591 Holzboden, 143 Acker, 76 Wieſen, 2 Waſſer, 5 Garten, 53 Unland ꝛc. — Grdſt.-R.-E. 19376 ℳ.

3716. Kuhnau, Vorwerk (zur Domäne **Neuhoff,** Kr. Rosenberg). P. T. F153. E (Anschlußgleis in Neuhoff 1,5 km). Ag. eK. Kreuzburg (OS.) 1,3 km; A. St. kK. Kuhnau.
Besitzer: **Preuß. Domänenfiskus.**
Pächt.: verw. Frau Oberamtmann Maria Holubek, Neuhoff (Nr. 4133).
Administrator*: Hubert Holubek in Neuhoff.
Fläche 116,1 ha: 104,5 Acker, 6 Wiesen, 4,6 Hof 2c. – Grdst.-R.-E. 1630 *M.*
Schwarzb. Niederungsvieh.

3717. Langwiese, Ritterg. ▯ P.T. F32. kK. Ag. Pitschen (Oberschl.) 3 km; E. Pitschen 3,5 und Bischdorf-Eichborn 2,5 km; A. St. eK. Wilmsdorf.
Besitzer: Georg **Günther,** Kgl. Oberamtmann, Hptm. d. L. a. D. – 1 Assist.
Fläche 213 ha: 193 Acker, 15 Wiesen, 0,5 Holz, 0,5 Park, 2 Garten, 2 Hof 2c.
Grundst.-R.-E. 3038 *M.*
Angeschl. der Genossenschaftsbrennerei u. Kartoffelflockenfabrik Baumgarten m. 13 Anteilen, ebenso der Genossenschaftsmolkerei Sarnau.
Rindviehzucht u. -Mast: Ostfriesen.
Starker Kartoffelbau.

3718. Matzdorf, Ritterg. ▯ P. Oberkunzendorf (Kr. Kreuzburg OS.) 5 km; E. Schönwald 5, Pitschen 13 u. Kreuzburg 12 km; A. St. Matzdorf; eK. Wilmsdorf mit Filiale in Matzdorf; kK. Lowkowitz; Ag. F70. T. Kreuzburg (Oberschles.).
Besitzer: Kurt **Dobers.**
1 Inspektor, 1 Hofverw.*, 1 Brenner*.
Fläche 366,8 ha: 327,8 Acker, 11 Wiesen, 1,5 Weide, 13 Wald, 2 Wasser, 4,5 Park, 1 Gärten, 6 Wege, Hof 2c.
31,5 ha an Anlieger verpachtet.
Grdst.-R.-E. 4284 *M.* Dampfbrennerei.
Schwarzb. Niederungsvieh.
Starker Hackfruchtbau.

3719. Nassadel, Ritterg. ▯ m. 1 Vorw. P. Uschütz (Oberschl.) 4 km; T. F23. kK. Pitschen (Oberschl.) 7 km; E. Bischdorf-Eichborn 6 km; A. St. eK. Nassadel; Ag. Kreuzburg 16 km.
Bes.: Frau Ök.-Rat Hedwig **Lipinsky.** Familienbesitz seit 1896.
Bevollm.: Kurt Lipinsky, Oberlt. a. D. — 1 Assist., 1 Brennereiverw.
Fläche 367 ha: 321 Acker, 32 Wiesen, 1 Weide, 5 Holz, 1 Wasser, 7 Hofic., Grundst.-R.-E. 3600 *M.* — Brennerei, Schneidemühle (Dampfbetrieb).
Schwarzb. Ostfriesen.

3720. Neudorf, Fideikommiß-Ritterg. ▯ m. d. Vorw. **Mühlvorwerk** und **Sowisna.** P. T. F 5. E. Ag. Pitschen (OS.) 5 km; A. St. eK. kK. Neudorf.
Bes.: Verw. Frau Elisabeth **v. Prittwitz u. Gaffron,** geb. von Eichel-Streiber. Familienbesitz seit 1858. Bkk.: Schles. Bankverein, Breslau.
Inspektor*: Weiß.
1 Brenn.-Verw.*, 1 Förster*, 2 Assist.
Fläche 758 ha: 435 Acker, 75 Wiesen (7,5 Rieselwiesen), 208 Holz, 20 Weide, 2 Wasser, 5 Park, 1 Garten, 12 Hof, Unland 2c. — Grdst.-R.-E. 10557 *M.*
Brennerei. — Schwarzb. Niederungsvieh, Stammherde. Vered. Landschwein.
Intens. Betrieb.

3721. Omechau, Ritterg. ▯ mit **Postenvorwerk, Altvorw.** u. **Ferdinandshof.** P. T. E. Costau 4 km; F. A. St. eK. Omechau; E. Ag. kK. Pitschen 8 km.
Bes.: Fräulein Elisabeth Dorothea **von Prittwitz und Gaffron.**
Familienbesitz seit 1783.
Pächter: Rittmstr. von Jordan auf Jordanhof (Nr. 3713).
Postschkk. Breslau 63570 (Dom.).
Insp.*: Alfred Geilke. — 1 Assistent, 1 Brennereiverwalter*, 1 Förster*.
Fläche 798,7 ha: 436,7 Acker, 145,6 Wies., 12 Weide, 183,7 Holz, 8 Park, Gart., 12,7 Hof 2c. – Grdst.-R.-E. 10 271 *M.*
Brennerei. Molkerei (verp.).
Ostfriesisches Rindvieh. Landschweine.

3722. Polanowitz, Ritterg. ▯ m. Vorw. **Ferdinandshof.** P. T. E. Ag. kK. F 26. Pitschen (Oberschles.) 2 km; A. St. eK. Polanowitz.
Besitz.: Wanda **Korn,** geb. Rudolphi.
Inspektor*: Wilde, Amtsvorsteher. 1 Assistent.
Fläche mit Rustikalbesitz 394 ha: 352 Acker, 0,5 Wasser, 35 Wiesen, 6,5 Gärten, Wege, Hof 2c. – Grdst.-R.-E. 7025 *M.*
Schles. Rotvieh. — Rübenbau.
Angeschl. an Molkerei Roschkowitz u. Zuckerfabrik Bernstadt.

3723. Proschlitz, ▯ Ritterg. mit **Ober- u. Niederhof.** P. T. F33. E. Ag. Pitschen (Oberschl.) 7 km; A. St. eK. Proschlitz; kK. Neudorf.

Beſ.: Rudolf **von Watzdorf**, Ref. a. D. und Rittmſtr. d. R. a. D., Amtsvorſt. Familienbeſitz ſeit 1872.
Poſtſcheckkonto Breslau 10372.
Kto. 492 Kreisſparkaſſe Kreuzburg.
Bevollm.: Oberinſp.* Grunewald.
1 Rentmſtr., 1 Aſſiſtent, 1 Brenn.-Verw.*, 1 Förſter*, 1 Wieſenwärter*.
Fläche 1030 ha: 689,5 Acker, 166 Wieſen (75 Rieſelwieſen), 15 Korbweiden, 126,5 Holz, 2,5 Waſſer, 10,5 Park, 20 Gärten, Hof ꝛc.
Grdſt.-R.-E. 19326 *M.* — Brennerei, Kartoffeltrocknung. — Schwarzb. Niederungsvieh. Zucht d. weißen Edelſchweins. Fleiſchmerino, Stammherde.

3724. Reinersdorf, Majorat ▯ m. den Vorw. **Schloßvorwerk, Roſalienhof, Alt u. Neuvorwerk** (Beſtandt. d. von Reinersdorff'ſchen Familien-Fideikommiſſes, geſtiftet 1841). P. T. F 1. A. St. eK. Reinersdorf (Oberſchl.); E. Konſtadt 13 km; Ag. kK. Pitſchen.
Beſitzer: Majoratsherr Friedrich **von Reinersdorff-Paczensky und Tenczin**, Rittmſtr. d. L. a. D. (ſ. auch Nr. 1889). Poſtſchkt. Breslau 1775 (Forſtamt) 63504 (Rentamt) u. 53917 (Molkerei).
Rentmeiſter*: Michnick.
1 Rechnungsreviſor*.
Oberinſpekt.*: Kurnoth. 2 Aſſiſt., 1 Brennereiverw.*, 2 Vorwerksverw.*
Oberförſter*: Hubert Groſſer.
3 Förſter*, 2 Bürobeamte*, 1 Sägewerksverwalter*, 3 Hilfsjäger.
Fläche 2434 ha: 738 Acker, 112 Wieſen, 21 Weide, 1493 Holz, 12 Waſſer, 8 Park, Garten, 50 Hof, Wege ꝛc.
Grundſt.-R.-E. 27 555 *M.* — Dampfziegelei. Dampfbrennerei. Dampfſägewerk. Parkett- und Spundfabrik. Dampfmolkerei. — Simmenthaler Rindviehzucht. Verkauf v. Zuchtbullen. Vered. Landſchw. Galiz. Spiegelkarpfen.

3725. Roſchkowitz (Alt und Neu), ▯ mit den Vorw. **Albertinenhof u. Borek**, Majorat. P. T. A. St. eK. Roſchkowitz; F 30. E. Ag. kK. Pitſchen (Oberſchleſ.) 4, Bhf. 5 km.
Beſ.: Bertram **von Cramon-Taubadel**, Maj. d. R. (ehem. Leibkür.-Regt.) a. D. Amtsvorſteher.
Kurator: R. von Watzdorf auf Proſchlitz (Nr. 3723).
Majoratsherrſch.: Poſtſch. Brsl. 37303.
Inſp.*: Hoff. Rentmſtr.*: Seifert.
2 Verwalt.*, 1 Aſſiſt., 1 Brenn.-Vw.*, 2 Förſter*, 1 Hilfsjäger, 1 Gärtner*, 1 Ziegelmeiſter.*.
Fläche 1567 ha: 928 Acker, 100 Wieſen, 50 Korbweiden, 12 Weide, 408 Holz, 2 Waſſer, 7 Park, 60 Hof ꝛc.
Grdſt.-R.-E. 19134 *M.* — Brennerei. Kalkſandſteinfabrik. Genoſſenſchafts-Molkerei. Kartoffeltrocknung. - Beteil. an Genoſſ.-Mühle in Kreuzburg OS.
Schleſ. Rotvieh, eingetr. Stammherde, Bullenverkauf. — Zuckerrüben- und Rapsbau. Weidenkultur.

3726. Roſen (Ober) und **(Nieder)**, Rittergüter ▯ mit den Vorwerken **Louiſenhof** u. **Mühlhof** u. d. Gute **Oberroſen I.** P. T. F 2 (v. T.) u. 5 (Wirtſchaftsamt) Skalung (Oberſchleſ.) 1,5 km; E. Schönwald (Kr. Kreuzburg) 5 u. Konſtadt 8 km; A. St. eK. Roſen; Ag. Kreuzburg; kK. Pitſchen.
Beſ.: Hugo **von Treu**, Maj. d. R. Drag. R. 8 a. D. — Familienbeſ. ſeit 1862.
Oberinſp.*: Blaszyczek. 1 Rechn.-Führ.*, 1 Aſſiſtent, 1 Brennereiverw.*, 2 Förſt.*, 1 Gärtner*, 1 Schafmeiſter*.
Fläche 1108 ha: 887 Acker, 84 Wieſen, 1 Waſſer, 123 Holz, 13 Garten, Park, Hof ꝛc. — Grundſt.-R.-E. 10 445 *M.*
Dampfbrenner., Flachsſchwingerei. Kiesförderung. — Beteil. an der Molkerei Sarnau, d. Milchkontrollverein Konſtadt, der Dampfmühle Kreuzburg u. d. Pferdezuchtgenoſſenſchaft Pitſchen.
Zucht des belg. Kaltblutes, Hengſtdeckſtat. Rote u. ſchwarzw. Oſtfriesen. Merino-Negretti-Elektoralſtammherd. Zuckerrüben-, Getreide- und Flachsbau.

3727. Sarnau, Rittg. ▯ m. Ruſtikalbeſ. P. T. F 11. Schönwald (Kr. Kreuzbg.) 4 km; E. Biſchdorf-Eichborn 1 km; A. St. eK. Biſchdorf; Ag. kK. Pitſchen.
Beſ.: Alfred **Schmirgel**. — 1 Inſp.
Fläche 163 ha: 140 Acker, 16,5 Wieſen, 2,5 Park u. Garten, 4 Hof ꝛc.
Grdſt.-R.-E. 2659 *M.*
Beteil. an Genoſſenſchafts-Molkerei Sarnau [F 2 Schönwald (Kr. Kreuzburg)], Genoſſenſchaftsbrennerei Schönwald u. Zuckerfabrik Bernſtadt.
Schwarzb. Niederungsvieh (Oldenburg. Weſermarſch). Schweinez. u. -Maſt.

3728. Schmardt (Nieder), Ritterg. ▯ m. **Waldvorwerk** und **Carolinenhof**.

P. E. A. St. eK. Schmardt (Kr. Kreuzburg); Ag. kK. T. F 237. Kreuzburg (Oberschl.) 6 km.

Schmardt I.

Besitzer: **Oberschles. Landgesellschaft in Oppeln,** Zimmerstr. 23. F 1082/4. B k. Kreisgirokasse Oppeln Nr. 2329

Direktor: Dr. Przyszkowski.

Gutsverw.*: Schenk.

1 Hofverw.*, 1 Assistent.

Fläche 519,4 ha: 462,4 Acker, 33,1 Wiesen, 5,1 Weide, 14,9 Holz, 1,4 Garten, 2,5 Hof 2c. — Grdst.-R.-E. 7588 *M.*

Simmenthaler, Oldenburger Ostfriesen. Vered. Landschw. - Flachs- u. Rübenb.

Schmardt II. ▯

Besitzer: Engelhard **Preiß.**

Pächt.: Oberschles. Landgesellsch. (s. o.).

Fläche 187,4 ha: 156,2 Acker, 25,3 Wiesen, 2,3 Weide, 0,3 Gart., 0,3 Hof 2c.

Grdst.-R.-E. 2454 *M.*

Brennerei. Molkerei. — Simmenth. u. Oldenb. Ostfriesen. Edelschwein.

Rüben- u. Flachsbau.

3729. Schmardt (Ober), Staatsdomäne m. Vorw. **Friedashöhe.** P. E. A. St. eK. Schmardt (Kr. Kreuzburg), 1, Bhf. 2 km; F 167. T. Ag. kK. Kreuzburg (Oberschles.) 5,5 km.

Besitzer: **Preuß. Domänenfiskus.**

Pächter: Dr. Rudolf Tuckermann, Amtsvorst. — 1 Inspektor, 1 Assist., 1 Gutssekr., 1 Speichermstr.

Fläche 511 ha: 385 Acker, 30 Wiesen, 15 Weide, 1 Wasser, 32 Holz, 2 Garten, 15 Hof 2c., 31 verpachtet.

Grdst.-R.-E. 7057 *M.*

Schwarzb. Niederungsviehstammherde (Herdb.). — Saatgutwirtschaft. Anbaustation von F. v. Lochow Petkus für Roggen u. Hafer.

3730. Schönfeld, Ritterg.▯, mit den Vorw. **Augustenhof, Carlshof, Heinrichslust, Heinrichsfeld, Tecklusia** u. **Waldstadt.** P. T. A. St. eK. Schönfeld (Bz. Oppeln); F 41. E. Ag. Konstadt 6 km; kK. Wallendorf.

Bes.: Friedr. **v. Watzdorf,** Rittmstr. d. R. a. D., Amtsvorsteher, Landesältester. Postschlk. Breslau 1791. Familienbesitz seit 1853.

Oberinsp.*: Meinert. — 2 Assist.

Rentmstr.*: v. Eberstein. - 1 Förster*, 1 Brennerei*-, 1 Molkereiverwalter*.

Fläche 1485,7 ha: 841,9 Acker, 172,2 Wiesen, 19,4 Weide, 56 Dauerweiden, 345,3 Holz, 4,3 Park, 3,5 Gärten, 0,9 Teiche, 42,2 Hof 2c.

Grdst.-R.-E. 19076 *M.*

Dampfbrennerei m. Mühle u. Kartoffelflockenfabrik. Dampfmolkerei, Zimmermann'sche Darre, Elektrofutter-Turmanlage.

Starker Kartoffelbau. Gründüngung Flachsbearbeitung.

Eingetr. Stammherde d. schwarzb. Niederungsviehes und Zucht d. großen weißen Edelschweins mit Verkauf von Zuchttieren. Zucht von Oldenburgern m. Bullenaufzucht.

3731. Simmenau, Herrschaft▯ besteh. aus den Ritterg. **Ober u. Nieder Simmenau** m. d Vorw. **Glashütte, Katharinhof** u. **Wessolla.** P. A. St. eK. Simmenau; T. F 25. E. Ag. Konstadt 11 km; kK. Wallendorf.

Besitzer: Eitel-Fritz **von Becker,** Oberl. d. R. (im ehem. Drag.-Reg. 8) a. D., Amtsvorst. – Postschlk. Breslau 69280.

Bevollm.: Rentmeister* u. Amtsvorst.-Stellvertreter Guido Müller.

Inspektor*: Ad. Kape. — 3 Assist. 1 Hofverwalt.*, 1 Brennereiverwalt.*, 1 Förster, 2 Hilfsförster, 1 Obermüller*, 1 Mühlenexpedient.

Fl. 1687,4 ha: 1102,8 Acker, 51,1 Wiesen, 0,2 Weide, 450 Holz, 5,3 Wasser, 9,1 Park u. Gärten, 69,2 Gräben, Unland, Hof 2c.

Grdst.-R.-E. 22022 *M.* — Sägegatter.

Dampfbrennerei. Kartoffelflockenfabrik. Elektr. Flachsschwingerei. Dampfwalzenmühle. Eigene elektr. Zentrale.

Holl. Ostfriesen. — Starker Flachsbau.

3732. Skalung, Ritterg.▯ m. 1 Vorw. P. T. F 1. A. St. eK. Skalung (Oberschl.); E. Konstadt u. Schönwald je 6 km; Ag. Kreuzburg; kK. Konstadt.

Besitzer: Paul **von Prittwitz u. Gaffron,** Rittmstr. d. R. a. D., Landschaftsdirektor u. Amtsvorst. Postschlk. Brsl. 66358.

Oberinsp.*: Bogen. — 2 Assist.

Rechnungsführerin*: Prusse.

1 Förster*, 1 Hilfsförster, 1 Brenn.-Verwalter*, 1 Ziegelmeister*. 1 Gärtn.

Fläche 958 ha: 647 Acker, 76 Wiesen, 13 Weide, 203 Holz, 19 Hof 2c.

Grdst.-R.-E. 13356 *M.*

Brennerei, Ziegelei.

Flachsbau u. -Ausarbeitg. Kartoffelbau. Ostfriesen. Rindvieh- u. Schweinemast.

3733. Wilmsdorf, Staatsdomäne. P. T. F 22. kK. Ag. Pitschen (Oberschl.)

7 km; E. Bischdorf-Eichborn 3 km; A. St. eK. Wilmsdorf.
Besitzer: **Preuß. Domänenfiskus.**
Pächter: Hanns Beyerhaus, Hptm. d. R. (im Feldart.-Reg. 42) a. D. Postschkk. Breslau 50504.
1 Inspektor, 1 Brennereiverwalter.*
Fläche 332 ha: 248 Acker, 25 Wiesen, 45 Koppelweide, 13 Holz, 4 Wasser, 4 Park, 3 Garten, 10 Hof ꝛc.
Grundst.-R.-E. 2303 *M.* — Brennerei. Flachsausarbeitungsanl. — Beteil. an Molkerei Sarnau, Zuckerfb. Bernstadt u. Genossenschaftsmühle Kreuzburg.
Schwarzb. Niederungsvieh (Herdbuch), Verkauf von Bullen u. Kalben. Saatgutwirtschaft.

3734. Wrzosse, Ritterg. ▯ mit Freigut **Ludwigsdorf** Nr. 1. P. Oberkunzendorf (Kr. Kreuzburg, Oberschles.) 4,5 km; T. A. St. eK. Ludwigsdorf (Oberschles.) 1 km; F 164. E. Ag. kK. Kreuzburg (Oberschles.) 7 km.
Bes.: Rudolf **Kleinschmidt** auf Ritterwitz (Nr. 3637). — 1 Inspektor.*
Fläche 230 ha: 193 Acker, 18 Wiesen, 2 Wasser, 13 Holz, 4 Hof ꝛc.
Grdst.-R.-E. 1500 *M.* — Abmelkewirtschaft. Milchverkauf n. Kreuzburg.

3735. Würbitz (Deutsch), Ritterg., ▯ mit **Alt- u. Wald-Vorwerk.** P. T. E. Würbitz 3 km; F 17. Ag. Konstadt 7 km; A. St. eK. Deutsch Würbitz; kK. Wallendorf.
Besitzerin: Frau Clara **von Scheliha,** geb. von Wallenberg-Pachaly. Postschkk. Brsl. 66078. Bkk. v. Wallenberg-Pachaly & Co. in Breslau und Kreissparkasse Kreuzburg.
Bevollm.: Oberinsp.* Adolf Schröter. 1 Assistent. 1 Förster*, 1 Brenner*.
Fläche 811 ha: 562 Acker, 45 Wiesen, 13 Weide, 166 Holz, 2 Park, 2 Gärten, 19 Hof ꝛc.
Grdst.-R.-E. 9372 *M.* – Dampfbrennerei. Oldenb. Rindviehherde. Dtsch. Edelschwein. — Flachsbau u. -Ausarbtg.

3736. Würbitz, Rittg. ▯ m. **Mittelhof, Tanneberg, Kolozek** u. **Waldhaus.** P. T. E. A. St. eK. Würbitz; F 24 (Bes.) u. 75 (Oberinsp.). Ag. Konstadt 6 km; kK. Wallendorf.
Besitzer: Rudolf Freiherr **von Reiswitz und Kaderzin,** Leutn. a. D. Familienbesitz seit 1791.
Bevollm.: Rentmstr*: Herm. Schmidt, Amtsvorsteher und Standesbeamter.
Oberinsp.: Arthur Schramm. – 2 Assist. 1 Brennerei- u. 1 Ziegelei-Verwalter.
Forstverw.: Alb. Komander. – 2 Först.
Fläche 1748 ha: 687 Acker, 143 Wiesen, 751 Holz, 24 Weide, 87 Wasser, 56 Park, Garten, Hof ꝛc.
Grundst.-R.-E. 20 088 *M.*
Brennerei, Brettmühle, Wassermühle und Ziegelei. — Ostfriesische Stammherde (Herdbuch), Bullenverkauf. Flachsausarbeitung.

3737. Wüttendorf I, Ritterg. ▯ P. T. E. Ag. eK. kK. F 18. Kreuzburg (Oberschles.) 5 km; E (Wagenl.). A. St. Bankau 4 km.
Bes.: Rudolf **Kleinschmidt** auf Ritterwitz (Nr. 3637).
Pächterin: Frau Louise Guradze, geb. Rolfes. – Postschkk. Brsl. 53940.
1 Inspektor.
Fläche 125,5 ha: 115 Acker, 8,3 Wiesen, 0,5 Wasser, 1,7 Hofraum ꝛc.
Grundst.-R.-E. 1770 *M.*
Schwarzb. Niederungsvieh (Herdb.). Großes weißes Edelschwein.
Zuckerrübenbau. Saatgutwirtschaft.

3738. Wüttendorf II, Ritterg. ▯ mit Rustikalbesitz. P. T. F 199. Ag. E. A. St. eK. kK. Kreuzburg (Oberschles.) 5 km.
Besitzer: Rudolf **Kleinschmidt** auf Ritterwitz (Nr. 3637).
Inspektor: P. Arlt.
Fläche 218 ha: 211 Acker, 5 Wiesen, 1 Gärten, 1 Hof ꝛc.
Grundst.-R.-E. 1965 *M.*
Brennerei. Ziegelei. – Abmelkwirtschaft.

3739. Wundschütz, Ritterg. ▯ P. T. F 19. E. Ag. kK. Konstadt (Oberschl.) 4 km; A. St. Wundschütz; eK. Jeroltschütz.
Bes.: Harbort **von Windheim,** Landesältester und Kapitänlt. a. D. Postschkk. Breslau 2773.
Inspektor: Woldemar Gaebel.
1 Brennereiverwalt.*, 1 Ziegelmstr.*
Fläche 230 ha: 137 Acker, 37 Wiesen, 46 Holz, 5 Park, Garten, 5 Hof ꝛc.
Grdst.-R.-E. 3227 *M.* – Dampfbrennerei, Dampfziegelei m. Ringofen.
Ostpreuß. Oldenburger Rinderherde.

II. Güter innerhalb der Gemeinde- und Gutsbezirke.

3740. Blumenau (Groß). P. T. E. Ag. Konstadt (Oberschles.) 7 km; A. St. Deutsch Würbitz; F. Groß Blumenau (Kr. Kreuzburg OS.); eK. Simmenau; kK. Blumenau.

Gut Nr. 6. Bes.: Karl **Böer.** F 94 Konstadt.
Fl. 67 ha. — Grdst.-R.-E. 1008 *M.*

Gut Nr. 7. Bes.: Wilh. **Rapka.**
Fl. 39,5 ha. — Grdst.-R.-E. 651 *M.*

Gut Nr. 3. Bes.: Joh. **Sowa.**
Fl. 31 ha. — Grdst.-R.-E. 552 *M.*

Gut Nr. 2. Bes.: Friedr. **Herrmann.**
Fl. 30,5 ha. — Grdst.-R.-E. 504 *M.*

3741. Gottersdorf. P. T. Oberkunzendorf (Kr. Kreuzburg OS.) 7 km; F. E. eK. kK. Ag. Kreuzburg (Oberschles.) 4 km; A. Kunzendorf, E. St. Schönwald 3 km.

Gut ▯. Bes.: Arthur **Przirembel.** 1 Assistent. F 151 Kreuzburg OS.
Fl. 121 ha. — Grdst.-R.-E. 1995 *M.* Starker Hackfruchtbau, bes. Zuckerrüben. Beteil. an Molkerei Sarnau und Kartoffelflockenfabrik Wilkau.

3742. Jacobsdorf. P. T. F 7. Skalung (Oberschles.) 4½ km; E. kK. Pitschen 9 km; A. Brune; St. eK. Jacobsdorf; Ag. E. Konstadt 10 km.

Siedlungsgut. ▯ Bes.: **Oberschlesische Landgesellschaft,** Oppeln (s. Nr. 4028). 1 Assistent.
Fl. 127,2 ha. — Grdst.-R.-E. 1680 *M.*

3743. Jaschkowitz, Ritterg. (Stadtbz. Pitschen) m. Forsthaus **Kluczow.** P. T. F 49. E. Ag. St. eK. kK. Pitschen (Oberschles.) 4, Bhf. 5 km.
Besitzerin: **Stadtgemeinde Pitschen.**
Stadtförster*: Kutzke in Kluczow.
Acker u. Wiesen parzellenw. verp.
Fläche 357 ha: 88 Acker, 12 Wiesen, 252 Holz, 1 Garten, 4 Hof ꝛc.
Grundst.-R.-E. 2832 *M.*

⊙3744. Konstadt O/S., Vorwerk Nr. 118 (Stadtbez.). P. T. F 88. E. Ag. eK. kK. Konstadt (Oberschles.) 2 km; A. St. Konstadt-Ellguth.
Besitzer: Johann **Herud.**
Fl. 83 ha. — Grdst.-R.-E. 770 *M.* Milchwirtschaft. Rübenbau.

3745. Kreuzburg, Gut ▯ im Stadtbezirk mit Anteil Ndr. Kunzendorf. P. T. F 94. E. A. St. eK. kK. Ag. Kreuzburg (Oberschles.).
Bes.: **Provinzialverband von Oberschlesien.**
Bevollm.: Sanitätsrat Dr. Bresler, Direktor der Prov.-Heil- und Pflegeanstalt Kreuzburg.
Inspektor*: Fritz Melzer.
Fl. 134 ha. — Grdst.-R.-E. 2847 *M.*
Fohlenaufzucht. Schwarzb. Niederungsvieh. Dtsch. Edelschwein.

3746. Kunzendorf (Nieder). P. T. F. Oberkunzendf (Kr. Kreuzburg OS.) 2½ km; E. Ag. eK. Kreuzburg 5½ km; A. St. kK. Kunzendorf.

Gut Nr. 14. Bes.: Josef **Dzierson.** F 108 Kreuzburg (Oberschles.).
Fl. 50 ha. — Grdst.-R.-E. etwa 700 *M.*

Gut Nr. 16. Bes.: Paul **Dzierson.** F 105 Kreuzburg (Oberschles.).
Fl. 33 ha. — Grdst.-R.-E. etwa 450 *M.*

Gut Nr. 10. Bes.: Aug. **Plewnia.** F 140 Kreuzburg (Oberschles.).
Fl. 32 ha. — Grdst.-R.-E. etwa 450 *M.*

3747. Kunzendorf (Ober). P. T. F. Ob. Kunzendorf (Kr. Kreuzburg OS.) E. Ag. eK. Kreuzburg 6, Bhf. 7,5 km; A. St. kK. Kunzendorf.

Gut ▯ Nr. 5. Bes.: Josef **Kolanus.** F 93 Kreuzburg (Oberschles.).
Fl. 77 ha. — Grdst.-R.-E. 570 *M.*

3748. Lowkowitz. P. T. F 4. E. A. eK. Schönwald (Kr. Kreuzburg, Oberschles.) 3 km; St. kK. Lowkowitz; Ag. Kreuzburg.

Erbscholtisei. Bes.: Alois **Dzierzon.** Mtk. Darmstädter u. Nationalbank, Fil. Breslau.
Fl. 73,5 ha. — Grdst.-R.-E. 650 *M.* Niederungsvieh. Dtsch. Edelschwein.

3749. Ludwigsdorf P. T. Ober Kunzendorf (Kr. Kreuzburg), Oberschles.) 2½ km; E. Bankau 5 km; E. Ag. kK. Kreuzburg 9, Bhf. 10 km; F. A. St. eK. Ludwigsdorf OS.

Gut Nr. 2. Bes.: Rittergutsbes. Rudolf **Kleinschmidt** in Ritterwitz (Nr. 3637).
Fl. 52,6 ha. — Grdst.-R.-E. 666 *M.*

Gut Nr. 1. Beſ.: Joſeph **Kolanus** in Oberkunzendorf. F93 Kreuzbg. OS. Fl. 54,1 ha. — Grdſt.-R.-E. 5,8 *M*.

Gut Nr. 19. Beſ.: Daniel **Krumma**. Fl. 40,7 ha. — Grdſt.-R.-E. 461 *M*.

3750. Pitſchen. P. T. F16. E. A. St. eK. kK. Ag. Pitſchen (Oberſchleſ.).

Stadtgut. Beſ.: Guſtav **Gebauer.** Poſtſchkt. Breslau 1198. Fl. 75,5 ha. — Grdſt.-R.-E. 1296 *M*. Schwarzb. Oſtfrieſen (Herdb.). Int. Hackfruchtbau. Milchwirtſchaft. Beteil. an Brennereigenoſſ. Baumgarten.

3751. Schönwald. P. T. F6. E. A. St. eK. Schönwald (Kr. Kreuzburg); Ag. kK. Kreuzburg.

Erbſcholtiſei ▯. Beſitzerin: Frau Elsbet **Graber,** geb. Freytag. Inſpektor: Hugo Trautmann. Fl. 170,5 ha. — Grdſt.-R.-E. 2628 *M*. Beteil. an Brennerei Schönwald und Molkerei Sarnau. — Oldenburger.

3752. Schonke, Bw. ▯ (Gutsbz. Matzdorf). P. T. F. Uſchütz (Oberſchleſ.) 7 km; E. Pitſchen 9 km; Ag. Kreuzburg 13 km; A. St. Matzdorf; eK. Wilmsdorf; kK. Lowkowitz. Beſ.: Frau Ökon.-Rat Hedwig **Lipinsky** auf Naſſadel (Nr. 3719). Bevollm. ſ. Naſſadel. — 1 Förſter. Fläche 549 ha: 287 Acker, 5 Wieſen, 2 Waſſer, 253 Holz, 2 Hof ꝛc. Grdſt.-R.-E. 2655 *M*.

3753. Tſchapel (Alt), Siedlungsgut ▯. P. T. A. St. kK. Bodland 2 km; E. Schmardt 3 km; Ag. eK. Kreuzburg. Beſitzer: **Oberſchleſ. Landgeſellſchaft** in Oppeln (ſ. Nr. 4028). Gutsverwalter*: Oderbein. Fläche 137,2 ha: 113,1 Acker, 20,7 Wieſen, 3,4 Hof ꝛc. — Grdſt.-R.-E. 2139 *M*.

3754. Zygan, Bw. (Gem.-Bz. Matzdorf). P. T. F73. kK. Konſtadt (Oberſchl.); E. Konſtadt 5, Schmardt 3,5 km; A. St. Margsdorf; eK. Schönwald; Ag. Kreuzburg 9 km. Beſitzer: Fritz **Nagel.** Fl. 75 ha. – Grdſt.-R.-E. etwa 1500 *M*.

7. Kreis Leobſchütz.

Größe: 690,675 Quadrat-Kilometer. — Einwohner: 81281. — Landgemeinden: 85. — Gutsbezirke: 28. — Amtsbezirke: 26. — Städte: Leobſchütz mit 12491 Einwohnern, Katſcher mit 7934 Einwohnern, Bauerwitz mit 2726 Einwohnern. — Viehſtand: 9775 Pferde, 41547 Stück Rindvieh, 904 Schafe, 32929 Schweine, 13907 Ziegen. — Lage: im ſüdlichen Teile der Provinz, an die Tſchechoſlowakei grenzend. — Die Güter gehören zur Oberſchleſiſchen Fürſtentums-Landſchaft. — Bodenbeſchaffenheit: durchweg von ausgezeichneter Fruchtbarkeit und daher wenig Wald. Der durchſchnittliche Grundſteuer-Reinertrag beträgt pro Hektar Acker: 32,12 *M*, Wieſen: 34,47 *M*, Holz: 9,40 *M*. Von der Geſamtfläche ſind: 596,13 qkm Acker, 25,34 qkm Wieſen, 29,60 qkm Wald. — Gewäſſer: die Oppa, welche zum größeren Teile die Grenze mit der Tſchechoſlowakei bildet; die Zinna, die Troja, die Straduna, die Hotzenplotz, die goldene Ader. — Eiſenbahnen: die Wilhelmsbahn (Kattowitz—Jägerndorf) mit den Stationen: Stolzmütz, Bauerwitz, Wernersdorf, Leobſchütz, Soppau-Roben, Mocker; die Bahn Leobſchütz—Deutſch Naſſelwitz mit den Stationen Leobſchütz, Leobſchütz-Stadtforſt u. Steubendorf; die Bahn Kandrzin—Bauerwitz mit Bauerwitz; die Bahn Bauerwitz—Troppau mit Tſchirmkau, Bieskau, Naſſiedel, Leimerwitz und Piltſch; die Kleinbahn Gr. Peterwitz—Katſcher mit der Station Katſcher.

Landw. Maschinenbauanstalten in Leobschütz; Mehlmühlen in Babitz, Badewitz, Bauerwitz, Berndau, Bladen, Bleischwitz, Boblowitz, Branitz, Comeise, Dirschel, Eiglau, Gröbnig, Hohndorf, Kasimir, Katscher, Königsdorf, Kreisewitz, Krotfeld, Krug, Leobschütz, Liptin, Neudorf, Deutsch Neukirch, Piltsch, Pommerswitz, Rösnitz, Sabschütz, Sauerwitz, Schönwiese, Steubendorf, Stolzmütz, Troplowitz, Wanowitz, Wehowitz, Zülkowitz; Dampfsägemühlen in Bauerwitz, Branitz u. Leobschütz; Sägemühlen mit Wasserkraft in Troplowitz u. Wehowitz; Bauerwitzer Zuckerfabrik in Jernau; Brauereien in Bauerwitz, Gläsen, Gröbnig, Katscher, Kittelwitz, Wanowitz u. Leobschütz; Mälzereien in Branitz, Deutsch Neukirch, Hohndorf, Katscher, Leobschütz, Wanowitz und Zauchwitz; Molkereien in Bauerwitz, Katscher, Leobschütz, Löwitz, Nassiedel, Piltsch, Rösnitz, Schönau, Steubendorf u. Wanowitz; Dampfziegeleien in Branitz, Bauerwitz, Jernau, Katscher, Leimerwitz u. Leobschütz; Kartoffelflockenfabriken in Bauerwitz und Gläsen.

Bildungsanstalten in Leobschütz: staatl. kath. Gymnasium; Lyceum; landw. Schule; kaufm. und gewerbl. Fortbsch.; in Katscher: Pädagogium, kaufm. u. gewerbl. Fortbsch.; in Bauerwitz u. Branitz: gewerbl. Fortbsch.

Kreisstadt Leobschütz.

Landgericht: Ratibor. Amtsgerichte: Leobschütz, Bauerwitz, Katscher.

Landrat [F 54]: Dr. jur. **Klausa.**
Kreisinspektor: **Henke.**
Kreiskasse: Rentmeister **Fleischhauer.**
Kreisausschuß [F 54, 76, 140]: **Schindler,** Bürodirektor.
Kreiskomm.- u. Kreissparkasse: **Sonntag,** Kreisrendant.
Kreisbaurat [F 144]: **Büttner.**
Kreisarzt [F 118]: Dr. **Lemke,** Med.-Rat.
Kreistierarzt [F 39]: **Schönfeld,** Vet.-Rat.
Grenztierarzt: **Richter,** Vet.-Rat in Ratibor.
Katasterdirektoren: f. d. nördl. Teil: **Scholz,** für den südl. Teil: **Schieb** in Katscher.
Hochbauamt [F 106]: **Rumler,** Regierungs- u. Baurat.
Schulräte: für den östl. Teil **Kruppa,** für den westl. Teil Dr. **Grossek.**
Finanzamt [F 117]: **Hoppe,** Reg.-Rat.
Kulturamt f. d. Kreise Leobschütz, Cosel, Neiße Stadt u. Land, Neustadt [F 155]: **Drolshagen,** Reg.- u. Kulturrat.
Gewerbeaufsichtsamt in Ratibor.

1. Selbständige Gutsbezirke.

3755. Bauerwitz, Ritterg. ▯ P.T.F1. E. St. Ag. kK. Bauerwitz (Kr. Leobschütz), Bhf. 0,7 km; A. Jernau; eK. Leobschütz.
Bes.: Dr. **Latzel**'sche Erben (verfüggsbr. Frau Dr. Latzel) auf Twardawa (Nr. 3963). Familienbesitz seit 1882.
Inspektor*: Walter Schmidt.
Fläche 132,5 ha einschl. 11,9 Rustikalacker: 124 Acker, 6 Wiesen, 2,5 Hof ꝛc. Einzelne Parzellen verpachtet.
Grdst.-R.-E. 4605 *M.* — Rübenbau.

3756. Berndau (Groß), Rittg. ▯ P. T.F4. Leisnitz (Kr. Leobschütz) 3,7 km; E. Steubendorf (Perl.) 4,5 und Oberglogau (Fracht) 16,5 km; A. Gläsen; St. Damasko; Ag. Leobschütz; eK. Pommerswitz; kK. Kasimir.
Bes.: Joachim Bernhard **von Prittwitz und Gaffron,** Rittmeister a. D. und Landesältester auf Kasimir. Familienbesitz seit 1813.
Inspektor*: J. Kubitza.
Fl. 190 ha: 135 Acker, 13 Wiesen, 22 Weide, 17 Holz, 3 Hof ꝛc.

Grundst.-R.-E. 4343 ℳ.
Schwarzb. Ostfriesen. — Weidegang.

3757. Bladen, Rittergut vollständig aufgeteilt.

3758. Blümsdorf, Rittg. ▯ P.T.F53 St. Ag. eK. kK. Leobschütz 6 km; A. Schmeisdorf; E. Leobschütz 6 u. Stadtforst (nur für Pers.) 1 km.
Besitzerin: **Stadtgemeinde Leobschütz.**
Pächt.: Hubertus Hermstein, Hauptmann d. R. a. D. — 1 Assistent.
Postscheckkonto Breslau 22565.
Bkt. Kreis- u. Stadtbank Leobschütz.
Fl. 185,7 ha: 167,28 Acker, 12,4 Wiesen, 1,1 Weide, 4,92 Gärten, Hof ꝛc.
Grdst.-R.-E. 5471 ℳ.
Oldenb. Stammherde, Zuchtbullen. Zucht des gr. weiß. Edelschweines, Zuchteber.
Anerk. Saatgutwirtsch u. Kartoffelzucht.

3759. Boblowitz, Ritterg. ▯ P.T. eK. kK. Branitz 2 km; E. Nassiedel 7 km; F. A.St. Boblowitz; Ag. Leobschütz.
Besitzerin: **Troppauer Zucker-Raffinerie Akt.-Ges.** in Troppau. F 27 u. 282 Troppau (Opava CS.) Prager Postsparkasse Kto. 11274.
Verwalter*: Emil Schreier. — 1 Assist.
Fläche 235 ha: 193,5 Acker, 19,6 Wies., 10,2 Weide, 3,7 Wasser, 0,5 Holz, 2,5 Park, 1,6 Garten, 3,4 Hof ꝛc. davon 58,3 ha an Anlieger verpachtet.
Grundst.-R.-E. 7737 ℳ.
Abmelkewirtschaft. — Zuckerrübenbau

3760. Geppersdorf, Rittg. ▯ m. Vorw. **Feldhof.** P.T.kK. Troplowitz (Kr. Leobschütz) 1 km; E. Mocker 7 km u. Geppersdorf (Tschechoslowakei); F. A. St. Geppersdorf (Kr. Leobschütz); eK. Mocker; Ag. Leobschütz.
Besitzer: Carl u. Rudolf **Wenzelides** und Marie **von Wüllerstorff-Urbair** auf Schloß Geppersdorf Post Kohlbach (Tschechoslowakei).
Bevollmächtigt: Rittergutsbes. Carl Wenzelides.
Rentamt: Postscheckkonto 17561.
Bkt. Deutsche Bank, Leobschütz.
Rentmstr.*: Richard Kloke.
1 Inspektor*, 1 Förster*, 1 Obergärtner*, 1 Waldaufseher*.
Fläche 221 ha: 121 Acker, 20 Wiesen, 72 Holz, 1 Korbweiden, 2 Park, 2 Gart. (Rosen u. Baumschule), 3 Hof ꝛc.
Grundst.-R.-E. 3130 ℳ. — Milchwirtsch.
Schwzb. Ostfriesen. Dtsch. Edelschwein.

3761. Gläsen, Ritterg. ▯ m. Vorw. **Klein Gläsen.** P.T.F1.E. Deutsch Nasselwitz (Oberschles.) 3 km; A.St. kK. Gläsen; Ag. Leobschütz; eK. Pommerswitz.
Besitzer: Hans **von Eicke und Polwitz,** Major a. D.
Inspektor*: Hugo Schaum.
Fläche 303 ha: 210 Acker, 50 Wiesen, 2 Wasser, 25 Holz, 16 Park, Garten, Hof ꝛc. — Grundst.-R.-E. 7800 ℳ.
Kartoffelflockenfabrik. Elektr. Flachsausarbeitung. — Schwarzb. Niederungsvieh mit Bullen- und Kalbenverkauf. — Intensiver Hackfruchtbau.

3762. Hennerwitz, Ritterg. ▯ m. Bauerngut. P. T. F3. Bladen 2 km; E. Leobschütz 13, Nassiedel 8 km; A. kK. Poßnitz: St. Hennerwitz; eK. Wanowitz; Ag. Leobschütz. Postomnibus Leobschütz—Hennerwitz—Branitz.
Bes.: Johannes **Langer.**
Insp*: Hoppe .— 1 Assistent.
Fläche 139 ha: 121,3 Acker, 7,5 Wies., 2,5 e Weide, 2,2 Holz, 2 Park, 1 Gätren, 2,5 Hof ꝛc. — Grundst.-R.-E. 4700 ℳ.
Ostfriesen. Vered. Landschwein.
Getreide-, Zuckerrüben- u. Flachsbau.

3763. Kaldaun, Ritterg. P. T. E. kK. Nassiedel (Kr. Leobschütz) 7 km; F 6. eK. Branitz 2,5 km; A. St. Kaldaun; Ag. Leobschütz.
Besitzer: Franz **Woitaschek.**
Fl. 48 ha. — Grdst.-R.-E. 2406 ℳ.
Schwarzb. Ostfriesen.

3764. Kaltenhausen, Kämmereigut ▯. P.T.F.A.St.kK. Sabschütz 1 km; E. eK. Ag. Leobschütz 4,2 km.
Besitzerin: **Stadtgemeinde Leobschütz.**
Fl. 54,9 ha. — Grdst.-R.-E. 1370 ℳ.
Parzellenweise verpachtet.

3765. Kasimir, Ritterg. ▯ m. den Vorw. **Annahof** u. **Bergvorwerk.** P.kK. Kasimir; T. F2 Leisnitz; E. eK. Oberglogau 8 km; A.St. Damasko; Ag. Leobschütz.
Besitzer: Joachim Bernhard **von Prittwitz und Gaffron,** Rittm. a. D., Landesältester. — Familienbesitz seit 1813.
Inspektor*: Kasper.
2 Assistenten, 1 Rechnungsführer.
Förster*: Nawrath in Forsth. Eich-

wald b. Schönau (Bz. Oppeln).
Fläche 698,5 ha: 500 Acker, 59 Wiesen 107 Holz, 32,5 Hof ꝛc.
Grdst.-R.-E. 18990 *M.* — Dampfpflug. Mahlmühle m. Wasserbetr. – Schwarzb. Ostfriesen, Herdbuchherde, Bullenverkauf. Dtsch.Edelschwein, Stammherde, Eber- u. Zuchtsauenverkauf. Merinoschafherde, Bockverkauf.
Flachs- u. Rübenbau.

3766. Katscher (Schloß), Ritterg. ▯ m. d. Vorwerken **Langenau** u. **Krotfeld** (z. Fideikom. **Preuß. Krawarn** geh.).
Bes.: Hans Graf **von Henckel-Gaschin.**
Nutznießer: Edgar Graf **von Henckel-Gaschin,** Rittm. d. R. a. D. auf Schloß Brynnek (Nr. 4338).
Güterdirektor: Diplomlandw. Holland in Pr. Krawarn (Nr. 4069).

a) Schloß Katscher. P. T. F. E. Ag. eK. kK. Katscher (Kr. Leobschütz) 1 km; A. St. Langenau.
Fl. 1,6 ha Garten u. Hof.
Schloßgärtnerei (Pächter: Zwirner).

b) Langenau. P. T. F 34. E. Ag. eK. kK. Katscher (Kr. Leobschütz) 4,5 km; E. Stolzmütz 2,5 km; A. St. Langenau
Fl 185,4 ha: 177,8 Acker, 2,9 Wiesen, 4,7 Hof ꝛc.
Inspektor*: Aug. Bugiel.
Silbergr. Holländervieh.

c) Krotfeld. P. T. Dirschel (Kr. Leobschütz) 2 km; F 33. E. Ag. eK. kK. Katscher (Kr. Leobschütz) 2,8 km; A. St. Langenau.
Inspektor*: Hein.
Fl. 111,3 ha: 103,5 Acker, 3,3 Wiesen, 1 Holz, 3,5 Hof ꝛc.
Gesamtfl. 298,3 ha.
Grdst.-R.-E. 12853 *M.*

3767. Kreuzendorf, Ritterg. ▯ (Die Hofanlage befindet sich in der Tschechoslowakei). P. T. F. E. Kreuzendorf-Holasovic.
Bes.: Se. Durchlaucht Johann II. Fürst **von und zu Liechtenstein** in Wien.
Bevollm.: Oberforstrat u. Zentraldir. Anton Anderka in Olmütz (Mähren).
Fürstl. Forstamt i. Jägerndorf: Forstdirektor Alexander Friedrich.
Pächterin: Troppauer Zucker-Raffinerie A. G. (S. Nr. 3759).
Verwalter*: L. Schneider. – 1 Assist.
Fläche 164,4 ha: 143,2 Acker, 8,7 Wiesen, 0,9 Weide, 0,2 Holz, 11,4 Unland.
Grundst.-R.-E. 4311 *M.* — Alpine Grauviehrinder. — Zuckerrübenbau.

3768. Kreuzwald, Rittg. ▯ P. T. F 7 Groß Grauden 4 km; E. Leobschütz 8, Matzkirch 11 km; eK. Ag. Leobschütz; A. St. kK. Leisnitz 3 km.
Besitzer: Albrecht Graf **von Hohenau,** Kgl. preuß. Rittmstr. (d. ehem. Leib-Kür.-Regts.) a. D.
Bkk. Kreisbank Leobschütz.
Verwalter*: Hermann Haupt.
Förster: Kollenda.
Fläche 166 ha: 123,8 Acker, 6 Wiesen, 7 Weide, 25 Holz, 2,2 Garten, 2 Hof ꝛc.
Grundst.-R.-E. 3248 *M.*
Schwarzb. Ostfr. Merinofleischschafe.

3769. Krug, Ritterg. ▯ P. T. Hochkretscham 2 km; F 16 Branitz; kK. Bladen; E. Nassiedel 6 km; A. St. Poßnitz; Ag. eK. Leobschütz 15 km.
Besitzer: Prälat Jos. **Nathan** in Branitz (Nr. 3786).
Pächterin: Heil- u. Pflegeanstalt in Branitz. – Postschkk. Brsl. 37357.
Fläche 179 ha: 159 Acker, 9 Wiesen, 3 Holz, 1 Park, 7 Hof ꝛc.
Grdst.-R.-E. rd. 4000 *M.* — Ostfriesen.

3770. Liptin, Ritterg. ▯ mit d. Vorw. **Carlshof.** P. T. A. Dirschel (Kr. Leobschütz) 2 km; F 10 Ag. Katscher 5 km; E. Leimerwitz 3 km; St. kK. Liptin; eK. Rösnitz.
Bes.: Frau Ilona **von Rudno-Rudzinski,** geb. Urbán von Behárfalva.
Familienbesitz seit 1824.
Insp.*: Herm. Förster. — 1 Assistent, 1 Brennereiverwalter*, 1 Förster*.
Fläche 397,6 ha: 303,2 Acker, 25,6 Wiesen, 22,3 Holz, 5 Weide, 8,5 Dauerweide, 4,6 Wasser, 5 Park, 0,5 Garten, 22,9 Hof ꝛc. — Grdst.-R.-E. 11617 *M*
Brennerei. — Rotb. Niederungsvieh u. schwarzb. Ostfriesen. Fasanen- und Forellenzucht. — Zuckerrübenbau.

3771. Nassiedel u. **Krastillau** m. Vorw. **Annahof** u. **Neuhof,** Rittergüter ▯ (Bestandteil des Majorats **Oberglogau,** Kr. Neustadt OS.). P. T. E. F 1. kK. A. St. Nassiedel (Kr; Leobschütz); Ag. Katscher 5 km. eK. Rösnitz.
Besitzer: Hans Georg Reichsgraf **von Oppersdorff** auf Schloß Oberglogau.
Generalverwaltung s. Nr. 3968 ff.

Inspektoren*: Jelitto in Nassiedel und Güttner in Krastillau.
1 Rentmeister*, 1 Förster*.
Fläche 1129 ha: 963 Acker, 80 Wiesen, 71 Holz, 15 Hof ꝛc.
Grundst.-R.-E. 33 756 M.
Kartoffel- u. Rübenblätter-Trocknungsanl. — Schwarzb. Holländ. Rindviehherde. Schafzucht. Schweinemast u. Zucht. Fasanerie (zahme Aufzucht).

3772. Pommerswitz, Ritterg. ▯ P. T. E. Steubendorf (Kr. Leobschütz) 2 km; A. St. eK. kK. Pommerswitz; F 8 Deutsch Rasselwitz (Oberschl.); Ag. Leobschütz.
Bes.: Ulk Graf **von Kanitz** (minderj.) in Melkof (Mecklenburg).
Vormund: Major a. D. von Eicke und Polwitz auf Gläsen (Nr. 3761).
Bkt. Deutsche Bank. Zweigst. Leobschütz.
1 Inp., 1 Rentmeister, 1 Assistent, 1 Forstgehilfe.
Fläche 303,4 ha: 238 Acker, 30,9 Wiesen, 21 Holz, 0,1 Weide, 2,7 Wasser, 0,5 Park, 2 Garten, 10 Wege, Hof ꝛc. Teilweise Parzellenverpachtung.
Grdst.-R.-E. 8386 M. — Ostfriesen. Weizen-, Rüben- und Flachsbau.

3773. Poßnitz, Ritterg. ▯ m. Vorw. **Neuhof.** P. Hochkretscham 1,5 km; F 3. eK. Branitz; E. Nassiedel 7½ km; T. A. St. kK. Poßnitz; Ag. Leobschütz.
Besitzer: Eduard **Deloch,** Lt. d. R. a. D., (ehem. Huf.-Regt. 6). — 2 Beamte.
Fläche 336,3 ha: 300,6 Acker, 15,3 Wiesen, 0,5 Wasser. 5,8 Holz, 2,8 Park und Garten, 11,3 Wege, Gräben, Hof ꝛc.
Grdst.-R.-E. 12318 M.

3774. Rakau, Ritterg. ▯ mit Vorwerk **Tschacht** u. 42,2 ha städt. Acker von Bauerwitz. P. T. F 1. St. Ag. kK. Bauerwitz (Kr. Leobschütz) 5 km; E. Stolzmütz 4½ u. (bei Stückg. nur) Bauerwitz 5 km; A. Jernau; eK. Katscher.
Bes.: Frau Elisabeth **von Köller,** geb. Latzel, zu Ohlau (Nr. 1260). Familienbesitz seit 1869.
Bevollm.: Franz v. Köller, Maj. a. D. u. Fideikommißbes. (s. auch Nr. 1260) zu Rakau. Postschckk. Breslau 57548 (v. Köller'sche Rittergutsverw.).
Rentmstr.*: Oskar Spannowsky.
Inspektor*: Hans Hildebrandt.
1 Brennerei-Verwalter*, 1 Assistent.
Fläche 342,6 ha: 306 Acker, 15,5 Wiesen, 0,8 Wasser, 11 Holz, 2,1 Park u. Garten, 7,2 Hof ꝛc.
Grundst.-R.-E. 9800 M. — Brennerei (78596 l Kont.). — Viehzucht.
Anbau von Raps, Flachs, Getreide, Zuckerrüben, Kartoffeln, Mohn.

3775. Schlegenberg, Kämmereigut. ▯ P. T. F. E. St. Ag. eK. kK. Leobschütz 4 km; A. Sabschütz.
Besitzerin: **Stadtgemeinde Leobschütz.**
Fl. 94,94 ha. — Grdst.-R.-E. 1770 M.
Parzellenweise verpachtet.

3776. Schmeisdorf, Staatsdomäne. m. Bauergut Nr. 1. P. T. F 84. E. Ag. eK. Leobschütz 4 km; A. St. Schmeisdorf; kK. Kreuzendorf.
Besitzer: **Preuß. Domänenfiskus.**
Pächter: Rudolf Meitner. Postschkk. Breslau 4484.
Inspektor: Walter Gotzmann.
Fläche 196 ha: 179 Acker, 12 Wiesen, 5 Hof ꝛc. — Grdst.-R.-E. 6461 M.
Schwarzb. Ostfriesenherde (Herdb.) m. import. Stieren, Zuchtviehverkauf.
Zuckerrüben-, Flachsbau und Ölsaaten. Hackkultur.

3777. Schönwiese Niederhof, Rittg. ▯ P. T. kK. Troplowitz 3 km; F. Schönwiese; E. eK. Mocker 6 km; A. St. Geppersdorf; Ag. Leobschütz.
Bes.: **Oberschlesische Landgesellschaft** in Oppeln (s. Nr. 4028).
Pächter: Gotthard Haensel.
Fläche 132 ha: 84 Acker, 10 Wiesen, 3 Wasser u. Wege, 28 Holz, 7 Hof ꝛc.
Grundst.-R.-E. 2826 M.
Schwarzb. Ostfriesen. Milchwirtschaft.

3778. Soppau, Staatsdomäne. P. Sauerwitz 2,8 km; T. A. St. kK. Soppau. E. Soppau-Roben 2,8 km; F 3. eK. Mocker (Oberschl.); Ag. Leobschütz;
Besitzer: **Preuß. Domänenfiskus.**
Pächter: verw. Frau Domänenpächter Antonie Meitner.
Inspektor: Sczasny. — 1 Assist.
Fläche 298 ha: 263 Acker, 22 Wiesen, 1 Holz, 2 Garten, 10 Wege, Gräben, Hof ꝛc. — Grundst.-R.-E. 6983 M.
Steinbruch und Kiesgrube.
Oldenburger Wesermarsch-Zuchtherde.
Rüben-, Raps- und Flachsbau; Gründüngung und Samenzucht.

3779. Stolzmütz, Thronlehngut ▯ P. T. E. St. Stolzmütz; F. 12 Preuß. Kra-

warn; A. Langenau; Ag. Bauerwitz; eK. kK. Katscher.
Besitzer: **Fürsterzbistum Olmütz.** Fürsterzbischöfliche Güterdirektion in Kremsier Č. S. R.
Gutsverwalter: Ernst Kosetinsky.
Fl. 346,6 ha: 191,6 Acker, 55,5 Wiesen, 15,8 Holz, 1,4 Garten, 6,5 Hof 2c. 75,5 Kleinverpachtung.
Grundst.-R.-E. 11849 *M.*
Ostpreußen und Kuhländler.
Zuckerrübenbau.

3780. Waissak, Rittg. ▯ mit Vorw. **Mariahof.** P. T. eK. kK. Branitz 4 km; F Waissak; E. Nassiedel 8 km; A. St. Boblowitz; Ag. Leobschütz 22,5 km.
Besitzer: Fritz Mordian Frhr. **von Bischoffshausen-Eickstedt** a. Silberkopf

Generalbevollmächtigte: H. von Bischoffshausen ebenda.
Pächterin: Troppauer Zucker-Raffinerie-A.-G. (s. Nr. 3759.)
Verwalter*: Poppe. – 1 Assist
Fläche 242,5 ha: 220 Acker, 8,5 Wiesen, 0,5 Holz, 1 Gärten, 12,5 Hof 2c.
Grdst.-R.-E. 10585 *M.* – Holl Rinder. Zuckerrübenbau. Saatgutwirtschaft.

3781. Wiendorf (Alt), Ritterg. ▯ P. T. F. E. Steubendorf (Kr. Leobschütz) 2 km; A. St. eK. kK. Pommerswitz 2 km; Ag. Leobschütz.
Bes.: Ultz Graf **v. Kanitz** auf Pommerswitz.
Vormund und Beamte s. Nr. 3772.
Fläche 121,5 ha: 107,5 Acker, 8 Wiesen, 2,8 Holz, 0,1 Wasser, 0,8 Garten, 2,3 Hof 2c. — Grdst.-R.-E. 2878 *M.* Parzellenverpachtung.

II. Güter innerhalb der Gemeinde- und Gutsbezirke.

3782. Babitz. P. T. F. A. St. kK. Babitz (Kr. Leobschütz); E. Wernersdorf 3 km; Ag. eK. Leobschütz.
Erbscholtisei Nr. 5 u. Gut Nr. 14.
Besitzer: Otto **Barnert,** Lt. d. L. a. D.
Fl. 75 ha. — Grdst.-R.-E. 2862 *M.* Schwarzb. Ostfriesenherde. Oldenburg. Pferdezucht. Zucht d. vered. Landschw.
Gut. Bes.: Julius **Franke.**
Fl. 48,7 ha. – Grdst.-R.-E. 1856 *M.* Schwarzb. Ostfriesen.
Gut Nr. 12. Bes.: Julius **Hoslich.**
Fl. 42,3 ha. — Grdst.-R.-E. 1278 *M.*
Gut Nr. 83. Bes.: Julius **Mende.**
Fl. 34,5 ha. — Grdst.-R.-E. 1167 *M.*
Gut Nr. 8. Bes.: Hieronymus **Scherner.**
Fl. 29,3 ha. — Grdst.-R.-E. 789 *M.*

3783. Badewitz. P. T. F. St. kK. Badewitz; E. Ag. eK. Leobschütz 4 km; A. Wernersdorf. Halteſt. d. Postautolinie Leobschütz—Branitz.
Großgrdbes. ▯ Bes.: Eduard **Beyer.** Familienbesitz seit 200 Jahren. 1 Wirtschafter.
Fl. 103 ha. — Grdst.-R.-E. 3422 *M.* Schwarzb. Ostfries. Oldenb. Pferdezucht.
Gut Nr. 29. Bes.: Alois **Fuchs I,** Amtsvorst. Familienbes. über 100 Jahre.
Fl. 37,2 ha. — Grdst.-R.-E. 1105 *M.*
Gut Nr. 30. Bes.: Const. **Salzmann.**
Fl. 33 ha. — Grdst.-R.-E. 1020 *M.*
Gut Nr. 33. Bes.: Eduard **Hampel,**
Fl. 19 ha. — Grdst.-R.-E. 600 *M.*
Gut Nr. 31. Bes.: Josef **Fuchs,** Gem.-V.
Fl. 18,1 ha. — Grdst.-R.-E. 550 *M.*

3784. Bauerwitz. P. T. F. E. A. St. kK. Ag. Bauerwitz (Kr. Leobschütz); eK. Leobschütz.
Stadtg. Bes.: Carl **Sedlaczek.** Familienbesitz seit 1770.
Fl. 47,3 ha. — Grdst.-R.-E. 1885 *M.* Bet. a. Flockfb. u. Dampfmolk. Bauerwitz. Schles. Rotvieh, Verkauf v. Zuchtbullen, belg. Fohlen u. Vermitt. v. Absatzfohlen.
Pfarrwidmut. Besitzer: **Kath. Pfarrei.** Nutznießer: Pfarrer Heinr. Kloske.
Fl. 45,9 ha. — Grdst.-R.-E. 1835 *M.* 20 ha verpachtet.
Stadtgut. Bes.: Josef **Seemann.**
Fl. 45,2 ha. — Grdst.-R.-E. 1679 *M.*
Stadtgut. Bes.: Josef **Müller.**
Fl. 42,3 ha. — Grdst.-R.-E. 1640 *M.*
Stadtgut. Bes.: Jos. **Purschke.**
Fl. 44 ha. — Grdst.-R.-E. 1622 *M.*
Stadtgut. Bes.: Valentin **Müller.**
Fl. 41,4 ha. — Grdst.-R.-E. 1622 *M.*
Stadtgut. Bes.: Konstantin **Grüner.**
Fl. 38 ha. — Grdst.-R.-E. 1552 *M.*
Stadtgut. Bes.: Josef **Stanjek.**
Fl. 35,7 ha. — Grdst.-R.-E. 1412 *M.*
Stadtgut. Bes.: Johann **Felbier.**
Fl. 27,5 ha. — Grdst.-R.-E. 1085 *M.*
Gut Nr 9. Bes.: Heinrich **Trzeciok.**
Fl. 25,9 ha. — Grdst.-R.-E. 867 *M.*
Gut. Bes.: Johann **Zemelka.**
Fl. 23,9 ha. — Grdst.-R.-E. etwa 850 *M.*

Gut. Beſ.: Witwe **Foitzik.**
Fl. 23,8 ha. — Grdſt.-R.-E. etwa 850 *M.*

Gut. Beſ.: Alois **Kittlik.**
Fl. 22,4 ha. — Grdſt.-R.-E. 834 *M.*

3785. Bieskau. P. T. F. A. St. kK. Deutſch Neukirch 1 km; E. Bieskau; Ag. eK. Katſcher 5 km.

Gut. Beſ.: Anton **Stiebler.**
Fl. 37 ha. — Grdſt.-R.-E. 1600 *M.*

Gut. Beſ.: Franz **Fleiſcher.**
Fl. 37 ha. — Grdſt.-R.-E. 1600 *M.*

Gut. Beſ.: Pauline **Sonntag.**
Fl. 33 ha. — Grdſt.-R.-E. 1325 *M.*

Gut. Beſ.: Franz **Klose.**
Fl. 30 ha. — Grdſt.-R.-E. 1200 *M.*

Gut. Beſ.: Anna **Lokotſch.**
Fl. 24 ha. — Grdſt.-R.-E. 720 *M.*

Gut. Beſ.: Max **Werner.**
Fl. 17 ha. — Grdſt.-R.-E. 588 *M.*

Gut. Beſ.: **Maletzko.**
Fl. 17 ha. — Grdſt.-R.-E. 516 *M.*

3786. Branitz. P. T. F. A. St. eK. kK. Branitz; E. Lobenſtein (Tſchechoſlowakei) 2 und Naſſiedel 10 km; Ag. Leobſchütz. (S. a. Nr. 3809).

Rittergut. ▯ Beſ.: Prälat Joſ. **Nathan.**
F 4 Branitz. – Poſtſchkto. Brsl. 37258.
Pächterin: Die Fürſorge-Erziehungsanſtalt St. Marienſtift in Branitz.
Fl. 75,5 ha. — Grdſt.-R.-E. 2266 *M.*
Oldenb. Oſtfrieſen.

Gut Nr. 36. Beſ.: Ewald **Behr.**
Fl. 40 ha. — Grdſt.-R.-E. 1288 *M.*

Gut Nr. 272. Beſ. **Kaul** u. **Preiß.**
Fl. 42 ha. — Grdſt.-R.-E. 1243 *M.*

Gut Nr. 000. Beſ.: Oswald **Jarosch.**
Fl. 33 ha. — Grdſt.-R.-E. 1090 *M.*

Gut Nr. 218. Beſ.: Rudolf **Leßny.**
Fl. 30 ha. — Grdſt.-R.-E. 1012 *M.*

Gut Nr. 208. Beſ.: Alois **Wrana.**
Fl. 28 ha. — Grdſt.-R.-E. 970 *M.*

Gut Nr. 000. Beſ.: Eugen **Morawetz.**
Fl. 25 ha. — Grdſt.-R.-E. 930 *M.*

Gut Nr. 108. Beſ.: Osw. **Morawetz.**
Fl. 17 ha. — Grdſt.-R.-E. 544 *M.*

3787. Conſtanzenhof, Dominium (Gutsbez. **Liptin**). P. T. A. Dirſchel (Kr. Leobſchütz) 2 km; F 39. E. Ag. Katſcher 4 km; St. kK. Liptin; eK. Rösnitz.

Beſitzer: Martin **Jüttner.** — 1 Aſſiſt.
Poſtſchkt. Bresl. 66928. — Bk. Leobſchützer Kreisbank, Zweigſt. Katſcher.
Fl. 74,25 ha. — Grdſt.-R.-E. 1678 *M.*
Rotb. und ſchwarzb. Oſtfrieſen. Nutzgeflügelzucht.

3788. Dirſchel. P. T. F. A. St. kK. Dirſchel (Kr. Leobſchütz); E. Leimerwitz 4, Katſcher 5 km; Ag. Katſcher; eK. Rösnitz.

Reſtrittergut u. Rentengüter.
Beſ.: Verw. Frau Ilka **von Rudno Rudzinski,** geb. Brunner, u. deren Kinder.
F 61 Katſcher (Kr. Leobſchütz).
Familienbeſitz ſ. 1809.
Bevollm.: Fabrikbeſ. Theodor von Rudno Rudzinski.
Poſtſchkt. Breslau 25562.
Fl. 42,5 ha. — Grdſt.-R.-E. 980 *M.*
Gipsbergbau, Erzeugung von Dünge-, Stuck- u. Baugips (Firmen „Dirſcheler Gipswerke Th. von Rudzinski" in Dirſchel u. „Katſcherer Gipswerke Th. von Rudzinski" in Katſcher). Dampfſägewerk in Katſcher. Handelsgärtn.

Gut. Beſ.: Robert **Protzer.**
Fl. 58 ha. — Grdſt.-R.-E. 1830 *M.*

Gut. Beſ.: Konrad **Proske.**
F 88 Katſcher (Kr. Leobſchütz).
Poſtſchkt. Breslau 57244.
Familienbeſitz ſeit mehreren Jahrh.
Bevollm.: Frau Elfriede Proske.
Fl. 33 ha. — Grdſt.-R.-E. 1133 *M.*
Rotb. Oſtfrieſen.

Gut. Beſ.: Wilhelm **Proske.**
Fl. 29 ha. — Grdſt.-R.-E. ungef. 900 *M.*

Gut. Beſ.: Gottl. **Petruſchke.**
Fl. 25,5 ha. – Grdſt.-R.-E. ungef. 850 *M.*

3789. Dittmerau. P. T. E. Bauerwitz (Kr. Leobſchütz) 6 km; A. Gröbnig; F. St. kK. Dittmerau; Ag. eK. Leobſchütz 9½ km.

Gut. Beſ.: Th. **Trzeciok.**
Fl. 55,1 ha. — Grdſt.-R.-E. 1686 *M.*

Gut. Beſ.: Anton **Wyrisk.**
Fl. 47,7 ha. — Grdſt.-R.-E. 1461 *M.*

Gut. Beſ.: Joſef **Komorek.**
Fl. 36,3 ha. — Grdſt.-R.-E. 1113 *M.*

Gut. Beſ.: Max **Himmel.**
Fl. 36,2 ha. — Grdſt.-R.-E. 1107 *M.*

Gut. Beſ.: Joſeph **Kupke.**
Fl. 35,5 ha. — Grdſt.-R.-E. 1086 *M.*

Gut. Beſ.: Joſeph **Purſchke.**
Fl. 33,9 ha. — Grdſt.-R.-E. 1038 *M.*

Gut. Beſ.: Auguſt **Wycisk.**
Fl. 31 ha. — Grdſt.-R.-E. 948 *M.*

Gut. Beſ.: Ludwig **Miſſal.**
Fl. 30,9 ha. — Grdſt.-R.-E. 945 *M.*
Gut. Beſ.: Julius **Wycisk.**
Fl. 28,6 ha. — Grdſt.-R.-E. 936 *M.*
Pfarrhof. Beſ.: Pfarrei **Dittmerau.**
Fl. 25 ha. — Grdſt.-R.-E. 885 *M.*
Gut. Beſ.: Joſef **Kallabis.**
Fl. 28,5 ha. — Grdſt.-R.-E. 876 *M.*
Gut. Beſ.: Anton **Behrla.**
Fl. 26,8 ha. — Grdſt.-R.-E. 822 *M.*
Gut. Beſ.: Johann **Rüchel.**
Fl. 25,2 ha. — Grdſt.-R.-E. 771 *M.*
Gut. Beſ.: Franz **Trzeciok.**
Fl. 25,1 ha. — Grdſt.-R.-E. 768 *M.*
Gut. Beſ.: Karl **Himmel.**
Fl. 20,3 ha. — Grdſt.-R.-E. 621 *M.*
Gut. Beſ.: Alfons **Stanjek.**
Fl. 20 ha. — Grdſt.-R.-E. 612 *M.*
Gut. Beſ.: Julius **Scherner.**
Fl. 19,8 ha. — Grdſt.-R.-E. 606 *M.*

3790. Gröbnig. P. T. F. A. St. kK. Gröbnig; E. Ag. eK. Leobſchütz 3 km.
Erbrichterei I. Beſ.: Joſef **Rogall,** Lt. d. R. a. D. F 146 Leobſchütz.
Fl. 77,9 ha. — Grdſt.-R.-E. 2623 *M.*
Freigut mit Vorwerk Niedermühle.
Beſ.: Eduard **Niklaſch,** Amtsvſt.-Stellv. Fam.-Beſ. ſ. üb. 100 J. – F 136 Leobſchütz
Fl. 76 ha. — Grdſt.-R.-E. 2780 *M.*
Schwrzb. Ried.-Vieh.-Int. Fruchtwechſel.

3791. Hochkretſcham. P. T. F. kK. Hochkretſcham; E. Naſſiedel 4 bis 5 km; A. St. Kaldaun; eK. Rösnitz; Ag. Leobſchütz 16 km.
Gut. Beſ.: Georg **Hein.**
Familienbeſitz ſeit 100 Jahren.
Fl. 41 ha. — Grdſt.-R.-E. 1038 *M.*
Gut. Beſ.: Wilh. **Hawranek.**
Fl. 33 ha. — Grdſt.-R.-E. 830 *M.*
Erbrichterei. Beſ.: Wilh. **Vorſutzky.**
Fl. 31 ha. — Grdſt.-R.-E. 796 *M.*
Gut. Beſ.: Emil **Noſſek.**
Fl. 28 ha. — Grdſt.-R.-E. 765 *M.*
Gut. Beſ.: Helene **Rohowsky.**
Fl. 29 ha. — Grdſt.-R.-E. 738 *M.*
Gut. Beſ.: Franz **Janotta.**
Fl. 27 ha. — Grdſt.-R.-E. 712 *M.*
Gut. Beſ.: Friedrich **Hein.**
Familienbeſitz ſeit 1831.
Fl. 24 ha. — Grdſt.-R.-E. 651 *M.*
Schwarzw. Oſtfrieſen.
Gut. Beſ.: Auguſt **Wunſchik.**
Fl. 24 ha. — Grdſt.-R.-E. 612 *M.*
Gut. Beſ.: Anton **Bernard.**
Fl. 25 ha. — Grdſt.-R.-E. 597 *M.*
Gut. Beſ.: Joſef **Herber.**
Fl. 27 ha. — Grdſt.-R.-E. 561 *M.*

3792. Hohndorf. P. T. F. St. kK. Hohndorf (Kr. Leobſchütz); E. Wernersdorf 1,5 km; A. Babitz; Ag. eK. Leobſchütz.
Gut Nr. 45. Beſ.: Wilhelm **Beyer.**
Familienbeſ. ſ. d. 15. Jahrh.
Poſtſchkk. Brsl. 57 099
Fl. 55 ha. — Grdſt.-R.-E. 1644 *M.*
Schwarzb. Oſtfrieſen.
Gut Nr. 67. Beſ.: Guſtav **Reichel.**
Fl. 40 ha. — Grdſt.-R.-E. 1529 *M.*
Gut Nr. 86. Beſ.: Konrad **Fuchs.**
Fl. 48,5 ha. — Grdſt.-R.-E. 1479 *M.*
Gut Nr. 00. Beſ.: Theodor **Kaul.**
Familienbeſ. ſ. 1780.
Fl. 38,7 ha. — Grdſt.-R.-E. 1353 *M.*
Schleſ. Rotvieh
Gut Nr. 85. Beſ.: Alois **Beyer.**
Fl. 36 ha. — Grdſt.-R.-E. 1107 *M.*
Gut Nr. 00. Beſ.: Guſtav **Beyer I.**
Fl. 36 ha. — Grdſt.-R.-E. 1056 *M.*
Gut Nr. 64. Beſ.: Joſeph **Machnig.**
Fl. 25,5 ha. — Grdſt.-R.-E. 1014 *M.*
Gut Nr. 7. Beſ.: Franz **Nietſch.**
Fl. 38 ha. — Grdſt.-R.-E. 990 *M.*
Gut Nr. 00. Beſ.: Franz **Kroker.**
Fl. 35 ha. — Grdſt.-R.-E. 936 *M.*
Gut Nr. 00. Beſ.: Mathilde **Beyer.**
Fl. 25 ha. — Grdſt.-R.-E. 903 *M.*
Gut Nr. 50. Beſ.: Guſt. **Vorſutzki.**
Fl. 28,5 ha. — Grdſt.-R.-E. 843 *M.*
Gut Nr. 4. Beſ.: Theodor **Reichel.**
Fl. 34 ha. — Grdſt.-R.-E. 801 *M.*
Gut Nr. 21. Beſ.: Johanna **Beyer.**
Fl. 24 ha. — Grdſt.-R.-E. 597 *M.*
Gut Nr. 20. Beſ.: Alfred **Beyer II.**
Fl. 24 ha. — Grdſt.-R.-E. 585 *M.*
Gut Nr. 59. Beſ.: Alois **Meißner.**
Fl. 19,7 ha. — Grdſt.-R.-E. 555 *M.*

3793. Hratſchein. P. E. kK. Naſſiedel (Kr. Leobſchütz) 3 km; T. F. Hratſchein; Ag. Katſcher 12 km; E. A. St. Leimerwitz 3—4 km; eK. Rösnitz.
Gut Nr. 16. Beſ.: Wilh. **Richtarsky.**
Fl. 46,3 ha. — Grdſt.-R.-E. 2318 *M.*
Gut Nr. 4. Beſ.: Vinzenz **Loska.**
Familienbeſitz ſeit 1845.
Fl. 35,1 ha. — Grdſt.-R.-E. 1681 *M.*
Gut Nr. 9. Beſ.: Karl **Langſch.**
Fl. 33,4 ha. — Grdſt.-R.-E. 1634 *M.*

Gut Nr. 2. Bes.: Alex **Richtarsky.**
Familienbesitz seit 1796.
Postschkk. Breslau 72392.
Fl. 32 ha. — Grdst.-R.-E. 1581 *M.*
Gut Nr. 18. Bes.: Joh. **Richtarsky.**
Fl. 31,1 ha. — Grdst.-R.-E. 1563 *M.*
Geflügel- und Bienenzucht.
Gut Nr. 14. Bes.: Joseph **Rohowsky.**
Fl. 24,8 ha. — Grdst.-R.-E. 1173 *M.*
Gut Nr. 66. Bes.: Witfrau Beate **Oppler.**
Fl. 21 ha. — Grdst.-R.-E. 1035 *M.*
Gut Nr. 11. Bes: Max **Mosler.**
Fl. 22,3 ha. — Grdst.-R.-E. 1029 *M.*
Gut Nr. 12. Bes.: Witfr. Emilie **Hotterek.**
Fl. 20,8 ha. — Grdst.-R.-E. 1014 *M.*
Gut Nr. 7. Bes.: Wilh. **Schrammek.**
Fl. 21,1 ha. — Grdst.-R.-E. 966 *M.*
Gut Nr. 19. Bes.: Oswald **Hein.**
Fl. 13,8 ha. — Grdst.-R.-E. 657 *M.*

3794. Jacubowitz. P.T. Nassiedel (Kr. Leobschütz) 6 km; F. kK. Jacubowitz; E. A. Leimerwitz 6 km; St. Auchwitz; Ag. Katscher; eK. Rösnitz.

Gut. Bes.: Valentin **Sonnek.**
Fl. 44,3 ha. — Grdst.-R.-E. 1930 *M.*
Gut Nr. 1. Bes.: Jakob **Sonnek.**
Fl. 35,8 ha. — Grdst.-R.-E. 1641 *M.*
Gut. Bes.: Josef **Janotta.**
Fl. 32,6 ha. — Grdst.-R.-E. 1590 *M.*
Gut. Bes.: Franz **Schramek.**
Fl. 18 ha. — Grdst.-R.-E. etwa 800 *M.*
Gut. Bes.: Paul **Groeger.**
Fl. 12,7 ha. — Grdst.-R.-E. etwa 550 *M.*
Gut. Bes.: Ignaz **Schubert.**
Fl. 11,5 ha. — Grdst.-R.-E. etwa 500 *M.*
Gut. Bes.: Josef **Morawetz.**
Fl. 11,3 ha. — Grdst.-R.-E. etwa 500 *M.*
Gut. Bes.: Josef **Onderka.**
Fl. 10,2 ha. — Grdst.-R.-E. etwa 450 *M.*

3795. Jernau. P. T. F. kK. Ag. E. Bauerwitz (Kr. Leobschütz) 0,5 km; A. St. Jernau; eK. Leobschütz.

Erbscholt. Bes.: Anton **Blaschke.**
Fl. 50,5 ha. — Grdst.-R.-E. 2500 *M.*
Gut Nr. 53. Bes.: Carl **Stanjek.**
F 26 Bauerwitz. Fam.-Bes. s. 1815.
Postschkk. Breslau 66992.
Bkk. Girokasse d. Stadt Bauerwitz.
Fl. 45,6 ha. — Grdst.-R.-E. 1560 *M.*
Schles. schwarzb. Niederungsvieh. Kaltblut-Pferdezucht.

3796. Kasimir. P.T.F kK. Kasimir; E. eK. Oberglogau 7½ km; A. St. Damasko; Ag. Leobschütz 14½ km.

Gut Nr. 30. Bes.: Max **Lieber II.**
Fl. 31,5 ha. — Grdst.-R.-E. 972 *M.*
Gut Nr. 5. Bes.: Lucie **Wawrzick.**
Fl. 31,3 ha. — Grdst.-R.-E. 972 *M.*
Gut Nr. 29. Bes.: Josef **Bulla.**
Fl. 29,6 ha. — Grdst.-R.-E. 933 *M.*
Gut Nr 31. Bes.: Josef **Fröhlich.**
Fl. 25,2 ha. — Grdst.-R.-E. 850 *M.*
Erbscholtisei Nr 12 Bes.: Josef **Breitkopf.**
Fl. 25 ha. — Grdst.-R.-E. 780 *M.*
Gut Nr. 16. Bes.: Hugo **Arndt.**
Fl. 21,5 ha. — Grdst.-R.-E. 960 *M.*

3797. Katscher. P. T. Klnb. St. Ag. eK. kK. Katscher (Kr. Leobschütz); E. Groß Peterwitz 6—7 km.

Stadtgut. Bes.: Theodor **Schmack.** F 40.
Familienbesitz seit 1850.
Fl. 158 ha. — Grdst.-R.-E. 6260 *M.*
Dampfziegelei. — Rotscheckige Ostfriesen.
Gut. Bes.: Johannes **Fleischer.** F 50.
Fl. 92 ha. — Grdst.-R.-E. 4536 *M.*
Gut. Bes.: Dr. jur. Josef **Suchan.**
Alter Familienbes. — F 59 Katscher.
Postschkk. Brsl. 50813.
Fl. 84,8 ha. — Grdst.-R.-E. 4479 *M.*
Schwarzb. Niederungsvieh.
Gut. Bes.: Leopold **Langsch.**
Fl. 59 ha. — Grdst.-R.-E. 2808 *M.*
Gut. Bes.: August **Bannert.** F 68.
Fl. 51,5 ha. — Grdst.-R.-E. 2743 *M.*
Schwarzb. Niederungsvieh.
Gut. Bes.: Gustav **Kluger.**
Fl. 45,5 ha. — Grdst.-R.-E. 2331 *M.*
Pfarrwidmut. Bes.: **Kath. Pfarrei.**
Fl. 72,17 ha. — Grdst.-R.-E. 2193 *M.*
Größtenteils in Parzellen verpachtet.
Gut. Bes.: Jos. **Döhner.**
Fl. 41 ha. — Grdst.-R. E. 2100 *M.*
Gut. Bes.: Auguste **Meißner.**
Fl. 42 ha. — Grdst.-R.-E. 2076 *M.*
Gut. Bes.: Reinhold **Klein.** F 27.
Fl. 39 ha. — Grdst.-R.-E. 1887 *M.*
Gut. Bes.: Paul **Herink.** F 16.
Fl. 38 ha. — Grdst.-R.-E. 1872 *M.*
Gut. Bes.: Franz **Klinke.**
Fl. 37 ha. — Grdst.-R.-E. 1718 *M.*
Gut. Bes.: Alfred **Bannert.** F 86.
Fl. 34 ha. — Grdst.-R.-E. 1717 *M.*
Gut. Bes.: Franz **Breuer.**
Fl. 39 ha. — Grdst.-R.-E. 1692 *M.*
Gut. Bes.: Albert **Maiß.**
Fl. 33 ha. — Grdst.-R.-E. 1551 *M.*

Gut. Beſ.: Reinhold **Marker.**
Fl. 30 ha. — Grdſt.-R.-E. 1548 *M.*
Gut. Beſ.: Paul **Göhr.** F 48.
Fl. 37 ha. — Grdſt.-R.-E. 1512 *M.*
Gut. Beſ.: Emma **Polelſchny.**
Fl. 31,5 ha. — Grdſt.-R.-E. 1470 *M.*
Gut. Beſ.: Leopold **Fülbier.**
Fl. 28 ha. — Grdſt.-R.-E. 1467 *M.*
Gut. Beſ.: Reinhard **Klimke.**
Fl. 30,5 ha. — Grdſt.-R.-E. 1458 *M.*
Gut. Beſ.: Georg **Zipper.** F 90.
Fl. 30,4 ha. — Grdſt.-R.-E. 1380 *M.*
Gut. Beſ.: Bernhard **Döhner.**
Fl. 23 ha. — Grdſt.-R.-E. 1356 *M.*
Gut. Beſ.: Joſef **Hantke.**
Fl. 29 ha. — Grdſt.-R.-E. 1332 *M.*
Gut. Beſ.: Reinhard **Meißner.**
Fl. 28 ha. — Grdſt.-R.-E. 1302 *M.*
Gut. Beſ.: Eduard **Hantke.**
Fl. 29 ha. — Grdſt.-R.-E. 1182 *M.*
Gut. Beſ.: Friedrich **Bernard.**
Fl. 22 ha. — Grdſt.-R.-E. 1170 *M.*
Gut. Beſ.: Amand **Horſcht.**
Fl. 24 ha. — Grdſt.-R.-E. 1161 *M.*
Gut Beſ.: Joſef **Maiß.**
Fl. 22 ha. — Grdſt.-R.-E. 1083 *M.*
Gut. Beſ.: Reinhard **Hantke.**
Fl. 22 ha. — Grdſt.-R.-E. 1023 *M.*
Gut. Beſ.: Johannes **Bannert.** F 3.
Fl. 20 ha. — Grdſt.-R.-E. 888 *M.*

3798. Knispel. P. T. Ag. kK. Katſcher (Kr. Leobſchütz) 4,5 km; E. Tſchirmkau 1,5 km; F. A. St. Knispel; eK. Rösnitz.

Gut. Beſ.: Alfred **Gilge.**
Fl. 70 ha. — Grdſt.-R.-E. 2400 *M.*
Reinzucht oſtpr. Holländer.
Gut. Beſ.: Eugen **Langer.**
Familienbeſitz ſeit 1656.
Fl. 49,5 ha. — Grdſt.-R.-E. 2052 *M.*
Erbſcholtiſei. Beſ.: Franz **Adam.**
Fl. 59,2 ha. — Grdſt.-R.-E. 1899 *M.*
Gut. Beſ.: Anton **Fitzner.**
Fl. 49,7 ha. — Grdſt.-R.-E. 1871 *M.*
Gut. Beſ.: Wilhelm **Ullrich.**
Fl. 48 ha. — Grdſt.-R.-E. 1777 *M.*
Gut. Beſ.: verw. Amalie **Albrecht.**
Fl. 46 ha. — Grdſt.-R.-E. 1761 *M.*
Gut. Beſ.: Marie **Czeſch.**
Fl. 45,3 ha. — Grdſt.-R.-E. 1584 *M.*
Gut. Beſ.: Anton **Mosler.**
Familienbeſitz ſeit 1682.
Fl. 37,8 ha. — Grdſt.-R.-E. 1584 *M.*
Schwarzb. Niederungsvieh.
Gut. Beſ.: Joſeph **Krauſe.**
Fl. 45 ha. — Grdſt.-R.-E. 1441 *M.*
Gut. Beſ.: Leo **Krauſe.**
Fl. 35 ha. — Grdſt.-R.-E. 1295 *M.*
Gut. Beſ.: Oskar **Schwer.**
Fl. 44 ha. — Grdſt.-R.-E. 1230 *M.*
Gut. Beſ.: Reinhard **Maiß II.**
Fl. 32 ha. — Grdſt.-R.-E. 1182 *M.*
Gut. Beſ.: Alois **Neumann.**
Fl. 33 ha. — Grdſt.-R.-E. 1146 *M.*
Gut. Beſ.: Franz **Wilpert.**
Fl. 30 ha. — Grdſt.-R.-E. 1146 *M.*
Gut. Beſ.: Paul **Andratſchke.**
Fl. 37 ha. — Grdſt.-R.-E. 1089 *M.*
Gut Nr. 11. Beſ.: Franz **Viola.**
Fl. 28 ha. — Grdſt.-R.-E. 990 *M.*

3799. Königsdorf. P. A. Sabſchütz 4 km; T. F. St. kK. Königsdorf (Oberſchleſ.); E. eK. Ag. Leobſchütz 8 km.

Gut. Beſ.: Johann **Piechulek.**
F 7 Leisnitz (Kr. Leobſchütz).
Bkk. Kreisbank u. Deutſche Bank in Leobſchütz.
Fl. 77,5 ha. — Grdſt.-R.-E. 1885 *M.*
Rote Oſtfrieſen, Bullenverkauf.
Gut. Beſ.: Julius **Bernard.**
Fl. 58 ha. — Grdſt.-R.-E. 1398 *M.*
Gut. Beſ.: Joſef **Schmidt.**
Fl. 45 ha. — Grdſt.-R.-E. 1191 *M.*
Gut. Beſ.: Richard **Fröhlich.**
Fl. 45 ha. — Grdſt.-R.-E. 1083 *M.*
Gut. Beſ.: Arthur **Böhm.**
Fl. 38 ha. — Grdſt.-R.-E. 1011 *M.*
Gut. Beſ.: Joſef **Künzer.**
Fl. 42 ha. — Grdſt. R.-E. 945 *M.*
Gut. Beſ.: Hedwig **Mutke.**
Fl. 45 ha. — Grdſt.-R.-E. 912 *M.*
Gut. Beſ.: Hermann **Böhm.**
Fl. 37 ha. — Grdſt.-R.-E. 744 *M.*
Gut. Beſ.: Emanuel **Reiſch.**
Fl. 35 ha. — Grdſt.-R.-E. 684 *M.*
Gut. Beſ.: Franz **Wilczek.**
Fl. 36 ha. — Grdſt.-R.-E. 660 *M.*
Gut. Beſ.: Marie **Blaſchke.**
Fl. 32 ha. — Grdſt.-R.-E. 639 *M.*
Gut. Beſ.: Walter **Bernard.**
F 9 Leisnitz (Kr. Leobſchütz).
Fl. 27 ha. — Grdſt.-R.-E. 615 *M.*
Gut. Beſ.: Anna **Reiſch.**
Fl. 31 ha. — Grdſt.-R.-E. 615 *M.*
Gut. Beſ.: Konſtantin **Riedel.**
Fl. 27 ha. — Grdſt.-R.-E. 609 *M.*

3800. Kösling. P. T. Klub. kK. St. Ag.

Katscher (Kr. Leobschütz) 3 km; F. Kösling; E. Bieskau (Oberschl.) 2 km; A. Dtsch Neukirch; eK. Rösnitz.

Gut Nr. 31. Bes.: Franz **Krause.** Fl. 39,2 ha. — Grundst.-R.-E. 1725 *M.*

Gut Nr. 16. Bes.: Ignatz **Heidrich.** Familienbesitz seit 1785. Fl. 39 ha. — Grundst.-R.-E. 1670 *M.* Orig. rote Ostfriesen.

Gut 2 u. Nr. 7. Bes.: Reinhard **Mosler.** Fl. 43,8 ha. — Grundst.-R.-E. 1650 *M.*

Gut Nr. 10. Bes.: Georg **Mosler.** Familienbesitz über 100 Jahre. Fl. 37,5 ha. — Grundst.-R.-E. 1613 *M.*

Gut Nr. 17. Bes.: Alois **Nietsch.** Fl. 32 ha. — Grdst.-R.-E. 1431 *M.* Große Taubenzucht.

Gut Nr. 12. Bes.: Johann **Gaide.** Fl. 32 ha. — Grdst.-R.-E. 1420 *M.*

Gut Nr. 19. Bes.: Franz **Klein.** Fl. 37,5 ha. — Grdst.-R.-E. 1350 *M.*

Gut Nr. 61. Bes.: Ignaz **Meißner.** Fl. 30,1 ha. — Grdst.-R.-E. 1086 *M.*

Gut Nr. 22. Bes.: Konrad **Hanke.** Fl. 24 ha. — Grdst.-R.-E. 1023 *M.*

Gut Nr. 9. Bes.: Josepha **Frank.** Fl. 23,1 ha. — Grdst.-R.-E. 990 *M.*

Gut Nr. 15. Bes.: Paul **Mosler.** Fl. 31,1 ha. — Grdst.-R.-E. 981 *M.*

Gut Nr. 8. Bes.: Wilhelm **Liß.** Fl. 26 ha. — Grdst.-R.-E. 755 *M.*

Gut Nr. 5. Bes.: Adolf **Klein.** Fl. 15,5 ha. — Grdst.-R.-E. 722 *M.*

Gut Nr. 62 m. Gasth. Bes.: Paul **Wanke.** Fl. 15 ha. — Grdst.-R.-E. 700 *M.*

3801. Komeise. P.T.E. eK. Mocker (Oberschles.) 5 km; F. Komeise; A. St. Geppersdorf; Ag. Leobschütz; kK. Troplowitz.

Erbscholtisei. Bes.: Paul **Knabe.** Familienbesitz seit 1828. Fl. 77,8 ha: 60 Acker, 10 Wiesen, 7 Holz. Grdst.-R.-E. 2566 *M.* — Oldenburger.

3802. Kreisewitz. P.T. Badewitz 3 km; F. Kreisewitz (Oberschl.); E. Ag. eK. Leobschütz 4,5 km; A. St. Soppau; kK. Kreuzendorf.

Gut. Bes.: Paul **Hampel.** Familienbes. s. mehr als 100 Jahren. Fl. 85 ha. — Grdst.-R.-E. 2367,50 *M.*

Erbrichterei. Bes.: Rich. **Smikalla.** Fl. 55 ha. — Grdst.-R.-E. 1461 *M.*

3803. Kreuzendorf. P. T. E. Ag. eK. Leobschütz 3,5, Bhf. 2,7 km; A. St. Schmeisdorf; F. kK. Kreuzendorf

Erbschlt. u. Nr. 1. Bes.: Th. **Frank,** Amtsv. Fl. 104 ha. — Grdst.-R.-E. 3149 *M.* Ostfriesen. Milchwirtsch. Saatgutwirtsch.

3804. Langenau (Fürstlich). nach Katscher eingemeindet.

⊙3805. Leimerwitz. P.T. kK. Nassiedel (Kr. Leobschütz) 2 km; Ag. Katscher 10 km; F. E. A. St. Leimerwitz; eK. Rösnitz 5 km.

Gut. Bes.: Alfred **Müller.** Fl. 43 ha. — Grdst.-R.-E. 2141 *M.* Schweinezucht: Niendorfer.

Erbrichterei. Bes.: Erhard **Müller.** Fl. 42,8 ha. — Grdst.-R.-E. 2096 *M.*

Gut. Bes.: Johann **Newrzella.** Fl. 37 ha. — Grdst.-R.-E. 1728 *M.*

Gut. Bes.: Johann **Hadamitzky.** Fl. 32,8 ha. — Grdst.-R.-E. 1623 *M.*

Gut. Bes.: Heinrich **Müller.** Fl. 47,2 ha. — Grdst.-R.-E. 2291 *M.*

Gut. Bes.: Paul **Nossol.** Fl. 33,8 ha. — Grdst.-R.-E. 1603 *M.*

3806. Leisnitz. P.T.A.St. kK. Leisnitz (Kr. Leobschütz); E. Ag. eK. Leobsch 8 km; E. auch Oberglogau 12 km.

Erbrichterei u. Gut 45. Bes.: Alfons **Spiller,** Major d. L. a. D., Kreisdeputierter. F 1 Leisnitz. Familienbesitz seit 1708. Bevollm.: Lt. d. R. a. D. Spiller. Bkk. Leobschützer Kreisbank. Inspektor: Emanuel Smikalla. Fläche 189,2 ha: 178,1 Acker, 10 Wiesen, 1,1 Holz, Hof 2c. Grdst.-R.-E. 4760 *M.* — Schwzb. Ostfries. Deutsche Edelschweine. — Zuckerrüben-, Weizen-, Kartoffel- und Flachsbau.

Gut. Bes.: **Pfarrei** (Pfarrer **Behr,** fürsterzbischöflicher Konsistorialrat). Fl. 58,85 ha. — Grdst.-R.-E. 1536 *M.* Parzellenweise verpachtet.

Gut Nr. 180. Bes.: Josef **Himmel.** Fl. 37 ha. — Grdst.-R.-E. 918 *M.*

Gut Nr. 133. Bes.: Witfrau Hedwig **Schwarzer.** Fl. 37 ha. — Grdst.-R.-E. 894 *M.*

Gut Nr. 118. Bes.: Witfr Rosalie **Fuchs.** Fl. 32 ha. — Grdst.-R.-E. 876 *M.*

Gut Nr. 3. Bes.: Franz **Reichel.** Fl. 33 ha. — Grdst.-R.-E. 822 *M.*

Gut Nr. 74. Beſ.: Anton **Brauniſch.**
Fl. 29,9 ha. — Grdſt.-R.-E. 756 *M.*
Gut Nr. 9. Beſ.: Paul **Schwarzer II.**
Fl. 29,4 ha. — Grdſt.-R.-E. 723 *M.*
Gut Nr. 111. Beſ.: Georg **Bernard.**
Fl. 25 ha. — Grdſt.-R.-E. 630 *M.*
Gut Nr. 149 Beſ.: Franz **Alſcher.**
Fl. 24,5 ha. — Grdſt.-R.-E. 609 *M.*

3807. Leobſchütz. P. T. F. E. A. St. eK. kK. Ag. Leobſchütz.

Stadtwald (**Buchwald**), 6,2 km von Leobſchütz. E. (n. Perſ.) Stadtforſt.
Beſitzerin: **Stadtgemeinde Leobſchütz.**
Revierverw.: Oberförſter Freitag.
F 201—204. — 2 Förſter.*
Fl. 963,3 ha. — Grdſt.-R.-E. 13264 *M.*

Stadtgut. Beſ.: Robert **Schindler.**
Fl. 72 ha. — Grdſt.-R.-E. 2700 *M.*
Samenzüchterei.

Stadtgut. Beſ.: Paul **Klementa.**
Fl. 58,5 ha. — Grdſt.-R.-E. 2220 *M.*

Stadtgut. Beſ.: Frau Nahrungsmittelchemiker Dr. **Joſing,** Helene, geb. Engel.
F 160.
Fl. 50,5 ha. — Grdſt.-R.-E. 2164 *M.*

Stadtgut. Beſ.: Karl **Kittel u. Söhne.** F 6.
Fl. 47,8 ha. — Grdſt.-R.-E. 1900 *M.*

Stadtgut. Beſ.: Alois **Brix.** F 108.
Fl. 46 ha. — Grdſt.-R.-E. 1864 *M.*

Stadtgut. Beſ.: Joſef **Kirchniawy.**
Fl. 35,3 ha. — Grdſt.-R.-E. 1584 *M.*
Schleſ. Rotvieh. Milchwirtſch. - Rübenb.

Stadtgut. Beſ.: Franz **Reiſch.**
Fl. 30 ha. — Grdſt.-R.-E. 1530 *M.*

Stadtgut. Beſ.: Max **Brix.**
Fl. 32,6 ha — Grdſt.-R.-E. 1480 *M.*

Stadtgut. Beſ.: Heinrich **Klein.**
Fl. 38,5 ha. — Grdſt.-R.-E. 1457 *M.*

Stadtgut (Schlegenberg)
Beſ.: J. **Kalnin,** Fabrikbeſ. u. Konſul in Fa. E. Beyer. - Poſtſchkt. Brsl. 66697.
Bkk. Reichsbank Ratibor, Dir. d. Diskontogeſ. Breslau. F 15, 16, 17.
Generalbevollm.: Otto Thiemann.
Geſchäftsf.: Otto Peuckert, Prokur.
Inſpektor: Johann Karas.
Tierzuchtleiter: Alfr. Klahr.
1 Aſſiſt., 1 Obergärtner.
Pächter: Leobſchützer Gemüſebau- u. Verwaltungs-G. m. b. H.
Bkk. Kreisbank Leobſchütz.
Fl. 44 ha. — Grdſt.-R.-E. 1400 *M* (u. 133,5 ha in Schlegenberg).
Malzfabriken, Graupen- u. Haferflockenmühle, Kartoffelflockenanlage u. Trockenereien. — Gr. Schweinezucht u. -Maſt.

Stadtgut. Beſ.: Berta **Vogt.**
Fl. 28,7 ha. — Grdſt.-R.-E. 1278 *M.*

Stadtgut. Beſ.: Paul **Juſt.**
Fl. 27 ha. — Grdſt.-R.-E. 1200 *M.*

Stadtgut. Beſ.: Auguſte **Breitkopf.**
Fl. 25,5 ha. — Grdſt.-R.-E. 1040 *M.*

Stadtgut. Beſ.: Max **Koſian.**
Fl. 20,5 ha. — Grdſt.-R.-E. 1032 *M.*

Stadtgut. Beſ.: Bernhard **Hampel.**
Fl. 20 ha. — Grdſt.-R.-E. 1030 *M.*

Stadtgut. Beſ.: Franz **Hampel.**
Fl. 23,8 ha. - Grdſt.-R.-E. etwa 1000 *M.*

Stadtgut. Beſ.: Adolf **Hein.**
Fl. 27 ha. — Grdſt.-R.-E. 1000 *M.*

Stadtgut. Beſ.: Rudolf **Peſchke.**
Fl. 21 ha. — Grdſt.-R.-E. 975 *M.*

Stadtgut. Beſ.: Ludwig **Kollenda.**
Fl. 25 ha. — Grdſt.-R.-E. 962 *M.*

Stadtgut. Beſ.: Paul **Barſch.**
Fl. 15,6 ha. — Grdſt.-R.-E. 850 *M.*

Stadtgut. Beſ.: Gottfried **Hampel.**
Fl. 18,7 ha. — Grdſt.-R.-E. 726 *M.*

Stadtgut. Beſ.: Johann **Hein.**
Fl. 18,3 ha. — Grdſt.-R.-E. 712 *M.*

Stadtgut. Beſ.: Johann **Brix.**
Fl. 15 ha. — Grdſt.-R.-E. 690 *M.*

3808. Löwitz. P. T. F. kK. Löwitz (OS.); A. Poßnitz; St. Hennerwitz; E. Ag. eK. Leobſchütz 13 km.

Gut. Beſ.: Johann **Scheithauer.**
Fl. 47,65 ha. — Grdſt.-R.-E. 1419 *M.*

Gut. Beſ.: Angela **Willſch.**
Fl. 46 ha. — Grdſt.-R.-E. 1310 *M.*

Gut. Beſ.: Adolf **Andratſchke.**
Fl. 40 ha. — Grdſt.-R.-E. 1260 *M.*

3809. Michelsdorf (Gem.-Bez. **Branitz**). P. Bleiſchwitz 3 km; T. F 10. A. St. eK. kK. Branitz 3 km; E. Naſſiedel 8 km; Ag. E. Leobſchütz.

Gut. Beſ.: Frau Alwine **Eispert.**
Familienbeſitz ſeit 1877. — 1 Inſp.
Fl. 128,7 ha. — Grdſt.-R.-E. 3813 *M.*
Gaſthof (verp.). - Rotb. Oſtfrieſ. Pferde: Belgier u. Oldenb. — Elektr. Anlage.

Gut. Beſ.: Wwe. Marie **Schimke.**
Fl. 18 ha. — Grdſt.-R.-E. 528 *M.*

3810. Neukirch (Deutſch). P. T. F. A. St. kK. Deutſch Neukirch; E. Bieskau 1 km; Ag. eK. Katſcher 6 km.

Gut. Beſ.: Alfons **Richtarsky.**
Fl. 32 ha. — Grdſt.-R.-E. 1295 *M.*

Gut. Beſ.: Konrad **Haniſch.**
Fl. 26 ha. — Grdſt.-R.-E. 1071 *M.*

Gut. Beſ.: Olga **Wiedorn.**
Fl. 25 ha. — Grdſt.-R.-E. 990 *M.*

Gut. Beſ.: Franz **Fleiſcher.**
Fl. 23 ha. — Grdſt.-R.-E. 978 *M.*

Gut. Beſ.: Anton **Fitzner.**
Fl. 25 ha. — Grdſt.-R.-E. 978 *M.*

Gut. Beſ.: Karl **Wiedorn.**
Fl. 24 ha. — Grdſt.-R.-E. 972 *M.*

Gut. Beſ.: Paul **Scherholz.**
Fl. 20 ha. — Grdſt.-R.-E. 849 *M.*

Gut Beſ.: Leo **Albrecht.**
Fl. 23 ha. — Grdſt.-R.-E. 795 *M.*

Gut. Beſ.: Anna **Preiß.**
Fl. 19 ha. — Grdſt.-R.-E. 771 *M.*

Gut. Beſ.: Franziska **Franz.**
Fl. 17 ha. — Grdſt.-R.-E. 705 *M.*

Gut. Beſ.: Joſef **Preiß.**
Fl. 15 ha. — Grdſt.-R.-E. 627 *M.*

Gut. Beſ.: Karl **Lammich's** Erben.
Fl. 15 ha. — Grdſt.-R.-E. 567 *M.*

Gut. Beſ.: Ignatz **Wittek.**
Fl 13 ha. — Grdſt.-R.-E. 534 *M.*

Gut. Beſ.: Johanna **Kneppek.**
Fl. 12 ha. — Grdſt.-R.-E. 507 *M.*

3811. Piltſch. P. T. F. E. A. St. kK.
Piltſch; Ag. Katſcher; eK. Rösnitz.

Erbſcholtiſei. Beſ.: Dr. Reinhold **Schäfer,** Sanitätsrat in Gleiwitz. Familienbeſitz ſeit 1616.
Fl. 79 ha. — Grdſt.-R.-E. 3700 *M.* Milchwirtſchaft.

Gut. Beſ.: Ernſt **Kremſer.**
Fl. 48 ha. — Grdſt.-R.-E. 2346 *M.*

Gut. Beſ.: Rudolf **Klemenz.**
Fl. 33 ha. — Grdſt.-R.-E. 1997 *M.*

Gut. Beſ.: Wilhelm **Langſch.**
Fl. 38,4 ha. — Grdſt.-R.-E. 1920 *M.* Elektr. Anlage. — Schwarzb. Oldenburger Rindvieh. Schwarze u. weiße Holländer Milchſchafe. Gr. Deutſch. Edelſchweine. — Braugerſtenbau.

Gut. Beſ.: Adolf **Hadamitzky.**
Fl. 37,5 ha. — Grdſt.-R.-E. 1870 *M.*

Gut. Beſ.: Max **Langſch.**
Fl. 38,4 ha. — Grdſt.-R.-E. 1866 *M.*

Gut. Beſ.: Max **Keil.**
Fl. 35 ha. — Grdſt.-R.-E. 1723 *M.*

Gut. Beſ.: Emmrich **Ullrich I** u. Frau.
Fl. 37 ha. — Grdſt.-R.-E. 1719 *M.*

Gut. Beſ.: Berthold **Hein.**
Fl. 33,7 ha. — Grdſt.-R.-E. 1695 *M.*

Gut. Beſ.: Leo **Ullrich.**
Familienbeſitz ſeit 1824.
Fl. 36 ha. — Grdſt.-R.-E. 1674 *M.* Schwarzb. Oſtfrieſen.

Gut. Beſ.: Emanuel **Werner.**
Fl. 35 ha. — Grdſt.-R.-E. 1659 *M.*

Gut. Beſ.: Bankdirektor Leo **Hein** in Zaborze. F 1380 Hindenburg.
Pächter: Paul Klein.
Fl. 33,7 ha. — Grdſt.-R.-E. 1645 *M.*

Gut. Beſ.: Emil **Ullrich.**
Fl. 33 ha. — Grdſt.-R.-E. 1626 *M.*

Gut. Beſ.: Hugo **Heidrich.**
Fl. 35 ha. — Grdſt.-R.-E. 1615 *M.*

Gut. Beſ.: Leopoldine **Moritz'ſche Erben.** Bevollm.: Ad. Hadamitzky (ſ. o.).
Fl. 32,1 ha. — Grdſt.-R.-E. 1591 *M.* Gaſtwirtſchaft und Brauerei.

Gut. Beſ.: Rudolf **Kremſer I.**
Fl. 33,6 ha. — Grdſt.-R.-E. 1582 *M.*

Gut Beſ.: Rudolf **Keil.**
Fl. 32 ha. — Grdſt.-R.-E. 1575 *M.*

Gut. Beſ.: Rudolf **Kremſer.**
Fl. 33,4 ha. — Grdſt.-R.-E. 1569 *M.*

Gut. Beſ.: Paul **Langſch.**
Fl. 36,5 ha. — Grdſt.-R.-E. 1557 *M.*

Gut. Beſ.: Adolf **Hein.**
Fl. 31,5 ha. — Grdſt.-R.-E. 1515 *M.*

Gut. Beſ.: Reinhard **Alker.**
Fl. 32 ha. — Grdſt.-R.-E. 1500 *M.*

Gut. Beſ.: Agnes **Alter.**
Fl. 29,6 ha. — Grdſt.-R.-E. 1434 *M.*

Gut. Beſ.: Rich. **Hartmann.**
Fl. 29,7 ha. — Grdſt.-R.-E. 1431 *M.*

Gut. Beſ.: Emmerich **Moritz.**
Fl. 31,6 ha. — Grdſt.-R.-E. 1413 *M.*

Gut. Beſ.: Max **Ullrich.**
Fl. 28,8 ha. — Grdſt.-R.-E. 1401 *M.*

Gut. Beſ.: Arnold **Heidrich.**
Fl. 27,6 ha. — Grdſt.-R.-E. 1400 *M.*

Gut. Beſ.: Adelheid **Heidrich.**
Fl. 25 ha. — Grdſt.-R.-E. 1170 *M.*

Gut. Beſ.: Emmrich **Ullrich II.**
Fl. 24,8 ha. — Grdſt.-R.-E. 1167 *M.*

Gut. Beſ.: Anaſtaſia **Burghar t.**
Fl. 25,5 ha. — Grdſt.-R.-E. 1164 *M.*

Gut. Beſ.: Reinhold **Löhnert.**
Fl. 25,4 ha — Grdſt.-R.-E. 1155 *M.*

Gut. Beſ.: Amalie **Ullrich.**
Fl. 24,4 ha. — Grdſt.-R.-E. 1128 *M.*

Gut. Beſ.: David **Werner.**
Fl. 22,5 ha. — Grdſt.-R.-E. 1104 *M.*

Gut. Beſ.: Emmrich **Krömer.**

Familienbesitz seit über 200 Jahren
Fl. 23,3 ha. — Grdst.-R.-E. 1065 M.
Gut. Bes.: Leo **Krömer.**
Fl. 21,8 ha. — Grdst.-R.-E. 978 M.
Gut. Bes.: Alfred **Moritz.**
Fl. 17,6 ha. — Grdst.-R.-E 837 M.
Gut. Bes.: Amalie **Kremser.**
Fl. 17,9 ha. — Grdst.-R.-E. 828 M.
Gut. Bes.: Paul **Müller.**
Fl. 16,2 ha. — Grdst.-R.-E. 777 M.
Gut. Bes.: Karoline **Ullrich.**
Fl. 16,3 ha. — Grdst.-R.-E. 726 M.

3812. Rosen. P. T. A. St. kK. Deutsch Neukirch 2 km; F. Rosen; E. Bieskau OS. 3 km; Ag. Katscher; eK. Rösnitz.
Gut. Bes.: Paul **Grötschel.**
Familienbesitz seit 1795.
Fl. 38,2 ha. — Grdst.-R.-E. 1797 M.
Gut. Bes.: Adolf **Klein.**
Fl. 40,4 ha — Grdst.-R.-E. 1390 M.
Gut. Bes.: Josef **Wilczek.**
Fl. 29,7 ha. — Grdst.-R.-E. 1367 M.
Gut. Bes.: Albertine **Strauch.**
Fl. 46,9 ha. — Grdst.-R.-E. 1222 M.

3813. Schönbrunn. P. A. St. Gröbnig 2½ km; Ag. E. eK. Leobschütz 6 km; F. kK. Schönbrunn (Kr. Leobschütz).
Gut. Bes.: Robert **Reisch.**
Fl. 29,8 ha. — Grdst.-R.-E. 948 M.
Gut. Bes.: Josef **Vogt II.**
Fl. 27,7 ha. — Grdst.-R.-E. 843 M.
Gut. Bes.: Franz **Karger.**
Fl. 25,3 ha. — Grdst.-R.-E 826 M.
Gut. Bes.: Josef **Braunisch.**
Fl. 27,5 ha. — Grdst.-R.-E. 795 M.
Gut. Bes.: Eduard **Zimmermann.**
Fl. 29,2 ha. — Grdst.-R.-E. 789 M.
Gut. Bes.: Josef **Kleiner II.**
Fl. 24,9 ha. — Grdst.-R.-E. 653 M.
Gut. Bes.: Alfons **Karger.**
Fl. 20,1 ha. — Grdst.-R.-E. 612 M.

3814. Steubendorf. P. T. F. E. St. kK. Steubendorf (Kr. Leobschütz), Bhf. 1 km; A. eK. Pommerswitz; Ag. Leobschütz 10 km.
Gut. Bes.: Josef **Pohl.**
Fl 37 ha. — Grdst.-R.-E. 1450 M.
Gut. Bes.: Theodor **Kremser.**
Fl. 34,5 ha. — Grdst.-R.-E. 1020 M.
Gut. Bes.: Luise **Pohl.**
Fl. 33 ha. — Grdst.-R.-E. 783 M.
Gut. Bes.: Eduard **Schäfer.**
Fl. 22,5 ha. — Grdst.-R.-E. 721 M.
Gut. Bes.: Alfons **Reisch.**
Fl. 27,5 ha. — Grdst.-R.-E. 700 M.
Gut. Bes.: Johann **Reisch II.**
Fl. 28,2 ha. — Grdst.-R.-E 687 M.
Gut. Bes.: Hugo **Dittrich.**
Fl. 26 ha. — Grdst.-R.-E. 661 M.
Gut. Bes.: Eduard **Lichtblau.**
Fl. 17,5 ha. — Grdst.-R.-E. 594 M.
Gut. Bes.: Eduard **Peschke.**
Fl. 23,5 ha. — Grdst.-R.-E 538 M.
Gut. Bes.: Herm. **Petruschke.**
Fl. 21,5 ha. — Grdst.-R.-E. 528 M.
Gut. Bes.: Adolf **Schäfer.**
Fl. 22,5 ha. — Grdst.-R.-E. 525 M.
Gut. Bes.: Alfons **Galler.**
Fl. 20 ha. — Grdst.-R.-E. 523 M.

3815. Türmitz. P. T. E. eK. Mocker (Oberschl.) 5,5 km; St. kK Bratsch; F. Türmitz; E. Jägerndorf 2,5 km; A. Sauerwitz; Ag. Leobschütz.
Erbrichterei. Bes.: Rob. **Krebs.** Lt. d. L. a. D.
Fl. 90 ha. — Grdst.-R.-E. 1600 M.
16 ha in der Tschechoslowakei.
Schwarzb. Ostfriesen.

3816. Turkau. P. E. Piltsch 4,5 km; F. T. kK. Turkau; A. Leimerwitz; St. Auchwitz; Ag. Katscher 16 km; eK. Rösnitz.
Gut. Bes.: Alois **Schramek.**
Fl. 35,9 ha. — Grdst.-R.-E. 1722 M.
Gut. Bes.: Johann **Schramek's Erben.**
Fl. 35,5 ha. — Grdst.-R.-E. 1702 M.
Gut. Bes.: Ferdinand **Plesch.**
Fl. 38 ha. — Grdst.-R.-E. 1687 M.
Gut. Bes.: Joseph **Borsutzky.**
Fl. 27,3 ha. — Grdst.-R.-E. 1361 M.
Gut. Bes.: Moritz **Borsutzky.**
Fl. 26 ha. — Grdst.-R.-E. 1374 M.
Gut. Bes.: Witfrau Anna **Hellebrand.**
Fl. 20,5 ha. — Grdst.-R.-E. 916 M.
Gut. Bes.: Alfons **Hellebrand.**
Fl. 20 ha. — Grdst.-R.-E. 861 M.

3817. Wanowitz. P. T. F. St. kK. Wanowitz; Ag. eK Leobschütz 11½ km; E. Wernersdorf und Bieskau 5—8 km; A. Bladen.
Gut. Bes.: Johann **Felbier.**
Fl. 48 ha. – Grdst.-R.-E. etwa 1800 M.
Gut. Bes.: Franz **Beyer II.**
Fl. 47 ha. – Grdst.-R.-E etwa 1700 M.
Gut. Bes.: Theodor **Noske.**

Fl. 43 ha. – Grdst.-R.-E. etwa 1600 *M*.
Gut. Bes.: Carl **Proske.**
Fl. 43 ha. – Grdst.-R.-E. etwa 1600 *M*.
Gut. Bes.: Eduard **Preiß.**
Fl. 42 ha. – Grdst.-R.-E. etwa 1550 *M*.
Gut. Bes.: Johann **Preiß II.**
Fl. 42 ha. – Grdst.-R.-E. etwa 1550 *M*.
Gut. Bes.: Franz **Kaul.**
Fl. 41 ha. – Grdst.-R.-E. etwa 1530 *M*.
Gut. Bes.: Richard **Strauch.**
Familienbesitz seit 1600.
Fl. 40 ha. — Grdst.-R.-E. 1518 *M*.
Mahlmühle m. Wasser u. Dampfbetrieb.
Gut. Bes.: Richard **Preiß.**
Fl. 38 ha. – Grdst.-R.-E. etwa 1400 *M*.
Gut. Bes.: Paul **Neumann.**
Fl. 37 ha. – Grdst.-R.-E. etwa 1370 *M*.
Gut. Bes.: Franz **Zimmermann.**
Fl. 35 ha. – Grdst.-R.-E. etwa 1300 *M*.
Gut. Bes.: Franz **Preiß.**
Fl. 34 ha. – Grdst.-R.-E. etwa 1250 *M*.
Kretschamgut. Bes.: Theodor **Preiß II.**
Fl. 35 ha. — Grdst.-R.-E. 1215 *M*.
Gut. Bes.: Franz **Dittel.**
Fl. 34 ha. – Grdst.-R.-E. etwa 1250 *M*.
Gut. Bes.: Julius **Dombeck.**
Fl. 33 ha. — Grdst.-R.-E. 1200 *M*.

3818. Wernersdorf. P. Hohndorf (Kr. Leobschütz) 4½ km; T. kK. Babitz (Kr. Leobsch.) 2 km; E. A. St. Werners dorf 1,5 km; F. Ag. eK. Leobschütz.

Erbrichterei. ▯ Bes.: Julie **Berndt.**
F 60 Leobschütz.
Fl. 118 ha. — Grdst.-R.-E. 4875 *M*.
Schwarzbunte Ostfriesen.

3819. Zauchwitz. P. F. St. kK. Zauchwitz; T. Ag. Bauerwitz 6 km; E. Tschirmkau 3 km; A. Knispel; eK. Leobschütz.

Kretschamgut ▯.
Bes.: Johann **Heidrich.**
Familienbesitz seit mehr als 100 Jahren.
Fl. 103,35 ha. — Grdst.-R.-E. 3756 *M*.
Gut. Bes.: Julius **Heidrich.**
Fl. 50 ha. — Grdst.-R.-E. 1875 *M*.
Gut. Bes.: Johann **Klose.**
Familienbesitz seit etwa 300 Jahren.
Fl. 53 ha. — Grdst.-R.-E. 1858,50 *M*.
Rotbunte Ostfriesen.
Gut. Bes.: Anna **Pawelke.**
Fl. 45 ha. — Grdst.-R.-E. 1734 *M*.
Pferdezucht f. eig. Bedarf. — Getreide-, Rüben-, Kartoffel-, Klee- u. Rapsbau.
Gut. Bes.: Marie **Fülbier.**
Fl. 29,3 ha. — Grdst.-R.-E. 1136 *M*.
Gut. Bes.: Franz **Rother I.**
Fl. 31,4 ha. — Grdst.-R.-E. 1105 *M*.
Gut. Bes.: Joh. **Willisch.**
Fl. 37,3 ha. — Grdst.-R.-E. 1072 *M*.
Gut. Bes.: Jos. **Peterknecht.**
Fl. 28,6 ha. — Grdst.-R.-E. 969 *M*.
Gut. Bes.: Ernst **Alker.**
Fl. 27,3 ha. — Grdst.-R.-E. 827 *M*.
Gut. Bes: Karl **Willisch.**
Fl. 21,6 ha. — Grdst.-R.-E. 776 *M*.
Gut. Bes: Franz **Bolik.**
Fl. 20 ha. — Grdst.-R.-E. 756 *M*.
Gut. Bes.: Margarethe **Alker.**
Fl. 24,3 ha. — Grdst.-R.-E. 749 *M*.
Gut. Bes.: Joh. **Melzer II.**
Fl. 21,5 ha. — Grdst.-R.-E. 685 *M*.
Gut. Bes.: Leo **Kinner.**
Fl. 18,6 ha. — Grdst.-R.-E. 552 *M*.
Gut. Bes.: Franz **Rother II.**
Fl. 14,7 ha. — Grdst.-R.-E. 512 *M*

8. Restkreis Lublinitz.

Größe: 313,719 Quadrat-Kilometer. — Einwohner: 17072. — Landgemeinden: 24. — Gutsbezirke: 22. — Amtsbezirke: 5. — Stadt Guttentag mit 3322 Einwohnern. — Viehstand: 1965 Pferde, 7692 Stück Rindvieh, 301 Schafe, 7715 Schweine, 924 Ziegen. — Lage: im nördlichen Teile der Provinz, grenzend an Polen. — Die Güter gehören zur Oberschlesischen Fürstentums-Landschaft. — Bodenbeschaffenheit: mittel bis schlecht; vorherrschend Waldungen. Der durchschnittliche Grundsteuer-Reinertrag beträgt (nach der alten, jetzt zu niedrigen Veranlagung) pro Hektar Acker: 6,27 *M*, Wiesen: 7,83 *M*, Holzungen: 1,96 *M*. Von der Gesamtfläche sind 147,70 qkm Wald. — Gewässer: die Lißwarthe (teilweise Grenzbach

mit Polen), die Malapane, das Lublinitzer Wasser. — Eisenbahnen: Kreuzburg—Lublinitz (Polen) mit den Stationen: Schierokau u. Cziasnau; Vossowska—Lublinitz mit der Station Pluder; Kleinbahn Vossowska—Guttentag mit den gleichnamigen Stationen u. der Holzverladestelle Blachow.

Dampfsägemühlen in Schierokau, Patoka, Schloß Guttentag und Schemrowitz; Dampfziegeleien in Guttentag, Ellguth-Guttentag, Patoka u. Przywaren; chem. Fabrik in Pluder; Molkereien in Bziunkau u. Guttentag; Mehlmühlen in Guttentag, Ellguth-Guttentag, Gwosdzian, Jezowa, Ponoschau u. Wendzin.

Bildungsanstalten in Guttentag: gehobene Schule, kaufm. und gewerbl. Fortbsch.; an sämtl. Schulorten während des Winterhalbjahres ländliche Fortbildungsschulen.

Kreisstadt Guttentag.

Landgericht: Oppeln. Amtsgericht: Guttentag.

Landrat [F 6, 39, 59, 61]: **Uliczka,** Reg.-Rat (kommissarisch).
Kreisobersekretär: **Schabig.**
Kreisausschuß: **Janischowsky,** Kreisausschußbüroinspektor.
Kreiskasse: wird zurzeit von der Kreiskasse Rosenberg mitverwaltet.
Kreiskommunal-, Kreisspar- u. Girokasse: Rendant **Pallus.**
Kreisoberbauführer: **Seibt.**
Kreisarzt: Dr. **Schleier,** komm. Med.-Rat.
Kreis- und Grenztierarzt in Rosenberg.
Katasterdirektor: **Stephani.**
Kreisschulrat: **Kaluza.**
Finanzamt: **Schücker,** Reg.-Rat.
Kulturamt in Kreuzburg (OS.).
Gewerbeaufsichtsamt in Kreuzburg (OS).
Hochbauamt in Tarnowitz.

I. Selbständige Gutsbezirke.

3820. Dzielna, Ritterg. ▯ P. T. F. Klnb. Ag. eK. kK. Guttentag (Oberschles.) 7 km; E. Cziasnau 4 km; A. St. Gwosdzian.
Bes.: Klara **Przyrembel,** geb. Hoffmann in Pitschen und Miterben.
Fläche 280 ha: 175 Acker, 30 Wiesen, 70 Holz, 2 Garten, 3 Hof ꝛc.
Grundst.-R.-E. 1563 *M.*
Rindviehz.: schwarzw. Ostfriesen, Zuchtbullen. Schweinezucht: vered. Edschw., × dtsch. Edelschw., Zuchteber. – Milchwirtschaft. — Rüben u. Halmfrüchte.

3821. Gwosdzian, Rittg. ▯ m. Teichg. **Bonken.** P. E. Ag. eK. kK. T. F 10 Guttentag (Oberschles.) 6 km; A. St. Gwosdzian.
Bes.: Engelhard **Preiß.**
1 Beamter, 1 Förster, 1 Brenner.
Fläche 1272 ha: 381 Acker, 77 Wiesen, 7 Weide, 115 Wasser (Karpfenteiche), 642 Holz, 13 Park, 2 Gärten, 27 Wege, 3 Gräben, 5 Hof ꝛc.
Grdst.-R.-E. rd. 6000 *M.* – Dampfbrenn. Getreide, Klee, Rüben, Kartoffeln.

3822. Pawonkau, Rittergut, deutscher Anteil. P. T. F. Pluder (Oberschles.); E. Ag. Guttentag 11 km; A. St. Skrzydlowitz; kK. Pawonkau; eK. Lublinitz.
Eigentümer: Dr. **von Thaer,** Landeshauptmann von Niederschlesien.
Förster: Weiß in Skrzydlowitz.
Fläche 196 ha: 29 Acker, 18 Wiesen, 149 Wald.
Polnischer Anteil s. Nr. 4429.

3823. Ponoschau u. Sorowski, Herrschaft ▯ mit Fh. **Bogdalla** u. Schloß **Patoka.** P. T. F 7. E. kK. Schierokau 2 km; A. St. Ponoschau; Ag. Rosenberg OS.; eK. Mollna.

Besitzer: **Herrschaft Ponoschau & Sorowski OS. Grundstücksgesellschaft m. b. H.** in Patoka b. Schierokau. Ponschkk. Bresl. 6373. Bkk Commerz- u. Privatbank, Fil. Beuthen OS.
Generalbevollm.: Forstmstr. Preußler in Patoka.
Administrator*: Mikulla in Ponoschau. — 1 Revierverwalter*, 2 Revierförster*, 7 Heger*, 1 Ziegel- u. Sägemeister*, 1 Brenner*.
Fläche 3483 ha: 482 Acker, 243 Wiesen (75 Rieselw.), 26 Weide, 2563 Holz, 86 Wasser, 25 Gärt., 58 Hof, Unland 2c.
Grundst.-R.-E. 8400 ℳ.
Dampfziegelei. Dampfsägewerk. Dampfbrennerei. Kieswerke. - Karpfenzucht.

3824. Schemrowitz, Ritterg. P. T. St. Ag. eK. kK. Guttentag (Oberschles.) 3 km; E. Mischline 9 km; A. Schloß Guttentag.
Besitzer: Se. Durchlaucht Herzog **von Ratibor** auf Schloß Rauden.
Verwalter: Herzoglicher Oberförster Just in Zembowitz (Nr. 4165 ff).
Fläche 319 ha: 318,6 Holz, 0,4 Weide.
Grundst.-R.-E. 157 ℳ.

3825. Skrzydlowitz, Ritterg. ▯ P. T. E. kK. Pluder (Oberschles.) 3 km; A. St. Gwosdzian; F 45. Ag. eK. Guttentag 9½ km.
Bes.: Hans **Schubert,** Amtsvorsteher. 1 Amtssekr. - Postschkk. Bresl. 23052. Bkk. Girokonto Guttentag. Schles. Bankverein Breslau.
Fläche 297 ha: 212 Acker, 20 Wiesen, 3 Weidekoppeln, 60 Holz, 2 Garten, Hof 2c. — Grundst.-R.-E. 2800 ℳ. Milchwirtsch. - Starker Hackfruchtbau.

3826. Wendzin, Ritterg. ▯ mit Vorw. **Emilienhof.** P. T. F 2. E. A. St. kK. Schierokau 4 km; Ag. Rosenberg; eK. Mollna.
Bes.: Bernhard **von Studnitz,** Oberlt. (d. ehem. Drag.-Regts. 8) a. D. Postschkk. Breslau 33731. Bkk. E. Heimann, Wechselst. A, Breslau.
Inspektor*: R. Mende. — 1 Assist.
Brennereiverwalter*: Bystry.
Fläche 876 ha: 455 Acker, 60 Wiesen (darunter 10 ha Rieselwiesen), 345 Holz, 1 Wasser, 15 Park, Hof 2c.
Grdst.-R.-E. 4836 ℳ. — Spiritusbrennerei mit Dampfbetrieb.
Schwarzbunte Ostfriesen.

Herrschaft Guttentag ▯,

bestehend aus den Gütern Nr. 3827—35.

Besitzer: **Se. Majestät Friedrich August, vorm. regierender König von Sachsen.**
Verwaltung: Sr. Majestät des Königs Friedrich August Generaldirektion in Oels. F 50.
Forstmeister: Karsunky in Guttentag [F 14]. 6 Revierförster.
Pächter: Ferdinand Schreiber in Guttentag (Nr. 3827, 3831 u. 3835) [F 4 Guttentag (Oberschles.)] und Salo Hepner, Amtsrat in Bziunkau (Nr. 3832 bis 3834) [F 2 Guttentag (Oberschles.)].
Gesamtfläche 7250 ha. — Gesamt-Grdst.-Reinertrag 35 000 ℳ.

3827. Ellguth-Guttentag, Rittg. P. T. F 22. E. St. Ag. eK. kK. Guttentag 2,5 km; A. Schloß Guttentag.
Forstverw.*: Land in Blachow.
Fläche 786 ha: 151 Acker, 45 Wiesen, 577 Holz, 13 Hof 2c.
Grundst.-R.-E. 5205 ℳ.

3828. Glowtschütz (Wygoden), Ritterg. P. T. F 21. E. St. Ag. eK. kK Guttentag 1 km; A. Schloß Guttentag.
Revierförster: Heinrichs i. Rendzin.
Fläche 810 ha: 152 Acker, 34 Wiesen, 618 Holz, 6 Hof 2c.
Grundst.-R.-E. 5290 ℳ. — Ziegelei.

3829. Goslawitz, Ritterg. P. T. F 20. E. St. Ag. eK. kK. Guttentag 1 km; A. Schloß Guttentag.
Revierförster: Thalheim.
Fläche 488 ha: 71 Acker, 35 Wiesen, 374 Holz, 8 Hof 2c.
Grundst.-R.-E. 2750 ℳ.

3830. Guttentag (Schloß), Ritterg. P. T. E. St. Ag. eK. kK. F 4. Guttentag 1 km; A. Schloß Guttentag.
Fl. 156 ha: 126 Acker, 8 Wiesen, 4 Holz, 18 Hof 2c. — Grdst.-R.-E. 1740 ℳ.
Brennerei. Holzsägewerk. Flockenfabrik. Reinzucht von Oldenb. Wesermarsch.

3831. Makowtschütz, Rittg. P. T. Mischline 4 km; E. F 25. St. Ag. eK. kK. Guttentag 1 km: A. Schloß Guttentag.
Förster: Nowomiejski, Dombrowitze.

Fläche 269 ha: 48 Acker, 19 Wiesen, 195 Holz, 7 Hof ꝛc.
Grundst.-R.-E. 1025 *M.*

3832. Rzendowitz, Rittg. P. T. F 24. E. St. Ag. eK. kK. Guttentag (Oberschles.) 3 km; A. Schloß Guttentag.
Revierförster: Böhm.
Fläche 748 ha: 121 Acker, 27 Wiesen, 585 Holz, 15 Hof ꝛc.
Grdst.-R.-E. 3180 *M.*

3833. Schemrowitz, Rittg. P. T. F 23. E. St. Ag. eK. kK. Guttentag (Oberschles.) 3 km; A. Schloß Guttentag.
Rev.-Förster: Mautschke in Kotzuren.
Fläche 1775 ha: 67 Acker, 17 Wiesen, 1675 Holz, 17 Hof ꝛc.
Grundst.-R.-E. 4830 *M.*

3834. Warlow, Ritterg. mit Vorw. **Bziunkau.** P. T. F 2. E. St. Ag. eK. kK. Guttentag (Oberschles.) 3 km; A. Schloß Guttentag.
Fläche 668 ha: 355 Acker, 70 Wiesen, 176 Holz, 67 Hof ꝛc.
Grundst.-R.-E. 4635 *M.*

3835. Zwoos, Ritterg. P. T. F 8. E. St. Ag eK. kK. Guttentag (Oberschles.) 3 km; A. Schloß Guttentag.
Fläche 1542 ha: 90 Acker, 103 Wiesen, 1323 Holz, 26 Hof ꝛc.
Grdst.-R.-E. 6988 *M.*

Anteil der Herrschaft Malepartus□,

bestehend aus den Gütern Nr. 3836/37.

Besitzer: **Preuß. Forstfiskus.**
Verwaltung siehe bei Nr. 4202/06 Kr. Groß Strehlitz.

3836. Lagiewnik (Klein), Gutsbez. m. Forsthaus. P. T. E. St. Pluder (Oberschl.) 6 km; A. Gwosdzian; Ag. eK. Guttentag; kK. Pawonkau.
Fläche 648,4 ha: 16,8 Acker, 3,6 Wiese, 616,2 Holz, 11,8 Hof ꝛc.
Grdst.-R.-E. 640 *M.*

3837. Pluder, Gutsbez. m. Forsthaus Pluder. P. T. E. Pluder (Oberschles.) und Forsthaus Petershof P. T. E. Zawadzki (Kr. Groß Strehlitz) 4 km; Ag. eK. Guttentag 4,5 km; A. Gwosdzian; St. Pluder; kK. Pawonkau.
Fl. 1819 ha: 62,1 Acker, 24,3 Wiesen, 1689,2 Holz, 43,4 Hof ꝛc.
Grdst.-R.-E. 1540 *M.*

Herrschaft Schierokau□,

bestehend aus den Gütern Nr. 3838/41.

Bes.: Frau Mali **von Klitzing,** geb. Schoeller, auf Schierokau. F 17 Schierokau.
Mitbesitzer von Nr. 3838 u. 3840 und Generalbevollm.: Dr. jur. Dietrich **von Klitzing,** Oblt. a. D. des ehem. Leibkür.-Reg. auf Cziasnau. F 8 Schierokau.
Postschlk. Breslau 2806 (Frau v. Klitzing), 2807 (Rentamt) u. 49308 (Dr. jur. von Klitzing, Cziasnau).
Ökonomieverwalter: Oberinsp.*: Brocks in Schierokau. — 3 Inspektoren*, 2 Brennerei-Verwalter*, 1 Rentmeister, 1 Wiesenmeister, 1 Buchhalterin.
Forstverwaltung: Oberförster* Scherping, Rittmstr. a. D. — 2 Revierförster, 2 Heger, 1 Fischmeister.
Gesamtfläche 3056 ha: 996 Acker, 245 Wiese, 20 Weide, 1518 Holz, 156 Wasser, 121 Hof, Park, Gärten, Wege, Gräben, Sand-, Kies- und Lehmgruben.
Gesamt-Grdst.-Reinertrag 13744 *M.*

3838. Cziasnau, Ritterg. m. Vorw. **Schwierz** u. Gut **Jezowa** Nr. 35. P. T. E. A. St. Cziasnau; F 8 Schierokau; Ag. Rosenberg; eK. Mollna; kK. Sorowski.
Fläche: 735 ha: 143 Acker, 30 Wiesen, 20 Weide, 380 Holz, 126 Wasser, 36 Hof, Park ꝛc.
Grdst.-R.-E. 2742 *M.*
Brennerei m. elektr. Lichtanlage. Rote u. rotb. Niederungsvieh, Stammherde. Fischzucht.

3839. Jezowa, Ritterg. P. T. E. A. St. Cziasnau 2,5 km; Ag. Rosenberg; eK. Mollna; kK. Schierokau.
Fläche 660 ha: 131 Acker, 27 Wiesen, 481 Holz, 1 Wasser, 20 Garten, Hof ꝛc. — Grdst.-R.-E. 1989 *M.*
Jungviehaufzucht.

3840. Mollna mit Vorw. **Neuhof,**

Ritterg. P. T. E. A. St. Cziasnau 2 km; Ag. Rosenberg; eK. Mollna; kK. Schierokau.
Fläche 691 ha: 370 Acker, 143 Rieselwiesen, 124 Holz, 27 Wasser, 27 Hof, Garten ꝛc. — Grdst.-R.-E. 4065 ℳ.
Schwarzbuntes schles. Niederungsvieh. Stammheerde.

3841. Schierokau, Ritterg. m. Vorw. **Louisenhof.** P. T. F 1 (Fr. v. K.) u. 5 (Rentamt). E. A. St. kK. Schierokau; Ag. Rosenberg; eK. Mollna.
Familienbesitz seit 1864.
Fläche 970 ha: 352 Acker, 44 Wiesen, 531 Holz, 2 Wasser, 41 Hof, Park ꝛc.
Grdst.-R.-E. 4948 ℳ.
Brennerei mit elektrischer Lichtanlage.
Schwarzb. schles. Niedergsvieh, Stammh.

II. Güter innerhalb der Gemeinde- u. Gutsbezirke.

3842. Bzinitz. P. E. Pluder (Oberschles.) 3 1/2 km; A. St. Gwosdzian; F 11. E. Ag. eK. kK. Guttentag (Oberschles.) 4,5 km.
Gut. Bes.: Franz **Rönisch.** — 1 Assist.
Postschkk. Brsl. 33160.
Bkk. Kreisspar- u. Girokasse Guttentag.
Fl. 127 ha. — Grdst.-R.-E. 787 ℳ.
Oldb. Pfde. Ostfries. Rindv. Dt. Edelschw.

9. Land- (und Stadt-) kreis Neiße.

Größe: 686,415 qkm ohne die Stadt Neiße, die mit 25,448 qkm und 32 909 Einwohnern einen besonderen Stadtkreis bildet. — Einwohner: 69 732. — Landgemeinden: 106. — Gutsbezirke: 58. — Amtsbezirke: 33. — Städte: Patschkau mit 6818 Einw., Ziegenhals mit 9337 Einw. — Viehstand: 9055 Pferde, 45 280 Stück Rindvieh, 2131 Schafe, 26 521 Schweine, 12 541 Ziegen. — Lage: im westlichen Teile der Provinz, grenzend an die Tschechoslowakei. — Die Güter gehören zur Neiße-Grottkauer Fürstentums-Landschaft. — Bodenbeschaffenheit: von großer Fruchtbarkeit, vorherrschend sind die Ackerflächen. Der durchschnittliche Grundsteuer-Reinertrag beträgt pro Hektar Acker: 24,67 ℳ, Wiesen 31,80 ℳ, Holz: 9,40 ℳ. Von der Gesamtfläche sind: 534,22 qkm Acker, 54,50 qkm Wiesen, 78,57 qkm Wald. Der Kreis gehört teilweise zur Berglandschaft. — Gewässer: Hauptflüsse die Glatzer Neiße und die Biele; noch bemerkenswert: das Weidenauer Wasser, die Mohre, die Steine, die Eile, der Goldbach, die Braune, die Gostitz, und nachfolgende Bäche: Tellnitz, Kamitz, Haselbach, Krebsbach, Kalmetsche und Lusche. — Eisenbahnen: Neiße—Brieg mit den Stationen: Bösdorf und Neiße; Camenz—Kandrzin mit Friedenthal-Giesmannsdorf, Stephansdorf, Neiße, Preiland, Deutsch Wette und Neuwalde; Neiße—Oppeln mit Neiße, Wischke, Kaundorf, Mannsdorf, Nieder Hermsdorf; Ziegenhals—Jägerndorf mit der Station Ziegenhals; Ziegenhals—Hannsdorf mit der Station Ziegenhals; Deutsch Wette—Ziegenhals mit den Stationen: Deutsch Wette und Ziegenhals; Ottmachau—Landesgrenze bei Heinersdorf mit den Stationen: Ottmachau, Schleibitz, Mösen, Schwammelwitz und Heinersdorf; Deutsch Wette—Gr. Kunzendorf mit den Stationen: Dtsch. Wette, Rothfest, Bischofswalde, Borkendorf, Gr. Kunzendorf; die Neißer Kreisbahn a) Strecke Neiße—Weidenau mit den

Stationen Neiße Stadt, Neiße Kleinbhf., Neiße-Neuland, Steinhübel, Bielau, Köppernig, Baucke u. Kalkau, b) Strecke Neiße—Steinau (Oberschlesien) mit den Stationen Neiße Stadt, Neiße Kleinbhf., Neiße-Neuland, Heidau, Deutsch Kamitz, Oppersdorf, Prockendorf u. Steinsdorf.

Fabriken landw. Maschinen in Ndr. Hermsdorf, Neiße, Neiße-Neuland, Groß Neundorf, Patschkau u. Ziegenhals; Mehlmühlen in 42 Orten; Oelmühlen in Neiße u. Bielau; Dampfsägewerke in Arnoldsdorf, Bielau, Kalkau, Ndr. Hermsdorf, Schönwalde, Schwandorf, Würben und Ziegenhals; Leinenwebereien in Schönwalde (Bleicherei) u. Ziegenhals; Mälzerei, Brennerei, Sprit- und Hefefabrik in Friedenthal-Giesmannsdorf; Brauereien in Friedenthal-Giesmannsdorf, Neiße, Neiße-Neuland, Patschkau, Ziegenhals; Molkereien: a) Genossenschaftsmolkereien in Deutsch Wette, und Grunau, Ndr. Hermsdorf, Oppersdorf, b) andere in Bischofswalde, Heinzendorf, Neiße, Neiße-Neuland, Schwammelwitz, Ziegenhals, c) Dominialmolkereien in Bielau, Friedenthal-Giesmannsdorf, Kalkau und Schmelzdorf; Zellulosefabrik in Ziegenhals; Papierfabriken in Rothfest und Ziegenhals; Marmorbruch (bedeutendster Marmorbruch Schlesiens) u. Kalkbrennerei in Groß Kunzendorf; Granitsteinbrüche in Dürr Arnsdorf, Giersdorf, Kaindorf u. Naasdorf; Flachswerke in Kaundorf; Elektrizitätswerke in Deutsch Wette u. Giersdorf, im übrigen gehört der Kreis in das Versorgungsgebiet des Überlandwerkes Oberschlesien in Neiße.

Bildungsanstalten in Neiße: staatl. kath. Gymnasium; städt. parität. Realgymnasium; 2 höh. Mädchenschulen; landw. Winterschule; höhere Handelsschule; kaufm. u. gewerbl. Berufssch.; in Patschkau: kath. Gymnasium; kath. höh. Mädchenschule; kaufm. u. gewerbl. Fortbsch.; in Ziegenhals: höhere Mädchenschule; Aufbauschule; Handschuhnähschule; kaufm. u. gewerbl. Fortbildungsschule.

Kreisstadt Neiße.

Landgericht: Neiße. Amtsgerichte: Neiße, Patschkau, Ziegenhals, Ottmachau, Friedland OS.

Landrat [F 147–149]: **von Ellerts.**
Kreisinspektor: **Schulz.**
Versicherungsoberinspekter: **Rokohl.**
Kreiskasse: **Brzoska,** Oberrentmeister.
Kreisausschuß [F 147—149]: **Pohl,** Bürodirektor.
Kreiskommunalkasse, Spar- u. Girokasse: **Benne,** Kassendirektor.
Kreisarzt [F 689]: Dr. **Thierse,** Med.-Rat.
Kreistierarzt [F 539]: **Wancke,** Veterinärrat.
Grenztierarzt: **Richter,** Vet.-R. in Ratibor.
Katasterdirekt. [F 193]: **Lilie u. Schörnig.**
Hochbauamt [F 108]: **Menzel,** Reg.- u. Baurat.
Kreisbaumeister [F 147–149]: unbesetzt.
Kreisschulräte: I westlich [F 638]: Dr. **Schmitz.** II. östlich [F 696]: Dr. **Pohl.**
Gewerbeaufsichtsamt [F 274]: **Uthemann,** Gewerberat.
Finanzamt [F 127/8]: Dr. **Koschel,** Oberregierungsrat.
Kulturamt in Leobschütz.

I. Selbständige Gutsbezirke.

3843. Altmannsdorf, Staatsdomäne m. Vorw. **Dürr Kunzendorf.** P. T. F 40. E. Ag. eK. kK. Ziegenhals 3, Hauptbhf. 4 km; A. St. Dürr Kunzendorf.
Besitzer: **Preuß. Domänenfiskus.**
Pächter: Kurt Hanke, Oberlt. d. R. a. D. F. A. R. 21. — 1 Beamter.
Postscheckkonto Breslau 24891.
Fläche 269 ha: 195 Acker, 20 Wiesen, 29 Weide, 1 Wasser, 8 Holz, 2 Garten, 14 Unl., Hof ꝛc. – Grdst.-R.-E. 3915 *M.*
Schwarzb. Niederungsvieh. Merino-Fleischschafe. Vered. Landschwein.
Raps-, Kartoffel- und Rübenbau. Gründüngung. Futterbau.

3844. Arnoldsdorf, Gutsbz P. T. A. St. kK. Arnoldsdorf; E. Langenbrück 3 km; E. eK. Ag. Ziegenhals 5 5 km.

I. Rittergut mit Vorwerk **Annahof** u. Bauergütern.
Bes.: Major a. D. **Dehrmann** u. Frau Major **Wehle,** geb. Dehrmann. — F 65 Ziegenhals. Bk. Neißer Vereinsbank.
Insp.: Kutzner, Lt. a. D.
Fl. 100 ha: 82 Acker, 10 Wiesen, 1,5 Weide, 2 Holz, 2,5 Park, Garten, 2 Hof ꝛc.
Grundst.-R.-E. 1705 *M.*
Pachtland 10 ha.
Steinbruch. Schneidemühle. – Ostfriesen.

II. Waldgut. P. Neustadt (Oberschles.) 3—9 km; E. Ziegenhals 9 km.
Bes.: **Stadtgemeinde Neustadt OS.**
Oberförster: Liebelin Neustadt OS.
Fl. 400 8 ha: 399,9 Holz, 0,9 Garten, Hof ꝛc. — Grdst.-R.-E. 2311 *M.*

3845. Baucke, Rittergut ▯. P. T. Baucke (Kr. Neiße); F 7 (Dom.) u. 5 (Försterei). A. St. kK. Kalkau; E. eK. Ottmachau 7 km; Klnb. Baucke-Tannenberg; Ag. Neiße 14 km.
Besitzerin: **Stadtgemeinde Neiße.**
Forstgehilfe: Müller
Pächter (227 ha): Theodor Strauch. Postschkt. Brsl. 8189. – 1 Inspektor.
Fläche 428 ha: 281,5 Acker, 26 Wiesen, 110,5 Holz, 2 Forstgarten, 2 Garten, 6 Hof ꝛc. — Grundst.-R.-E. 8640 *M.*
Schwarzb. Ostfriesen-Stammherde.
Saatgutwirtschaft.

3846. Bischofswalde (Großhof), Rtg. ▯ P. T. E. A. St. kK. Bischofswalde (Oberschl.); F 6 Großkunzendf. (Bz. Oppeln); Ag. Neiße; eK. Ziegenhals.
Bes.: Bernhard **Roques,** Rittmstr. d. R. (d. ehem. Huf.-Reg. 6) a. D.
Postschkt. Breslau 11995. Bk. Neißer Vereinsbank u. Deutsche Raiffeisenbank, Fil. Breslau.
Inspektor: Adamski.
Fläche 137 ha: 116 Acker, 9 Wiesen, 7 Holz, 5 Park, Garten, Hof ꝛc. 5 ha an Anlieger verpachtet.
Grundst.-R.-E. 2170 *M.*
Granitsteinbruch. – Schwarzb. Ostfriesen. Tisch. Edelschwein, Ferkelverkauf. Pferdezucht: Ackerschlag.
Milchwirtschaft, angeschl. an Zentralmolkerei Deutsch Wette.

3847. Blumenthal, Rittergut ▯. P. E. Ag. eK. Neiße 9 km; F 3. Klnb. Köppernig 2 km; T. A. St. Grunau 1,3 km; kK. Kalkau.
Bes.: Frau Karin Kunigunde **von Schroeter,** geb. von Falkenhausen. Postschkt. Breslau 44393. Bk. Schles. Landschaftl. Bank Zweigstelle Neiße.
Bevollm.: Heinrich von Schroeter, Oberlt. z. See a. D.
Inspektor*: Mücke.
Fläche 169,6 ha: 126 Acker, 29 Wiesen, 7 Holz, 1,5 Garten, 0,6 Park, 5,5 Hof ꝛc.
Grdst.-R.-E. 2777 *M.* — Schwarzb. Ostfries. — Zuckerrüben- u. Weizenbau.

3848. Borkendorf, Ritterg. ▯ P. T. E (f. Pers.). A. St. kK. Borkendorf (Kr. Neiße); F 8. E (Fracht). Groß Kunzendorf (Bz. Oppeln) 3 km; Ag. eK. Ziegenhals.
Besitzerin: Ww. Frau Major Marie **von Kobyletzki,** geb. Volkmer. Familienbesitz seit 1802.
Pächter: Rich. Plewig, Major a. D. 1 Assistent.
Fläche 174 ha: 141 Acker, 22 Wiesen, 6 Weide, 2 Holz, 1 Park, 2 Hof ꝛc.
Grundst.-R.-E. 3669 *M.*
Dampfmolkerei (Pächter Alb. Bolik). Schwarzb. Ostfriesen, Jungviehaufzucht. Starker Hackfruchtbau. Vermehrungsstelle für anerk. Saatgetreide.

3849. Dürr Arnsdorf, Ritterg. P. T. Borkendorf (Kr. Neiße) 5 km; E. Großkunzendorf 6 km; Klnb. Kalkau-Wiesau 5 km; F. A. St. kK. Dürr-Arnsdf.; Ag. Neiße; eK. Ottmachau.
Besitzer: Jos. **Theuer.**
Pächter: Josef Herink.

Fl. 101 ha: 92 Acker, 4 Wiesen, 2 Holz, 3 Gart., Hof ꝛc. – Grdst.-R.-E. 1911 *M.*
Schwarzb. Ostfriesen. Schles. Kaltblut.
Saatgutwirtschaft Vermehrungsstelle f. Schindlers Dickkopfweizen.

3850. Fuchswinkel, Rittg. ▯ m. 3 Gemeindegrundst. P. T. F 95. E. A. St. eK. Ag. Patschkau 5,5, Bhf. 7 km; kK. Gostitz.
Bes.: Alfred **Jahnel,** Oberlt. d. R. a. D. Postschkk. Breslau 44603.
Bkk. Eckwert Hanel & Co., Patschkau, u. Schles. Landschaftl. Bank, Neiße.
Fläche 106,6 ha: 94,5 Acker, 3,2 Wiesen, 3,8 Weide, 0,3 Wasser, 0,6 Holz. 4,2 Park, Garten, Hof ꝛc.
Grundst.-R.-E. 2247 *M.*
Rotb. Ostfriesen, Verkauf v. Zuchtbullen

3851. Gesetz (Ober u. Nieder) u. Alt Patschkau. Rittg. ▯ P. T. St. Ag. eK. F 14. Patschkau 5 km; E. Patschkau 6, Heinersdorf 3 km; A. kK. Gesetz.
Bes.: Konstantin **von Jerin**'sche Erben. Familienbesitz seit 1657.
Pächterin: Aktien-Zuckerfabrik in Ottmachau.
Oberleitung s. Nr. 3889/92.
Insp.*: Jos. Buhl in Gesetz. – 2 Assist.
Fläche: 424,4 ha: 326,3 Acker, 65,3 Wiesen, 9 Weide, 15,5 Holz, 4,3 Park, 12,1 Wege, Hof ꝛc.
Grundst.-R.-E. v. Ob. u. Nd. Gesetz: 10 402 *M*, v. Alt Patschkau 3928 *M.*
Rindviehzucht, Mast- u. Milchvieh.
Starker Rüben- u. Rübensamenbau.

3852. Giersdorf, Ritterg. m. Rittergrund Domsdorf. P. T. A. St. kK. Giersdorf (Kr. Neiße); F 12 Groß Kunzendorf (Bz. Oppeln); E. Bischofswalde OS. 3 km; Ag. eK. Ziegenhals 6 km.
Besitzer: Waldemar **Berger,** Amtsvorsteher u. landsch. Kreistaxator. Ordentl. Mitgl. d. Ges. z. Förderg. dtsch. Pflanzenzucht. – Postschkk. Brsl. 19752. Bkk. Neißer Vereinsbank, Neiße.
1 Saatzuchtleiter, 1 Wirtschaftsbeamt.
Fl. 80 ha. — Grdst.-R.-E. 2000 *M.*
Schlesisches schwarzb. Niederungsvieh. Zucht d. schw. belg. Pferdes. Weidebetrieb. Schweine- u. Geflügelzucht.
Originalzüchtung von Bergers vered. schles. Landgerste f. wie v. Winter- u. Sommerweizen. Der Ldw.-Kammer angeschlossl. Saatzuchtwirtschaft. Saatreinigungsanlage mit elektr. Betrieb.

3853. Greisau, Rittg. ▯ m. Lehngut u. Bauergut. P. A. kK. Lindewiese (Kr. Neiße) 3 km; T. F 6 Steinau (Oberschles.); St. Oppersdorf; eK. Dittmannsdorf; Klnb. Steinsdorf 3 km; E. Ag. Neiße 15 km.
Besitzer: Herm. **Wessel,** Rittmstr. d. R. a. D. auf Schweinsdorf (Nr. 3962). Familienbesitz seit 1839.
Bkk. Deutsche Bank Neiße, u. Philipp Deutsch Nachf. in Neustadt OS.
Inspektor*: Arthur Hindemith.
Fläche 163,6 ha: 137,2 Acker, 16,5 Wiesen, 4,5 Holz, 5,4 Park, Gart., Wasser, Hof ꝛc.
Grundst.-R.-E. 5010 *M.* — Schwarzb. Ostfriesen. — Weizen- u. Rübenbau.
Angeschl. an die Neustädter Molkerei u. Zuckerfabrik Neustadt OS.

3854. Grunau, Ritterg. ▯ m. Vorwerk **Roßhof.** P. E. Ag. eK. Neiße 7,5 km; T. A. St. Grunau; F 2. Klnb. kK. Köppernig 2 km.
Bes. (seit 1743): **Fürstbischöfl. Oberhospital** in Neiße. Stadt-Girok. 595.
1 Revierförst.*, 1 Forstgehilfe.
Pächter: Georg Scholz
Postschkk. Breslau 15824.
2 Assist., 1 Brennereiverw.*
Fl. 532 ha: 221 Acker, 92 Wiesen, 209 Holz, 5 Park, Garten, 5 Hof ꝛc.
Grundst.-R.-E. 10612 *M.*
Brennerei, Saatgutreinigung. Angeschl. der Zentralmolkerei in Grunau.
Schwarzb. Niederungsvieh, Stammheerde. — Saatzuchtwirtschaft.

3855. Hermsdorf (Nieder), Rittg. ▯ P. T. F 19. E. A. St. kK. Niederhermsdorf (Kr. Neiße); Ag. eK. Neiße 14 km.
Besitzer: Dr. jur. August **Scholz.** Familienbesitz seit 1873.
Postschkk. Breslau 33368.
Inspektor*: Franz Papesch.
Fläche 175,9 ha: 152,8 Acker (40 meist als Siedlung parzellenw. verpacht.), 13,2 Wiesen, 5,2 Weiden. 4,7 Gärten, Hof ꝛc. — Grdst.-R.-E. 4263 *M.*

3856. Kaindorf, Rittg. ▯ P. T. Borkendorf (Kr. Neiße) 3 km; F 4. E. Groß Kunzendorf (Bez. Oppeln) 5 km; A. St. kK. Köppernig; Ag. eK. Neiße 14 km.
Bes: **Fürstbischöfl. Emeriten-Priesterhaus** zu Neiße (Direktor: Juppe).
Pächter: Theodor Dinter, Oberamtmann, Amtsvorsteher.

Fläche 177 ha: 95 Acker, 14 Wiesen, 65 Holz, 3 Hof ꝛc. – Grdst.-R.-E. 2906 *M.*
Ostfriesen. — Stark. Weizen- u. Flachsb.

3857. Kalkau, Ritterg. ▯ P. T. F. Klnb. A. St. kK. Kalkau (Kr. Neiße), Bhf. 1 km; E. Ag. eK. Ottmachau 7 km.
Bes.: Geschwister Alfred, Marie, Eleonore u. Anna **Pohl.**
Familienbesitz seit 1830.
Bevollm.: Alfr. Pohl. — 1 Assist.
Fläche 176 ha: 133 Acker, 23 Wiesen, 10,5 Holz, 9,5 Park, Garten, Hof ꝛc.
Grdst.-R.-E. 6211 *M.* — Wassermühle.
Hackfruchtbau.

3858. Kamitz, Ritterg. ▯ P. kK. Kamitz (Kr. Neiße); F 26. T. E. St. eK. Ag. Patschkau 5,5, Bhf. 7,5 km.; A. Heinzendorf.
Besitzerin: **Stadtgemeinde Patschkau.**
Parzellenweise verpachtet.
Fl. 255 ha. — Grdst.-R.-E. 5823 *M.*

3859. Korkwitz, Staatsdomäne mit Gut 9 a in **Nowag.** P. T. F 3. Bösdorf (Schles.) 5 km; E. Bösdorf u. Stephansdorf je 5,5 km; A. St. kK. Reinschdorf; Ag. eK. Neiße.
Besitzer: **Preuß. Domänenfiskus.**
Pächter: Moecke, Hptm. d. R. a. D. Postschkk. Brsl. 33087.
Insp.*: Grundei. – 2 Assist., 1 Brenner.
Fläche 247 ha: 220 Acker, 9 Wiesen, 12 Weide, 1 Wasser, 4 Holz, 2 Park, 1 Hof ꝛc.
Grundst.-R.-E. 7874 *M.*
Brennerei. — Schwarzb. Niederungsvieh, Bullenverkauf. Belg. Pferde.
Pächter besitzt in Kunzendorf (Kreis Habelschwerdt) 48 ha (Verw.: Weidewärter Tschöpe).

3860. Kosel, Rittg. ▯ m. Bauerg. Nr. 1. P. T. St. Ag. E. eK. kK. Patschkau 3, Bhf. 4 km; F. Kosel (Kr. Neiße); A. Heinzendorf.
Besitzerin: Frau Maria verw. Gräfin **von Strachwitz** geb. von Machui.
Inspektor: Georg Mende, Lt. a. D.
Fläche 211 ha: 126,5 Acker, 17 Wiesen, 16,5 Weide, 41 Holz, 4 Wasser, 2 Gärten, 4 Hof ꝛc.

3861. Langendorf, Ritterg. m. Vorw. **Hedwigshof.** P. T. A. St. Langendorf (Kr. Neiße); F 115. Ag. eK. kK. Ziegenhals 1,5 km; E. Ziegenhals Hptbhf. 1 km.
Bes.: Egon **v. Maubeuge,** Hauptm. a. D. Familienbesitz seit 1859.
Postschkk. Brsl. 22979.
Wirtschafter: Alfred Kemsky.
Fl. 83,9 ha: 74,1 Acker, 2,4 Wiesen, 3,9 Holz, 2,8 Park, Garten, Wasser, 0,7 Hof ꝛc.
Grdst.-R.-E. 1681,50 *M.*
Schwarzb. Ostfriesen (Herdb.). Deutsch. Edelschwein. Bullen- u. Eberverkauf.
Angschl. d. Biele-Kraftwerk Deutsch Wette.

3862. Lassoth, Ritterg. ▯ (mit Nr. 3690) P. T. A. St. Lassoth (Kr. Neiße); F 10. E. Niederhermsdf. (Kr. Neiße) 6 km; Ag. eK. Neiße; kK. Riemertsheide.
Besitzer: Karl Graf **von Oppersdorff**sche **Erben,** verfügungsberechtigt Johs. Graf von Oppersdorff auf Nieder Thomaswaldau (Nr. 2121).
Parzellenweise verpachtet.
Hauptpächterin: Witfrau Maria Tietze. — 1 Inspektor.
Grdst.-R.-E. 5145 *M.*
Fl. 480 ha: 399,3 Acker, 10 Wiesen, 16,2 Weide, 34 Holz, 18 Wasser, 2,5 Garten, Hof ꝛc. — Grdst.-R.-E. 10200 *M.*
Pferdezucht: Belgier. Rindviehzucht: schwarzb. Niederungsvieh (Herdbuch).
Rüben- u. Kartoffelbau. Gründüngung.

3863. Lentsch, Rittg. ▯ P. T. F. kK. E. A. St. Bischofswalde (Oberschl.) 5 km; Ag. eK. Neiße.
Bes.: **Fürstbischöfl. Emeriten-Priesterhaus** (Direktor: Juppe) in Neiße.
Pächter: Joseph Pischel.
Fläche 151 ha: 54 Acker, 8 Wiesen, 85 Holz, 4 Hof ꝛc. – Grdst.-R.-E. 2070 *M.*
Schwarzbunte Ostfriesen. Getreidebau.

3864. Ludwigsdorf, Rittg. ▯ m. Schäf. P. kK. E. A. Neuwalde (Bz. Oppeln) 3,5 km; F 42. E. Ag. eK. Ziegenhals 3, Bhf. 4 km; T. St. Ludwigsdorf.
Besitzer: Norbert **Wünsche,** Oberlt. d. R. a. D. in Lenschütz (Nr. 3476).
1 Inspektor, 1 Assistent.
Fläche 138,5 ha: 118,5 Acker, 12 Wiesen, 2 Holz, 6,5 Garten, Hof ꝛc.
Grundst.-R.-E. 1997 *M.*
Dampfziegelei (Ringofen).
Schwarzb. schles. Niederungsvieh, Bullenaufzucht. — Starke Gründüngung. Zuckerrübenbau. Saatgutwirtschaft.

3865. Naasdorf, Rittg. ▯ P. T. F. Klnb. A. St. kK. Köppernig 3 km; E. Bischofswalde 4 km; Ag. eK. Neiße.
Bes.: **Fürstbischöfl. Emeriten-Priesterhaus** (Direktor: Juppe) in Neiße.

Förster*: fehlt zz.
Pächter: Theod. Dinter in Kaindorf.
Fläche 231 ha: 102 Acker, 8 Wiesen, 117 Holz, 4 Hof ꝛc.
Grdst.-R.-E. 3540 M. - Granitsteinbrüche.
Ostfriesen, Bullenaufzucht. — Starker Getreide-, bes. Weizenbau. Flachsbau.

3866. Neiße, Staatl. Oberförsterei m. d. Forstgutsbez. **Klein Briesen, Ritterswalde, Schwammelwitz, Klodnitz** und **Orlowitz** (z. T. Kr. Cosel und Kr. Grottkau). P. T. F. A. St. eK. kK. E. Ag. Neiße.
Besitzer: **Preuß. Forstfiskus.**
Forstkasse Neiße, Bischofhof, Postschkk. Breslau 6090.
Oberförster: Dehnicke, Neiße, Obermährengasse 12. F 279.
1 Revierförster, 9 Förster (davon 2 ohne Revier), 3 Hilfsförster.
Fläche 3496,3 ha, dav 3277 Holzboden.
Grundst.-R.-E. 30 449 M.

3867. Preiland mit **Alt Wette,** Rittergüter ▯. P. T. F 12. E. Deutsch Wette 3,5 km; E. (Pers.) Preiland 3 km; A. St. kK. Bielau; Ag. eK. Neiße.
Besitzerin: **Stadtgemeinde Neiße.**
Gutsvorst.: Revrförst.* Paul Strauß in Forsthaus Preiland.
Postschkk. Breslau 41888.
Fl. 166,8 ha: 21,6 Acker, 1,6 Wiese, 141,6 Holz, 0,8 Wasser, 1,2 Hof ꝛc.
Grdst.-R.-E. 1680 M. und 771 M.
Der Acker ist parzellenweise verpachtet.

3868. Reimen, Ritterg. ▯ P. T. F 1 Bechau (Kr. Neiße) 2 km; E. Bösdorf 5 km; A. St. kK. Reinschdorf; Ag. eK. Neiße.
Bes.: Curt **Lux,** Hptm. d. R. a. D. - Fam.-Bes. s. 1828. - Postschkk. Brsl. 37971.
1 Beamter.
Fläche 172 ha: 151 Acker, 6 Wiesen u. Weide, 11 Holz, 4 Park, Garten, Hof ꝛc.
Grdst.-R.-E. 2300 M. - Brennerei. Rüben, Flachs, Kartoffeln (1/3 Hackfruchtbau).

3869. Rothhaus, Rittergut ▯. P. T. A. St. Lassoth (Kr. Neiße) 3,5 km; F 18. Niederhermsdorf (Kr. Neiße); E. Nieder Hermsdorf 4,5 km und Mannsdorf 3,5 km; Ag. eK. Neiße; kK. Riemertsheide.
Besitzerin: **Stadtgemeinde Neiße.**
Gutsvorst.: Revierförster Huch.
Fläche 363,2 ha: 16,4 Acker, 132,4 Wiesen, 187,7 Holz, 0,8 Baumschulen, 8 Weidenheger, 16,7 Wasser, Wege, 0,7 Garten, 0,5 Hof ꝛc. — Acker u. Wiesen parzellenweise verp. - Grdst.-R.-E. 7555 M.

3870. Schilde, Rittermäßige Vogtei. P. T. E. F. Ag. eK. kK. Neiße 4 km; A. St. Giesmannsdorf.
Bes. (seit 1539): **Kathol. Stadt-Pfarrei St. Jakobus** in Neiße.
Postschkk. Brsl. 41519.
Bevollm.: Gutsvorst.-Stellv. Rendant Albert Tannigel, Neiße, Kirchplatz 7.
Postschkk. Brsl. 41583.
Parzellenweise verpachtet.
Fläche 90,1 ha. — Grdst.-R.-E. 2050 M.

3871. Schmelzdorf, Rittg. ▯ P. T. F 4. E. Bösdorf (Schles.) 3 km; A. St. kK. Reinschdorf; Ag. eK. Neiße.
Bes.: Georg **Allnoch,** Landesältester, Kgl. Preuß. Hptm. d. R. a. D.
Familienbesitz seit 1860.
Postschkk. Brsl. 37855.
1 Inspektor, 1 Hofverwalter.
Fläche 162 ha: 132 Acker, 10 Wiese 6 Weide, 6 Holz, 5 Park, 3 Hof ꝛc.
Grundst.-R.-E. 2511 M.
Schwarzb. Niederungsvieh, Stammhde. Pferdezucht: Kalt- und Warmblut. Vered. Landschw - Stark. Hackfruchtb.

3872. Schönwalde, Rttg. P. T. A. St. kK. Schönwalde (Kr. Neiße); E. Endersdorf (Tschechoslow.) 1 km; F 105. E. Ag. eK. Ziegenhals 7, Bhf. 8 km.
Bes.: Fräulein Liselotte **Lux.**
Pächter: Kurt Agath, Oberlt. a. D.
Fl. 83,15 ha. — Grdst.-R.-E. 975 M.
Steinbruch. - Teils Viehweiden. Jungviehaufzucht d. Stammherde Paulshof.

3873. Schwandorf, Rittg. ▯ P. T. F 1. A. St. kK. Kalkau (Kr. Neiße) 2 km; Klnb. Kalkau-Wiesau 2,5 km; E. Ag eK. Ottmachau.
Bes.: Ludwig **Deloch,** Oberamtmann, u. Walter **Deloch,** Lt. a. D.
Insp.*: v. Markewitsch. - 1 Assist.
Fläche 256 ha: 236 Acker, 6 Wiesen, 4 Holz, 1 Park, Garten, 9 Wege, Hof ꝛc. — Grundst.-R.-E. 7159 M.
Angeschlossen an Brennerei u. Flockenfabrik Schwandorf.
Schwarzb. Ostfriesenstammherde.
Milchwirtschaft. Hackfruchtbau.

3874. Stübendorf, Rittg. ▯ (Seniorat, Fideikommiß seit 1708) mit **Ober** und **Niederhof.** P. T. F 5. A. St. kK. Schwammelwitz 1 km; E. Ag. eK. Ottmachau 6 km; E. Mösen 2 km.

Beſ.: Eliſabeth Freifr. **von Gersdorff**, geb. Gräfin Strachwitz, auf Parsko bei Alt-Boyen (Poſen).
Pächterin: Aktien-Zuckerfabrik Ottmachau (Nr. 3889/92).
Güterdir.: Maak in Ottmachau F 34.
Inſpektor*: J. Latzel. — 2 Aſſiſtent.
Fl. 324 ha: 238 Acker, 49 Wieſen, 28,5 Holz, 2 Garten, 6,5 Hof ꝛc.
Grundſt.-R.-E. 10844 ℳ. – Schwarzb. Oſtfrieſ. Merinoſchafe. Dtſch. Edelſchw.

3875. Thiergarten-Würben, Staatsdomäne. P. T. E. Ag. eK. F 12 (ſ. Thiergarten) u. 98 (ſ. Würben) Ottmachau (Kr. Grottkau) 3, Bhf. 4 km; A. St. Kalkau; kK. Ottmachau (ſ. Thiergarten) u. Kalkau (ſ. Würben).
Eigentümer: **Der Preußiſche Staat.**
Nutznießer: Fürſtbiſchöfl. Stuhl in Breslau.
Bevollm.: Fürſtbiſchöfl. Kommiſſion f. Güterverwaltg. in Breslau 9, Domſtraße 15. Bistums-Hauptkaſſe: Poſtſchkk. Breslau 1520.
Pächterin: Aktien-Zuckerfabrik Ottmachau.
Oberleitung ſ. Nr. 3889/92.
Inſpektor*: Bleß. — 1 Aſſiſtent.
Fläche 405 ha: 260,6 Acker, 59,2 Wieſen, 33 Weide, 36 Holz, 16,2 Hof, Park, Wege u. Waſſer. — Grdſt.-R.-E. 8316 ℳ.
Schleſ. ſchwarzb. Niederungsvieh. Dtſch. weißes Edelſchwein.
Getreideanbau (neueſte Züchtungen). Starker Flachs- und Rübenbau.

3876. Volkmannsdorf, Ritterg. ▯ P. T. A. St. kK. Volkmannsdorf (Kr. Neiße); F 11. E. Niederhermsdorf (Kr. Neiße) 4½ km; E. Kaundorf 4 km; Ag. Neiße; eK. Friedland OS.
Beſitzer: Robert **Gaidecʒka.**
Poſtſchkk. Breslau 33273. — 1 Aſſiſt.
Fl. 107,5 ha: 90 Acker, 12 Wieſen, 3 Holz, 2,5 Hof ꝛc. — Grdſt.-R.-E. 1500 ℳ.
Angeſchl. d. Molkereigenoſſenſch. Niederhermsdorf.
Schwarzb. Oſtfrieſen. Dtſch. Edelſchw.

3877. Waltdorf, Rittg. P.T.A.St.kK. Waltdorf (Schleſ.); F 11. E. Bösdorf (Schleſ.) 4 km; Ag. eK Neiße 9 km.
Beſitzer: **Preuß. Domänenfiskus.**
Pächter: Curt Janetzki, Amtsvorſt. Poſtſchkk. Breslau 2424 (priv.) und 37563 (Verſuchswirſch.). Bkk. „Oswa" b. der Schleſ. Landſch. Bank, Neiße.
Inſpektor: Fritz Groſſe. – 2 Aſſiſt.
Rentmeiſt.*: Gauda. — 1 Sekretärin.
Ziegelmeiſter*: Riedel.
Fläche 193 ha: 172 Acker, 13 Wieſen, 1,5 Park, 1 Garten, 3 Ziegelei, 2,5 Hof ꝛc.
Grdſt.-R.-E. 4801 ℳ. — Dampfziegelei mit Ringofen (1½ Millionen, darunter Dachſteine, Fußbodenplatten, Klinker, Drainröhren). – Schwarzb. Oſtfrieſen. Deutſch. weiß. Edelſchwein, Stammzucht der Ldw.-Kammer. — Original-Züchtg. von landw. Kulturpflanzen. Rüben- und Rübenſamenbau.

3878. Wette (Deutſch), Rittg. ▯ mit rittermäß. Scholtiſei **D. W.** u. Ruſtikalbeſ. in **Cammerau.** P. T. F 1 (Holzſtoffabr.). E. A. St. kK. Deutſch Wette 1 km; Ag. eK. Ziegenhals.
Beſitzer: Hellmuth **von Maubeuge,** Kgl. Preuß. u. Kgl. Sächſ. Oblt. a. D. Familienbeſitz ſeit 1701.
Inſp.: Brucks, Lt. a. D. – 1 Werkf.*.
Fläche 226 ha: 190 Acker, 20 Wieſen, 4 Holz, 10 Park u. Obſtpflanzungen, 2 Hof ꝛc. — Einzelverpachtung 50 ha.
Grdſt.-R.-E. 5800 ℳ. — Steinbruch. Holzſchleiferei (300 PS Waſſerkraft). Elektrizitätswerk m. 2 Generatoren 1) Million Kilowattſtunden jährlich).
Oſtfrieſen. — Weizen- u. Rübenboden. Int. Hackfruchtbau. — 2 Motorpfl.

Herrſchaft Bechau ▯,

beſtehend aus den Gütern Nr. 3879/81 (u. Nr. 3661/65 Kr. Grottkau) mit abrundendem Ruſtikalbeſitz.

Beſitzer: Manfred Graf **v. Matuſchka,** Frhr. v. Toppolczan und Spätgen, Rittmſtr. d. R. d. Regts. Gardes du Corps, auf Bechau. F 2 Bechau (Kr. Neiße).
Generalbevollmächtigter: Oberförſter u. Güterdirektor* Schmidt, Hauptmann a. D. in Rottwitz bei Seiffersdorf (Kr. Grottkau). F 3 Bechau.
3 Inſpektoren*, 2 Amtmänner*, 1 Aſſiſtent, 1 Rechnungsführer, 2 Förſter*, 1 Hilfsjäger.
Schloßverwaltung: Rentmeiſter* Auguſt Schneider in Bechau. F 2.
1 Obergärtner*, 1 Gärtner, 5 Gartengehilfen.
Geſamtfläche 1872 ha. — Geſamt-Grdſt.-R.-E. 38020 ℳ.

3879. Bechau, Ritterg. P. T. F 2. A. Bechau (Kr. Neiße); E. Carlowitz-Klodebach 4, Bösdorf 7 km; St. kK. Nowag; Ag. eK. Neiße.
Fläche 889 ha: 240 Acker, 62 Wiesen, 562 Holz, 25 Hof ꝛc.
Grdst.-R.-E. 14 369 ℳ. — Acker in Parzellen verp. Bedeutende Gärtnerei.

3880. Rottwitz, Ritterg. P. Seiffersdorf (Kr. Grottkau) 3 km; T. F 3. A. Bechau 3 km; E. Carlowitz-Klodebach 5, Bösdorf 7 km; St. Nowag; Ag. eK. Neiße; kK. Gläsendorf. Inspektor*: Praetorius.
Fläche 148 ha: 106 Acker, 38 Wiesen, 2 Holz, 2 Weide u. Hof.
Grundst.-R.-E. 1656 ℳ.

3881. Schlaupitz, Ritterg. P. T. Groß Carlowitz (Bz. Oppeln) 1,5 km; E. Bösdorf 8, Carlowitz-Klodebach 1,5 km; A. Bechau; St. kK. Nowag, Ag. eK. Neiße.
Insp.*: Hoffmann in Gr. Carlowitz (Nr. 3661).
Fläche 206 ha: 166 Acker, 17 Wiesen, 16 Holz, 8 Hof ꝛc.
Grdst.-R.-E. 6345 ℳ. - Schwzb. Ostfriesen.

Herrschaft Bielau ▯,

bestehend aus den Gütern Nr. 3882/85.

Besitzer: Rudolf **von Falkenhausen,** Rittm. d. R. a. D. (im ehem. Hus.-Rgt 3). Postschkk. Brsl. 747.
Oberinspektor*: Wolff, Rentmeister*: Lürßen u. 2 Assistenten in Bielau [F 3 Neiße]; Inspektor: Wolf, Förster Sperlich in Mohrau.
Gesamtfläche 875,5 ha. — Gesamt-Grdst.-R.-E. 21 205 ℳ.

3882. Bielau, Ritterg. P. T. E. A. St. kK. Bielau (Kr. Neiße); F 3. Ag. eK. Neiße 6 km.
Fläche 309,5 ha: 222 Acker, 51 Wiesen, 1 Weide, 22 Holz, 13,5 Wasser, Hof ꝛc.
Grundst.-R.-E. 7108 ℳ.
Ölfabrik, F 3 Neiße. Molkerei. Elektr. Licht- u. Kraftanlage.
Schwzb. Ostfriesenstammherde (Herdb.).

3883. Eilau, Ritterg. P. T. kK. St. Köppernig 2 km; E. A. Bielau 2,5 km; Ag. eK. Neiße 9 km.
Fläche 96 ha: 49,5 Acker, 28 Wiesen, 17 Holz, 1,5 Hof ꝛc.
Grundst.-R.-E. 2167 ℳ.
Gestüt. Zucht von kaltbl. Ackerpferden.

3884. Mohrau, Rittg. P. T. kK. Köppernig 1 km; Ag. eK. Neiße 8 km; E. A. St. Bielau 1,5 km.
Fläche 303 ha: 192 Acker, 58 Wiesen, 3 Weide, 28 Holz, 22 Wasser, Hof ꝛc.
Grdst.-R.-E. 8563 ℳ. — Elektr. Anlage, Wassermühle u. Holzsägewerk.
Schwarzb. Ostfriesen.

3885. Steinhübel, Rittg. P. F. Heidau (Kr. Neiße) 2 km; A. St. kK. Bielau; E. T. Steinhübel; Ag. eK. Neiße 7,5 km.
Fläche 167 ha: 87 Acker, 74 Wiesen, 1 Weide, 1 Holz, 4 Hof ꝛc.
Grdst.-R.-E. 3367 ℳ.
Zucht des deutschen Edelschweines.

Fideikommißherrschaft Friedenthal ▯,

bestehend aus den Gütern Nr. 3886/88 (u. 3657/60 im Kr. Grottkau).

Besitzer: Ernst-Carl Freiherr **von Friedenthal-Falkenhausen** auf Friedenthal.
Verwaltung: Rentmeister* Geißler in Friedenthal, Inspektor* Kille in Friedenthal, Inspektor* Richter in Gläsendorf (Nr. 3615). - 2 Sekretärinnen, 4 Assist., 1 Förster*, 1 Gärtner.* F 641, 642 Neiße. Postschkk. Brsl. 21246. Bk. Schles. Landschaftl. Bank, Zwgst. Neiße.
Gesamtfläche 1105 ha. — Gesamt-Grdst.-Reinertrag 27 003 ℳ.

3886. Friedenthal mit **Jentsch** und **Zaupitz,** Rittergüter. P. T. E. Friedenthal-Giesmannsdorf; A. St. kK. Giesmannsdorf; Ag. eK. Neiße. Familienbesitz seit 1834.
Fl. 383 ha. — Grdst.-R.-E. 10 399 ℳ. Starker Hackfruchtbau. Spargelanlagen. Die industriellen Anlagen (Brauerei, Mälzerei, Brennerei, Hefefabrik, Ziegelei) sind an die Ostwerke AG. in Berlin verpachtet.

3887. Glumpenau Ritterg. P. Ag. Neiße 5 km; T. E. Friedenthal-Gies-

mannsdorf 4, Bhf. 2 km; A. St. Giesmannsdorf; eK. kK. Ottmachau.
Fl. 159 ha. — Grundst.-R.-E. 2840 M.

3888. Nowag, rittermäß. Vorw. P. T. E. Stephansdorf (Bz. Oppeln) 4 km; A. Giesmannsdorf; St. kK. Nowag; Ag. eK. Neiße.
Fläche 67 ha. — Grdst.-R.-E. 2205 M.

Herrschaft Friedrichseck ▯,
bestehend aus den Gütern Nr. 3889/92.

Besitzerin: **Aktien-Zuckerfabrik Ottmachau.** Postschk. Brsl. 452.
Bevollm.: Landesältester C. Lux, Rittmstr. a. D. in Patschkau.
Güterdirektor*: Maak in Ottmachau. F 34 Ottmachau.
Gesamtfläche 854,6 ha. — Gesamt-Grdst.-R.-E. 22837 M.
Mast- und Milchvieh. — Starker Rüben- u. Rübensamenbau. Saatgutwirtsch. Dampfmolkerei.

3889. Friedrichseck, Ritterg. P. T. Ag. eK. F 9. Ottmachau (Kr. Grottkau) 3 km; E. Ottmachau 4,8, Mösen 2,5 km; A. St. kK. Rathmannsdorf.
Inspektor*: Th. Schön. 3 Assistent.
Fl. 297 ha. — Grundst.-R.-E. 6441 M.
Saatgutspeicher m. elektr. Reinigung.

3890. Fürstenvorwerk-Schwammelwitz, Rittg. P. T. A. St. kK. Schwammelwitz; E. Ottmachau 7, Mösen 5 km; Ag. eK. F 10. Ottmachau.
Inspektor*: Foitzik. 2 Assistenten.
Fl. 332 ha. — Grdst.-R.-E. 10090 M.

3891. Schleibitz, Rittg. P. T. F 11. eK. Ag. Ottmachau (Kr. Grottkau) 2 km; E. Schleibitz; A. St. kK. Rathmannsdf.
Inspektor*: Fritz Schiller. — 2 Assist.
Fl. 165 ha. — Grdst.-R.-E. 3708 M.
Ziegelei. — Anerk. Herdbuchherde.

3892. Mösen, rittermäß. Scholtisei. P. T. F. Ag. eK. Ottmachau (Kr. Grottkau). E. Mösen; A. St. kK. Rathmannsdorf;
Insp.*: Schön in Friedrichseck. 1 Ass.
Fläche 60,6 ha. — Grdst.-R.-E. 2628 M.

Herrschaft Peterwitz ▯,
bestehend aus den Gütern Nr. 3893/95.

Besitzer: Ökonomierat Fritz **Lorenz**'sche Erben auf Peterwitz. Familienbesitz seit 1858. Postscheckkonto Breslau 1714.
Bevollm.: L. Deloch auf Dobersdorf (Nr. 3949).
Ökonomieverwaltung: Oberinspektor und Amtsvorsteher* A. Basista* in Peterwitz. 1 Gutssekretär.
Gesamtfläche 525 ha. — Gesamt-Grdst.-Reinertrag 15015 M.

3893. Hermsdorf (Ober), Ritterg. P. Kalkau (Kr. Neiße) 4 km; E. Heinersdorf (Oberschles.) 2, Mösen 4,5 km; A. St. Rathmannsdorf; Ag. eK. F 13. Ottmachau; T. kK. Ober Hermsdorf. — Wird von Peterwitz aus bewirtschaftet.
Fläche 124 ha: 117 Acker, 3 Wiesen, 2,5 Holz, 1,5 Hof 2c.
Grundst.-R.-E. 3300 M.
Fohlenaufzucht. Jungviehaufzucht.

3894. Peterwitz, Ritterg. P. St. kK. Kalkau (Kr. Neiße) 2 km; E. Mösen 4 km; Ag. eK. F 13. Ottmachau; T. Peterwitz; A. Rathmannsdorf.
Gutsverw.: Postschk. Breslau 13601.
Fl. 248 ha: 213 Acker, 22 Wies., 4 Holz, 9 Hof 2c. — Grdst.-R.-E. 6280 M.
Schwzb. Niederungsv. (Herdb.), Bullenverkauf. Merinoschafe, Bockverkauf. Fohlenaufzucht: Kaltblut.

3895. Schwammelwitz, Ritterg. P. T. E. A. St. kK. Schwammelwitz; Ag. eK. F 14. Ottmachau. — 1 Beamter*.
Fläche 153 ha: 126 Acker, 18 Wiesen, 4 Holz, 0,3 Weidenkult., 4,7 Hof 2c.
Grundst.-R.-E. 5435 M. — Dampf-Ziegelei. — Schwarzb. Niederungsvieh (Herdbuch). Fohlenzucht: Kaltblut.

Herrschaft Franzdorf ▯,
bestehend aus den Gütern Nr. 3896/99.

Besitzer: Joseph Graf **v. Francken-Sierstorpff,** Leutnant d. R. a. D.
Bevollm.: Oberinspektor* Jos. Oppitz in Franzdorf.
Gesamtfläche 735 ha. — Gesamt-Grdst.-Reinertrag 11802 M.

3896. Franzdorf, Ritterg. P. T. F. E. Bösdorf (Kr. Neiße) 4 km; A. St. kK. Reinschdorf; Ag. eK. Neiße.
Insp.*: Oppitz. — 1 Rechnungsf., 1 Assistent, 1 Förster, 1 Gärtner.
Fläche 247 ha: 212 Acker, 27 Wiesen, 8 Hof ꝛc. — Grdst.-R.-E. 5510 *M.*
Roth. Niederungsvieh, Stammherde, Bullenverkauf. — Zuckerrübenbau.

3897. Kuschdorf, Rittergut. P. T. E. Bösdorf (Kr. Neiße)) 3 km; A. St. kK. Reinschdorf; Ag. eK. Neiße.
Wird von Franzdorf aus bewirtschaftet.
Fläche 203 ha: 191 Acker, 8 Wiesen, 4 Hof ꝛc. — Grundst.-R.-E. 2824 *M.*

3898. Natschkau, Rittergut. P. T. E. Bösdorf (Kr. Neiße) 2 km; A. St. kK. Reinschdorf; Ag. eK. Neiße.
Pächter: Jahnel.
Fläche 116 ha: 84 Acker, 28 Holz, 4 Hof ꝛc. — Grundst.-R.-E. 864 *M.*

3899. Reinschdorf, Rittergut. P. E. Bösdorf (Kr. Neiße) 2 km; A. St. T. kK. Reinschdorf; Ag. eK. Neiße.
Fläche 169 ha: 138 Acker, 18 Wiesen, 10 Holz, 3 Hof ꝛc.
Grundst.-R.-E. 2604 *M.*
In Teilstücken an Anlieger verpachtet

II. Güter innerhalb der Gemeinde- und Gutsbezirke.

3900. Beigwitz, Erbscholtis. P. Franzdorf 2 km; Fl. T. E. A. St. kK. Bösdorf (Schl.) 3 km; Ag. eK. Neiße.
Bes.: Paul **Allnoch,** Hptm. d. R. a. D., Kreisdep. u. Landesältester. – 1 Insp. Postschkf. Breslau 37008.
Fl. 138,2 ha: 110,7 Acker, 18,4 Wiesen, 5,7 Wald, 0,5 Garten, 2,9 Hof ꝛc. 14,5 ha an Anlieger verpachtet.
Grundst.-R.-E. 3183 *M.*
Schwarzbuntes Niederungsvieh.

3901. Bischofswalde. P. T. F. E. A. St. kK. Bischofswalde (Oberschl.); eK. Ziegenhals; Ag. Neiße 13 km.
Ritterg. Bes.: Rob. **Rathmann,** Amtsvst.
Fl. 59,8 ha. — Grdst.-R.-E 1108 *M.*
Schles. Rotvieh. — Vorw. Getreidebau.
Gut. Bes.: Alfred **Binzenz.**
Fl. 37 ha. — Grdst.-R.-E. 747 *M.*
Gut. Bes.: Pfarrei **Bischofswalde.**
Fl. 36 ha. — Grdst.-R.-E. 708 *M.*
Gut. Bes.: Josef **Jahnel.**
Fl. 31 ha. — Grdst.-R.-E. 591 *M.*
Gut. Bes.: Karl **Jahnel.**
Fl. 30 ha. — Grdst.-R.-E. 573 *M.*
Gut. Bes.: Rich. **Jahnel.**
Fl. 30 ha. — Grdst.-R.-E. 537 *M.*

3902. Brünschwitz. P. T. F. A. St. kK. Kalkau (Kr. Neiße) 2 km; E. Schleibitz und Mösen je 3 km; Ag. eK. Ottmachau 5 km.
Gut 7 u. 9. F 46 Ottmachau.
Bes.: **Aktien-Zuckerfabrik Ottmachau.**
Oberleitung s. bei Nr. 3889/92.
Inspektor*: Schiller in Schleibitz.
Fl. 125 ha. — Grdst.-R.-E. 5000 *M.*
Gut Nr. 3. Bes.: Otto **Jüttner.**
Fl. 50 ha. — Grdst.-R.-E. 1800 *M.*
Gut Nr. 1. Bes.: Franz **Bittner.**
Fl. 26 ha. — Grdst.-R.-E. 900 *M.*

3903. Deutsch Kamitz. P. Heidau (Kr. Neiße) 2,5 km; E. Preiland 4, Neiße 8,5 km; T. F. Klnb. A. St. kK. Deutsch Kamitz; Ag. eK. Neiße.
Pfarrwidmut. Bes.: **Katholische Kirche.**
Bevollm.: Erzpriester Völkel.
Parzellenverpachtung.
Fläche 86,1 ha: 75,6 Acker, 1,8 Wiesen, 8,1 Holz, 0,6 Garten, Hof ꝛc.
Grundst.-R.-E. 1938 *M.*
Ritterg. Bes.: Ceslaus **Globisch.**
Fl. 53 ha. — Grdst.-R.-E. 1290 *M.*
Gut Nr. 64. Bes.: J. **Jupe II.**
Fl. 44 ha. — Grdst.-R.-E. 1272 *M.*
Gut Nr. 59. Bes.: K. **Birnbrich.**
Fl. 45 ha. — Grdst.-R.-E. 1155 *M.*
Gut Nr. 17. Bes.: Joh. **Putze.**
Fl. 39 ha. — Grdst.-R.-E. 1119 *M.*
Gut Nr. 56 Bes.: Emil **Hillmann.**
Fl. 34 ha. — Grdst.-R.-E. 990 *M.*
Gut Nr. 55. Bes.: Max **Elsner.**
Fl. 38 ha. — Grdst.-R.-E. 990 *M.*
Gut Nr. 52. Bes.: Franz **Nicklaus.**
Fl. 31 ha. — Grdst.-R.-E. 987 *M.*
Gut Nr. 54. Bes: **Nonnast'sche Erben.**
Fl. 34 ha. — Grdst.-R.-E. 960 *M.*
Gut Nr. 37. Bes.: Theophil **Lampka.**
Fl. 31 ha. — Grdst.-R.-E. 948 *M.*
Gut Nr. 46. Bes.: Heinr. **Teubner.**
Fl. 28 ha. — Grdst.-R.-E. 867 *M.*
Gut Nr. 62. Bes.: Alois **Meißner.**
Fl. 34 ha. — Grdst.-R.-E. 865 *M.*
Gut Nr. 63. Bes.: Alfons **Elsner.**
Fl. 30 ha. — Grdst.-R.-E. 858 *M.*

Gut Nr. 58. Beſ: Franz **Nitſche.**
Fl. 30 ha. — Grdſt.-R.-E 795 *M.*
Gut Nr. 40. Beſ.: Aug. **Jitſchin.**
Fl. 25 ha. – Grdſt.-R.-E. 768 *M.*
Gut Nr. 19. Beſ.: Emilie **Jitſchin.**
Fl. 24 ha. — Grdſt.-R.-E. 747 *M.*
Gut Nr. 43. Beſ.: Julius **Putze.**
Fl. 24 ha. — Grdſt.-R.-E. 663 *M.*
Gut Nr. 35. Beſ.: Konſtantin **Marks.**
Fl. 23 ha — Grdſt.-R.-E. 654 *M.*
Gut Nr. 57. Beſ.: Joſef **Teuber.**
Fl. 23 ha. — Grdſt.-R.-E. 633 *M.*
Gut Nr. 48. Beſ.: Konſt. **Putze.**
Fl. 21 ha. — Grdſt.-R.-E. 591 *M.*
Gut Nr. 15. Beſ.. Aug. **Glatzel.**
Fl. 20 ha. — Grdſt.-R.-E. 549 *M.*
Gut Nr. 23. Beſ: Paul **Böhm.**
Fl. 18 ha. — Grdſt.-R.-E. 513 *M.*

3904 Dürrkamitz. P.T. F26 E. Deutſch Wette 1,5 km; A. St. kK. Alt Wette; Ag. eK. Neiße 10 km.

Rittergut. Beſ.: Alfons **Meißner.**
Familienbeſitz über 200 Jahre.
Fl. 55 ha. — Grdſt.-R.-E. 1590 *M.*
Pachtacker 12 ha. – Schleſ. Rotviehſtammherde. – Angeſchl. d. Molk. Dtſch. Wette.

3905. Geſeß. P.T. Ag. St. eK. Patſchkau 5 km; E. Heinersdorf (Oberſchleſ.) 3½ km; F. A. kK. Geſeß.

Gut. Beſ.: Thomas **Kania,** Gem.-Vorſt.
F 41 Patſchkau.
Fl. 35 ha. — Grdſt.-R.-E. 951 *M.*
Gut Nr. 16. Beſ.: Bruno **Grammel.**
Fl. 30 ha. — Grdſt.-R.-E. 786 *M.*
Gut Nr. 10. Beſ.: Alfred **Patzelt.**
Fl. 28 ha. — Grdſt.-R.-E. 714 *M.*
Gut Nr. 25. Beſ.: Ida **Pohler.**
Fl. 23 ha. — Grdſt.-R.-E. 648 *M.*
Gut Nr. 40. Beſ.: Auguſt **Kirmes.**
Fl. 20 ha. — Grdſt.-R.-E. 597 *M.*
Gut Nr. 26. Beſ.: Alfons **Weide.**
Fl. 20 ha. — Grdſt.-R.-E. 504 *M.*

3906. Giersdorf. P. T. F. A. St. kK. Giersdorf (Kr. Neiße); E. Biſchofswalde OS. 3 km; Ag. eK. Ziegenhals 6 km.

Gut Nr. 17. Beſ.: Joſef **Buchmann.**
Fl. 33 ha. — Grdſt.-R.-E. 515 *M.*

3907. Glumpenau. P. T. Ag. Neiße 4 km; F. Glumpenau; E. kK. Friedenthal-Giesmannsdorf 2 km; A. St. Giesmannsdorf; eK. Ottmachau.

Gut. Beſ.: Joſef **Dittrich.**
Fl. 41 ha. — Grdſt.-R.-E. 708 *M.*
Gut Beſ.: Alois **Peter.**
Fl. 58 ha. — Grdſt.-R.-E. 660 *M.*
Gut. Beſ.: Franz **Rinke.**
Fl. 38 ha. — Grdſt.-R.-E. 603 *M.*

3908. Goſtitz. P. T. E. A. St. eK. Ag. Patſchkau 5,5, Bhf 7,5 km; F. kK. Goſtitz.

Ritterg. ▯ Beſ.: **Stadtgemeinde Patſchkau.**
F 26 Patſchkau.
Fläche 93,3 ha: 81 Acker, 12 Wieſen.
Grundſt.-R.-E. 2427 *M.*
Parzellenweiſe verpachtet.
Gut Nr. 84. Beſ.: Wilhelm **Otte.**
Fl. 30 ha. — Grdſt.-R.-E. 975 *M.*
Gut Nr. 78/79. Beſ.: Joſef **Ertelt.**
Fl. 36 ha. — Grdſt.-R.-E. 969 *M.*
Gut Nr. 70. Beſ.: Bruno **Hannſchke.**
Fl. 26 ha. — Grdſt.-R.-E. 750 *M.*
Gut Nr. 8. Beſ.: Franz **Görlich.**
Fl. 22 ha. — Grdſt.-R.-E. 756 *M.*
Gut Nr. 9 Beſ.: Emanuel **Wagner.**
Fl. 19 ha. — Grdſt.-R.-E. 600 *M.*
Gut Nr. 28. Beſ.: A. **Langer.**
Fl. 25 ha. — Grdſt.-R.-E. 513 *M.*

3909. Gräferei, Ritterg. ▯ (im Stadtkreiſe **Neiße**). P. T. F 218. E. A. St. eK. kK. Ag. Neiße 3 km.
Beſitzerin: **Stadtgemeinde Neiße.**
Bevollm.: Stadtrat Nave.
Fläche 235 ha. Acker in Parzellen verp.
Grundſt.-R.-E. 7611 *M.*

3910. Heidau. P. T. F. E. Heidau (Kr. Neiße); F 75. Ag. eK. Neiße 6 km; A. St. kK. Deutſch Kamitz.

Freigut. Beſ.: Alexander **Brockt.** – 1 Aſſiſt.
Fam.-Beſ. ſ. 1742. Poſtſchkt. Brsl. 17829.
Bkt. Neißer Vereinsbank.
Fl. 68,5 ha. — Grdſt.-R.-E. 1941 *M.*
Rotb. Oſtfrieſenſtammherde. Dtſch. Edelſchwein. — Hackfruchtanbau.

3911. Heinzendorf. P. E. A. St. Ag. eK. kK. Patſchkau 1,5, Bhf. 3 km; T. F. Heinzendorf (Kr. Neiße).

Gut. ▯ Beſ.: Bruno **Volkmer,** Hptm. d. R. a. D., Amtsvorſteher. — 1 Aſſiſt.
F 40 Patſchkau.
Fl. 112 ha. — Grdſt.-R.-E. 4000 *M.*
Gut. Beſ.: Otto **Bauch.**
Fl. 65,7 ha. — Grdſt.-R.-E. 1878 *M.*
Gut. Beſ.: Joſef **Tſchacher.**
Fl. 31,2 ha. — Grdſt.-R.-E. 927 *M.*

Gut. Beſ.: Berthold **Friebel.**
Fl. 38,4 ha. — Grdſt.-R.-E. 831 *M.*
Gut. Beſ.: Albert **Poppe.**
Fl. 24 ha. — Grdſt.-R.-E. 750 *M.*
Gut. Beſ.: Joſef **Seidel.**
Fl. 32,5 ha. — Grdſt.-R.-E. 738 *M.*
Gut. Beſ.: Joſef **Thienel.**
Fl. 18,6 ha. — Grdſt.-R.-E. 612 *M.*

⊙ 3912. Hermsdorf (Nieder). P.T.F. E.A.St kK. Niederhermsdorf (Kr. Neiße), Bhf 1 km; Ag. eK. Neiße.

Gut. Beſ.: Reinhold **Görlich.**
Fl. 44,4 ha. — Grdſt.-R.-E. 1011 *M.*
Gut. Beſ.: Richard **Stuſche.**
Fl. 40,1 ha. — Grdſt.-R.-E. 924 *M.*
Gut. Beſ.: Emil **Mletzko.**
Fl. 39,5 ha. — Grdſt.-R.-E. 831 *M.*
Gut. Beſ.: Johann **Stuſchke.**
Fl. 34,3 ha. — Grdſt.-R.-E. 684 *M.*
Gut. Beſ.: Joſef **Stuſchke.**
Fl. 32 ha. — Grdſt.-R.-E. 682 *M.*
Gut. Beſ.: Franz **Weiß.**
Fl. 28,2 ha. — Grdſt.-R.-E. 622 *M.*
Gut. Beſ.: Auguſt **Koppatſch.**
Fl. 28 ha. — Grdſt.-R.-E. 555 *M.*
Gut. Beſ.: Reinhold **Thomas.**
Fl. 29,2 ha. — Grdſt.-R.-E. 549 *M.*
Gut. Beſ.: Paul **Linke.**
Fl. 21,2 ha. — Grdſt.-R.-E. 516 *M.*
Gut. Beſ.: Helene **Linke.**
Fl. 23,9 ha. — Grdſt.-R.-E. 510 *M.*
Gut. Beſ.: Richard **Milde.**
Fl. 23 ha. — Grdſt.-R.-E. 486 *M.*

3913. Kalkau. P. A. St. kK. Kalkau (Kr. Neiße); Ag. E. Ottmachau 7, Bhf. 8,5 km; Klnb Kalkau-Wieſau.

Gut. Beſ.: Max **Kutſche.**
Fl. 75 ha. — Grdſt.-R.-E. 1850 *M.*
Gut Nr. 4. Beſ.: Bernh. **Klinge.**
Fl. 49,9 ha. — Grdſt.-R.-E. 1141 *M.*

3914. Kamitz. P. T. F. kK. Kamitz (Kr. Neiße); E. Ag. A. St. eK. Patſchkau 5, Bhf. 7 km.

Freigut Nr. 172. Beſ.: Willibald **May.**
Fl. 64 ha. — Grdſt.-R.-E. 1331 *M.*
Gut Nr. 16. Beſ.: Herm. **Otte.**
Fl. 30 ha. — Grdſt.-R.-E. etwa 600 *M.*
Gut Nr. 1. Beſ.: Karl **Faulhaber.**
Fl. 25 ha. — Grdſt.-R.-E. etwa 500 *M.*
Gut Nr. 2. Beſ.: Franz **Kuſchel.**
Fl. 25 ha. — Grdſt.-R.-E. etwa 500 *M.*

3915. Kaundorf. P. T. Ag. eK. Neiße 8 km; F. E. kK. Kaundorf, Bhf. 1 km; A. St. Neunz.

Gut. Beſ: Karl **Marſchke.**
Familienbeſitz über 100 Jahre.
Fl. 56,2 ha. — Grdſt.-R.-E. 1283 *M.*
Gut. Beſ.: Emil **Hiller.**
Fl. 30 ha. — Grdſt.-R.-E. 769 *M.*
Gut. Beſ.: Julius **Wicke.**
Fl. 28 ha. — Grdſt.-R.-E. 738 *M.*
Gut Nr. 5a. Beſ.: Alois **Marſchke.**
Fl. 29,7 ha. — Grdſt.-R.-E. 725 *M.*
Gut Nr. 46. Beſ.: Johann **Hiller.**
Fl. 27 ha. — Grdſt.-R.-E. 679 *M.*
Gut Nr. 42 Beſ.: Auguſt **Marſchke.**
Fl. 22,3 ha. — Grdſt.-R.-E. 652 *M.*
Gut Nr. 3a. Beſ.: Joſeph **Jüttner.**
Fl. 27 ha. — Grdſt.-R.-E. 621 *M.*
Gut Nr. 32. Beſ.: Auguſt **Kauf.**
Fl. 26,5 ha. — Grdſt.-R.-E. 570 *M.*
Gut. Beſ.: Joſeph **Hoheiſel.**
Fl. 23 ha. — Grdſt.-R.-E. 548 *M.*
Gut Nr. 44. Beſ.: Auguſt **Brücke.**
Fl. 22,2 ha. — Grdſt.-R.-E. 535 *M.*

3916. Klettnig, Kol. zu Dürrkunzendorf. P.T.F.E. eK. kK. Ag. Ziegenhals 2, Hptbhf. 3,5 km; A. St. Dürrkunzendorf.

Freig. Nr. 114. Beſ.: Theodor **Hubrich.**
Fl. 42 ha. — Grdſt.-R.-E. 567 *M.*
Dampfziegelei F 53 Ziegenhals.

3917. Kohlsdorf (i. Stadtkr. **Neiße**). P. F. T. E. Ag. St. eK. kK. Neiße 2 km.

Vorwerk. ▯ Beſ.: **Stadtgemeinde Neiße.**
Bevollm.: Stadtrat Nave.
Fl. 80 ha: 50 Wieſen, 30 Korbweiden.
Grdſt.-R.-E. 2700 *M.*
Parzellenweiſe verpachtet.

3918. Langendorf. P. T. F. A. St. Langendorf (Kr. Neiße); Ag. E. eK. kK. Ziegenhals 4, Hptbhf. 3 km.

Gut Nr. 38/40. Beſ.: Ernſt **Görlich.**
Fl. 48,5 ha. — Grdſt.-R.-E. 1086 *M.*
Gut Nr. 141. Beſ.: Joſef **Zach r.**
Fl. 39,5 ha. — Grdſt.-R.-E. 762 *M.*
Gut Nr. 110/111. Beſ.: Paul **Rother.**
Fl. 25 ha. — Grdſt.-R.-E. 570 *M.*
Gut Nr. 120. Beſ.: Joſef **Rieger.**
Fl. 22,1 ha. — Grdſt.-R.-E. 528 *M.*

3919 Lindewieſe. P. T. F. A. St. kK. Lindewieſe (Kr. Neiße); E. Neuwalde 7 km; Klnb. Oppersdorf 3,5 km; eK. Dittmannsdorf.

Gut Nr. 47. Beſ.: Aug. **Jüttner.**
F 5 Oppersdorf (Kr. Neiße).
Fl. 38 ha. — Grdſt.-R.-E. 878 *M.*
Gut Nr. 52. Beſ.: Emil **Jitſchin.**
Fl. 28 ha. — Grdſt.-R.-E. 711 *M.*
Gut Nr. 49. Beſ.: Joſef **Teuber.**
Fl. 31 ha. — Grdſt.-R.-E. 711 *M.*
Gut Nr. 29. Beſ.: Carl **Winkler.**
Fl. 18,8 ha. — Grdſt.-R.-E. 594 *M.*
Gut Nr. 71. Beſ.: Auguſt **Scholz.**
Fl. 24,5 ha. — Grdſt.-R.-E. 582 *M.*
Gut Nr. 78. Beſ.: Joſef **Walke.**
Fl. 23 ha. — Grdſt.-R.-E. 562 *M.*
Gut Nr. 23. Beſ.: Hubert **Wicke.**
Fl. 25 ha. — Grdſt.-R.-E. 507 *M.*
Gut Nr. 26. Beſ.: Paul **Kunze.**
Fl. 26,5 ha. — Grdſt.-R.-E. 498 *M.*
Gut Nr. 22. Beſ.: Oskar **Winkler.**
Fl. 24,5 ha. — Grdſt.-R.-E. 490 *M.*

3920. Mannsdorf, Reſtritterg. P. F. T. E. Mannsdorf (Kr. Neiße), Bhf. 1 km; A. St. kK. Niederhermsdorf 2 km; Ag. eK. Neiße.
Beſ.: **Stadtgemeinde Neiße.**
Fläche 26,5 ha: 5 Acker, 2 Wieſen, 17 Korbweiden, 2,5 Garten, Hof ꝛc.
Grundſt.-R.-E. etwa 600 *M.*

3921. Markersdorf. P. T. Deutſch Wette 2 km; F. Markersdorf (Kr. Neiße); E. Dtſch. Wette u. Preiland je 3 km; A. St. kK. Alt Wette; Ag. eK. Neiße.

Rittergut mit Vorwerk **Cammerau.**
Beſ.: Dr. med. Ernſt **Marſchke** i. Neiße, Viktoriaplatz. F 45 Neiße. Poſtſchkt Brsl. 26934. Bk. Neißer Vereinsbank. 1 Beamter. F 17 Deutſch Wette.
Fl. 82,5 ha. — Grdſt.-R.-E. 2600 *M.*
Schwarzb. Niederungsvieh, Herdbuchſtammherde, Verkauf von Bullen. Zucht d. dt. weiß. Edelſchweines. Zucht d. reinbl. Belgierpferdes. Weidebetrieb. Rübenbau.

Rittermäßige Erbſcholtiſei II.
Beſitzer: Carl **Klein,** Rittergutsbeſ. u. Amtsvorſteher.
Familienbeſ. ſeit mehr als 100 Jahren.
Fl. 60,8 ha. — Grdſt.-R.-E. 1403 *M.*
Angeſchl. d. Zentralmolkerei Dtſch. Wette. Oldenburger.

Gut. Beſ.: Albert **Zucker.**
Fl. 18,8 ha. — Grdſt.-R.-E. 637 *M.*

Gut. Beſ.: Franz **Ronge.**
Fl. 26,7 ha. — Grdſt.-R.-E. 612 *M.*

3922. Mohrau. P.T. kK. Köppernig 2 km; F. Mohrau (Kr. Neiße); E. Ag. eK. Neiße 8,5 km; Klnb. A. St. Bielau 1,5 km.
Gut Nr. 1. Beſ.: Aug. **Hoheiſel.**
Fl. 22 ha. — Grdſt.-R.-E. 723 *M.*

3923. Neiße. P. T. F. E. Klnb. kK. St. A. Ag. eK. Neiße 1,9 km.

Gut Hutweidenweg 8.
Beſ.: Franz **Hoffmann.** F 476.
Fl. 28 ha. — Grdſt.-R.-E. 800 *M.*

Gut Grottkauer Str. 6.
Beſ.: Paul **Schmolke.**
Fl. 23 ha. — Grdſt.-R.-E. 650 *M.*

Güter Grottkauer Str. 3.
Beſ.: Hans **Niedenzu.**
Fl. 22 ha. — Grdſt.-R.-E. 600 *M.*
Fl. 17 ha. — Grdſt.-R.-E. 560 *M.*

Stadtgut **Kreuzhof.** P.T. Klnb. kK. St. Neiße-Neuland; F 180, 181. E. A. Ag. eK. Neiße 2 km.
Beſ.: **Weigelwerk AG.** in Neiße-Neuland. Poſtſchkt. Breslau . 97. Bkk. Reichsbankgirokto, Neißer Vereinsbank u. Deutſche Bank, Zwgſt. Neiße.
Wirtſchafter: Emil Glatzel.
Fl. 59,3 ha. — Grdſt.-R.-E. 1039 *M.*
Bauland. — Wieſenwirtſchaft.

3924. Neundorf (Groß). P. T. F. A. St. kK. Groß Neundorf (Bez. Oppeln); E. Neiße u. Bösdorf je 6 km; Ag. eK. Neiße.

Gut Nr. 22. Beſ.: Jul. **Kinne.**
Fl. 54 ha. — Grdſt.-R.-E. 1714 *M.*
Gut Nr. 25 u. 29. Beſ.: Albert **Beier.**
Fam.-Beſ. ſ. 1650. — Roth. Oſtfrieſen.
Fl. 74 ha. — Grdſt.-R.-E. 1700 *M.*
Gut Nr. 37. Beſ.: Ernſt **Buchmann.**
Fl. 50 ha. — Grdſt.-R.-E. 1173 *M.*
Gut Nr. 18. Beſ.: Alfons **Schwarzer.**
Fl. 45 ha. — Grdſt.-R.-E. 1152 *M.*
Gut Nr. 86. Beſ.: Joſef **Buchmann.**
Fl. 46 ha. — Grdſt.-R.-E. 1095 *M.*
Gut Nr 21. Beſ.: Emil **Nonnaſt.**
Fl. 46 ha. — Grdſt.-R.-E. 984 *M.*
Gut Nr. 93. Beſ.: Theodor **Meißner.**
Fl. 40 ha. — Grdſt.-R.-E. 948 *M.*
Gut Nr. 44. Beſ.: Joſef **Beier.**
Fl. 32 ha. — Grdſt.-R.-E. 759 *M.*
Gut Nr. 24a. Beſ.: Joſef **Groetzner.**
Fl. 42 ha. — Grdſt.-R.-E. 852 *M.*
Gut Beſ.: Joſef **Linke.**
Fl. 30 ha. — Grdſt.-R.-E. 762 *M.*

Gut Nr. 30. Bes.: Andr. **Gruner.**
Fl. 29 ha. — Grdst.-R.-E. 720 *M.*
Gut Nr. 71. Bes.: Josef **Hartmann.**
Fl. 29 ha. — Grdst.-R.-E. 687 *M.*
Gut Nr. 82. Bes.: Albert **Jüttner.**
Fl. 31 ha. — Grdst.-R.-E. 687 *M.*
Gut Nr. 9. Bes.: Andr. **Lorenz.**
Fl. 29 ha. — Grdst.-R.-E. 636 *M.*
Gut Nr. 38. Bes.: Josef **Pohl.**
Fl. 28 ha. — Grdst.-R.-E. 594 *M.*
Gut Nr. 27. Bes.: Josef **Mai.**
Fl. 24 ha. — Grdst.-R.-E. 588 *M.*
Gut Nr. 34. Bes.: Alois **Schwarzer.**
Fl. 34 ha. — Grdst.-R.-E. 585 *M.*
Gut Nr. 42. Bes.: Franz **Altmann.**
Fl. 29 ha. — Grdst.-R.-E. 579 *M.*
Gut Nr. 61. Bes.: Frz. **Herde.**
Fl. 22 ha. — Grdst.-R.-E. 510 *M.*

3925. Neunz. P.T. Neiße-Neuland 4 km; E.Ag.eK. Neiße 5 km; F. A. St. kK. Neunz.

Gut Nr. 45. Bes.: Alois **Jahnel.**
Fl. 41 ha. — Grdst.-R.-E. 1038 *M.*
Gut Nr. 58. Bes.: Jos. **Fieber.**
Fl. 48 ha. — Grdst.-R.-E. 1029 *M.*
Gut Nr. 50. Bes.: Josef **Herde.**
Fl. 49 ha. — Grdst.-R.-E. 984 *M.*
Gut Nr. 62. Bes.: Anna **Jupe.**
Fl. 37 ha. — Grdst.-R.-E. 891 *M.*
Gut Nr. 65. Bes.: Theodor **Stork.**
Fl. 36 ha. — Grdst.-R.-E. 765 *M.*
Gut Nr. 37. Bes.: Julius **Jupe.**
Fl. 33 ha. — Grdst.-R.-E. 753 *M.*

3926. Neuwalde P.T.F.E.A. kK. Neuwalde (Bz. Oppeln); Ag. Ziegenhals 6 km; St. Altewalde; eK. Schnellewalde.

Gut Nr. 2. Bes.: Josef **Hillmann.**
Fl. 36 ha. — Grdst.-R.-E. etwa 700 *M.*
Gut Nr. 131. Bes.: Josef **Jokisch.**
Fl. 25 ha. — Grdst.-R.-E. etwa 500 *M.*
Gut Nr. 61. Bes.: Johann **Langer.**
Fl. 25 ha. — Grdst.-R.-E. etwa 500 *M.*

3927. Nowag. P.T. Stephansdorf (Bz. Oppeln) 2 km; E. Stephansdorf 4, Friedenthal-Giesmannsdorf 6 km; A. Giesmannsdorf; F. St. kK. Nowag; Ag. eK. Neiße.

Gut Nr. 35/40. Bes.: Alfr. d **Neuber.**
Fl. 50,5 ha. — Grdst.-R.-E. 2766 *M.*
Gut Nr. 37. Bes.: Paul **Sommer**
Fl. 52,5 ha. — Grdst.-R.-E. 2451 *M.*
Gut Nr. 44. Bes.: Hermann **Gruner.**
Fl. 60,5 ha. — Grdst.-R.-E. 2412 *M.*
Gut Nr. 9a.
Teil der Domäne Korkwitz (Nr. 3636).
Fl. 61,4 ha. — Grdst.-R.-E. 2380 *M.*
Gut. Bes.: Agnes **Eckert.**
Fl. 35,5 ha. — Grdst.-R.-E. 1706 *M.*
Gut Nr. 41. Bes.: Karl **Meusel.**
Fl. 35,5 ha. — Grdst.-R.-E. 1704 *M.*
Gut Nr. 6a. Bes.: Hermann **Wahner.**
Fl. 37,4 ha. — Grdst.-R.-E. 1569 *M.*
Gut Nr. 11. Bes.: Albert **Gruner.**
Fl. 37 ha. — Grdst.-R.-E. 1549 *M.*
Gut. Bes.: Agnes **Eckert.**
Fl. 33 ha. — Grdst.-R.-E. 1400 *M.*
Gut Nr. 28. Bes.: Marie **Neuber.**
Fl. 28,7 ha. — Grdst.-R.-E. 1264 *M.*
Gut Nr. 19. Bes.: Anna **Neuber.**
Fl. 22,4 ha. — Grdst.-R.-E. 1020 *M.*
Gut Nr. 31. Bes.: Oskar **Wagner.**
Fl. 16,6 ha. — Grdst.-R.-E. 858 *M.*
Gut Nr. 6. Bes.: Josef **Christoph.**
Fl. 13,2 ha. — Grdst.-R.-E. 630 *M.*
Gut Nr. 62. Bes.: Josef **Jahnel.**
Fl. 13,7 ha. — Grdst.-R.-E. 549 *M.*
Gut mit Wassermühle Nr. 51.
Bes.: Jos. **Schaffer.**
Fl. 12 ha. — Grdst.-R.-E. 510 *M.*

3928. Patschkau. P. T. F. E. A. St. Ag. eK. kK. Patschkau. — Stadtgüter.

Paulshof. ▯ Bes.: Frau Ruth **Moecke,** geb. Lur. — F 10.
Insp.*: Franz Kunze. — 1 Rechnungsführer, 1 Ziegelmeister*.
Fläche 145 ha: 125,5 Acker, 12,5 Wiesen, 2 Weide, 2 Holz, 1 Park, 1 Garten, 1 Hofre.
Grdst.-R.-E. 5547 *M.* — Dampfziegelei m. Dachsteinfabrik. — Schwarzb. Niederungsvieh (Herdbuchherde).
Weizen- u. Rübenbau. Saatgerstenbau.

Marienhof ▯ Bes.: Felix **Dinter,** Hptm. d. R. a. D. Postschkk. Breslau 1724. F 45.
Fl. 98 ha. — Grdst.-R.-E. 3073 *M.*
An Überlandzentrale angeschl. — Rinder- u. Fohlenaufzucht. — Zuckerrüben, Gemüse, Öl- und Gespinstfruchtbau.
Süßpreßfutteranlage.

Josephinenhof. ▯ Bes.: Dipl. Landw. Helmuth **Hoppe.** Bfk. Spar- u. Darlehnskassenverein Patschkau. F 113.
Fl. 107,2 ha. — Grdst.-R.-E. 2511 *M.*
Schles. Rotvieh. Dtsch. Edelschwein.
Rüben- u. Getreidebau.
Zweite Wirtschaft Vorstadt 40.

3929. Patschkau (Alt), Pfarrwidmut.

P. Ag. E. eK. kK. Patschkau 4 km; A. St. Gesetz; F. T. Altpatschkau.
Bes.: **Katholische Pfarrei Alt Patschkau** (Pfarrer u. Erzpriester Metzner). Postschkk. Breslau 12814.
Parzellenweise verpachtet.
Fl. 53,8 ha. — Grdst.-R.-E. 2520 *M*.

3930. Peterwitz. P.T.E.St.kK. Kalkau (Kr. Neiße) 2 km; F. Peterwitz bei Kalkau; A. Rathmannsdorf; Ag. eK. Ottmachau 8 km.

Gut Nr. 5/6. Bes.: Herm. **Rother.**
F 13 Kalkau (Kr. Neiße).
Fl. 50 ha. — Grdst.-R.-E. 1296 *M*.
Gut Nr. 14. Bes.: E. **Kieler.**
Fl. 30 ha. — Grdst.-R.-E. 834 *M*.

3931. Prockendorf. P.T. Steinau (Oberschles.) 4 km; Ag. eK. Neiße 14 km; E. Mannsdorf 8 km; A. Steinsdorf; F. Klnb. St. kK. Prockendorf.

Gut Nr. 6. Bes.: Aug. **Ludwig.**
Fl. 31 ha. — Grdst.-R.-E. 852 *M*.
Gut Nr. 13. Bes.: **Scholz**'sche Erben.
Fl. 37 ha. — Grdst.-R.-E. 822 *M*.
Gut Nr. 4. Bes.: Luzie **Zigan.**
Fl. 32 ha. — Grdst.-R.-E. 807 *M*.
Gut Nr. 41. Bes.: D. **Biener.**
Fl. 36 ha. — Grdst.-R.-E. 792 *M*.
Gut Nr. 38. Bes.: Jos. **Adler.**
Fl. 37 ha. — Grdst.-R.-E. 765 *M*.
Gut Nr. 21. Bes.: Maria **Marschke.**
Fl. 31 ha. — Grdst.-R.-E. 732 *M*.
Gut Nr. 42. Bes.: Frz. **Meißner.**
Fl. 35 ha. — Grdst.-R.-E. 699 *M*.
Gut Nr. 39. Bes.: Frz. **Scholz.**
Fl. 34 ha. — Grdst.-R.-E. 654 *M*.
Gut Nr. 25. Bes.: Julius **Scholz.**
Fl. 28 ha. — Grdst.-R.-E. 650 *M*.
Gut Nr. 34. Bes.: Maria **Biener.**
Fl. 25 ha. — Grdst.-R.-E. 642 *M*.

3932. Rathmannsdorf. P. T. F. E. Schwammelwitz 3 km; E. Mösen 2 km; A. St. kK. Rathmannsdorf; Ag. eK. Ottmachau.

Pfarrwidmut. Bes.: **Kath. Pfarrei.**
Nutznieß.: Pfarrer H. Paul, Geistl. Rat.
Postscheckkonto Breslau 16683.
Fl. 59,4 ha. — Grdst.-R.-E. 2418 *M*.
Parzellenverpachtung.
Gut. Bes.: Berthold **Schneider.**
Fam.-Bes. s. 1858. F 1 Schwammelwitz.
Postschkk. Breslau 27796.
Fl. 52 ha. — Grdst.-R.-E. 1664 *M*.
Gut. Bes.: Herm. **Wahner.**
Fl. 36 ha. — Grdst.-R.-E. etwa 1200 *M*.

3933. Reinschdorf. P.T.F 13. E. Bösdorf (Kr. Neiße) 5 km; Ag. eK. Neiße 10 km; A. St. kK. Reinschdorf.

Gut. Bes.: Eduard **Grützner.**
Fl. 61 ha und 29 ha Pachtacker.
Grundst.-R.-E. 953 *M*.

3934. Rieglitz, Ritterg. ▯ P. T. Großneundorf (Bz. Oppeln) 3 km; F 2. E. A. St. Bösdorf (Schles.) 4,5 km; E. Ag. eK. kK. Neiße 4,5 km.
Besitzer: P. **Allnoch,** Landesältester zu Beigwitz (Nr. 3900).
Gutsverwalter: Förster* Sorich.
Fläche 76,9 ha: 58,4 Acker, 9,8 Wiesen, 5,9 Holz, 1,3 Garten, 1,5 Hof ꝛc. 6,75 ha in Parzellen verpachtet.
Grundst.-R.-E. 2122 *M*.
Wassermühle: Pächter Jos. Salzborn.
Schwarzbuntes Niederungsvieh.

3935. Riemertsheide. P. T. Großneundorf (Bz. Oppeln) 3 km; F. kK. Riemertsheide; E. Kaundorf 4, Neiße 9, Bösdorf 8, Nieder Hermsdorf 8 km; A. St. Lassoth; Ag. Neiße.

Gut Nr. 18, 20, 22. Bes.: Franz **Beier.**
Familienbesitz seit 1778. F 164 Neiße.
Fl. 74,5 ha. — Grundst.-R.-E. 1923 *M*.
Hengststation (Belgier) Kalt- u. Warmblutzucht. Rotb. Ostfriesen.
Intens. Betrieb.
Gut Nr. 43. Bes.: Josef **Stenzel.**
Fl. 35,8 ha. — Grdst.-R.-E. etwa 900 *M*.
Gut Nr. 1. Bes.: Franz **Adam.**
Fl. 34,3 ha. — Grdst.-R.-E. etwa 900 *M*.
Gut Nr. 41. Bes.: Franz **Jüttner,** Gemeinde-Vorsteher.
Fl. 33,2 ha. — Grdst.-R.-E. etwa 850 *M*.
Gut. Bes.: Josef **Schwab.**
Fl. 33 ha. — Grdst.-R.-E. etwa 850 *M*.
Gut Nr. 7. Bes.: Paul **Görlich.**
Fl. 33 ha. — Grdst.-R.-E. etwa 850 *M*.
Gut Nr. 82. Bes.: Josef **Kirstein.**
Fl. 31,3 ha. — Grdst.-R.-E. etwa 800 *M*.
Gut Nr. 28. Bes.: Kl. **Weißer.**
Fl. 31,3 ha. — Grdst.-R.-E. etwa 800 *M*.
Gut Nr. 36. Bes.: Paul **Buchmann.**
Fl. 30,8 ha. — Grdst.-R.-E. etwa 800 *M*.
Gut Nr. 75. Bes.: Karl **Böhm.**
Fl. 29,3 ha. — Grdst.-R.-E. etwa 750 *M*.
Gut Nr. 74. Bes.: Emil **Jüttner.**
Fl. 29,2 ha — Grdst.-R.-E. etwa 750 *M*.

Gut Nr. 27. Beſ.: Maria **Adam.**
Fl. 26 ha. – Grdſt.-R.-E. etwa 700 *M.*

3936. Ritterswalde. P. T. A. St. Klnb. Oppersdorf (Kr. Neiße) 9 km; F. kK. Ritterswalde; Ag. eK. Neiße 4 km; E. Kaundorf 3 km.

Gut. Beſ.: Heinrich **Buhl.**
Familienbeſ. über 100 Jahre.
Fl. 75 ha. – Grdſt.-R.-E. etwa 1000 *M.*
Oſtpreuß. Kuhherde.
Getreide- u. Waldwirtſchaft.

Gut. Beſ.: Auguſt **Zipper.**
F 6 Oppersdorf (Kr. Neiße).
Fl. 67,5 ha – Grdſt.-R.-E. etwa 900 *M.*

Gut. Beſ.: Gregor **Urban,** Gem.-Vorſt.
Fl. 64 ha. – Grdſt.-R.-E. etwa 800 *M.*

Gut. Beſ.: **Drotſchmann's** Erben.
Fl. 60 ha. – Grdſt.-R.-E. etwa 750 *M.*

Gut. Beſ.: Joſef **Zucker.**
Fl. 51 ha. – Grdſt.-R.-E. etwa 650 *M.*

Gut. Beſ.: Franz **Kinne.**
Fl. 48 ha. – Grdſt.-R.-E. etwa 600 *M.*

Gut. Beſ.: Geſchw. **Zucker.**
Fl. 46 ha. – Grdſt.-R.-E. etwa 600 *M.*

Gut. Beſ.: **Ludwig's** Erben.
Fl. 45 ha. – Grdſt.-R.-E. etwa 580 *M.*

Gut. Beſ.: Karl **Nonnaſt.**
Fl. 44 ha. — Grdſt.-R.-E. etwa 570 *M.*

Gut. Beſ.: Theodor **Stenzel.**
Fl. 43 ha. — Grdſt.-R.-E. etwa 560 *M.*

Gut. Beſ.: Joſef **Langer.**
Fl. 39,4 ha. — Grdſt.-R.-E. etwa 520 *M.*

Gut. Beſ.: Joſef **Nitſche.**
Fl. 36 ha. — Grdſt.-R.-E. etwa 450 *M.*

Gut. Beſ.: Joſef **Krauſe I.**
Fl. 35 ha. — Grdſt.-R.-E. etwa 450 *M.*

Gut Beſ.: Joh **Milde.**
Fl. 34,5 ha. – Grdſt.-R.-E. etwa 450 *M.*

Gut. Beſ.: Joſef **Scholz.**
Fl. 34 ha. — Grdſt.-R.-E. etwa 450 *M.*

3937. Schmolitz, Freig. P. T. F 8 Bechau (Kr. Neiße) 1 km; F Schmolitz; E. Bösdorf 6 km; A. Reinſchdorf; St. kK. Nowag; Ag. eK. Neiße.
Beſ.: Maximilian **Franke,** Oberleut. a. D. 1 Inſpektor.
Familienbeſ. ſ. Ende d. 15. Jahrhdrts.
Fl. 103 ha. — Grdſt.-R.-E. 2709 *M.*

3938. Schwammelwitz. P. T. F. E. A. St. kK. Schwammelwitz; Ag. eK. Ottmachau 7 km.

Gut Nr. 40. Beſ.: Anna **Franke.**
Fl. 35 ha. — Grdſt.-R.-E. 1104 *M.*

Gut Nr. 68. Beſ.: Karl **Scholz.** F 6.
Fl. 29,5 ha. — Grdſt.-R.-E. 1047 *M.*

Gut Nr. 20. Beſ.: Richard **Wagner.**
Fl. 29 ha. — Grdſt.-R.-E. 939 *M.*

Gut. Beſ.: Karl **Ritter.**
Fl. 25,5 ha. — Grdſt.-R.-E. 963 *M.*

Gut Nr. 27. Beſ.: Joſef **Ritter.** F 8.
Fl. 33 ha. — Grdſt.-R.-E. 918 *M.*

Gut. Beſ.: Hermann **Mücke.**
Fl. 25 ha. — Grdſt.-R.-E. 870 *M.*

Gut. Beſ.: Reinhold **Schneider.**
Fl. 25,5 ha. — Grdſt.-R.-E. 861 *M.*

Gut. Beſ.: Joſef **Wenzel.**
Fl. 22,5 ha. — Grdſt.-R.-E. 774 *M.*

Gut. Beſ.: Joſ. **Thanheuſer.**
Fl. 22 ha. — Grdſt.-R.-E. 717 *M.*

Gut. Beſ.: Joſef **Gloger.**
Fl 20,5 ha. — Grdſt.-R.-E. 711 *M.*

Gut. Beſ.: Max **Pohl.**
Fl. 18 ha. — Grdſt.-R.-E. 678 *M.*

Gut. Beſ.: Joſef **Mittmann.**
Fl. 19,5 ha. – Grdſt.-R.-E. 627 *M.*

3939. Stephansdorf. P. T. F. E. kK. Stephansdorf (Bz. Oppeln), Bhf. 1,5 km; A. St. Giesmannsdorf; eK. Ag. Neiße 6 km.

Gut Nr. 47. Beſ.: **Janiſch'ſche** Erben.
Familienbeſ. ſ. Anf. d. 19. Jahrhdrts.
Fl. 56 ha. — Grdſt.-R.-E. 2886 *M.*
Oſtfrieſen. — Rübenbau.

Gut Nr. 43. Beſ.: Julius **Gabel.**
Fl. 36 ha. — Grdſt.-R.-E. 1448 *M.*

Gut Nr. 51. Beſ.: Alois **Zipper.**
Fl. 28 ha. — Grdſt.-R.-E. 1416 *M.*

Gut Nr. 60. Beſ.: Franz **Ritter.**
Fl. 33 ha. — Grdſt.-R.-E. 1368 *M.*

Gut Nr. 32. Beſ.: Joſef **Eckert.**
Fl. 31 ha. — Grdſt.-R.-E. 1269 *M.*

Gut Nr. 33. Beſ.: Franz **Peter.**
Fl. 33 ha. — Grdſt.-R.-E. 1248 *M.*

Gut Nr. 48. Beſ.: Richard **Siegert.**
Fl. 29 ha. — Grdſt.-R.-E. 1248 *M.*

Gut Nr. 27. Beſ.: Ww. Anna **Zipper.**
Fl. 28 ha. — Grdſt.-R.-E. 1224 *M.*

Gut Nr. 57. Beſ.: Anna **Jüttner.**
Fl. 32 ha. — Grdſt.-R.-E. 1194 *M.*

Gut Nr. 29. Beſ.: Ww. Emilie **Bauke.**
Fl. 30 ha. — Grdſt.-R.-E. 1152 *M.*

Gut Nr. 15. Beſ.: Emanuel **Ritter.**
Fl. 32,7 ha. — Grdſt.-R.-E. 1146 *M.*

Gut Nr. 20. Beſ.: Herm. **Botta.**
Fl. 31 ha. — Grdſt.-R.-E. 1120 *M.*

Gut Nr. 9. Beſ.: Franz **Jüttner**. Fl. 30 ha. — Grdſt.-R.-E. 1107 *M.*

Gut Nr. 22. Beſ.: Joſef **Schoe**. Fl. 31 ha. — Grdſt.-R.-E. 1100 *M.*

Gut Nr. 53. Beſ.: Alois **Thamm**. Fl. 22 ha. — Grdſt.-R.-E. 1092 *M.*

Gut Nr. 14. Beſ.: Joſef **Jüttner**. Fl. 22 ha. — Grdſt.-R.-E. 984 *M.*

3940. Tannenberg. P. T. Baucke (Kr. Neiße) 2½ km; F Tannenberg (Kr. Neiße); Klnb. Baucke-Tannenberg 1 km; A. St. kK. Wieſau; E. Ag. Neiße 12 km.

Rittermäßige Scholtiſ. Beſ.: Joſ. **Kirchner**. Fl. 38,5 ha. — Grdſt.-R.-E. rd. 700 *M.*

3941. Volkmannsdorf Niedergut. P. A. St. kK. Volkmannsdf. (Kr. Neiße); T. F 8 Niederhermsdorf (Kr. Neiße); E. Niederhermsdorf 2,5 u. Mannsdorf (Perſ.) 2 km; Ag. eK. Neiße.

Beſitzer: Franz **Daniel**. — 1 Aſſiſt.

Fläche 135 ha: 109 Acker, 11 Wieſen (meiſt zu berieſeln), 10 Holz, 5 Park, Gart., Hof ꝛc. - Grdſt.-R.-E. 2010 *M.* Rindviehzucht.

3942. Waltdorf, Pfarrwidmut. P. T. F. A. St. kK. Waltdorf (Schl.); E. Bösdorf 4 km; Ag. eK. Neiße.

Beſitzerin: **Kath. Pfarrei Waltdorf.**

Nutznießer: Pfarrer Joh. Goebel. Poſtſchkk. Breslau 17556.

Parzellenverpachtung (70 ha).

Fläche 75 ha. — Grdſt.-R.-E. 1729 *M.*

Gut Nr. 55. Beſ.: Franz **Chriſtoph I.** Fl. 25 ha. — Grdſt.-R.-E. 522 *M.*

3943. Wellenhof, Ritterg.▯ (Stadtkr. Neiße). P. Klnb. Neiße-Oberneuland 1,5 km; T. (T.-Adr.: „Wellenhof" Neiße). F 344. E. Ag. A. St. eK. Neiße 3,5 km; kK. Mittel Neuland.

Beſ.: Franz **Lux-Wellenhof,** Landesält. Familienbeſitz ſeit 1839.

1 Inſpektor. — Teilweiſe verpachtet.

Fläche 166,5 ha: 125 Acker, 20 Wieſen, 12 Weiden, 0,5 Holz, 5,5 Korbweiden, 3,5 Hof ꝛc. — Grdſt.-R.-E. 4836 *M.* Elektr. Licht vom Elektrizitätswerk Neiße. Schleſ. ſchwarzbuntes Niederungsvieh, Stammherde. Mitglied d. Verbandes Schleſiſcher Rindviehzüchtervereine.

3944. Wette (Alt). P. T. E. Deutſch Wette 2, Bhf. 3 km; Ag. eK. Neiße. 10 km; F. A. St. kK. Alt Wette.

Gut Nr. 3.

Beſ.: Karl **Janiſch.** F 24 Deutſch Wette. Fl. 45 ha. — Grdſt.-R.-E. 800 *M.*

Gut Nr. 38. Beſ.: Alois **Herde.** Fl. 35 ha. — Grdſt.-R.-E. 735 *M.*

Gut Nr. 27. Beſ.: Paul **Artelt.** Fl. 34 ha. — Grdſt.-R.-E. 720 *M.*

Gut Nr. 11.

Beſ.: Max **Schwobe.** F 7 Dtſch Wette. Fl. 33 ha. — Grdſt.-R.-E. 666 *M.*

Gut Nr. 34. Beſ.: Franz **Herde.** Fl. 30 ha. — Grdſt.-R.-E. 630 *M.*

Gut Nr. 40. Beſ.: Carl **Schwobe.** Fl. 32 ha. — Grdſt.-R.-E. 616 *M.*

Gut Nr. 39. Beſ.: Alfred **Heckel.** Fl. 29 ha. — Grdſt.-R.-E. 598 *M.*

Gut Nr. 31. Beſ.: Anna **Winkler.** Fl. 25 ha. — Grdſt.-R.-E. 522 *M.*

Gut Nr. 4. Beſ.: Paul **Walke.** Fl. 23 ha. — Grdſt.-R.-E. 500 *M.*

Gut Nr. 9. Beſ.: Alois **Schwobe.** Fl. 20 ha. — Grdſt.-R.-E. 500 *M.*

3945. Wieſau. P. T. F Kalkau (Kr. Neiße) 2 km; Klnb. Kalkau-Wieſau 1 km; A. St. kK. Wieſau; Ag. Neiße; eK. Ottmachau.

Ritterg. Beſ.: Max **Kutſche.** F 3 Kalkau. Fl. 75 ha: 61 Acker, 11 Wieſen, 2 Holz, 1 Hof ꝛc. — Grdſt.-R.-E. 1850 *M.* Schwarzb. Oſtfrieſen

Gut. Beſ.: Bernh. **Klinge.** Fl. 50 ha. Grdſt.-R.-E. 1141 *M.*

3946. Wilmsdorf (Alt). P. T. St. Schwammelwitz 2 km; E. Patſchkau 7 u. Schwammelwitz 3 km; A. Geſeß; Ag. eK. Patſchkau; kK. **F.** Alt Wilmsdorf (Kr. Neiße).

Rittergut.▯ Beſ.: Paul **Anderſch,** Amtsvorſteher. F 7 Schwammelwitz. Familienbeſitz ſeit 1653.

Pächter: Georg Anderſch. — 1 Aſſiſt.

Fl. 103 ha: 80 Acker, 15 Wieſen, 3 Holz, 2 Korbweiden, 2 Garten, 1 Hof ꝛc.

Grdſt.-R.-E. 2900 *M.* — Beteil. an d. Molkerei in Patſchkau.

Gut Nr. 11. Beſ.: Rich. **Thannheiſer.** Fl. 43 ha. — Grdſt.-R.-E. 1620 *M.*

Gut Nr. 32. Beſ.: Karl **Leder.** Fl. 55,8 ha. — Grdſt.-R.-E. 1530 *M.*

Gut Nr. 3. Beſ.: Joſ. **Thannheiſer.** Fl. 43 ha. — Grdſt.-R. E. 1450 *M.*

Gut Nr. 9. Beſ.: Auguſt **Müller.** Fl. 29,8 ha — Grdſt.-R.-E. 1050 *M.*

Gut Nr. 8. Beſ.: Hans **Herrnleben.** F 14 Schwammelwitz.
Fl. 24,7 ha. — Grdſt.-R.-E. 1008 *M.*
Gut Nr. 21. Beſ.: Hans **Münch,** Lt. d. R. a. D., Direktor des Kreislandbundes Ratibor in Ratibor, Boſatzer Str. 25.
Pächter: Hans Herrnleben (ſ. o.).
Fl. 25 ha. — Grdſt.-R.-E. 979 *M.*
Angeſchl. an Zentralmolkerei Patſchkau.
Schwarzb. Oſtfrieſen.
Gut Nr. 23. Beſ.: Oskar **Anders.**
Fl. 28,8 ha. — Grdſt.-R.-E. 792 *M.*

3947. Ziegenhals, Stadtg. ▯ P. T. E. A. St. Ag. F 33. eK. kK. Ziegenhals.
Beſitzerin: **Stadtgemeinde Ziegenhals.**
Stadtförſter*: Schirdewahn.
Fläche 688 ha: 208 Acker, 480 Holz.
Acker in Parzellen verpachtet.
Grundſt.-R.-E. 6814 *M.*

10. Kreis Neuſtadt OS.

Größe: 798,23 Quadrat-Kilometer. — Einwohner: 94 273. — Landgemeinden: 97. — Gutsbezirke: 62. — Amtsbezirke: 31. — Städte: Neuſtadt (Oberſchleſ.) mit 16 896 Einw., Oberglogau mit 6987 Einw., Zülz mit 2680 Einw. — Viehſtand: 9176 Pferde, 42 764 Stück Rindvieh, 3416 Schafe, 30 469 Schweine, 13 776 Ziegen, 33 Maultiere, 9 Eſel, 6115 Kaninchen, 130 023 Stück Federvieh, 2821 Bienenſtöcke. — Lage: im ſüdlichen Teile der Provinz, grenzend an die Tſchecho-Slowakei. — Die Güter gehören zur Oberſchleſiſchen Fürſtentums-Landſchaft. — Bodenbeſchaffenheit: der nördliche Teil meiſt eben, wenig fruchtbar und vorherrſchend Wald; der ſüdliche Teil meiſt Bergland, der mittlere Teil von ausgezeichneter Fruchtbarkeit. Der durchſchnittliche Grundſteuer-Reinertrag beträgt für das Hektar Acker: 22,72 *M*, Wieſen: 28,59 *M*, Holz 7,05 *M*. Von der Geſamtfläche ſind: 554,48 qkm Acker, 59,88 qkm Wieſen, 139,94 qkm Wald. — Gewäſſer: die Hotzenplotz, das Zülzer Waſſer, die Steine, der Goldbach, die Braune, die Prudnik, der Seifenbach und die Straduna. — Teiche: die beiden Hotermühlteiche. — Eiſenbahnen: Camenz—Kandrzin mit den Stationen: Schnellewalde, Neuſtadt, Dittersdorf, Deutſch Raſſelwitz, Oberglogau und Twardawa; Nebenbahn Neuſtadt—Gogolin mit den Stationen: Neuſtadt OS, Leuber, Neuhof, Zülz, Krobuſch, Lonſchnik, Moſchen, Zellin (Oberſchleſ.), Kl. Strehlitz und Dobrau; Deutſch Raſſelwitz—Leobſchütz mit der Station: Dt. Raſſelwitz; die Kleinbahn Neiße—Steinau (Oberſchl.) mit der Station Steinau (Oberſchl.).

Landw. Maſchinenfabriken in Leuber, Neuſtadt und Oberglogau; Mehlmühlen in Buchelsdorf, Dirſchelwitz, Dittersdorf, Dobersdorf, Dobrau, Ellguth, Fröbel, Glöglichen, Grabine, Jaſſen, Kerpen, Komornik, Kramelau, Kreiwitz, Krobuſch, Kröſchendorf, Kunzendorf, Langenbrück, Lonſchnik, Mochau, Mokrau, Poln. Müllmen, Neuſtadt, Pietna, Groß Pramſen, Pſychod, Radſtein, Deutſch Raſſelwitz, Poln. Raſſelwitz, Repſch, Roſenberg, Oberglogau, Schelitz, Schönowitz, Schweinsdorf, Steinau, Kl. Strehlitz, Twardawa, Wackenau, Walzen, Wieſe (gräfl.), Wildgrund u. Zülz; Ölfabrik in Kujau; Dampfſägewerke in

Kujau, Lonschnik, Schelitz, Neustadt OS u. Zülz; Zuckerfabriken in Buchelsdorf, Oberglogau u. Schönowitz; Leinen- und Damastweberei in Neustadt OS; Brauereien in Oberglogau, Neustadt OS, u. Zülz; Molkereien in Dittersdorf, Friedersdorf, Leuber, Neustadt, Schloß Oberglogau, Riegersdorf, Schnellewalde, Steinau OS, Twardawa, Wiese gräfl. u. Wilkau; Zementwarenfabrikation in Lonschnik, Neustadt und Deutsch Rasselwitz. — Elektrische Zentralen in Deutsch Rasselwitz, Ellguth, Langenbrück, Neustadt OS. u. Wilkau; im übrigen gehört der Kreis zum Versorgungsgebiet des Kommunalen Kraftwerkes Oppeln.

Bildungsanstalten in Neustadt: Kathol. Gymnasium; höh. Mädchensch.; kaufm. und gewerbl. Fortbsch.; in Oberglogau: Staatl. deutsche Oberschule in Aufbauform, höh. Knaben- u. Mädchensch.; kaufm. u. gewerbl. Fortbsch.; in Zülz: kaufm. und gewerbl. Fortbsch.; ländl. Fortbildungsschulen in 38 Orten.

Kreisstadt Neustadt (Oberschles.).

Landgerichte: Neiße und Oppeln. Amtsgerichte: Neustadt OS, Oberglogau, Friedland OS. und Krappitz (zum Landgericht Oppeln gehörig).

Landrat [F 22 u. 23]: Dr. **Pachur.**
Kreisobersekretäre: **Faulde** u. **Hanke.**
Kreiskasse: **Scheiner,** Rentmeister.
Kreisausschuß: **Burkert,** Obersekretär.
Kreiswohlfahrtsamt: Kreisausschußinspektor **Ossig.**
Kreisversicherungsinspektor: **Rinke.**
Kreisbaumeister [F 168]: **Schroeter.**
Kreiskommunalkasse: **Pohl,** Rendant.
Kreisspar- u. Kreisgirokasse: **Schubert,** Bürodirektor; **Pritzschmann,** Kontrolleur.
Kreisarzt [F 116]: Dr. **Deckner,** Med.-Rat.
Kreistierarzt: **Henrich,** Veterinärrat.
Grenztierarzt: **Richter,** Veterinär-Rat in Ratibor.
Katasterdirektor: **Rothe.**
Schulräte: **Krause** in Neustadt OS; **Ballalla** in Oberglogau.
Finanzamt [F 213]: unbesetzt.
Kulturamt in Leobschütz.
Gewerbeaufsichtsamt in Neiße.
Hochbauamt in Leobschütz u. Neiße.

I. Selbständige Gutsbezirke.

3948. Dittmannsdorf, Ritterg. P. A. St. eK. Dittmannsdorf (Kr. Neustadt, Oberschl.); T.E.F1. Schnellewalde 5,6 km; Ag. Neustadt; kK. Riegersdorf.
Bes.: Rudolf **von Rudzinski-Rudno,** Rittmstr. d. R. a. D., Amtsvorsteher.
Inspektor*: Knopp.
Fläche 145 ha: 121 Acker, 17 Wiesen, 2 Holz, 5 Park, Garten, Hof 2c.
Grundst.-R.-E. 2653 *M.*
Schweinezucht, Ferkelverkauf. Schwarzbunte ostpr. Holländer.

3949. Dobersdorf, Rittg. m. Vorw. P. T. Walzen (Kr. Neustadt, Oberschl.) 2 km; F1. E. A. St. kK. Twardawa 2,7 km; Ag. Oberglogau; eK. Cosel.
Bes: Ludwig **Deloch,** Oberlt. a. D., Amtsvorst. — Familienbesitz s. 1857.
Wirtschafter*: Johann Glowalla.
Brennmeister*: Georg Trautmann.
1 Gärtner u. Jäger.
Fläche 372,7 ha: 298 Acker, 47 Wiesen u. Weide, 5 Wasser, 9 Holz, 13,7 Hof 2c.
Grdst.-R.-E. 5930 *M.* — Brennerei u. Wassermühle. – Schwrzb. Rinderherde.

3950. Ellsnig, Ritterg. P. T. Deutsch Rasselwitz 8 km; F19 Zülz; A.St. eK. Ellsnig; Ag. Neustadt; kK. Deutsch Probnitz; E. Dittersdorf OS. 2 km.

Besitzer: minderj. Ultz Graf **von Kanitz** in Melkof (Meckl.).
Vormund: Rgbs. Gust. **von Wittenburg** auf Schlogwitz (Nr. 3961).
Bkk. Phil. Deutsch Nchf. in Neustadt (Oberschl.). — 1 Verwalter.
Fläche 140,6 ha: 135,5 Acker, 1,9 Wiesen, 0,2 Weide, 0,2 Wasser, 0,4 Holz, 1 Park, 0,5 Garten, 2,9 Wege, Hof ꝛc.
Grundst.-R.-E. 4105 *M.* — Ostfriesen.

3951. Hahnvorwerk (Kohlsdorf), Rittergut. P. T. F 8. E. Steinau (OS.) 2 km; E. Ag. Neustadt (Oberschles.) 10 km; A. St. Schmitsch; eK. Ellsnig-Zülz; kK. Kohlsdorf.
Bes.: Max **Finsterbusch** a. Riegersdorf. (Nr. 3957.).
Pächter: Lothar Siebenhaar.
Fl. 89,8 ha: 84,4 Acker, 3,3 Wiesen, 0,4 Holz, 1,7 Hof, Gärten ꝛc.
Grundst.-R.-E. 1933 *M.*
Ostpreußen-Rindviehhd. Schweinezucht.

3952. Kröschendorf, Waldgut. P. T. A. St. kK. Dittersdorf (Schl.) 2,6 km; E. Ag. eK. F 9. Neustadt OS. 9,9 km.
Besitzerin: **Stadtgemeinde Neustadt.**
Postschkk. Breslau 1421.
Oberförster: Liebel in Neustadt.
Fl. 103 ha: 42 Acker, 41 Wiesen, 20 Wald. Parzellenweise verpachtet.
Grundst.-R.-E. 1920 *M.*
Steinbruchbetrieb ruht.

3953. Laßwitz, Ritterg. P. Deutsch Rasselwitz (Oberschl.) 6 km; T. F 17. Zülz; E. Dittersdorf OS. 3 km; A. St. Schlogwitz; Ag. Neustadt OS; eK. Ellsnig-Zülz; kK. Dt. Probnitz.
Bes.: Gustav **von Wittenburg,** Rittmstr. d. R. a. D., auf Schlogwitz.
Insp.*: Mandel in Schlogwitz.
Fläche 150,1 ha: 140,4 Acker, 9,7 Hof ꝛc. 7,5 ha an Anlieger verpachtet.
Grundst.-R.-E. 4600 *M.*
Starker Hackfruchtbau.

3954. Neustadt, Kämmereig. (Waldgut **Wildgrund**). P. T. eK. kK. F 9. E. Ag. Neustadt (Oberschles.) 3—9 km; A. St. Langenbrück.
Besitzerin: **Stadtgemeinde Neustadt.**
Postschkk. Breslau 1421.
Oberförster: Liebel.
Fläche 1344 ha: 277 Acker, 52 Wiesen, 3 Weide, 992 Holz, 20 Park, Hof ꝛc.
Acker parzellenweise verpachtet.
Grundst.-R.-E. 17 230 *M.*

3955. Pramsen (Klein), Ritterg. m. Vorw. **Eloysenhof.** P. T. E. Leuber 2 km; A. St. Kl. Pramsen; F 45 Ag. eK. Neustadt (Oberschl.) 4 km; E. Neustadt 3, Leuber 2, Neuhof 2 km; kK. Gr. Pramsen.
Bes.: **Graf v. Matuschka „Bernhard-Josef"-Stiftung.**
Stiftsverwalter: Heinrich Gottfr. Graf von Matuschka, Frhr. v. Toppolczan und Spaetgen, Major a. D., Majoratsherr von Pitschen (Nr. 1638). Familienbesitz seit 1810. 1 Inspektor, 2 Assistenten.
Förster*: Paul Wolf.
Fläche 590 ha: 450 Acker, 5 Wiesen, 126,5 Holz., 8,5 Park, Garten, Hof ꝛc.
Grdst.-R.-E. 13563 *M.* — Wassermühle (verpachtet). Ambisfabrikation.
Schwarzb. Ostfriesen Stammh., Bullenverkauf. Dtich. Edelschwein, Stammh.
Getreide- u. Rübenbau.

3956. Radstein, Staatsdomäne, mit Vorw. **Mokrau.** P. T. F 18. Zülz; E. Krobusch 2, Zülz 5 km; A. St. Radstein; Ag. Neustadt (Oberschl.); eK. Ellsnig-Zülz; kK. Ellguth.
Besitzer: **Preuß. Domänenfiskus.**
Pächterin: Verw. Frau Ökonomierat Margarethe Bannert, geb. Deloch. (Bes. d. Herrsch. Thamm Nr. 2321). Postschkk. Brsl. 6420.
Oberinsp.*: Erich Vogel. — 1 Assist.
Rechnungsf.*: Paul Bartoschek.
Brennereivw.*: A. Maciejewski.
Fläche 556 ha: 443 Acker, 82 Wiesen, 8 Weide, 4 Holz, 2 Garten, 17 Hof ꝛc.
Grdst.-R.-E. 10940 *M.* — Brennerei. Wassermühle (verpachtet). Kartoffeltrocknerei. Zimmermannsche Darre. Getreidereiniggs.- u. Trocknungsanl.
Stammherde d. schwarzb. Niederungsviehes, Bullenverkauf. Stammzucht d. Merino- u. deutsch. schwarzköpf. Fleischschafes, Typ Oxfordshire, Bockverkauf.
Anbaustation für F. v. Lochow-Petkus.
Der Landw.-Kammer angeschl. Saatgutwirtsch. u. Saatzuchtf. Gerste u. Kartoff.

3957. Riegersdorf, Ritterg. P. T. A. St. kK. Riegersdorf (Oberschles.); F 2 Steinau (Oberschles.); E. Ag. Neustadt OS. 9 km; eK. Dittmannsdorf.
Bes.: Max **Finsterbusch,** Amtsvorst.
Bkk. Phil. Deutsch Nachf. in Neustadt.
Inspektor*: Paul Pientka.
Fläche 136,4 ha: 110,4 Acker, 12,5 Wies.,

1 Weide, 0,4 Wasser, 2,4 Holz, 6,4 Park u. Gärten, 3,3 Unland.
Grundst.-R.-E. 3550 *M.*
Schwarzb. Ostfriesen. Dtsch. Edelschw

3958. Riegersdorf, Waldgut. P. T. kK. A. St. Riegersdorf (Oberschles.); E. Ag. F 9. Neustadt (Oberschl.) 7 km; eK. Dittmannsdorf.
Besitzerin: **Stadtgemeinde Neustadt.**
Oberförster: Liebel in Neustadt OS.
Fl. 169 ha: 1 Acker, 1 Wiesen, 165 Holz, 2 Hof 2c. — Grdst.-R.-E. 2034 *M.*

3959. Schelitz, Staatsdomäne m. Vorw. **Bresnitz.** P. T. F 5 Schelitz (Bz. Oppeln); E. kK. Lonschnik 4 km; A. St. Schelitz I; Ag. Friedland OS; eK. Proskau.
Besitzer: **Preuß. Domänenfiskus.**
Pächter: Alexander Seydel, Oberamtm., Amtsvorst. (s. auch Nr. 2864).
Inspektor*: Hellmut Hoffmann.
Brennereiverwalt.*: Maciejewski.
Fläche 578 ha: 357 Acker, 151 Wiesen, 34 Weide, 4 Holz u. Wasser, 6 Park u. Garten, 25 Wege, Hof 2c.
Grdst.-R.-E. 11 331 *M.*
Brennerei. — Reinzucht schwarzb Ostfriesen. Zucht des norischen Pferdes.

3960. Schelitz, Staatl. Oberförsterei. P. T. F 4 Schelitz (Bz. Oppeln); E. kK. Lonschnik 4,5 km; A. St. Schelitz II; Ag. Friedland OS; eK. Proskau.
Besitzer: **Preuß. Forstfiskus.**
Oberförster*: Müller
1 Revierförst., 9 Först.*, 5 Hilfsförst.*.
Fläche 7536 ha, davon 693 ha Acker, Wiesen u. 6843 ha Holzboden.
Grdst.-R.-E. 48360 *M.*

3961. Schlogwitz, Ritterg. ▯ P. Deutsch Rasselwitz (Oberschles.); T. F 17. Zülz; A. St. Schlogwitz; Ag. Neustadt; E. Dittersdorf OS. 3 km; eK. Ellsnig-Zülz; kK. Dtsch. Probnitz.
Bes.: Gustav **von Wittenburg,** Rittmstr. d. R. (d. ehem. Leibkür.-Regts.) a. D. Familienbesitz seit 1818.
Postschkk. Breslau 13453.
Inspektor*: Mandel.
1 Rechnungsf.*, 1 Brennereiverw.*
Fläche 219,4 ha: 201,2 Acker, 8,9 Wiesen, 4,4 Holz, 4,9 Hof 2c. 15 ha an Anlieger verpachtet.
Grundst.-R.-E. 7041 *M.* — Brennerei mit elektr. Lichtanlage. Dampfpflug. Mitglied der Molkerei Neustadt. Eig. Dampfpflug. — Schwarzb. Ostfries. Kaltblut-Pferdezucht. Schweinezucht. Starker Rüben- u. Kartoffelbau.

3962. Schweinsdorf, Ritterg. ▯ (verb. mit Nr. 3853). P. T. F 7. kK. Steinau (Oberschl.) 3 km; E. Steinsdorf 3 km; F. A. St. Schweinsdorf; Ag. Neustadt (Oberschles.); eK. Dittmannsdorf.
Bes.: Herm. **Wessel,** Rittmstr. d. R. a. D. Familienbesitz seit 1838.
Deutsche Bank in Neiße u. Philipp Deutsch Nachf. in Neustadt OS.
Insp.*: Arth Hindemith in Greisau.
1 Rechnungsführer, 1 Forstgehilfe.
Fläche 184 ha: 115 Acker, 22,8 Wiesen, 12 Weide, 27 Holz, 7,2 Park, Wasser, Hof 2c. — Grst. R.-E. 4374 *M.*
Schwarzb Ostfriesen.
Weizen- u. Rübenbau f. Zuckerfb. Neustadt.
Beteil. an Neustädter Molkerei.

3963. Twardawa, Rittergut ▯ mit d. Vorw. **Malkowitz** u. **Marienhof.** P. T. F 11. E. A. St. kK. Twardawa (Kr. Neustadt, Oberschl.); Ag. Oberglogau; eK. Cosel.
Bes.: Dr. **Latzel'sche Erben** (verfüggsber Frau Dr. Latzel).
(Siehe auch Nr. 3649 u. 3755).
Oberinspektor*: Rob. Sauer.
1 Assistent, 1 Jäger*.
Fläche 597 ha: 353,7 Acker, 43,3 Wies., 178 Holz, 2,1 Park, Garten, 19,9 Hof 2c.
Grdst.-R.-E. 11 2 6 *M.* — Rübenbau.

3964. Wachtel-Kunzendorf, Ritterg. eingemeindet u. aufgeteilt.

3965. Wackenau, Staatsdom. m. Vorw. **Bombreit.** P. T. F 3. E. A. St. eK kK. Schnellewalde 3 km; Ag. Neustadt.
Besitzer: **Preuß. Domänenfiskus.**
Pächter: Leopold Proske.
Postschkk. Breslau 49257.
Btk Philipp Deutsch, Neustadt OS.
2 Assistenten, 1 Förster*.
Fläche 338 ha: 232 Acker, 36 Wiesen, 5 Wasser, 1 Garten, 52 Holz, 12 Hof 2c.
Grdst.-R.-E. 4091 *M.* - Schwzb. Ostfries.-Zucht, Bullenverkauf. Zucht d. deutsch. Edelschw.-Weidegang-Zuckerrübenb.

3966. Walzen, Ritterg. (Schloßhof, Oberhof, Niederhof u. Marienhof). P. A. St. kK. Walzen (Kr. Neustadt, Oberschl.); E. F 7. Twardawa 4 km; T. eK. Oberglogau 15 km.

Bes.: Graf v. Seherr'sche Erben.
Verfügungsber. Pächter (zu ¾) u. Mitbesitzer (zu ¼): Roger Graf von Seherr-Thoß, Major a. D. auf Schloß Walzen.
Bkk Schles. Landschaftsbank u. Bank für Landwirtschaft in Breslau.
Inspektor*: C. Mende.
1 Assist., 1 Brennereiverw.*, 1 Rechnungsf., 1 Jäger u. Gärtner.*
Fläche 679,9 ha: 517,9 Acker, 130 Wiesen, 8 Weide, 6 Holz, Park, Garten, 18 Hof, Wege 2c.
Ein Teil dav. zu Siedlungen abgegeb.
Grdst.-R.-E. 14 520 M. — Brennerei m Dpfbetr. — Rindviehz.: schwarzb. Ostfries. Schafzucht: Merino-Fleischschafe (Reinz.). Schweinez. - Rübenbau. Gründüngung. Saatgutverkauf.

3967. Zeiselwitz, Rittergut aufgeteilt.

Majoratsherrschaft Oberglogau □,

bestehend aus den Gütern Nr. 3968/85 (und 3771 im Kr. Leobschütz). Fideikommiß seit 1642.

Besitzer: Hans Georg Reichsgraf **von Oppersdorff,** Freiherr zu Aich u. Friedstein, Majoratsherr auf Schloß Oberglogau. F 7 u. 38 Oberglogau.
Generalverwaltung: Pfleger u Vermögensverwalter Freiherr von Ohlen u. Adlerscron in Oberglogau, Güterdirekt. Dr. Hartmann in Glöglichen. Postschkk Breslau 2164.
Gesamtfläche 535',2 ha. — Gesamt-Grdst.-Reinertrag 112804 M.
Brauerei, Winterweidenschälanlage, Flachsfabrik, Großmühle, Dampfsägewerk, Kartoffelflockenfabrik, Dampfziegelei, Dampfmolkerei, 3 landw. Trockenanlagen, 3 landw. Brennereien.

3968. Blaschewitz, Rittg. P.T.F.E.Ag. eK. Oberglogau 7 km; A. St. Schl. Oberglogau II; kK Wiese-Pauliner.
Inspektor*: Rüffert.
Fläche 285 ha: 2,7 Acker, 38 Wiesen, 5 Weide, 20 Holz, 5 Hof 2c.
Grdst.-R.-E. 8496 M.
Zucht von schwarzb. Holländ. Rindvieh.

3969. Broschütz, Ritterg. m. **Kramelau.** P. T. Zuzella 3 km; E. Twardawa 10,2 km; A. St. kK. Broschütz; Ag. eK. Oberglogau.
Insp.*: Gabriel, Amtsvorsteher.
1 Brennereiverw.*; 1 Assistent.
Fläche 572 ha: 270 Acker, 53 Wiesen, 4 Weide, 232 Holz, 1 Wasser, 12 Hof 2c.
Grundst.-R.-E. 5932 M. — Brennerei.
Schwarzbunte Holländ. Rindviehherde, Schweinezucht. Merinofleischschaf.

3970. Deutsch Probnitz, Rittergut. P. T. E. Deutsch Rasselwitz (Oberschles.) 4 km; A. St. Schlogwitz; Ag. Neustadt (Oberschl.); eK. Oberglogau; F. kK. Deutsch Probnitz.
Inspektor: Wemmer.
Fläche 264,44 ha: 250 Acker, 7 Wiesen, 7 Hof 2c. — Grdst.-R.-E. 9460 M.
Schwzb. Holländerherde. Schweinemast.

3971. Dirschelwitz, Ritterg. m. **Mochau.** P. T. E. Ag. eK Oberglogau 4 km; A. St. Schloß Oberglogau II; kK. Wiese-Pauliner.
Von Glöglichen aus bewirtschaftet.
Fläche 242 ha: 202 Acker, 29 Wiesen, 11 Hof 2c. — Grdst.-R.-E. 9173 M.
Schwarzbunte Holländerherde.

3972. Fröbel, Ritterg. m. d Vorw. **Carolinenhof** u. **Probstberg.** P. T. kK. Friedersdorf (Bz. Oppeln) 3 km; F 61. E. Ag. eK. Oberglogau 7 km; A. St. Schloß Oberglogau I.
Inspektor*: Jurczyk. 1 Assistent.
Fläche 381 ha: 340 Acker, 29 Wiesen, 12 Hof 2c. - Grdst.-R.-E. 12 000 M.
Schwarzbunte Holländerherde.

3973. Glöglichen, Ritterg. m. Vorw. **Thiergarten.** P. T. F. E. Ag. eK. kK. Oberglogau 2,3 km; A. St. Schloß Oberglogau I.
Verw.: Direktor Dr. Hartmann.
1 Assistent, 1 Förster*.
Fläche 323 ha: 230 Acker, 60 Wiesen u. Weide, 29 Holz, 4 Hof 2c.
Grundst.-R.-E. 10572 M.
Schwzb. Holländerherde. Schweinemast.

3974. Grocholub, selbst. Gutsbez. P.T. kK. Walzen 2,5 km; E. Twardawa 5 km; A. St. Broschütz; Ag. eK. Oberglogau.
Inspektor: Arthur Cebulka.
Fläche 335 ha: 263 Acker, 41 Wiesen, 24 Holz, 7 Hof 2c. - Grdst.-R.-E. 3745 M.

Schwarzb. Rindviehherde. Merinoschafe.

3975. Jarschowitz, Rittergut. P. T. Körnitz (Bz. Oppeln) 2 km; E. Dobrau 6 km; A. St. Stiebendorf; Ag. eK. Oberglogau; kK. Komornik.
Von Broschütz aus bewirtschaftet.
Fläche 350 ha: 147 Acker, 5 Wiesen, 4 Weide, 187 Holz, 7 Hof ꝛc.
Grdst.-R.-E. 4708 *M.*
Jungvieh. Aufzucht von Zugochsen.

3976. Komornik, Ritterg. P. T. E. A. St. Dobrau 3 km; Ag. eK. Krappitz; kK. Komornik.
Von Schreibersdorf aus bewirtsch.
Fläche 35 ha Wiesen.
Grundst.-R.-E. 1194 *M.*

3977. Kuttendorf (Alt), Rttg P. T. E. Ag. eK. Oberglogau 3,8 km; F 60. A. St. Schloß Oberglog. I; kK. Friedersdf.
Insp.*: Franz Hermesmann. 1 Ass.
Fläche 282 ha: 276 Acker, 6 Hof ꝛc.
Grdst.-R.-E. 8364 *M.*
Schweinemast. Schwarzbunte Holländ.

3978. Kuttendorf (Neu), auch **Hundsbek** genannt, selbständ. Gutsbez. P. Rosnochau; T. E. Ag. eK. kK. Oberglogau 3 km; A. St. Schloß Oberglogau I.
Von Alt Kuttendorf aus bewirtschaftet.
Fläche 154 ha: 143 Acker, 8 Wiesen, 5 Hof ꝛc. — Grdst.-R.-E. 3876 *M.*
Jungvieh.

3979. Lobkowitz, Ritterg. P. T. E. A. St. Dobrau 3 km; Ag. Krappitz; eK. Oberglogau; kK. Komornik.
Von Schreibersdorf aus bewirtsch.
Fläche 180 ha: 140 Acker, 35 Wiesen, 5 Hof ꝛc. — Grdst.-R.-E. 2295 *M.*
Fohlenaufzucht. Jungvieh.

3980. Neuhof, Ritterg. P. E. Ag. eK. kK. Oberglogau 6 km; T. Körnitz (Bz. Oppeln) 1,5 km; A. St. Schloß Oberglogau II.
Von Repsch aus bewirtschaftet.
Fläche 148 ha: 144 Acker, 4 Hof ꝛc.
Grdst.-R.-E. 1725 *M.* — Jungvieh.

3981. Oberglogau, Ritterg. P. T. E. Ag. eK. kK. Oberglogau; A. St. Schloß Oberglogau I.
Von Repsch aus bewirtschaftet.
Fl. 162 ha: 48 Acker, 45 Wiesen, 49 Holz, 20 Hof ꝛc. — Grdst.-R.-E. 1821 *M.*
Schwarzb. Holländer.

3982. Repsch, Ritterg. P. T. F 59. E. eK. kK Ag. Oberglogau 3,4 km; A. St. Schloß Oberglogau II.
Insp.*: Kienle. 1 Assistent.
Fläche 316 ha: 243 Acker, 42 Wiesen, 14 Holz, 17 Hof ꝛc.
Grdst.-R.-E. 5805 *M.* — Brennerei.

3983. Schreibersdorf, Rittg. P. T. E. Kujau (Oberschl.) 5 km; Ag. eK. Oberglogau 9 km; A. St. Schloß Oberglogau II; F. kK. Schreibersdorf (Kr. Neustadt, Oberschl.)
Inspektor*: Wallach. 1 Assist.
Fl. 302 ha: 200 Acker, 63 Wiesen, 33 Holz, 6 Hof ꝛc. — Grdst.-R.-E. 4716 *M.*
Dampfbäckerei, Wasser- u. Sägemühle.
Schwarzbunte Rindviehherde.

3984. Stiebendorf-Pietna, Ritterg m. Vorw. **Borek.** P. Körnitz (Bz. Oppeln) 3 km; T. F. A. St. Stiebendorf (Kr. Neustadt, Oberschl.); E. Ag. Oberglogau 9 km; eK. Krappitz; kK. Komornik.
Insp.*: Hellmek. — 1 Brennereiverw.*, 1 Förster*.
Fläche 737,9 ha: 336 Acker, 51 Wiesen, 8,7 Weide, 4,3 Wasser, 321,7 Holz, 1,9 Park, 1,8 Garten, 12,5 Hof ꝛc.
Grdst.-R.-E. 4970 *M.* — Brennerei.
Silbergraue Holländer.

3985. Wiese (Pauliner), Ritterg. P. T. E. Ag. eK. Oberglogau 2,3 km; A. St. Schloß Oberglogau II; kK. Wiese-Pauliner.
Von Glöglichen aus bewirtsch.
Fläche 33 ha: 24 Acker, 9 Wiesen ꝛc.
Grdst.-R.-E. 1173 *M.*

Majoratsherrschaft Dobrau □,
bestehend aus den Gütern Nr. 3986/92.

Bes.: Hermann Graf **von Seherr-Thoß,** Rittmeister a. D., Amtsvorsteher.
Güterdirektor*: Sattig in Dobrau.
Rentmeister*: Fiedler in Dobrau.
Forstverwaltung: Oberförster in Dobrau zurzeit unbesetzt.
Gesamtfläche 3800 ha. — Gesamt-Grdst.-R.-E. nach Abtretung des Siedelungslandes noch nicht festgestellt.

3986. Dobrau, Ritterg. m. Vorw. **Neubude.** P. T. F. E. A. St. kK. Dobrau; Ag. eK. Krappitz.
Inspektor: Schliesch.
Förster*: Faltin und Glombitza.
Fläche 1673 ha: 284 Acker, 45 Wiesen, 1392 Holz, 10 Weide, 2 Wasser, 30 Hof 2c.
Grdst.-R.-E. etwa 14 000 *M.*
Dtsch. Edelschwein.

3987. Friedersdorf, Ritterg. m. den Vorwerk **Kapelle** u. **Neuvorwerk** P. A. St. kK. Friedersdorf (Bz. Oppeln); F 3. Twardawa; T. Ag. eK. Oberglogau; E. Twardawa 4, Oberglogau 6,3 km.
Oberinsp.*: Hans Bernardt. 1 Assist.
Fläche 498 ha: 402 Acker, 45 Wiesen, 5 Holz, 25 Weide, 4 Wasser, 17 Hof 2c.
Grdst.-R.-E. etwa 9400 *M.*

3988. Körnitz, Ritterg. mit d. Vorw. **Agnesenhof** u. **Schekai.** P. T. F. kK. Körnitz (Bz. Oppeln); E. Ag. eK. Ob.-Glogau 7,5 km; A. St. Stiebendorf.
Oberinsp.*: F. Prudlo.
1 Brennereiverwalter, 1 Assistent.
Fläche 592,5 ha: 562,5 Acker, 5 Wiesen, 5 Weide, 10 Holz, 10 Hof 2c.
Grdst.-R.-E. etwa 11300 *M.* – Brennerei.

3989. Rosnochau, Ritterg. m. Vorw. **Olschina** u. **Neufriedersdorf.** P. F. T. kK. Rosnochau; A. St. Walzen 4,7 km; E. Ag. eK. Oberglogau 6 km.
Inspektor*: Hofferek.
1 Assistent, 1 Brennereiverwalter.
Fläche 440 ha: 326 Acker, 13 Wiesen, 55 Weide, 22 Holz, 24 Hof 2c.
Grdst.-R.-E. etwa 6000 *M.* – Brennerei. Deutsches Edelschwein.

3990. Schwärze, Ritterg. mit Vorw. **Breschina.** P. T. kK. Rosnochau 3 km; A. St. Walzen; E. Twardawa 9,7 km; Ag. eK. Oberglogau.
Inspektor*: Hofferek.
Fläche 182 ha: 142 Acker, 12,5 Wiesen, 20 Weide, 2 Holz, 5,5 Hof 2c.
Grundst.-R.-E. etwa 3200 *M.*

3991. Schwesterwitz, Ritterg. P. T. F. E. kK. Twardawa (Kr. Neustadt, Oberschl.) 4 km; A. St. Friedersdorf; Ag. eK. Oberglogau.
Inspektor: Schenkel.
Fläche 221 ha: 176 Acker, 36 Wiesen, 9 Hof 2c. – Grdst.-R.-E. etwa 6100 *M.*

3992. Stöblau, Ritterg. P. T. E. A. St. Dobrau 3 km; Ag. eK. kK. Krappitz 2,5 km.
Inspektor*: Schliesch in Dobrau.
Fläche 194 ha: 134 Acker, 9 Wiesen, 21 Weide, 21 Holz, 9 Hof 2c.
Grdst.-R.-E. etwa 1900 *M.* – Dachsteinfabrik. — Dtsch. vered. Landschwein.

Herrschaft Moschen

bestehend aus den Gutsbezirken Zellin, Rasselwitz, Kujauer Kleindörfer, Krobusch, Schartowitz (Ober u. Nieder), Neudorf, Simsdorf, Sedschützer Servitutwald.

Besitzer: Claus Graf **von Tiele-Winckler** auf Moschen OS. u. Zawisc (Nr. 4484) [F 24 Oberglogau u. 1 Zellin (Oberschl.)].
Ökonomieoberleitung: Güterdirektor Müller in Moschen. [F 50 Oberglogau u. 2 Zellin (Oberschles.)].
Forstoberleitung: Forstdirektor Klapper in Berlin.
1 Wildmeister, 1 Forstsekr., 1 Unterförst., 6 Hilfsjäger, 4 Heger, 1 Waldhüter.
Kasse: Rentmeister* Plachetka. — 1 Korrespondent, 4 Rechnungsführer.
Gesamtfläche: 4337,7 ha. — Grundst.-R.-E. 57 000 *M*

Wirtschaftsbezirke (Nr. 3993/98).

3993. Zellin, m. Gut **Moschen** u. Vorw. **Rasselwitz.** P. T. F 2. E. A. St. Zellin (Oberschles.); F 24. Ag. Oberglogau 13 km; eK. Krappitz; kK. Kujau.
Insp.:* Cibis. — 1 Assistent.
Fl. 652,2 ha: 415,5 Acker, 120,1 Wiesen, 86,7 Weideland, 4,6 Wasser, 10,7 Garten, Park, 24,6 Hof, Wege, Unland 2c.
Dampfbrennerei, Kartoffelflockenfabrik, Getreidetrocknerei, Sägewerk (Brennereiinspekt.* Gomolka).

3994. Buhlau m. **Neuvorwerk.** P. T. F. E. A. St. Zellin (Oberschles.) 4 km; kK. Kujau; eK. Ag. Oberglogau.
Inspektor:* Hildebrandt. – 1 Assist.
Fl. 505,7 ha: 380 Acker, 71,7 Wiesen, 24 Weide, 2,1 Wasser, 1,7 Park, Garten, 26,2 Wege, Hof 2c.

3995. Zowade mit **Lorenzdorf** u. **Golschowitz** P. T. F. E. A. St. Zellin (Oberschl.) 4 km; kK. Golschowitz; eK. Ag. Oberglogau.
Insp.*: Siodlaczek. — 2 Assist.
Fl. 538,7 ha: 395 Acker, 69,8 Wiesen, 43,6 Weide, 9,3 Wasser, 2 Garten, 19 Wege, Unland, Hof 2c.

3996. Krobusch mit Vorwerk **Ziabnik** und **Mühlenvorwerk**. P. T. F. Zülz 6 km; E. Krobusch; A. St. Zellin; Ag. Neustadt Oberschles.; eK. Oberglogau; kK. Altzülz.
Insp.*: Wenzel. — 1 Assist.
Fläche 352 ha: 278,7 Acker, 27,4 Wiesen, 28 Weide, 3 Wasser, 1,8 Garten, 13,1 Wege, Hof 2c.
Wassermühle.

3997. Neudorf mit **Schartowitz**. P. T. F. A. St. Zellin (Oberschles.) 6 km; E. Krobusch 2,6 km; Ag. Neustadt OS.; eK Oberglogau; kK. Altzülz.
Insp.*: Rampoldt. — 1 Assistent.
Fl. 396,4 ha: 296 Acker, 41,9 Wiesen, 31,1 Weide, 5,4 Wasser, 1,6 Garten, 20,4 Wege, Unland, Hof 2c.
Dampfziegelei.

3998. Simsdorf mit **Josephshof**. P. T. F. Rosenberg (Kr. Neustadt OS.); E. Krobusch 3,5, Zülz 6 km; A. St. kK. Simsdorf; eK. Ellsnig-Zülz; Ag. Neustadt (Oberschles.).
Amtmann*: Klose.
Fläche 135,3 ha: 115 Acker, 13,2 Wiesen, 1,6 Weide, 0,7 Wasser, 0,5 Garten, 4,3 Hof, Wege 2c.

Forstbezirke (Nr. 3999/4002).

3999. Moschen m. **Nieder Schartowitz.**
Fläche 816,6 ha: 58,9 Acker, 17,3 Wiesen, 34,9 Weide, 5,9 Wasser, 639,7 Holz, 46,6 Park, Garten, 13,3 Wege 2c.

4000. Buhlau.
Fläche 52 ha: 1 Acker, 3,7 Weide, 0,8 Wasser, 43,5 Holz, 3 Wege 2c.

4001. Rasselwitz.
Fläche 261,4 ha: 0,9 Acker 6 Wiesen, 9,3 Weide, 0,8 Wasser, 238,9 Holz, 0,2 Garten, 5,3 Wege 2c.

4002. Servitutwald.
Fl. 617,1 ha: 4,2 Ack., 27,1 Wies., 0,2 Wass., 578,5 Holz, 0,1 Gart., 7,3 Hof, Wege 2c.

Herrschaft Wiese □,

bestehend aus den Gütern Nr. 4003/5.

Besitzer: Hermann **von Choltitz**, Landrat z. D., Landesältester und Kreisdeputierter auf Schloß Wiese Gräflich. — Familienbesitz seit 1840. F 148 Neustadt (Oberschles.).
Wirtschaftsamt Wiese: Postschk. Brsl. 41363. Bkk. Ph. Deutsch Nchf. in Neustadt OS. F 149 Neustadt (Oberschles.). Oberinsp.*: Franz Gohla in Wiese.
Gesamtfläche 1168 ha. — Gesamt-Grdst.-R.-E. 15849 ℳ.
Schwarzb. Niederungsvieh (Herdb.). Dtsch. Edelschwein. Merinofleischschaf. Jungvieh- u. Fohlenzucht auf Dauerweide im Bergland.
Saatgutwirtschaft mit modernsten Anlagen. 3 ha Gemüsegärtnerei.

4003. Buchelsdorf, Rttg. P. T. F 235. E. Ag. eK. Neustadt (Oberschles.) 2,5 km; A. St. kK. Buchelsdorf.
1 Inspektor*, 1 Assistent
Fläche 199 ha: 167 Acker, 18 Wiesen, 3 Holz, 4 Wasser, 7 Hof 2c.
Grundst.-R.-E. 4125 ℳ.
Wassermühle. Ziegelei. Sandgrube.

4004. Langenbrück, Ritterg. P. T. F. E. A. St. kK. Langenbrück (Oberschl.) 1 km; eK. Schnellewalde (Fil.-K. in Langenbr.); Ag. Neustadt 6,2 km.
1 Förster, 1 Heger*.
Fl. 491 ha: 103 Acker, 27 Wies., 352 Holz, 9 Hof 2c. — Grdst.-R.-E. 3711 ℳ.
60 ha in Parzellen verpachtet.
Bauholz, Eichenschälwald, Steinbrüche.
Wasser-Mahlmühle.

4005. Wiese (gräfl.), Rttg. m. d. Vorw. **Donnersmark** u. **Kotzem** u. Forst **Hoterwald.** P. T. A. St. Wiese (gräfl.); E. eK. F 149. Ag. Neustadt (Oberschles.) 3,8 km; kK. Langenbrück.
1 Rentmstr., 1 Assist., 1 Förster*.
Fläche 478 ha: 320 Acker, 44 Wiesen, 7 Weide, 91 Holz, 4 Park, Wasser, Gart., 12 Hof 2c. — Grdst.-R.-E 8013 ℳ.

II. Güter innerhalb der Gemeinde- und Gutsbezirke.

4006. Altstadt. P.T.E.kK. Zülz; A. St. Zülz Odbez. 0,5 km; Ag. Neustadt (Oberschl.); eK. Ellsnig-Zülz.

Gut Nr. 6 u. 39. Bes.: Ed. **Menzler.** Fl. 41,19 ha. — Grdst.-R.-E. 1435 *M.*

4007. Dittersdorf. P.T.F.E.A.St.kK. Dittersdorf (Schles.), Bhf. 2 km; Ag. eK. Neustadt (Oberschles.) 7 km.

Erbscholtisei. Bes.: Emmerich **Langsch,** Amtsvorst. F 2 10 Neustadt (OS.).
Fl. 66 ha. — Grdst.-R.-E. 2100 *M.*
Fohlenzucht m. Weidebetrieb.
Starker Hackfrucht- und Futterbau.

Gut. Bes.: Anna **Klemme.**
Fl. 31,6 ha. — Grdst.-R.-E. 1161 *M.*

Gut. Bes.: Eduard **Hübner I.**
Fl. 29,5 ha. — Grdst.-R.-E. 1089 *M.*

Gut. Bes.: Karl **Schinke.**
Fl. 29,6 ha. — Grdst.-R.-E. 1035 *M.*

Gut. Bes.: Paul **Stenzel.**
Fl. 33,2 ha. — Grdst.-R.-E. 1017 *M.*

Gut. Bes.: Eduard **Hübner II.**
Fl. 25,9 ha. — Grdst.-R.-E. 993 *M.*

Gut. Bes.: August **Hoppe.**
Fl. 22,7 ha. — Grdst.-R.-E. 813 *M.*

Gut. Bes.: Alois **Hiller.**
Fl. 26,3 ha. — Grdst.-R.-E. 810 *M.*

Gut. Bes.: Anna **Hiller.**
Fl. 25,7 ha. — Grdst.-R.-E. 795 *M.*

Gut. Bes.: Karl **Olbrich.**
Fl. 24,1 ha. — Grdst.-R.-E. 765 *M.*

Gut. Bes.: Theodor **Gröger.**
Fl. 26,8 ha. — Grdst.-R.-E. 744 *M.*

Gut. Bes.: Karl **Schlosser.**
Fl. 24,2 ha. — Grdst.-R.-E. 738 *M.*

Gut. Bes.: Olga **Pietsch.**
Fl. 23,6 ha. — Grdst.-R.-E. 717 *M.*

Gut. Bes.: Karl **Jänsch.**
Fl. 25 ha. — Grdst.-R.-E. 702 *M.*

Gut. Bes.: Josef **Hiller.**
Fl. 22,4 ha. — Grdst.-R.-E. 687 *M.*

Gut. Bes.: August **Janitschke.**
Fl. 23,9 ha. — Grdst.-R.-E. 666 *M.*

Gut. Bes.: August **Langer.**
Fl. 23,8 ha. — Grdst.-R.-E. 663 *M.*

Gut. Bes.: Franz **Hübner.**
Fl. 19,1 ha. — Grdst.-R.-E. 615 *M.*

Gut. Bes.: Alois **Klemme.**
Fl. 17,6 ha. — Grdst.-R.-E. 615 *M.*

Gut. Bes.: Herm. **Kossubek.**
Fl. 19,9 ha. — Grdst.-R.-E. 612 *M.*

Gut. Bes.: Alois **Hübner.**
Fl. 17,9 ha. — Grdst.-R.-E. 573 *M.*

Gut. Bes.: Alex **Hoppe.**
Fl. 14,8 ha. — Grdst.-R.-E. 540 *M.*

4008. Friedersdorf. P. T. F. A. St. kK. Friedersdorf (Bz. Oppeln); eK. E. Ag. Oberglogau 5,2 km.

Pfarrwidmut: Bes.: **Kath. Pfarrei.** Nutznießer: Pfarrer Kaul.
Fl. 58,8 ha. — Grdst.-R.-E. 1501 *M.*

4009. Kreiwitz, Erbrichterei. P.E.A. St.kK. Dittersdorf (Schles.) 1 km; T. Kreiwitz; F234. Ag. eK. Neustadt (Oberschles.) 6 km.
Bes.: Richard **Finsterbusch.** Familienbesitz seit 1690. — 1 Assist. Wtt. Philipp Deutsch Nachf. u. Kreisgirokasse in Neustadt.
Fläche 109,5 ha: 70,5 Acker, 24 Wiesen, 10 Weide, 2,5 Holz, 0,5 Wasser, 2,5 Hof rc. 20 ha parzellenweise verpachtet.
Grundst.-R.-E. 2887 *M.*
Gasth. m. Fleischerei (Pächt.: Aug. Nafe).
Belgische Pferde. Schwarzb. Ostfriesen. Engl Schweine — Weidebetrieb.

4010. Kröschendorf. P. E. A. St. kK. Dittersdorf (Schles.); T. F. Kröschendorf; Ag. eK. Neustadt (Oberschl.).

Scholtisei. Bes.: Johann **Herrmann.** F 299 Neustadt (Oberschles.).
Fl. 50,6 ha. — Grdst.-R.-E. 1113 *M.*

Mühlengut. Bes.: Berthold **Herrmann.** F 299 Neustadt (Oberschles.).
Fl. 39,5 ha. — Grdst.-R.-E. 629 *M.*

Gut. Bes.: Robert **Grande.**
Fl. 32,2 ha. — Grdst.-R.-E. 519 *M.*

4011. Leuber. P.T.F.E.kK. Leuber; A.St. Klein Pramsen; Ag. eK. Neustadt OS. 4 km.

Gut Nr. 52. Bes.: Rich. **Striegan.**
Fl. 29,8 ha. — Grdst.-R.-E. 1006 *M.*

Gut Nr. 57. Bes.: Karl **Klose.**
Fl. 28,7 ha. — Grdst.-R.-E. 950 *M.*

Gut Nr. 26. Bes.: Maria **Reimann.**
Fl 34,5 ha. — Grdst.-R.-E 947 *M.*

Gut Nr. 149. Bes.: Albert **Hoheisel.** F 70 Neustadt (Oberschles.)
Fl. 29,1 ha. — Grdst.-R.-E. 908 *M.*

Gut Nr. 49. Bes.: Bertha **Klose.**
Fl. 25,8 ha. — Grdst.-R.-E. 904 *M.*

Gut Nr. 8. Bes.: Joseph **Kahlert.**
Fl. 25,6 ha. — Grdst.-R.-E. 854 *M.*

Gut Nr. 25. Beſ.: Paul **Hiller.**
Fl. 24,3 ha. — Grdſt.-R.-E. 844 *M.*
Gut Nr. 15. Beſ.: Guſtav **Schinke.**
Fl. 26,4 ha. — Grdſt.-R.-E. 824 *M.*
Gut Nr. 22. Beſ.: Joſeph **Schinke.**
Fl. 24,6 ha. — Grdſt.-R.-E. 789 *M.*
Gut Nr. 28. Beſ.: Rob. **Kunze.**
Fl. 25,3 ha. — Grdſt.-R.-E. 788 *M.*
Gut Nr. 17. Beſ.: Franz **Pietſch.**
F 114 Neuſtadt (Oberſchleſ.).
Fl. 25,4 ha. — Grdſt.-R.-E. 769 *M.*
Gut Nr. 129. Beſ.: Alois **Güntner.**
Fl. 27,1 ha. — Grdſt.-R.-E. 763 *M.*
Gut Nr. 50. Beſ.: Franz **Ungerathen.**
Fl. 30 ha. — Grdſt.-R.-E. 729 *M.*
Gut Nr. 41. Beſ.: Albert **Hiller** I.
Fl. 23,4 ha. — Grdſt.-R.-E. 722 *M.*
Gut Nr. 19. Beſ.: Aug. **Herrmann.**
Fl. 21 ha. — Grdſt.-R.-E. 682 *M.*
Gut Nr. 150. Beſ.: Reinhard **Schinke.**
F 17 Neuſtadt (Oberſchleſ.).
Fl. 25,9 ha. — Grdſt.-R.-E. 604 *M.*
Gut Nr. 117. Beſ.: Franz **Naſe.**
Fl. 19,2 ha. — Grdſt.-R.-E. 560 *M.*
Gut Nr. 155. Beſ.: Paul **Pietſch.**
Fl. 22,2 ha. — Grdſt.-R.-E. 543 *M.*
Gut Nr. 140. Beſ.: Franz **Hay.**
Fl. 23 ha. — Grdſt.-R.-E. 541 *M.*

4012. Mochau. P. T. E. Ag. eK Oberglogau 3 km; kK. Wieſe Pauliner; F. Mochau (Oberſchleſ.); A. St. Schloß Oberglogau II.

Gut. Beſ.: Theod. **Thomalla,** Gem.-Vorſt.
Fl. 29 ha. — Grdſt.-R.-E. 1143 *M.*
Schleſ. Rotvieh und Oſtfrieſen.
Gut. Beſ.: Konſtantin **Thomalla.**
Fl. 24 ha. — Grdſt.-R.-E. 969 *M.*

4013. Neuſtadt OS. P.T.F.E.A.St. Ag. eK. kK. Neuſtadt (Oberſchl.).

Lindenvorwerk. (F 197 Neuſtadt OS.).
Beſitzer: Bruno **Fipper.** — 1 Insp. Familienbeſitz ſeit über 100 Jahren.
Fl. 160 ha. — Grdſt.-R.-E. 2845 *M.*
Dampfzieg. m. Ringofen. Rein. ſchwarzw. Oldenburger, Bullenverkauf, Milchwirtſchaft. - Gärtnerei u. Baumſchule.

Stadtgut. (F 117 Neuſtadt Oberſchleſ.).
Beſitzer: Konrad **Habel,** Stadtälteſter.
Fl. 92,5 ha. — Grdſt.-R.-E. 2400 *M.*
Dampfziegelei, beſ. Drains u. Dachziegel (Ziegelmſtr.: Osw. Schwarzer).
Oſtfrieſen, Milchwirtſchaft.

Gut. Beſ.: S. **Fränkel,** Handelsgeſellſchaft. F 3 und 90.
Fl. 96,5 ha — Grdſt.-R.-E. 1950 *M.*
Gut. Beſ.: Alois **Walthard's** Erben, Mühlenbeſitzer.
Fl. 56 ha. — Grdſt.-R.-E. 1443 *M.*
Gut. Beſ.: Reinh. **Hoffmann's** Erb. F 238.
Fl. 52 ha. — Grdſt.-R.-E. 1320 *M.*
Gut. Beſ.: Aug. **Peſchka,** Fabrikbeſ. F 33.
Fl. 44 ha. — Grdſt.-R.-E. 1206 *M.*
Gut. Beſ.: Albert **Güntner.**
Fl. 21 ha. — Grdſt.-R.-E. 687 *M.*
Gut. Beſ.: Franz **Wyrwich.**
Fl. 28 ha. — Grdſt.-R.-E. 576 *M.*
Gut. Beſ.: Karl **Diebitſch.**
Fl. 17,5 ha. — Grdſt.-R.-E. 525 *M.*

4014. Oberglogau. P.T.E. A. St. Ag. eK. kK. Oberglogau.

Pfarrwidmut. Beſ.: **Kath. Pfarrei.**
Parzellenverpachtung.
Nutznießer: Pfarrer Schall.
Fläche 50,5 ha. - Grdſt.-R.-E. 1854 *M.*
Gut. Beſ.: **Stadtgem. Oberglogau.** F 18.
Fl. 52 ha. — Grdſt.-R.-E. 1831 *M.*
Gut. Beſ.: Joſef **Schega.**
Fl. 28 ha. — Grdſt.-R.-E. 1250 *M.*
Gut. Beſ.: Joſef **Cichon.**
Fl. 30 ha. — Grdſt.-R.-E. 1247 *M.*
Gut. Beſ.: **Zuckerfabrik Hotzenplotz.**
Fl. 44 ha. — Grdſt.-R.-E. 1153 *M.*
Gut. Beſ.: Viktoria **Kopacz.**
Fl 27 ha. — Grdſt.-R.-E. 1130 *M.*
Gut. Beſ.: Anna **Chrzaszcz.**
Fl. 26 ha. — Grdſt.-R.-E. 1066 *M.*
Gut. Beſ.: Friedrich **Gorek.**
Fl. 25 ha. — Grdſt.-R.-E. 1002 *M.*
Gut. Beſ.: Paul **Janik.**
Fl. 25 ha. — Grdſt.-R.-E. 965 *M.*
Gut. Beſ.: Leonhard **Schega.**
Fl. 23 ha. — Grdſt.-R.-E. 954 *M.*
Gut. Beſ.: Gebr. **Werlé.** F 11.
Fl. 20 ha. — Grdſt.-R.-E. 883 *M.*
Gut. Beſ.: Joſef **Janik.**
Fl. 21 ha. — Grdſt.-R.-E. 849 *M.*
Gut. Beſ.: Auguſt **Janik.**
Fl. 23 ha. — Grdſt.-R.-E. 820 *M.*
Gut. Beſ.: Joſef **Nowak.**
Fl. 18 ha. — Grdſt.-R.-E. 805 *M.*
Gut. Beſ.: Anna **Koj.**
Fl. 18 ha. — Grdſt.-R.-E. 785 *M.*
Gut. Beſ.: Johann **Kopacz.**
Fl. 17 ha. — Grdſt.-R.-E. 682 *M.*
Gut. Beſ.: Auguſt **Gnilka.**
Fl. 15 ha. — Grdſt.-R.-E. 681 *M.*

Gut. Beſ.: Alexander **Schneider.**
Fl. 18 ha. — Grdſt.-R.-E. 674 *M.*
Gut. Beſ.: Johann **Blaszczyk.**
Fl. 18 ha. — Grdſt.-R.-E. 653 *M.*
Gut. Beſ.: Karl **Poremba I.**
Fl. 14 ha. — Grdſt.-R.-E. 586 *M.*
Gut. Beſ.: Johann **Gnilka.**
Fl. 14 ha. — Grdſt.-R.-E. 579 *M.*
Gut. Beſ.: Joſef **Tunkel.**
Fl. 15 ha. — Grdſt.-R.-E. 558 *M.*
Gut. Beſ.: Ludwig **Langer.**
Fl. 16 ha. — Grdſt.-R.-E. 537 *M.*
Gut. Beſ.: Franz **Kloſe.**
Fl. 25 ha. — Grdſt.-R.-E. 522 *M.*

4015. Pramſen (Groß). P. T. E. Zülz 2, Bhf. 3 km; A. St. Zülz Ldbez.; Ag. Neuſtadt (OS); eK. Ellsnig-Zülz; **F.** kK. Gr. Pramſen.
Pfarrwidmut. Beſ.: **Kath. Pfarrei.**
Nutznießer: Pfarrer Recha.
Einzelverpacht. — Poſtſchkk Brsl. 24817.
Fl. 56,2 ha. — Grdſt.-R.-E. 2118 *M.*

4016. Probnitz (Poln.). P. T. F. Roſenberg (Kr. Neuſtadt, Oberſchleſ.) 1,5 km; E. Zülz 5 km; A. St. Simsdorf; Ag. Neuſtadt (Oberſchl.); eK. Ellsnig-Zülz; kK. Altzülz.
Gut Nr. . . Beſ.: Franz **Januſch.**
Fl. 45,5 ha. — Grdſt.-R.-E. 1782 *M.*
Gut Nr. 4. Beſ.: Richard **Franzke.**
Fl. 40,5 ha. — Grdſt.-R.-E. 1683 *M.*
Gut Nr. 10. Beſ.: Wwe. Martha **Menzler.**
Fl. 37,5 ha. — Grdſt.-R.-E. etwa 1400 *M.*
Gut Nr. 3. Beſ.: Paul **Menzler.**
Fl. 35,5 ha. — Grdſt.-R.-E. etwa 1300 *M.*
Gut Nr. 6 Beſ.: Emanuel **Bariſch.**
Fl. 27 ha. — Grdſt.-R.-E. etwa 1000 *M.*
Gut Nr. . Beſ.: Wwe. Pauline **Januſch.**
Fl 26,5 ha. — Grdſt.-R.-E. etwa 1000 *M.*
Gut Nr. 8. Beſ.: Joſef **Januſch.**
Fl. 25,5 ha. — Grdſt.-R.-E. etwa 950 *M.*
Gut Nr. 2. Beſ.: Emil **Rypalla.**
Fl. 24 ha. — Grdſt.-R.-E. etwa 900 *M.*

4017. Raſſelwitz (Deutſch). P. T. F. E. A. St. kK. Deutſch Raſſelwitz (Oberſchleſ.) 1 km; eK. Pommerwitz; Ag. Oberglogau.
Gut. Beſ.: Arnold **Fuchs.**
Fl. 27,5 ha. — Grdſt.-R.-E. 1088 *M.*
Gut. Beſ.: Wwe. Alma **Fuchs.**
Fl. 25,5 ha. — Grdſt.-R.-E. 903 *M.*
Gut. Beſ.: Rudolf **Wottke.**
Fl. 27 ha. — Grdſt.-R.-E. 786 *M.*
Gut. Beſ.: Joſef **Francke.**
Fl. 28,7 ha. — Grdſt.-R.-E. 739 *M.*
Gut. Beſ.: Joſef **Fuchs.**
Fl. 18,9 ha. — Grdſt.-R.-E. 666 *M.*
Gut. Beſ.: Robert **Fleiſcher.**
Fl. 24,5 ha. — Grdſt.-R.-E. 661 *M.*
Gut. Beſ.: Paul **Wottke.**
Fl. 19,2 ha. — Grdſt.-R.-E. 654 *M.*
Gut. Beſ.: Alois **Fuchs.**
Fl. 15,5 ha. — Grdſt.-R.-E. 615 *M.*
Gut. Beſ.: Herm. **Wycisk.**
Fl. 22,5 ha. — Grdſt.-R.-E. 588 *M.*

4018. Riegersdorf. P. T. F. A. St. kK. Riegersdorf (Oberſchleſ.); eK. Dittmannsdorf; Ag. E. Neuſtadt (Oberſchleſ.) 8 km.
Gut. Beſ.: Karl **Hoheiſel.**
Fl. 27,5 ha. — Grdſt.-R.-E. 750 *M.*
Gut. Beſ.: Julius **Thienel,** Gem.-Vorſt.
Fl. 27,5 ha. — Grdſt.-R.-E. 750 *M.*
Rotb. Oſtfrieſen.
Gut. Beſ.: Julius **Heidrich.**
Fl. 25 ha. — Grdſt.-R.-E. 700 *M.*

4019. Schmitſch, Pfarrwidmut. P. F. T. A. St. kK. Schmitſch; E. eK. Zülz 5 km; Ag. Neuſtadt (Oberſchleſ.).
Beſ.: **Katholiſche Pfarrei.**
Nutznießer: Geiſtl. Rat Jaſchik.
65 Kleinpächter. — Poſtſchkk Brsl. 15154.
Fl. 62,6 ha. — Grdſt.-R.-E. 1789 *M.*

4020. Schweſterwitz. P. T. F 6. E. kK. Twardawa (Kr. Neuſtadt, Oberſchl.) 3 km; A. St. Friedersdorf; Ag. eK. Oberglogau.
Freig. Beſ.: Franz Osw. **Marx'ſche** Erben. Poſtſchkk. Breslau 7249.
Fl. 95,9 ha. — Grdſt.-R.-E. 2600 *M.*
Mälzerei, Trocknerei u. Brennerei.
Schwarzb. Oſtfrieſen. Deutſche Edelſchweine. — Zuckerrüben- u. Flachsbau.

4021. Steinau, Marktflecken. P. F. T. Klnb. kK. A. St. Steinau (Oberſchl.); eK. Dittmannsdorf; Ag. Neuſtadt (Oberſchleſ.) 12 km.
Pfarrwidmut. Beſ.: **Kath. Pfarrei.**
Nutznießer: Erzprieſter Dr. Jüttner.
Parzellenverpachtung.
Fl. 59,24 ha. — Grdſt.-R.-E. 1989 *M.*

4022. Wilkau. P. Roſenberg (Kr. Neuſtadt, Oberſchleſ.) 2 km; A. St. kK.

Deutſch Müllmen 2,5 km; F. Wilkau (Kr. Neuſtadt, Oberſchl.); Klnb. Zülz 8, Oberglogau 9,5 km; T. Ag. eK. Oberglogau; Halteſt. d. Kraftwagenverkehrs Zülz—Oberglogau.

Gut. Beſ.: Valentin **Spiller.** Familienbeſitz ſeit 1803.
Fl. 48,9 ha. — Grdſt.-R.-E. 1860 *M* Schwarzb. u. rotb. Oſtfrieſen.

Gut Nr. 6. Beſ.: Valentin **Grelich.**
Fl. 34,1 ha. — Grdſt.-R.-E. 480 *M*.

Gut Nr. 8. Beſ.: Joſef **Kontny.**
Fl. 26 ha. — Grdſt.-R.-E. 479 *M*.

Gut Nr. 18. Beſ.: Alois **Gregarek,** Gem.-Vorſt.
Fl. 25 ha. — Grdſt.-R.-E. 478 *M*.

4023. Zülz. P.T.E.A.St.kK. Zülz; eK. Ellsnig-Zülz; Ag. Neuſtadt (OS).

⊙ Stadtgut. Beſ.: Theodor **Spiller.**
Fl. 63,44 ha. — Grdſt.-R.-E. 2483,19 *M*. Dampfziegelei. F 6 Zülz.

4024. Zülz (Alt). P.T.E. Zülz 3 km; A. St. Simsdorf; kK. Altzülz; Ag. Neuſtadt (Oberſchl.); eK. Ellsnig-Zülz.

Pfarrwidmut. Beſ.: **Kath. Pfarrei.** Nutznießer: Pfarrer Paul Leja. Poſtſchkk. Breslau 11413. Einzelverpachtung (65 Pächter).
Fl. 61,8 ha. — Grdſt.-R.-E. 2123 *M*.

11. Landkreis Oppeln.

Größe: 1407,77 qkm, ohne die Kreisſtadt Oppeln, die mit 16,337 qkm und 41435 Einwohnern einen Stadtkreis bildet. Der Kreis iſt räumlich der ausgedehnteſte der Provinz.

Einwohner: 124 854. — Landgemeinden: 134. — Gutsbezirke: 39. — Amtsbezirke: 33. — Stadt: Krappitz mit 4018 Einwohnern. — Viehſtand: 8568 Pferde, 39 689 Stück Rindvieh, 920 Schafe, 27 676 Schweine, 17285 Ziegen. — Obſtbäume: 258781. — Lage: auf der Weſtſeite der Provinz, grenzend an den Reg.-Bez. Breslau. Die mittlere Höhenlage über NN. beträgt 180—190 m. — Die Güter gehören zur Oberſchleſiſchen Fürſtentums-Landſchaft. — Bodenbeſchaffenheit: im Tale längs der Oder ſehr fruchtbar, der übrige Teil des Kreiſes hügelig und daher die Bodenbeſchaffenheit verſchiedenartig. Vorherrſchend ſind die Waldflächen; der durchſchnittliche Grundſteuer-Reinertrag beträgt pro Hektar Acker: 10,18 *M*, Wieſen: 14,49 *M*, Holz: 4,31 *M*. Von der Geſamtfläche ſind: 588,43 qkm Acker, 109,45 qkm Wieſen, 625,27 qkm Wald. — Gewäſſer: die Oder, die Malapane, die Brinitze, die Miſchline, der Chronſtauer Flößbach, die Malino, die Czorka, das Suchauer und das Himmelwitzer Waſſer, die Proskau, die Stober, der Budkowitzer, der Schirobanzer und der Bodländer Flößbach, die Swornitza, die Hotzenplotz, die Stradune und der Vogelbach. — Eiſenbahnen: die Oberſchleſiſche Eiſenbahn (Breslau—Oderberg) mit den Stationen: Reiſern, Oppeln, Groſchowitz, Przywor; desgl. (Oppeln—Beuthen) mit den Stationen: Oppeln, Groſchowitz, Tarnau; die Rechte-Oder-Ufer-Bahn (Oppeln—Tarnowitz) mit den Stationen: Oppeln, Derſchau, Chronſtau, Malapane, Kraſcheow; Oppeln—Kreuzburg mit den Stationen: Oppeln, Goslawitz, Kl. Kottorz, Königshuld-Trzenſchin, Königshuld, Jellowa, Podewils, Georgenwerk und die Abzweigung Jellowa — Namslau mit: Jellowa,

Mainczok, Murow, Schwarzwasser und Carlsruhe; Oppeln—Neiße mit den Stationen: Oppeln, Chmiellowitz, Comprachtschütz; Oppeln—Brockau mit Oppeln, Czarnowanz, Döbern-Kupp, Chroscziz u. Poppelau; Verbindungsstrecke Gogolin—Neustadt (Privatbes.) mit Station Krappitz.

Es bestehen 20 Entwässerungsgenossenschaften (Gebiet 2234 ha), 4 Be- und Entwässerungsgenossenschaften (616 ha), 5 Deichverbände (7359 ha) und 5 Flußregulierungsgenossenschaften (981 ha).

Fabriken landw. Maschinen u. Geräte in Königshuld, Oppeln u. Proskau; Kalkbrennereien in Krappitz, Oppeln und Tarnau; Zementfabriken in Frauendorf, Groschowitz, Kgl. Neudorf u. Oppeln; Mehlmühlen in Chmiellowitz, Czarnowanz, Danietz, Dembiohammer, Dometzko, Dyloken, Dziekanstwo, Follwark, Friedrichsthal, Groschowitz, Gründorf, Kempa, Krappitz, Krascheow, Krzanowitz, Kupp, Luboschütz, Neuhammer, Oppeln, Paulsmühle, Alt Poppelau, Proskau, Przyschetz, Raschau, Schodnia, Sczedrzik, Straduna, Tarnau, Tauentzinow, Trzenschin, Zirkowitz, Zlönitz, Zuzella u. Zywodczütz; Dampfsägewerke in Blumenthal, Alt Budkowitz, Comprachtschütz, Dembiohammer, Jellowa, Krappitz, Krascheow, Murow, Oppeln, Poppelau, Przyschetz, Przywor, Alt Schalkowitz, Sczepanowitz, Süßenrode u. Turawa; Brauerei in Oppeln; Molkerei u. Käserei in Proskau, Halbendorf u. Krappitz; Steinbrüche in Krappitz, Nogau u. Tarnau; Holzkohlenfabrik in Murow; Holzteerfabrik in Zedlitz; Glasfabrik in Murow; zwei Papierfabriken, eine Zellstoff- u. eine Holzstoff- u. Pappenfabrik in Krappitz. — Es bestehen 48 Elektrizitätsgenossenschaften; 45 beziehen den Strom vom Überlandwerk Oberschlesien AG. in Neiße, 3 vom Elektrizitätswerk in Oppeln.

Bildungsanstalten ꝛc. in Oppeln: k. Gymnasium; städt. Oberrealschule; städt. Realgymnasium i. E.; 3 höh. Mädchenschulen (1 Oberlyceum, 2 Lyceen), kaufm. u. gewerbl. Fortbsch.; in Carlsruhe: höh. Mädchenschule; gewerbl. Fortbsch.; in Proskau: Lehranstalt für Obst- u. Gartenbau der Landwirtschaftskammer Schlesien; in Krappitz: höhere Mädchenschule; gewerbl. Fortbsch.; in Malapane: gewerbl. Fortbildungssch. der Preuß. Bergw. u. Hütten-AG.; Landwirtsch. Schule Oppeln-Sczepanowitz. — Ländl. Fortbildungsschulen in 48 Orten.

Kreisstadt Oppeln.

Landgericht: Oppeln. Amtsgerichte: Oppeln, Krappitz (Kr. Oppeln), Kupp (Kr. Oppeln) und Carlsruhe (Oberschles.).

Landrat [F 199, 1128]: Dr. Graf **von Matuschka** Frhr. v. Toppolczan u. Spätgen.
Reg.-Assessor: **Rohne.**
Kreisoberinspektor: **Weißnicht.**
Kreiskasse: **Sekorski,** Oberrentmeister.
Kreisausschuß [F 1127/29]: **David,** Büro-Inspektor.
Kreiskommunal-, Kreispar- und Girokasse [F 1135]: Direktor **Keil.**
Kreisbauamt [F 437]: **Hirnschal,** Kreisbaurat [F 602].
Kreiswiesenbaumeister [F 1127]: **Kölsch.**

Kreisarzt [F 242]: Dr. **Mewius,** Med.-Rat.
Kreistierarzt für den Landkreis [F 713]: Dr. **Heßler,** Veterinärrat.
Katasterdirektoren: nördl. Teil: **Wollny** in Carlsruhe, mittl. Teil: **Schleicher** in Oppeln, südl. Teil: **Hundelshausen** in Krappitz.
Kulturbauamt I u. II [F 577]: **Heckmann,** Reg.- u. Baurat.
Wasserbauamt [F 33]: Reg.- u. Baurat **Asmussen.**
Hochbauamt [F 143]: **Mokros,** Reg.- u. Baurat.
Schulräte: für den südl. Teil **Kotzolt,** für den mittl. Teil **Radziej** (i. V.) in Oppeln u. für den nördl. Teil **Muschalla** in Carlsruhe.
Gewerbeaufsichtsamt [F 519]: **Mosler,** Gewerberat.
Finanzamt [F 1091/2]: **Alberts.**
Kulturamt f. d. Kreise Oppeln Stadt u. Land, Falkenberg, Grottkau [F 288]: **Wieja,** Reg.- u. Kulturrat.

I. Selbständige Gutsbezirke.

⊙**4025. Chmiellowitz,** Rittg. P. F 406. eK. kK. Ag. Oppeln 6 km; E. (Pers.) A. St. Chmiellowitz; E. Sczepanowitz (Fracht); T. Zirkowitz 1 km.
Bes.: Richard **von Donat'sche Erben.** Verfügungsber.: Franz **von Donat** Oberlt. a. D., Amtsvorsteher. Familienbesitz seit 1861.
Inspektor*: Wilhelm Schafforz. 1 Brennereiverwalter.
Fl. 269 ha: 213 Acker, 33 Wiesen, 9 Holz, 3 Wasser, 1 Spargelplantage, 10 Hof ꝛc.
Grundst.-R.-E. 2568 *M.* — Dampfbrennerei. Beteil. an der Dampfpflug-genoss. Oppeln. – Schwarzb. Ostfriesen. Schweinemast. Milchverk. Gründüngg.

4026. Chrosczinna, Rittg. m. Vorw. **Wullesruh.** P. T. F 1. A. St. kK. Chrosczinna; E. (Fracht) Kompracht-schütz 3, Sczepanowitz 7, (Pers.) Dambrau 4, Oppeln 9, Reisern 2 km; eK. Ag. Oppeln.
Bes.: Georg **Gerstenberg,** Kgl. Oberamtmann, Kreisdeputierter.
Insp.*: Hugo Nawrath. 1 Assistent, 1 Brennereiverwalter*.
Fläche 400 ha: 319 Acker, 20 Wiesen, 25 Rieselwiesen, 25 Weidewirtschaft, 3 Park, 1 Gärten, 1,5 Wasser, 1 Holz, 4,5 Unland, Hof ꝛc.
Grundst.-R.-E. 4230 *M.* — Spiritusbrenn. – Reinbl. schwarzb. Ostfries. Rindvieh. Milchverk. u. Oppeln. — Auf Vw. Wullesruh: Weidewirtschaft.

4027. Creutzburgerhütte (Budkowitz), Staatl. Oberförsterei. P. T. A. Creutzburgerhütte (Kr. Oppeln) F 17. E. Murow 3,2 km; St. Friedrichsthal; Ag. Kupp; eK. Plümkenau; kK. Alt Budkowitz.
Besitzer: **Preuß. Forstfiskus.**
Oberförster: Rocholl. — 7 Förster.
Fläche 4754 ha: 4563 Holzboden, 137 nutzbarer, 54 unnutzb. Nichtholzboden.
Grundst.-R.-E. 22 957 *M.*

4028. Czarnowanz, Siedelgsdomäne mit d. Vorw. **Oderhof** u. **Krzanowitz.** P. T. E. A. St. kK. Czarnowanz; F 765. Ag. eK. Oppeln 6 km.
Bes.: **Oberschles. Landgesellschaft,** Gemeinnütziges Siedlungsunternehmen der Prov. Oberschlesien in Oppeln, Zimmerstr. 23. — F 1082/4 Oppeln. Bkt. Nr. 2329 Kreisgirokasse Oppeln.
Geschäftsführer: Direktor Dr. Przyschowski, Eichstr. 1.
Gutsverw.*: Otto Pinder.
Fläche 441,7 ha: 344 Acker, 33,8 Wiesen, 42 Weide, 2 Holz, 1 Wasser, 18,9 Hof ꝛc.
Grundst.-R.-E. 7670 *M.* — Schwarzb. Ostfriesenstammherde. — Dauerweidewirtschaft. Milchwirtschaft.

4029. Dammerscher Forst, Forstgutsbez. u. Erbscholtisei **Falkowitz.** P. T. F. E. St. Ag. eK. Carlsruhe (Schles.) 6 km; E. A. Dammer (Kr. Namslau) 2 km; kK. Falkowitz.
Bes.: Fedor **von Heydebrand und der Lasa,** Rittmeister d. R. u. Reg.-Assessor a. D. auf Dammer (Nr. 709). Familienbesitz (vererbt z. T. im Weibesstamm seit 1718.
Forstverwalter*: Carl Heimlich, Ulrikenhof. 2 Waldwärter.
Wirtschaftsdirektor*: Rudolf Niklaus in Dammer.
Fl. 675 ha: 86 Acker, 15 Wiesen, 2 Weide, 2 Wasser, 554 Holz, 16 Wege, Hof ꝛc.
Grundst.-R.-E. 4100 *M.*

4030. Dembio, Staatl. Oberförst. P.T. E. Chronstau 5 km; F.A.St.kK. Dembio (Kr. Oppeln); Ag. eK. Oppeln.
Besitzer: **Preuß. Forstfiskus.**
Oberförster: Krech. — 11 Förster*
Fläche 3635 ha: 3470 Holzboden, 81 Acker, 49 Wiesen, 6 Weide, 9 Wasser, 3 Garten, 17 Wege, Gräben, Hof 2c.
Grundst.-R.-E. 15 438 *M.*

4031. Dembiohammer, Rittg. P.T. F 2. E. Chronstau 2 km; A.St. Dembiohammer; Ag. Oppeln; eK. Malapane; kK. Dembio.
Besitzer: Carl **Rimpler.**
Familienbesitz seit 1844.
Pächter: Walter Mazura, Lt. a. D. Postschkk. Breslau 44220.
Fläche 98,7 ha: 75 Acker, 14,2 Wiesen, 1,4 Weide, 5,4 Wasser, 1 Holz, 0,5 Park, 0,4 Garten, 0,8 Hof 2c.
Grdst.-R.-E. 640 *M.*
Mahl- und Sägemühle m. Wasserbetr. (Pächter Karl Rimpler jun.). - Schwzb. Ostfriesen. Vered. Landschwein.

4032. Dombrowka (Kgl.), Staatl. Oberförsterei. P. T. F 1. A. St. Königlich Dombrowka; E. Ag. eK. Carlsruhe OS 9 km; E. auch Würbitz 8 km; kK. Falkowitz.
Besitzer: **Preuß. Forstfiskus.**
Oberförster: Wendroth.
Forstkasse Creutzburgerhütte: Postschkk. Breslau 6287.
8 Förster*, 1 Forstsekretär*, 2 Hilfsförster, 1 Forstgehilfe.
Fläche 5164 ha: 4812 Holzboden, 273 nutzbarer, 79 unnutzb. Nichtholzboden. Kiefernsamendarre.
Acker- u. Wiesenflächen verpachtet.
Grundst.-R.-E. 27 626 *M.*

4033. Dometzko, Ritterg. ▯ mit Vorw. **Simsdorf.** P. T. E. Comprachtschütz 3 km; E. auch Chmiellowitz (nur Pers.) 3, Oppeln 9 km; F 317. Ag. Oppeln; A. St. Dometzko; eK. Proskau; kK. Chrzumczütz.
Besitzer.: Richard **Neugebauer,** Rittmeister d. R. a. D., Amtsvorsteher. (Siehe auch Nr. 1256).
Bkk. Kreisgirokasse Oppeln.
1 Insp.*, 1 Brennereiverw*, 1 Förster*.
Fläche 387 ha: 253 Acker, 42 Wiesen, 2 Wasser, 75 Holz, 15 Park, Garten, Hof 2c. — Grundst.-R.-E. 3661 *M.*
Dampfbrennerei. Wassermahlmühle. Torfstiche. — Roth. u. schwarzb. Ostfriesen. Dtsch. Edelschwein. Merinofleischschafe. — Beteil. an Oppelner Dampfpfluggenossenschaft.

4034. Grudschütz, Staatl. Oberförsterei. P.T.E.kK. Groschowitz (Kr. Oppeln) 3 km; E. Ag. eK. Oppeln 5 km; F. A. St. Grudschütz.
Besitzer: **Preuß. Forstfiskus.**
Verwalter: Baule, Oberförster.
8 Förster* (1 ohne Rev.), 2 Forstauff.
Fläche 4452 ha: 4235 Holzboden, 193 nutzbarer und 21 unnutzb. Nichtholzboden, 3 Garten.
Grundst.-R.-E. 20 193 *M.*

4035. Jaschkowitz, Rittg. ▯ P.T.F 7. St. eK. kK. Proskau 3 km; E. Oppeln 16, Comprachtschütz 8 km; A. Jaschkowitz; Ag. Oppeln.
Bes.: Wilhelm **Hahn.** Postschkk. Bresl. 15107. Bkk. Deutsche Bank, Breslau.
Fläche 61,4 ha: 44,8 Acker, 12,4 Wiesen, 0,5 Teiche, 0,5 Holz, 3,2 Garten, Hof 2c.
Grundst.-R.-E. 524 *M.* — Käserei. Ostfriesen. Deutsche Edelschweine.

4036. Jellowa, Oberförsterei. P.T F 2. A.St.E. kK. Jellowa 0,6, Bhf. 1,5 km; Ag. Kupp; eK. Heinrichsfelde.
Besitzer: **Preuß. Forstfiskus.**
Oberförster: Stech. — 7 Förster* (3 ohne Rev.*), 2 Hilfsf., 1 Forstgeh.
Fläche 5683 ha: 65 Acker, 102 Wiesen, 5432 Holz, 11 Weide, 1,7 Wasser, 2 Garten, 69,3 Unl., Hof 2c.
Grdst.-R.-E. 20858 *M.*

4037. Kraschcow, Staatl. Oberförsterei. P. T. F. E. A. St. kK. Kraschcow; Ag. Oppeln; F 20. eK. Malapane.
Besitzer: **Preuß. Forstfiskus.**
Forstk. Oppeln: Postschkk. Bresl. 6284.
Oberförster: Gies. - 1 Forstsekretär.* 6 Förster* (3 ohne Rev.).
Fläche 4514,6 ha: 4343,3 Holzboden, 141,5 nutzbarer u. 29,8 unnutzb. Nichtholzboden.— Grdst.-R.-E. 16103 *M.*

4038. Kupp, Staatl. Oberförst. P.T. F 2. A. St. Ag. eK. kK. Kupp (Kr. Oppeln); E. Döbern-Kupp 4 km.
Besitzer: **Preuß. Forstfiskus.**
Oberförster: Wagner.
2 Hegemeister (dav. 1 Sekr.), 7 Förster*, (3 ohne Rev.), 2 Hilfsförster*.
Fläche 4630,7 ha: 136,4 Acker, 107 Wies., 0,8 Wasser, 4338 Holz, 3 Garten 45,5 Hof 2c. - Grdst.-R.-E. 14219 *M.*

4039. Malapane, selbſt. Gutsbez., beſtehend aus dem Werk Malapane (F1, 14, 16 u. 32) u. dem Zinkwalzwerk Jedlitze (F 6). P. T. E. A.St.eK. Malapane 0,5, Bhf. 1 km; Ag. Oppeln; kK. Kraſcheow.
Beſitzer: **Preuß. Berg- u. Hüttenfiskus.**
Pächterin: Preuß. Bergwerks- u. Hütten-AG. in Berlin.
Bevollm.: Oberbergrat Weber in Gleiwitz.
Werksleiter: Dr.-Ing. Riedt.
Fläche 122 ha: 79 Acker, 8 Wieſen, 2 Weide, 19 Waſſer, Wald u. Park, 6 Gärten, 8 Unland, Hof ꝛc. — Grdſt.-R.-E. 696 *M.* — Stahl- und Eiſengießerei u. Maſchinenwerkſtätten.

4040. Murow, Staatl. Oberförſterei. P. T. F. 22. A. St. E. Murow (Kr. Oppeln) 3 km; Ag. eK. Kupp; kK. Brinnitz.
Beſitzer: **Preuß. Forſtfiskus.**
Oberförſter: Schuſter. — 6 Förſter* mit, 3 ohne Rev.*, 1 Forſtſekretär, 1 Hilfsförſter, 1 Forſtgehilfe.
Fläche 4475 ha: 98 Acker, 139 Wieſen, 4203 Holz, 1 Weide, 2 Garten, 32 Unl., Hof ꝛc. — Grdſt.-R.-E. 22086 *M.*

4041. Ochotz, Forſtrittg. P. T. F. E. kK. Comprachtſchütz 4 km; A. St. Dometzko; Ag. Oppeln; eK. Proskau.
Beſitzer: Konrad Graf **v. Frankenberg u. Ludwigsdorf** in Berlin.
Oberleitung ſiehe Nr. 3583/89.
Rev.-Förſt.*: Janoſch in Forſthaus Eleonorensgrün. 1 Unterförſter*.
Fläche 507 ha: 12 Acker, 495 Holz, 13 Hof ꝛc. — Grundſt.-R.-E. 2344 *M.*

4042. Poppelau, Staatl. Oberförſt. P. T. F 13. E. Poppelau (Kr. Oppeln), Bhf. 2 km; kK. A. St. Alt Poppelau; Ag. Kupp; eK. Sacken.
Beſitzer: **Preuß. Forſtfiskus.**
Forſtmeiſter*: Schindler. - Forſtkaſſe Kupp: Poſtſchkt. Brsl. 6288.
10 Förſter* (3 ohne Rev.), 1 Forſtauſſ.
Fläche 5040 ha: 4546 Holzboden, 494 Acker, Wieſen- Weide u. Waſſer.
Grundſt.-R.-E. 27308 *M.*

4043. Proskau, Staatsdomäne mit d. Vorw. **Zlattnik** u. **Kl. Schimnitz** mit **Neuvorwerk.** P. T. F 12. eK. kK. Proskau; E. Oppeln (Perſ.) 13, Sczepanowitz (Fracht) 12 km; A. St. Schloß Proskau; Ag. Oppeln (Gerichtstage in Proskau).
Beſitzer: **Preuß. Domänenfiskus.**
Pächterin: Frau Amtsrat Maria Claes (ſ. auch Nr. 863). Bk.: Breslauer Diskontobank.
Güterdir.: Ludw. Meyer in Proskau.
Inſp.: Albers, Proskau. — 2 Aſſiſt.
Inſp.: Claes, Kl. Schimnitz. - 2 Aſſiſt.
Brenn.-Verw.*: Weyda in Proskau.
Fläche 828 ha: 526 Acker, 60 Wieſen, 100 Weide, 1 Waſſer, 1 Holz, 140 Unland, Hof ꝛc.
Grundſt.-R.-E. 13 098 *M.*
Brennerei. Molkerei (Pächt. Haniſch).
Pferdezucht: Hann. Halbblut. Rindviehzucht und -Maſt: ſchwarzw. Niederungsvieh. Schafzucht: engl. Fleiſchſchafe (Hampſhiredown).
Weidewirtſchaft. Milchwirtſchaft.

4044. Proskau, Staatl. Oberförſt. P. T. F 4. A. St. eK. kK. Proskau; E. Ag. Oppeln 13 km; E. Comprachtſchütz 8 km.
Beſitzer: **Preuß. Forſtfiskus.**
Oberförſter: Radler.
Forſtkaſſe: Poſtſcheckkto. Bresl. 6285.
1 Revierförſter, 7 Förſter* (2 ohne Rev.), 3 Hilfsförſter, 2 Forſtgehilfen.
Fläche 4833 ha: 84 Acker, 81 Wieſen, 4614 Holz, 14 Waſſer, 3 Garten, 32 Unland, 5 Hof ꝛc.
Grdſt.-R.-E. 26267 *M.*

4045. Sowade, Staatsdomäne. P. T. Turawa 8 km; F 10. Königshuld; E. (Frachten) Kl. Kottorz 4 km; Ag. eK. E. (Perſ.) Oppeln 8 km; A. St. Sowade; kK. Luboſchütz.
Beſitzer: **Preuß. Domänenfiskus.**
Pächterin: Verw. Frau Amtsrat Frida Gerſtenberg.
Inſp.*: Anton Nelhübel.
1 Aſſiſtent, 1 Brenner*.
Fläche 413,5 ha: 306 Acker, 69 Wieſen, 5,5 Waſſer und Gräben, 20 Weide, 2 Gärten, 8 Wege, 3 Unland, Hof ꝛc.
Grundſt.-R.-E. 3613 *M.*
Brennerei. - Schwarzb. Oſtfrieſen, vered. Landſchwein (Verkauf v. Zuchttieren).

4046. Zbitzko, Staatl. Oberförſt. P. kK. E. Chronſtau 6 km; E. Derſchau 4, Goslawitz 3 km; E. Ag. eK. Oppeln 8 km; T. F. A. Zbitzko; St. Dembiohammer.
Beſitzer: **Preuß. Forſtfiskus.**

Oberförster: Schalloer.
5 Förster, 2 Hilfsförst., 4 Forstgehilf.
Fläche 4193 ha: 3875 Holzboden, 288 nutzbarer, 30 unnutzbarer Nichtholzbod. — Grundst.-R.-E. 16706 *M.* Kiefernrevier 100jähr. Umtrieb.

Majoratsherrschaft Turawa ▯, Fideikommiß seit 1804, bestehend aus den Gütern Nr. 4047/52 (u. Nr. 3710, Kr. Kreuzburg).

Bes.: Hubertus Graf **v. Garnier-Turawa**, Major d. R. a. D., Mitgl. d. Landtages.
Forstamt: Oberförster Voigt. — 1 Forstsekretär*, 1 Geometer, 2 Wildmeister*, 1 Hegemeister*, 6 Förster*, 4 Reviergehilfen, 1 Fischmeister*, 4 Heger.
Rentamt: Amtmann* Menzel. — 2 Gehilfen. 1 Obergärtner*.
Postschk. Breslau 46017. Bkk. Darmstädter u. Nationalbank, Zweigstelle Oppeln, Kreisgirokasse Oppeln.
Mühlen- und Gasthausverwalter: Rentmstr.* Katzmarek.
Brettmühlenverwalter: Steinke-Turawa.
Ziegeleiverwalter: Hegemstr. Kügler-Turawa.
Gesamtfläche 8746,0 ha. — Gesamt-Grdst.-Reinertrag 38953 *M.*
F Königshuld Nr. 2 Schloß (Zentralverwalt.), Rent- und Wirtschaftsamt; Nr. 3 Walzenmühle Turawa; Nr. 5 Forstamt Turawa; Nr. 17 Gasthaus Turawa (Beamtenkasino).

4047. Bierdzan, Ritterg. m. d. Vorw. **Kopalina** u. **Pocziecha.** P. E. Jellowa (Kr. Oppeln) 9 km; T. A. St. kK. Bierdzan; F 1 Ellguth-Turawa; Ag. Oppeln; eK. Heinrichsfelde.
Administrator*: Standke.
1 Brennereiverwalter.
Fläche 1658,3 ha: 360 Acker, 58,6 Wiesen, 2 Weide, 2,5 Wasser, 1198,7 Holz, 28 Wege, 3 Unland, 5,5 Garten, Hof 2c.
Grdst.-R.-E. 6795 *M.*
Dampfbrennerei. — Rindviehzucht: ostpreußische Rasse. — Gründüngung. Kartoffeln, Roggen, Flachs.

4048. Ellguth-Turawa, Ritterg. P. T. F. kK. Ellguth-Turawa; E. Klein Kottorz 13 km; A. St. Bierdzan; Ag. Oppeln; eK. Heinrichsfelde.
Fläche 1391,9 ha: 190 Acker, 28,5 Wiesen, 9,8 Weide, 6 Teiche, 1151 Holz, 3,8 Unland, 2,8 Garten, Hof 2c.
Grundst.-R.-E. 6590 *M.*

4049. Kadlub-Turawa, Forstgutsbez. P. T. Kadlub-Turawa (Kr. Oppeln); E. Zembowitz 10 km; A. Bierdzan; St. Sacrau-Turawa; Ag. Oppeln; eK. Malapane; kK. Ellgth.-Turawa.
Fläche 448,7 ha: 73 Acker, 11,5 Wiesen, 9 Teiche, 347 Holz, 7 Wege, 1,2 Garten, Hof 2c. — Grundst.-R.-E. 2331 *M.*

4050. Kobyllno, Rittg. m. Vw. **Niewa.** P. T. F 1. E. kK. Jellowa (Kr. Oppeln) 3, Bhf. 5 km; A. St. Turawa; Ag. Oppeln; eK. Heinrichsfelde.
Inspektor: Duschek.
Fläche 636,5 ha: 214,5 Acker, 90 Wiesen, 63 Weide, 2,3 Wasser, 260 Holz, 4,5 Wege, 2,2 Garten, Hof 2c.
Grundst.-R.-E. 4514 *M.*

4051. Sacrau-Turawa, Ritterg. P. Kadlub-Turawa (Kr. Oppeln); T. F. Poliwoda 2 km; E. Zembowitz 9 km; A. Bierdzan; St. Sacrau-Turawa; Ag. Oppeln; eK. Heinrichsfelde; kK. Ellguth-Turawa.
Insp.: Forner. - 1 Brennereiverw.
Fläche 714,6 ha: 91 Acker, 3,5 Wiesen, 2,8 Weide, 20 Teiche, 589 Holz, 1,7 Wege, Unland, 6,6 Garten, Hof 2c.
Grdst.-R.-E. 2811 *M.* – Dampfbrennerei.

4052. Turawa, Groß u. **Kl Kottorz,** Rittergüter m. d. Vorw. **Rossocha** u. **Kuchara.** P. T. A. St. Turawa; F 2. Königshuld; E. Klein Kottorz 3,5 km; Ag. Oppeln; eK. Heinrichsfelde; kK. Gr. Kottorz.
Inspektor: Müller.
Fläche 3365 ha: 237 Acker, 287 Wiesen (davon 125 Rieselwiesen), 2586 Holz, 94 Wege, 3,5 Unland, 13 Park, Garten, Hof 2c. – Grdst.-R.-E. 12398 *M.*
Brettschneidemühle. Ziegelei.

Majoratsherrschaft Krappitz-Rogau ▯, bestehend aus den Gütern Nr. 4053/57 (u. 4183, Kreis Gr. Strehlitz).

Besitzer: Heinrich Graf **von Haugwitz-Hardenberg-Reventlow,** Rittmeister a. D., königl. dänischer Kammerherr auf Schloß Rogau bei Krappitz. — Fidei-

kommiß seit 1742. — Bfk. Darmstädter u. Nationalbank Zwgst. Oppeln, Kreis-Girokasse in Oppeln, Bank f. Handel und Gewerbe in Krappitz.
Generalbevollm.: Verwaltungsdirektor* Paul Blauth in Schloß Krappitz. F 2 Krappitz.
Gesamtfläche 3217 ha. — Gesamt-Grdst.-R.-E. 36483 M.

4053. Krappitz (Schloß), Ritterg. P. T. F 43. E. Ag. eK. kK. Krappitz (Kr. Oppeln); A. St. Schloß Krappitz.
Inspektor*: Materne.
Fläche 180 ha: 172 Acker, 2,2 Wiesen, 2,2 Weide, 3,6 Hof 2c.
Grdst.-R.-E. 2947 M. – Dampfbrennerei. Dampfmolk. Holzstoff- u. Pappenfb. Kalksteinbr. — Ostfries. Rindvieh.

4054. Krappitz, Ritterg. m. Vorw. **Ellguth.** P. T. F 2. E. Ag. eK. kK. Krappitz (Kr. Oppeln) 3 km; A. St. Schloß Krappitz.
Insp.*: Newerla in Ellguth. – 1 Assist.
Förster*: Dewor in Luzygrün.
Fläche 501 ha: 394 Acker, 48 Wiesen, 41 Holz, 18 Hof 2c.
Grdst.-R.-E. 9080 M. – Rindviehherde, Simmenth. u. Oldenbg. Kreuzung.

4055. Rogau, Ritterg. mit Vorw. **Gwosdczütz** u. **Schäferei.** P. T. E. eK. Ag. Krappitz (Kr. Oppeln) 6 km; A. Schloß Krappitz; St. F. Rogau; kK. Groß-Schimnitz u. Rogau.
Inspektor*: Swientek. – 1 Assistent.
Oberförster*: Neugebauer.
Fläche 1190 ha: 292 Acker, 54 Wiesen, 768 Holz, 10 Weide, 66 Hof, Wege 2c.
Grundst.-R.-E. 10504 M.
Dampfbrennerei. Kalksteinbrüche. — Rindviehzucht: Ostfriesen.
Große Forellen-Zuchtanstalt mit 38 Brut- und Mastteichen.

4056. Straduna, Ritterg. P. Mechnitz 2 km; T. F. Straduna; E. Krappitz 10, Leschnitz 8 km; A. Schloß Krappitz; St. Zuzella; Ag. eK. Krappitz; kK. Broschütz.
Inspektor*: Bartussek.
Fläche 354 ha: 286 Acker, 41 Wiesen, 3 Holz, 14 Weide, 10 Hof 2c.
Grdst.-R.-E. 5885 M.

4057. Zuzella, Rittg. P. T. E. Krappitz (Kr. Groß Strehlitz) 7 km; F 1. St. Zuzella; E. Gogolin 10 km; Ag. eK. Krappitz A. Schloß Krappitz; kK. Broschütz.
Inspektor*: Bartussek in Straduna. 1 Assist., 1 Brennerei-Verwalter*.
Fläche 272 ha: 224 Acker, 25 Wiesen, 10 Holz, 7 Weide, 6 Hof 2c.
Grundst.-R.-E. 6427 M.
Dampfbrennerei.

Majoratsherrschaft Carlsruhe OS.,

bestehend aus den Gütern Nr. 4058/59 (u. 741—744 Kr. Namslau).
Besitzer: Seine Kgl. Hoheit Herzog Albrecht Eugen **von Württemberg** auf Schloß Carlsruhe. — F 30 (Schloß) u. 49 (Schloßküche) Carlsruhe (Schles.).
Chef der Generalverwaltung: Franz Freiherr von Mirbach, k. u. k. Kämmerer, Major a. D. — F 10 Carlsruhe (Schles.).
Bfk. der Generalverwaltung: Dresdner Bank, Zweigst. Breslau, Kreisgirokasse Oppeln, Zweigst. Carlsruhe.
Rentamt: Amtmann* Dr. Fiek, Rendant* Stade. Rentamtssekr.* Schudy. 1 Kassenassist., 1 Hilfssekr., 1 Amtsdiener. — F 10 Carlsruhe (Schles.).
Forstamt: Forstmeister* Wilde. — F 10 Carlsruhe (Schles.).
Bauamt: Baumeister* Schönbeck. — 1 Techniker, 1 Sekr., 1 Amtsdiener. F 36 Carlsruhe Schles.).
Bauhof mit Sägewerk: Bauhofinspektor* Kraft. — 1 Aufseher.
Dampfziegelei in Gründorf: Ziegeleiverw.* Dutschke. 1 Maschinist. — F 36 Carlsruhe (Schles.). — Mauersteine, Dachsteine, Falzziegel, Drainrohre aller Größen. Jahreserzeugung bis zu 8 Millionen.
Schloßgarten: Hofgärtner* Glatz.
Ökonomiedirektion [in Schwirz (Nr. 743). F 2 Eckersdorf (Kr. Namslau)]: Ökonomiedirektor* Keller. Die Güter der Herrsch. Carlsruhe sind zu einem eigenen Versuchsring zusammengeschlossen. Versuchsringleiter: Dr. Lierow in Schwirz.
Gesamtfläche 5874,7 ha. — Gesamt-Grdst.-Reinertrag 44778,78 M.

4058. Carlsruhe, Ritterg. m. **Waldvorwerk.** P. T. F 10, 30, 36 u. 49. E. A. St. Ag. eK. kK. Carlsruhe (Schl.).
Waldvorwerk wird von 4059 aus bewirtschaftet, ebenso die Teiche.
Förster*: Berneisch u. Stangen. 1 Forstaufseher, 2 Waldwärter.
Fl. 2242,2 ha: 165,1 Acker, 87,8 Wiesen, 1643,2 Holz, 161,8 Wasser, 13,3 Gärt., 61 Straßen, Wege, 8,8 Hof ꝛc. 65,5 ha in Parzellen verpachtet.
Grdst.-R.-E. 10478 *M.*
Kiefernadeldampfbad (Pächter Claas).

4059. Krogulno-Gründorf, Ritterg. mit d. Vorw. **Christianshof.** P. T. F 25. E. eK. A. St. Ag. Carlsruhe (Schles.) 3 km; kK. Bankwitz.
Insp.*: Schubert. — 1 Assistent.
Brennereiverwalter*: Rietz.
Teichverw.: Fechner. 1 Teichwärt.
Förster*: Pelka in Christianshof. 1 Waldwärter.
Fläche 778,1 ha: 294,4 Acker, 71,4 Wies. 62,8 Weide, 297,4 Holz, 31,8 Teiche, 8,8 Gärten, Wege, Hof ꝛc. 98 ha an Rustikale verpacht.
Grundst.-R.-E. 4616,52 *M.*
Dampfbrennerei, Wassermühle.
Rote Ostfriesenstammherde. Schweinemast. Zucht warmblüt. Gebrauchspferde. Galiz. Spiegelkarpfen.

Herrschaft Halbendorf ▯,

bestehend aus den Gütern Nr. 4060/62.

Besitzerin: Fräulein Helene Juliane **von Eynern.** — Familienbes. s. 1863.
Oberinspektor*: Ruge in Halbendorf. F 127 Oppeln.
Gesamtfläche 1084 ha. — Gesamt-Grdst.-Reinertrag 12 857 *M.*

4060. Birkowitz, Ritterg. m. Vorw. **Leopoldsberg** u. Forsthaus **Birkowitz.** P. E. Ag. eK. kK. Oppeln 6 km; E. (f. Frachten) Sczepanowitz 4,5 km; T. A. St. Halbendorf 2,5 km.
1 Insp. u. Brenn.-Verw.*, 1 Förster*.
Fläche 365,8 ha: 173,9 Acker, 33,3 Wiesen, 15 Weide, 109,7 Holz, 21,3 Korbweiden, 1 Park, 0,3 Garten, 11,3 Hof ꝛc. 87 ha verpachtet.
Grundst.-R.-E. 2594 *M.*
Dampfbrennerei. — Schwarzb. Ostfriesen. Vered. Landschw. Milchwirtsch.

4061. Halbendorf, Ritterg. m. Vorw. **Schanz.** P. T. A. St. Halbendorf (Kr. Oppeln); F 127 (Wirtschaftsamt) u. 113 (Schloß). E. Ag. eK. kK. Oppeln 4,5 km; E. (Fracht) Sczepanowitz 3 km.
1 Rentmeister*, 1 Assist., 1 Gärtner*
Fläche 383,9 ha: 327,7 Acker, 29,8 Wiesen 5 Weide, 2,3 Wasser, 11,7 Park, 1,. Garten, 5.8 Hof ꝛc. 45 ha verpachtet,
Grundst.-R.-E. 4856 *M.* — Molkerei m. Milchverkauf nach Oppeln. — Rindviehz. (schwarzb. Ostfriesen). Schweinezucht (vered. Landschwein). Pferdezucht (Hannoveraner).

4062. Slawitz, Ritterg. P. T. A. Halbendorf (Kreis Oppeln) 2,5 km; F 728. E. Ag. eK. kK. Oppeln 7 km; St. Slawitz; E. (Fracht) Sczepanowitz 5,5 km.
1 Inspektor*.
Fl. 334,3 ha: 304 Acker, 19 Wiesen, 1.1 Weide u. Holz, 2,1 Park, Garten, 8,1 Hof ꝛc. 38 ha verpachtet.
Grdst.-R.-E. 5407 *M.* — Milchwirtsch. Rotbunte Ostfriesenherde.

Majoratsherrschaft Dombrowka a. d. Oder ▯,

bestehend aus den Gütern Nr. 4063 im Kreise Oppeln (und Nr. 4246/48 im Kreise Groß Strehlitz).

Besitzer: Hans Walter Freiherr **von Teichman und Logischen,** Major d. R. (des ehem. Gardekür.-Regts.) a. D., Landesältester auf Dombrowka.
Gesamtfläche 1738,1 ha. — Grundst.-Reinertrag 13244 *M.*

4063. Dombrowka a. d. Oder, Rittg. mit **Poschilleck, Niederhof** u. Ant. **Gr. Schimnitz.** P. T. A. Dombrowka a. d. Od. (Kr. Oppeln); F 4 kK. Groß Schimnitz; E. Ag. Krappitz 7 km; St. Regau; eK. Proskau.
Rentmeister*: Kühn.
Forstverw.*: Gregorczyk in Poschilleck.

Güterdirektor*: Wasner.
Inspektor*: Wilk.
Brennereiverwalter*: David.
Fläche 965,6 ha: 390 Acker, 40 Wiesen, 5 Wasser, 510 Holz, 5 Park, 10 Garten, 5,6 Hof 2c. — Grdst.-R.-E. 8500 M. Dampfbrennerei, Dampfziegelei m. Ringofen und Sägewerk.

II. Güter innerhalb der Gemeinde- und Gutsbezirke.

4064. Neudorf, Kreis Oppeln. P.E.A. St. Comprachtschütz 2 km; T. kK. Neudorf, Kreis Oppeln; Ag. eK. Oppeln; F 5 Chroscginna.
Freigut. Bes.: Georg **Gerstenberg,** Kgl. Oberamtmann auf Chroscginna.
Inspektor*: Reinhold Becker.
Fläche 153 ha: 143 Acker, 4 Wiesen 1,5 Wasser, 2 Holz, 2,5 Garten u. Hof.
Grundst.-R.-E. 1863 M. — Schwarzb. Ostfriesen. — Milchverk. nach Oppeln. Braunkohlengewinnung, Baggerfördrg. m. örtl. Verladestelle. Dampfziegelei.

12. Land- (und Stadt-) kreis Ratibor.

Größe: 388,8 qkm ohne die Kreisstadt Ratibor, die mit 21,92 qkm und 41296 Einwohnern einen eigenen Stadtkreis bildet.

Einwohner: 58858. — Landgemeinden: 55. — Gutsbezirke 41. Amtsbezirke 23. — Viehstand: 4898 Pferde, 21098 Stück Rindvieh, 571 Schafe, 16331 Schweine, 9207 Ziegen. Lage: im südlichen Teile der Provinz, grenzend an die Tschecho-Slowakei. — Die Güter gehören zur Oberschlesischen Fürstentums-Landschft. — Bodenbeschaffenheit: in der Oderniederung ganz vorzüglich. Der durchschnittliche Grundsteuer-Reinertrag beträgt pro Hektar Acker: 21,15 M, Wiesen: 30,94 M, Holz: 5,48 M. — Gewässer: die Oder (Grenzfluß mit Polen), die Summina, die Ruda mit der Rudka, die Zinna, die Troja und der Pfinnabach. — Teiche: der Babitzer und der Markowitzer Teich. — Eisenbahnen: Dtsch. Rasselwitz—Ratibor—Summia mit den Stationen: Gr. Peterwitz, Woinowitz, Studzienna, Ratibor, Markowitz, Nensa u. Piela; Breslau—Oderberg mit den Stat.: Ratiborhammer, Nensa, Markowitz, Ratibor, Tworkau, Kreuzenort, Annaberg i. Schl.; Ratibor—Troppau mit den Stationen: Ratibor, Studzienna, Woinowitz Dorf, Kranowitz, Kranowitz Haltepunkt; die Kleinbahnen Groß Peterwitz—Ratscher mit den Stat.: Groß Peterwitz u. Ratsch; Annaberg—Rybnik mit der Station: Annaberg; Gleiwitz—Ratibor mit den Stationen: Schymotschütz, Klein Nensa, Babitz, Markowitz, Lucasine u. Ratibor-Plania.

Landw. Maschinenfabriken in Ratibor u. Ratiborhammer; chemische Fabrik „Ceres" Hohenbirken; Mehlmühlen in Babitz, Benkowitz, Bojanow, Bresnitz, Ellguth herzogl., Gammau, Ganjowitz, Kranowitz, Makau, Groß Peterwitz, Ratibor, Ruda, Ruderswald, Schammerwitz, Tworkau, Wellendorf und Zabelkau; Dampfsägewerke in Annaberg, Benkowitz, Lucasine, Ratibor u. Ratiborhammer; Zuckerfabriken in Ratibor u. Woinowitz; Brauereien in Groß Peterwitz, Ratibor, Ratiborhammer; Käsereien in Kreuzenort, Makau und Schonowitz; Dampfmolkerei in Ratibor; Schrotmühle in Rudnik; Flachsfabriken in Babitz, Kreuzenort, Groß Peterwitz und Tworkau.

Bildungsanstalten in Ratibor: staatl. Gymnasium; Realgymnasium; 2 höhere Mädchenschulen; 2 Taubstummenanstalten; kaufm. und gewerbliche Fortbildungsschulen; gewerbliche Fortbildungsschulen, außerdem in Kranowitz, Ostrog, Groß Peterwitz; 15 ländl. Fortbildungsschulen.

Kreisstadt Ratibor.

Landgericht: Ratibor. Amtsgericht: Ratibor.

Landrat [F 141, 151, 153, 154]: Dr. Alfons **Schmidt**, (kommissarisch).
Kreisoberinspektor: **Christen.**
Kreissekretär: **Kasemir.**
Kreiskasse: Oberrentmeister **Rakusa.**
Kreisausschuß [F 141]: **Ranko**, Bürodirekt.; **Zelder**, Rechn.-Dir.; **Philipp, Pietruschke** u. **Witte**, Kreisausschußobersekretäre.
Kreisbaurat [F 141]: **Brase.**
Landkrankenkasse: **Kurth**, Kr.-A.-Obersekr.
Kreisversicherungsamt [F 141]: **Klatt**, Kreisversicherungsobersekretär.
Kreiswohlfahrtsamt: **Ranko**, Beamtin.
Kreiskommunalamt: Dr. **Flatzek.**
Kreiskommunalkasse: **Urban**, Rendant.
Kreissparkasse: **Mohr**, Kassendirekt.; **Zelder**, Kasseninspektor.
Katasterdirektor: **Willmann.**
Kreisarzt [F 527]: Dr. **Webering**, Med.-Assessor.
Kreistierarzt [F 238]: Dr. **Gröger**, Vet.-Rat.
Kreisschulräte: I. **Mandel**, II. **Manderla.**
Gewerbeaufsichtsamt [F 848]: **Pannek**, Gewerberat.
Finanzamt: **Stiewa**, Ob.-Reg.-Rat.
Kulturamt für die Kreise Ratibor Stadt und Land: **Nowak**, Regierungsrat.
Wasserbauamt [F 447]: **Franzius**, Reg.-Rat.

I. Selbständige Gutsbezirke.

4065. Czerwentzütz, Ritterg. ▯ P. T. Schonowitz 2,5 km; F 126. E. Ag. eK. Ratibor 7 km; A. St. Czerwentzütz; kK. Slawikau.
Bes.: Frau Sophie **von Szymonski**, geb. von Wrochem, und Johannes **von Szymonski**, Major a. D.
Familienbesitz seit 1700.
Postschk. Breslau 14890.
Inspektor*: Wilh. Hapel. 1 Förster*.
Fläche 355 ha: 269 Acker, 28 Wiesen, 49 Holz, 9 Hof 2c.
Grdst.-R.-E. 6137 ℳ. — Reinblüt. holländ. Ostfriesen, Bullenverkauf.
Saatgutwirtsch. Bet. an Zuckerfb. Ratib.
Elektrofutter-Turmanlage.

4066. Gregorsowitz, Ritterg. ▯ (zum Maj. **Slawikau** gehörig). P. T. F. St. kK. Lubowitz 2 km; E. Nensa 5 km; A. Slawikau; Ag. eK. Ratibor.
Bes.: stud jur. Rudolf Frhr. **v. Eickstedt.** Majoratsherr auf Slawikau.
Beamte wie zu Schloß Slawikau.
Fläche 34 ha: 16 Acker, 11 Wiesen, 4 Weide, 1 Holz, 2 Garten, Hof 2c.
Grundst.-R.-E. 1191 ℳ.

4067. Gurek, Ritterg. (zum Majorat **Slawikau** gehörig). P. T. kK. Groß Rauden 8 km; F Gurek; St. Nensa; E. Piela (Pers.) u. Nensa 10 km; eK. Rybnik; Ag. Ratibor.
Bes.: Rudolf Freiherr **von Eickstedt**, Majoratsherr a. Slawikau (Nr. 4080).
Fläche 556 ha: 25 Acker, 11 Wiesen, 506 Holz, 14 Garten, Hof 2c.
Grundst.-R.-E. 1888 ℳ.

4068. Kornitz, Rittergut ▯ m. Vorw. **Paulshof.** P. T. E. Großpeterwitz (Kr. Ratibor) 1,6 km; F 6 Woinowitz (Schles.); A. Pawlau; St. Kornitz; Ag. eK. Ratibor; kK. Janowitz.
Bes.: Georg **von Dittrich**, Landesältester 2c. auf Czienskowitz (Nr. 3458).
Insp.: Ignatzy. – 1 Assist., 1 Jäger*.
Fl. 508,7 ha: 417,8 Acker, 34,2 Wiesen, 4,2 Weide, 27,2 Holz, 5,6 Garten, 19,7 Teiche, Wege, Hof 2c.
Grundst.-R.-E. 9828 ℳ.
Milchviehherde (Oldenburg. u. Ostfries.). Rübenbau. — Dampfpflug.

4069. Krawarn (Preußisch), gräfl. Gaschinsches Fideikommiß ▯ m. d. Vorwerken **Schloßhof, Oberhof,**

Amandhof, Niklashof u. **Thurmas** (und den Nrn. 3766 und 4070). P.T.F10 (Schloß). 3 (Direktor), 4 (Rentamt), 5 (Amandhof), 7 (Schloßhof) u. 11 (Forstverw.). A. St. kK. Preußisch Krawarn; E. Stolzmütz 3,5 km; Ag. eK. Ratibor.
Beſ: Hans Graf **von Henckel-Gaſchin.**
Nutznießer (bevollm.): Edgar Graf von Henckel-Gaſchin, Rittmeiſter d. R. a. D. auf Schloß Brynnek (Nr. 4338 ff.). Poſtſchkk. Breslau 33859.
Bkk. Deutſche Bank, Fil. Ratibor.
Güterdir.: Diplomlandwirt Holland in Preuß. Krawarn.
Rendant*: Nowak, Amtsvorſteher in Preuß. Krawarn.
Oberinſp.*: Hillmann, Schloßhof.
Inſpektor*: Pleſch in Amandhof. 1 Obergärtner*, 3 ldw. Aſſiſtenten.
Forſtverw.*: Scholz in Forſthaus Schwarzwald; 2 Förſter*.
Fläche 1405,4 ha: 1064,4 Acker, 11,4 Wieſen, 0,4 Waſſer, 317,1 Holz, 2,3 Garten, 9,8 Wege, Hof ꝛc. 100 ha an Siedler verpachtet.
Grundſt.-R.-E. 33 631 *M.*
Kartoffelſpiritusbrennerei (Verw. Opitz). Maſchinenreparaturwerkſt., Schmiede, Stellmacherei, Zimmerei. – Schwarzb. Niederungsvieh. Rotbunte Oſtfrieſen.
Angeſchl. d. Flachsinduſtr. Gr. Peterwitz.

4070. Makau, Ritterg. ▯ (z. Fideik. **Preuß. Krawarn** geh.) m. Vorw. **Rogow** u. **Widow.** P.T.E. Stolzmütz 2,8 km; F6. A. Preuß. Krawarn; Ag. eK. Ratibor; St. kK. Makau.
Beſitzer, Nutznießer und Oberleitung wie bei Nr. 4069.
Inſp.*: Leo Neumann; 2 Aſſiſtenten.
Fläche 625,3 ha: 537,8 Acker, 55 Wieſen, 2,1 Waſſer, 15,2 Holz, 15,2 Hof ꝛc. 75 ha an Siedler verpachtet.
Grundſt.-R.-E. 19731 *M.*
Gaſthaus (Pächter Przibylla).
Silbergraue Holländ. Merinofleiſchſchaf.

4071. Niedane, Rttg. ▯ mit Vorw. **Oberhof** u. Kreuzpropſtei **Rudnik,** ſelbſt. Gutsbezirk. P.T. F365. E. Ag. eK. Ratibor 5 km; A. Lubowitz; St. Niedane; kK. Altendorf.
Beſ.: **Oberſchleſiſche Landgeſellſchaft** in Oppeln (ſ. Nr. 4028).
Inſpektor*: Pander. — 1 Aſſiſtent.
Fläche 400 ha: 312,8 Acker, 50,2 Wieſen, 3,7 Weide, 9 Holz, 12,4 Waſſer, 1,7 Garten, 10,5 Hof ꝛc.
Grundſt.-R.-E. 14 673 *M.*
Oſtfrieſen. — Rüben-, Flachs- u. Weizenb.

4072. Ottitz (Schloß), Ritterg. ▯ P.T.E. F. Ag. eK. Ratibor 4 km; A. Pawlau; St. Ober Ottitz; kK. Janowitz.
Ant. A. Beſ.: **Oberſchleſ. Landgeſellſchaft** in Oppeln (ſ. Nr. 4028).
Gutsverw.*: Berthold Willimsky.
Fl. 101 ha. — Grdſt.-R.-E. 2800 *M.*
Schwarzb. Oſtfrieſen.
Zuckerrüben- und Hartweizenbau.
Ant. B. Reſtrittergut.
Beſ.: Gerhard **Zimmer.** F 489 Ratibor.
Inſpektor: J. Heiſig.
Fl. 78,25 ha. — Grdſt.-R.-E. 2091 *M.*
Schwarzb. Oſtpreußen.
Zuckerrüben- u. Hartweizenbau.

4073. Pawlau, Rittergut. ▯ P. E. Groß Peterwitz (Kr. Ratibor) 5 km; T.E. A. St. kK. Pawlau; F116. Ag. eK. Ratibor 7 km.
Beſ.: Frau Marie **Doms,** geb. Klapper in Bankwitz (Nr. 705).
Bevollm.: Kommerzienr. Franz Doms, Rittmſtr. a. D. auf Bankwitz (Nr. 705).
Pächter: Dr. jur. Julius Doms.
Inſpektor*: Ritzke.
Fläche 249,5 ha: 215,5 Acker, 14 Wieſen, 14 Holz, 3 Park, 3 Hof ꝛc.
Grdſt.-R.-E. 5322 *M.* Beteil. an Zuckerfabrik Ratibor. – Schwarzb. Oſtfrieſen, Reinzucht. Stammzucht d. dtſch. Edelſchweines, Verkauf von Zuchtſchw.

4074. Ponientzütz, Ritterg. ▯ m. Vorw. **Neuhof.** P.T.F5. Schonowitz 2,5 km; A. Czerwentzütz; St. Ponientzütz; E. Dzielau u. Groß Neukirch 4,5 km; Ag. eK. Ratibor; kK. Grzendzin.
Beſ.: Oberſt a. D. Siegfried **von Selchow.** Familienbeſitz ſeit 1700.
Bkk. Schleſ. Landſchaftl. Bank.
Inſp.*: Troll — Förſter: Raether.
Fläche 481,2 ha: 324,4 Acker, 27,7 Wieſen, 114,7 Holz, 10,2 Aue, Wege, 4,2 Hof ꝛc.
Grundſt.-R.-E. 9681 *M.*
Oldenb. Weſermarſchherde.
Gründüngung. Zuckerrübenbau.

⊙**4075. Ratsch,** Staatsdomäne m. Vorw. **Neuhof.** P. T. F 12. kK. Katſcher (Kr. Leobſchütz) 3,7 km; A. E. Ratſch; St. Thröm; Ag. Ratibor; eK. Rösnitz.
Beſitzer: **Preuß. Domänenfiskus.**

Pächter: Ernst Dubke, Kgl. Oberamtmann. — 1 Assistent.
Fläche 330,6 ha: 287,8 Acker, 29,4 Wiesen, 0,3 Holz u. Wasser, 1,7 Abhänge u. Dämme, 1,9 Garten, 9,5 Sand- und Kiesgruben, Wege, Gräben, Hof 2c.
Grdst.-R.-E. 17175 M. — Rübenbau.

4076. Rudnik, Ritterg. ▯ mit Vorw. **Elisabethof.** P. T. F 232. E. Ag. eK. Ratibor 4 km; A. St. kK. Rudnik.
Eigentümer: Hauptm. a. D. Hans Harald **von Selchow.**
Rentmstr., Brennereiverw. und stellv. Amtsvorsteher*: Carl Murgoth.
Fläche 632 ha: 514 Acker, 33 Wiesen, 65 Holz, 20 Gärten, Park, Hof 2c.
Grundst.-R.-E. 12 000 M.
Brennerei (126000 l Brennrecht).
Oldenburg-Wesermarsch-Rindviehherde.
Gründüngung. Zuckerrüben-, Flachs- und Rapsbau.

4077. Schammerwitz, Ritterg. ▯ P. T. E. Woinowitz (Schles.) 3 Bhf. 2 km; A. Kranowitz; F 703. Ag. eK. Ratibor; St. kK. Schammerwitz.
Bes.: Arthur **Brebeck,** Rittmstr. a. D. Familienbesitz seit 1891. - 1 Inspektor.
Postschkt. Brsl. 33847.
Bkk. Deutsche Bank, Zwgst. Ratibor.
Fläche 166,5 ha: 125 Acker, 30,9 Wiesen, 0,4 Holz, 1 Gärten, 9,2 Hof 2c.
Grdst.-R.-E. 4688 M.
Schwarzb. Ostfriesen. Dtsch. Edelschwein, Zucht u. Mast.

4078. Schonowitz, Ritterg. ▯ P. T. F 1 (Schloß), 2 (Rentamt); St. Schonowitz; A. Czerwentzütz; E. Dzielau 5 km; Ag. eK. Ratibor; kK. Mosurau.
Bes.: Frau Olga **v. Wrochem-Gellhorn,** geb. von Selchow.
Bevollmächt.*: Aug. Pietsch, Oberamtmann (s. auch Nr. 1928 u. 3461). 1 Inspektor*, 1 Jäger*.
Fläche 343 ha: 313 Acker, 10 Wiesen, 10 Holz, 10 Park, Hof 2c.
Grdst.-R.-E. 5903 M. - Elektr. Anlage
Reine Ostfriesen, Bullenverkauf. Zuckerüben-, Futter- und Flachsbau.

4079. Silberkopf, Majorat ▯ m. Vorwerk **Friedrichshof.** P. T. F 740. E. eK. Ag. Ratibor 7,5 km; A. St. Silberkopf; kK. Rudnik.
Bes.: Fritz Mordian Frhr. **von Bischoffshausen-Eickstedt** (s. auch Nr. 3780).
Generalbevollm.: H. v. Bischoffshausen.
Inspektor*: Heine. — 1 Assistent. 1 Brenn.-Verw*., 1 Förster*.
Fläche 534,7 ha: 400,4 Acker, 1,6 Wiesen, 2,9 Wasser, 111,5 Holz, 4,2 Park, Garten, 7,9 Wege, 6,2 Hof 2c.
Grdst.-R.-E. 9472 M. — Brennerei. Silbergraue Holländer, Bullenverkauf.

4080. Slawikau, Majorat ▯ (s. 1866) mit Nr. 4066 u. 4067. P. T. A. St. kK. Slawikau; F 1 Lubowitz; E. Nensa 7,5 km; Ag. eK. Ratibor.
Bes.: stud. jur. Rudolf Frhr. **v. Eickstedt.**
Oberinspektor: Anders, Hptm. a. D. 2 Assist. 1 Brenn.-Verw.*
Fläche 541 ha: 487 Acker, 29 Wiesen, 4 Weide, 5 Holz, 16 Park, Garten, Hof 2c.
Grundst.-R.-E. 17540 M.
Dampfbrennerei.
Milchviehherde: Schwarzb. Ostfriesen.

4081. Studzienna, Rittg. ▯ P. T. E. St. kK. Studzienna; F 330. Ag. eK. Ratibor 4,6, Stsbf. 3 km; A. Sudoll.
Bes.: **Stadtgemeinde Ratibor.**
Pächter: Paul Meißner.
Fläche 180,4 ha: 153 Acker, 12,2 Wiesen, 1,8 Weid., 8 Holz, 0,2 Gärt., 5,2 Unld., Hof 2c. — Grundst.-R.-E. 5124 M.
Beteil. an Zuckerfabrik Ratibor.
Schlesische Rotviehherde (Herdbuch).

4082. Tworkau, Majorat, ▯ bestehend aus den Wirtschaftsämtern **Tworkau-Althof** mit Vorw. **Eichenhof** u. **Annahof** (u. **Bukau** m. **Ellguth-Tworkau** in Polen s. Nr. 4513 a). P. T. E. A. St. kK. Tworkau; **F 28** Kreuzenort; Ag. eK. Ratibor.
Besitzer: Wilhelm Graf **von Saurma-Jeltsch,** Major d. Ldw.-Kav. a. D. a. Schloß Tworkau. – Fam.-Bes. s. 1841.
Generalbevollm.: Güterdirektor Hermann Pfisterer in Tworkau.
Postschkt. Breslau 27431.
Bkk. Darmstädter und Nationalbank in Ratibor und Kattowitz.
Wirtschaftsbeamte: 1 Oberinspektor, 2 Inspektoren, 2 Assistenten, 1 Förster, 2 Heger, 1 Brennereiverwalter, 1 Flachsmeister, 1 Maschinenmeister.
Rechn.- u. Verwaltungs-Beamte: 1 Dir.-Sekretär, 1 Rentmstr. u. Amtssekretär, 1 Rechnungs-Assistent.
Fl. 963 ha: 627 Acker, 89 Wiesen, 25 Weide, 139 Holz, 70 Korbweiden, 7 Wasser, 2 Park, 2 Gärten, 2 Hof 2c.
Grundst.-R.-E. 22500 M.
Flachsfabrik mit 24 Schwingständen,

hochrationelle Kaltwasserröste. Kartoffelb.-Eig. Kemnascher Dampfflugsatz, Masch.-Rep.-Werkstatt, eig. elektr. Licht- u. Kraftanlage, 6-Kammersiloanlage. Brennerei, Wassermühle.
Ostfriesenherde, starke Milchviehhaltung m. Leistungsfütterung u. Aufzucht m. Weidegang. Ausgedehnt. Zucht d. veredelten Landschweines nach neuzeitl. Erfahr.
Starker Zuckerrüben- und Flachsbau. Gründüngungswirtschaft.
Beteil. a. d. Ratiborer Zuckerfabrik.

Majoratsherrschaft Kuchelna (Fideikommiß seit 1788), bestehend aus den Gütern Nr. 4083/88 u. Nr. 4515/17 u. 4608/15.

Besitzer: Se. Durchl. Dr. jur. h. c. Carl Max Fürst **von Lichnowsky**, Edler Herr von Woschütz, Botschafter a. D., Wirkl. Geheimer Rat, Major vorm. à la suite der Armee, auf Kuchelna und Grätz (Tschechoslowakei).
Zentralverwaltung in Kreuzenort [P. T. F 16. E. Kreuzenort]: Generaldirektor Dr. jur. Robert Preißler, Direktor P. Fingas. Rentmeister: Corff, Amtsvorsteher.
Güterdirektion in Hilvetihof (Hilvetoves) [P. T. F 1 u. 16. E. Bolatice Bez. Hlučin ČSR]: Güterdirektor Ing. agr. W. Kianek. Rentmeister K. v. Schweinichen. — 1 Buchhalter, 1 Assistent.
Forstamt Kuchelna [P. T. F 3. E. Bolatice]: Forstmeister R. Riedel. — Forstsekretär: Fischer; 4 Förster.
Direktion der Flachsaufbereitungsanlagen in Kuchelna [P. T. F 7. E. Bolatice]: Direktor Schlesier. — 1 Buchhalter, 1 Kassierer, 5 Röstmeister.
Gesamtfläche 7377 ha.
Die Herrschaft liegt in 3 Staaten: im Kreise Ratibor 1600,2 ha Ldw., in Polen 1014,7 ha Ldw., 520,6 Forst u. 382,8 Teiche, in der Tschechoslowakei 2069,4 ha Ldw., 1789,6 ha Forst.
Die Landwirtschaft besteht aus 6 Distrikten im Kreise Ratibor, 10 Distrikten im Bez. Hlučin ČSR und 4 Distrikten u. Teichw. im Kr Rybnik (Polen).
Maschinenwerkstatt mit Dampfbetrieb und Pflanzenzuchtstation in Hilvetihof, Ziegelei in Borutin.
Anteil an der Ratiborer Zuckerfabrik G. m. b. H.

4083. Bojanow, Rustikalvorw. P. T. F 2. E. Kranowitz (Kr. Ratibor) 3 km; A. Borutin; St. kK. Benkowitz; Ag. eK. Ratibor.
Inspektor: Fritz Peters.
Fläche 223 ha.

4084. Borutin, Ritterg. P. T. F 1. E. kK. Kranowitz (Kr. Ratibor) 5 km; A. St. Borutin; Ag. eK. Ratibor.
Insp.*: Wilh. Sarrazin.
Fläche 406,1 ha.

4085. Kreuzenort (Schloß), Ritterg. m. den Vorw. **Lichtenberg** u. **Schloßhof.** P. T. F 29. E. A. St. kK. Kreuzenort; Ag. eK. Ratibor.
Insp.*: Kurt Materne.
Fläche 301,2 ha.

4086. Owschütz, Ritterg. mit Vorw. **Dedowitzhof.** P. T. F 12. E. A. St. Kreuzenort 4 km; kK. Boleslau; Ag. eK. Ratibor.
Inspekt*: Ad. Behne in Dedowitzhof.
Fläche 190,3 ha.

4087. Roschkau, Rittergut. P. T. F 2. E. A. St. kK. Kreuzenort 2 km; Ag. eK. Ratibor.
Inspektor: Rich. Stebel.
Fläche 344,7 ha.

4088. Ruderswald, Rittg. P. T. F 4. E. Annaberg (Kr. Ratibor) 2,6 km; A. Kreuzenort; St. kK. Ruderswald; Ag. eK. Ratibor.
Inspektor: Paul Frauenholz.
Fläche 134,9 ha.

Majoratsherrschaft Herzogtum Ratibor, bestehend aus den Gütern Nr. 4089—4111; (Nr. 4165—4171 Kr. Rosenberg; Nr. 4306—4315 Kr. Tost-Gleiwitz, 3824 Restkr. Lublinitz und 4518—4521, 4574/75 Kr. Rybnik in Polen).

Besitzer: Se. Durchlaucht Viktor Herzog **von Ratibor,** Fürst von Corvey, Prinz zu Hohenlohe-Schillingsfürst, auf Schloß Rauden, Kr. Ratibor [F 1 Rauden (Bz. Oppeln)].

Zentralverwaltung: Herzogl. Kammer in Schloß Ratibor [F 698 Ratibor], Bkk. Reichsbankgirokonto. Postschkk. Breslau 17600.
Generalbevollmächtigter: von Schwarzkopf, Kammerpräsident.
Kammerrat Dr. Hänsel u. Kammerrat Reimann. — 1 Kanzleirat; 4 Kammersekretäre; 2 Kalkulatoren, 1 Registrator; 3 Stenotypistinnen, 5 Büroassist.
Bauamt: Baumeister Hasselmann.
Vermessungsamt: Landmesser Weißmann. — 1 Geometer, 1 Techniker.
Hauptkasse: Hauptrentmeister Berndt. — 3 Buchhalter.
Oberförsterei Ratibor: Oberforstmstr. Spatz in Ratiborhammer. - 1 Forstreferendar, 4 Revierförster, 4 Förster, 1 Unterförster, 6 Hilfsförster, 1 Heger.
Gesamtfläche 30 540 ha. — Gesamt-Grdst.-R.-E. 173 927 *M.*

4089. Altendorf, Ritterg. P. T. E. A. St. Ag. eK. kK. Ratibor.
Fläche 25 ha: 24 Wiesen, 1 Hof 2c. Grundst.-R.-E. 161 *M.*

4090. Babitz, Ritterg. mit den Vorw. **Kempa** und **Trawnik.** P. T. F 2 (Kempa) und 3 (Trawnik) Babitz (Kr. Ratibor); E. A. St. Nensa 3 km; Ag. eK. Ratibor; kK. Markowitz.
Domänenverw.*: Hans Klosa in Kempa u. Frauenholz in Trawnik.
Fläche 558 ha: 290 Acker, 115 Wiesen, 5 Weide, 50 Holz, 94 Wasser, 4 Hof 2c.
Grundst.-R.-E. 6468 *M.*

4091. Bresnitz, Ritterg. P. E. eK. Ag. Ratibor 7 km; T. F 2. A. St. kK. Lubowitz 2 km.
Pächter: Swoboda.
Fläche 497 ha: 364 Acker, 32 Wiesen. 81 Holz, 2 Wasser, 18 Hof 2c.
Grundst.-R.-E. 10 884 *M.*
Dampfbrennerei.

4092. Gregorsowitz, Herzogl. Ritterg. P. T. St. kK. Lubowitz 3 km; A. Slawikau 2,5 km; E. Ratiborhammer 6,5 km; Ag. eK. Ratibor.
Fläche 147 ha: 121 Acker, 13 Wiesen, 9 Weide, 4 Hof 2c. An Anlieger verp.
Grundst.-R.-E. 3875 *M.*

4093. Hammer (Ratiborhammer) mit Forsth. **Corvey,** Ritterg. P. T. F. E. A. St. kK. Ratiborhammer; Ag. Ratibor; eK. Jacobswalde.
Fläche 720 ha: 79 Acker, 49 Wiesen, 2 Weide, 567 Holz, 17 Wasser, 7 Hof 2c.
Grundst.-R.-E. 2811 *M.*
Brettschneidemühle (verpachtet an die Raudener Holzverwertung).

4094. Leng, Rittg. mit Vorw. **Wiesenhof.** P. T. E. A. Nensa 5,5 km; St. kK. Zawada herz.; Ag. eK. Ratibor.
Fl. 80 ha: 35 Acker, 36 Wiesen, 8 Holz, 1 Hof 2c. — Grundst.-R.-E. 909 *M.*

4095. Lubowitz Schloß mit Vorw. **Maxhof,** Rittg. P. T. F 3. A. St. kK. Lubowitz; E. Nensa 6,3 km; Ag. eK. Ratibor.
Pächter: Segeth.
Fl. 244 ha: 185 Acker, 30 Wies., 17 Holz, 12 Hof 2c. — Grdst.-R.-E. 6477 *M.*

4096. Markowitz, Ritterg. P. T. F. E. A. St. kK. Markowitz (Kr. Ratibor). Ag. eK. Ratibor 4,6 km.
Verwalter*: Christen.
Fläche 462 ha: 217 Acker, 39 Wiesen, 8 Weide, 171 Holz, 24 Wasser, 3 Hof 2c.
Grdst.-R.-E. 4932 *M.*

4097. Nensa, Ritterg. P. T. F. E. A. St. Nensa; Ag. eK. Ratibor; kK. Markowitz.
Fläche 1603 ha: 4 Acker, 18 Wiesen; 6 Weide, 1560 Holz, 15 Hof 2c.
Grundst.-R.-E. 6168 *M.*

4098. Proschowitz, Ritterg. P. T. E. Ag. eK. Ratibor 1 km; A. kK. Altendorf 0,5 km; St. Schloß Ratibor.
Fläche 43 ha: 40 Acker, 3 Wiesen.
Grundst.-R.-E. 993 *M.*

4099. Ratibor Schloß, Ritterg. P. T. F 37 (Brauerei). E. Ag. eK. Ratibor 0,5 km; A. St. Schloß Ratibor; kK. Ostrog.
Fläche 190 ha: 87 Acker, 87 Wiesen, 10 Holz, 2 Wasser, 4 Hof 2c.
Grdst.-R.-E. 4551 *M.* — Dpfbrauerei.

4100. Ruda (Forstbez.), Ritterg. P. T. E. Ratiborhammer 4,5 km; A. St. kK. Wellendorf; Ag. eK. Ratibor.
Fläche 393 ha: 44 Acker, 4 Weide, 345 Holz. — Grdst.-R.-E. 1973 *M.*

4101. Schichowitz (Vorw.). P. T. E. A. Nensa 2,2 km; St. Zawada herzoglich; Ag. eK. Ratibor; kK. Lubowitz.
Fläche 38 ha: 25 Acker, 13 Wiesen.
Grundst.-R.-E. 540 *M.*

4102. Schymotschütz (Forstbez.), Rittg. P. T. E. A. St. Nensa 4,4 km; F 6. Babitz (Kr. Ratibor); Ag. eK. Ratibor; kK. Lissek.
Fläche 361 ha: 7 Acker, 354 Holz. Grundst.-R.-E. 1063 ℳ.

4103. Solarnia (Forst), Ritterg. P. T. E. A. St. Ratiborhammer 1 km; Ag. Ratibor; eK. Jacobswalde; kK. Dziergowitz.
Fläche 1266 ha: 93 Acker, 1173 Holz. Grdst.-R.-E. 5262 ℳ.

4104. Wellendorf (Thurze), Ritterg. P. T. E. Ratiborhammer 3,2 km; A. St. kK. Wellendorf; Ag. eK. Ratibor. Verwalter: Frauenholz in Trawnik (Nr. 4090).
Fläche 529 ha: 77 Acker, 37 Wiesen, 34 Weide, 381 Holz, Hof ꝛc. Grundst.-R.-E. 2463 ℳ.

4105. Zawada (Herzoglich). P. T. E. A. Nensa 5 km; St. kK. Zawada herzoglich; Ag. eK. Ratibor.
Fläche 114 ha: 52 Acker, 39 Wiesen, 23 Holz. — Grdst.-R.-E. 1701 ℳ.

Restkreis Rybnik.

Zentralverwaltung: Herzogliche Kammer in Schloß Ratibor (s. oben).
Domänenverwalter: Hans Potrzeba in Weißhof. P. F 18 Rauden (Bz. Oppeln). — Rentmeister: Suchy in Rauden.
Oberförsterei Rauden: OF. Rimmele, Amtsvorsteherstellv. in Rauden; F 17 Rauden (Bz. Oppeln). — 4 Revierförster, 7 Förster*, 3 Hilfsf., 5 Heger.

4106. Barglowka (Barrach), Rttg. P. T. Klnb. A. St. Rauden (Bz. Oppeln) 4,5 km; E. Summin 13 km; Ag. Ratibor; eK. Rybnik; kK. Gr. Rauden.
Fläche 2229 ha: 10 Acker, 2211 Holz, 8 Hof ꝛc. — Grdst.-R.-E. 4365 ℳ.

4107. Jankowitz-Rauden, Ritterg. P. T. A. St. Klnb. Rauden (Bz. Oppeln) 5 km; E. Ratiborhammer 8,5 km; Ag. Ratibor; eK. Jakobswalde; kK. Groß Rauden.
Fläche 1014 ha: 43 Acker, 2 Wiesen, 960 Holz, 9 Hof ꝛc.
Grundst.-R.-E. 3246 ℳ.

4108. Rauden (Groß), Ritterg. m. **Weißhof.** P. T. A. St. Klnb. Rauden (Bz. Oppeln); E. Ratiborhammer 11,4 km; Ag. Ratibor; eK. Jakobswalde; kK. Gr. Rauden.
1 Ziegelmeister.
Fläche 1971 ha: 339 Acker, 67 Wiesen, 24 Weide, 1505 Holz, 14 Wasser, 22 Hof ꝛc. — Grdst.-R.-E. 6354 ℳ.
Brennerei. Ziegelei. Wassermühle.

4109. Rauden (Klein), Ritterg. P. T. Klnb. A. St. Rauden (Bz. Oppeln) 3 km; E. Ratiborhammer 8,6 km; Ag. Ratibor; eK. Jakobswalde; kK. Gr. Rauden.
Fläche 1290 ha: 15 Acker, 24 Wiesen, 1 Weide, 1248 Holz, 2 Hof ꝛc.
Grdst.-R.-E. 3465 ℳ. – Brettmühle.

4110. Stanitz, Ritterg. P. T. A. St. Rauden (Bz. Oppeln) 4,5 km; Klnb. Stanitz; Ag. Gleiwitz; eK. Rybnik; kK. Gr. Rauden.
Fläche 1963 ha: 100 Acker, 36 Wiesen, 13 Weide, 1814 Holz.
Grundst.-R.-E. 4252 ℳ.

4111. Stodoll, Rittg. P. T. A. Klnb. Rauden (Bz. Oppeln) 5 km; St. Stodoll; Ag. Ratibor; eK. Rybnik; kK. Gr. Rauden.
Fläche 520 ha: 129 Acker, 13 Wiesen, 70 Weide, 296 Holz, 4 Wasser, 8 Hof ꝛc.
Grundst.-R.-E. 1419 ℳ.

Anteil der Herrschaft Schillersdorf □,

Besitzer: Dr. Alfons Freiherr **von Rothschild** in Wien.
Gesamtverwaltung in Schillersdorf (Tschechoslowakei), s. Nr. 4621/27.

4112. Annaberg (Schloß Preußisch Oderberg), Ritterg. □ u. **Zabelkau.** P. T. F 6. E. A. Annaberg (Kr. Ratibor) 1 km; St. kK. Zabelkau; Ag. eK. Ratibor. – Familienbes. s. 1846.
Bevollm.: Insp. Otto Richtarsky.
1 Assistent.
Fläche 240 ha: 180 Acker, 10 Wiesen, 3 Weide, 36 Korbweiden, 4 Park, 7 Garten, Hof, Wege ꝛc.
Grdst.-R.-E. etwa 4400 ℳ. – Schwarzb. ostfr. Rindviehherde m. Jungviehweide. Fohlenzucht. — Elektr. Anlage.

II. Güter innerhalb der Gemeinde- und Gutsbezirke.

4113. Bresnitz. P.T.E.Ag.eK.Ratibor 7 km; F. Bresnitz; A.St.kK. Lubowitz.
Gut. Beſ.: Franz **Kiſchka I.**
Fl. 25 ha. — Grdſt.-R.-E. 600 *M.*

4114. Gamman. P.T. Schonowitz 4,5 km; F. kK. Gammau (Kr. Ratibor); Klnb. Gr. Peterwitz 7,5 km; A. St. Silberkopf; Ag. eK. Ratibor 9 km.
Gut. Beſ.: Joh. **Sajetz.**
Fl. 29,3 ha. — Grdſt.-R.-E. etwa 800 *M.*
Gut. Beſ.: Vinzent **Pendzialeck's** Erben.
Fl. 27,6 ha. — Grdſt.-R.-E. etwa 750 *M.*
Gut. Beſ.: Julius **Nowak.**
Fl. 23,6 ha. — Grdſt.-R.-E. etwa 650 *M.*
Gut. Beſ.: Anton **Strzedella.**
Fl. 16,9 ha. — Grdſt.-R.-E. etwa 500 *M.*
Gut. Beſ.: Joh. **Modlich.**
Fl. 16,8 ha. — Grdſt.-R.-E. etwa 500 *M.*
Gut. Beſ.: Franz **Pendzialek.**
Fl. 16,7 ha. — Grdſt.-R.-E. etwa 500 *M.*

4115. Neuhof, Siedlungsg.⊡ (Gutsbz. **Zabelkau**). P. T. F. E. A. Annaberg (Kr. Ratibor) 3,5 km; St. kK. Zabelkau; eK. Ag. Ratibor.
Beſ.: **Oberſchleſ. Landgeſellſchaft** in Oppeln (ſ. Nr. 4028). — 1 Aſſiſtent.
Fl. 128 ha. — Grdſt.-R.-E. 2121 *M.*
Getreide-, Kartoffel- und Rübenbau.

4116. Ottitz (Ober), Dominialgut⊡. P. T. F 328. E. Ag. eK. Ratibor 6 km; A. Pawlau; St. Ober Ottitz; kK. Janowitz.
Beſ.: Walther **Riedinger,** Kgl. preuß. Rittmeiſter a. D.
Inſpektor: Wilhelm Pohl.
Fläche 192,1 ha: 175 Acker, 2,5 Wieſen 3 Weide, 1,4 Holz, 10,2 Hof ꝛc.
Grundſt.-R.-E. 5047 *M.* — Noriſche (Pinzgauer) Pferde. Schwzb. Oſtfrieſ. Verkauf von Hengſten u. Zuchtbullen.

4117. Ottitz (Neu), Freigut⊡. P. T. F 138. E. Ag. eK. Ratibor 5 km; E. Woinowitz (Schleſ.) 3 km; A. Neu Ottitz; St. Schloß Ottitz; kK. Janowitz.
Beſ.: Günther **v. Wrochem**'ſche Erben: Ww. Frau Margarete **v. Wrochem,** geb. Wutke, Frau Erika **Zimmer,** geb. v. Wrochem, u. Frl. Hertha **v. Wrochem.**
Bevollm.: Gerh. Zimmer, Herzogl. Pächter in Schloß Ottitz (Nr. 4072).
Inſpektor: Brockt.
Fläche 157 ha: 148 Acker, 5 Wieſen, 1 Holz, 3 Hof ꝛc. — Grdſt.-R.-E. 2799 *M.*
Schwarzweiße Oſtfrieſen.

4118. Plania, Gut⊡ (Stadtkreis Ratibor). P. T. F. E. St. Ag. eK. Ratibor 2 km; Klnb. Plania 1,5 km; kK. Oſtrog.
Beſ. (ſ. 1290): **Stadtgemeinde Ratibor.**
Parzellenweiſe verpachtet.
Fläche 214 ha: 205,2 Acker, 5,5 Wieſen, 3 Waſſer, 0,3 Unland ꝛc.
Grundſt.-R.-E. 3322 *M.*

4119. Woinowitz, Fideikommiß.⊡ (m. Nr. 4573). P. T. kK. A. St. Woinowitz (Schleſ.) 1 km; F 105 (Beſ.) u. 687 (Wirtſchaftsamt). Ag. eK. Ratibor; E. Woinowitz u. Woinowitz Dorf je 1 km.
Beſ.: Eduard **v. Banck,** Reg.-Aſſeſſ. a. D. Familienbeſitz ſeit 1875.
Bkk. Deutſche Bank Ratibor.
Oberinſp.*: Wilh. Lammich. 1 Aſſiſt.
Fläche 460,5 ha: 354,1 Acker, 78,5 Wieſen, 2,1 Waſſer, 11,2 Holz, 5,3 Park u. Garten, 9,3 Hof ꝛc.
Grdſt.-R.-E. 11601 *M.* — Zuckerrübenbau.

13. Kreis Roſenberg OS.

Größe: 898,762 Quadrat-Kilometer. — Einwohner: 52254. — Landgemeinden: 71. — Gutsbezirke: 56. — Amtsbezirke: 28. — Städte: Roſenberg mit 6012 Einw., Landsberg OS. mit 1102 Ew. — Viehſtand: 5991 Pferde, 20944 St. Rindvieh, 3719 Schafe, 21471 Schweine, 4382 Ziegen. — Lage: im nördlichen Teile der Provinz, grenzend an Polen. — Die Güter gehören zur Oberſchleſiſchen Fürſtentums-Landſchaft. — Bodenbeſchaffenheit: leichter, wenig ertragsfähiger Boden, vorherrſchend ſind

die Waldungen. — Der durchschnittliche Grundsteuer-Reinertrag beträgt pro Hektar Acker: 8,22 ℳ, Wiesen: 11,36 ℳ, Holz: 2,35 ℳ. — Von der Gesamtfläche sind: 379,40 qkm Acker, 57,95 qkm Wiesen, 395,69 qkm Wald. — Gewässer: die Lißwartha und die Prosna (beide sind Grenzflüsse mit Polen), ferner die Stober, der Budkowitzer und der Bodländer Flößgraben, der Worogda-Bach. — Eisenbahnen: die Rechte-Oder-Ufer-Bahn mit den Stationen: Lassowitz, Sausenberg, Zembowitz; Kreuzburg—Tarnowitz mit den Stationen: Alt Rosenberg, Rosenberg, Schoffschütz; Kleinbahn Zawisna—Rosenberg mit den Stationen: Zawisna, Hebestelle Landsberg, Landsberg, Wienskowitz, Nieder u. Ober Paulsdorf, Koselwitz, Jamm, Boroschau, Rosenberg; Kreuzburg—Jellowa mit den Stationen: Borkowitz, Georgenwerk, Thule, Laskowitz u. Podewils.

Mehlmühlen in Albrechtsdorf, Bodland, Groß Borek, Botzanowitz, Kraskau, Neudorf, Ober Paulsdorf, Rosenberg, Alt Rosenberg, Seichwitz, Thule u. Uschütz; Dampfsägewerke in Bodland, Krysanowitz, Rosenberg, Alt Rosenberg, Sausenberg, Wendrin, Zawisna und Zembowitz; Flachsbereitung in Klein Lassowitz, Alt Rosenberg, Schönwald u. Wendrin; Molkereien in Landsberg und Rosenberg.

Bildungsanstalten in Rosenberg: Aufbauschule, höhere Knabenschule, gehobene Mädchenschule, kaufm. u. gewerbl. Fortbildungssch.; ländl. Fortbildungsschulen in mehreren Orten.

Kreisstadt Rosenberg (Oberschles.).

Landgericht: Oppeln. Amtsgerichte: Rosenberg OS., Landsberg OS., Kreuzburg OS.

Landrat [F 56]: **Strzoda.**
Kreisinspektor: **Heisig.**
Kreiskasse: Rentmeister **Rzegotta.**
Kreisausschußinspektor [F 13]: **Teschner.**
Kreissparkasse, Kreisgiro-, Kreiskommunal- u. Kreisschulkasse [F 13]: Rendant Kassenins p. **Schliwa,** Gegenbuchführ. **Teubert.**
Kreisbaurat: **Sprotte.**
Kreisarzt [F 123]: Dr. **Balzer.**
Kreistierarzt [F 45]: **Schirmeisen,** Vet.-Rat.
Katasterdirektor: **Kaiser.**
Kreisschulräte: westl. Teil **Lehmann** in Kreuzburg; östl. Teil **Dwuzek** in Rosenberg OS.
Finanzamt [F 15]: Regierungsrat **Gies.**
Kulturamt: Reg.-Assessor **Reichelt.**
Hochbauamt in Kreuzburg.
Gewerbeaufsichtsamt in Kreuzburg.

I. Selbständige Gutsbezirke.

4120. Albrechtsdorf, Rittg. Gm. Vorw. **Alinenhof.** P. T. F 12. E. Ag. eK. kK. Rosenberg (Oberschles.) 3, Bhf. 4 km; A. St. Alt Rosenberg.
Besitzer: Heinrich Graf **von Bethusy-Huc,** Oberlt. a. D. auf Bankau (Nr. 3697).
Bevollm.: Otto Friedr. Graf von Bethusy-Huc in Bankau.
Pächter (ohne Wald): Wolfgang Graf von Bethusy-Huc.
Insp.*: Anton Mikulla.
1 Assistent, 1 Brennerei-Verwalter.*
Oberförst.: G. Walter in Bankau.
Fläche 1069 ha: 358 Acker, 43 Wiesen, 7 Weide, 4 Wasser, 650 Holz, 3 Garten,

3 Hof ꝛc. – Grdst.-R.-E. 5400 *M.*
Brennerei. — Eingetr. Stammherde schwarzb. Ostfriesen, Bullenaufzucht.

4121. Bodland, Siedelungsdomäne▯ m. Vorw. **Wierschy.** P. A. T. St. kK. Bodland; F 102. E. Ag. eK. Kreuzburg (Oberschl.) 6 km.
Bes.: **Oberschlesische Landgesellschaft** in Oppeln (s. Nr. 4028).
Oberverwalter*: Hielscher.
Inspektor: Heinze.
Brennereiverw.*: Wabnitz.
Fläche 505,5 ha: 388 Acker, 88,7 Wiesen, 1,9 Weide, 3,5 Wasser, 1,8 Garten, 16,6 Hof ꝛc. – Grdst. R.-E. 4725,50 *M.*
Brennerei. Brechhaus zur Flachsausarbeitung. Gemischtes schwarzb. Rindvieh. Dtsch. Edelschwein.
Sortenanbau- und Düngungsversuche. Originalsaaten zur Anerkennung.

4122. Bodland, Staatl. Oberförst. P. T. F. St. kK. Bodland 5 km; A. Jagdschloß Bodland; E. Ag. Kreuzburg (Oberschles.) 11 km; E. Borkowitz und Georgenwerk je 4 km; eK. Plümkenau.
Besitzer: **Preuß. Forstfiskus.**
Oberförster*: Freiherr Grote.
9 Förster* (2 ohne Rev.*), 2 Hilfsförst.*
Fläche 4398 ha: 4151 Holzboden, 247 Nichtholzb. — Grdst.-R.-E. 9786 *M.*

4123. Boroschau, Rittergut▯ mit den Vorw. **Eichberg, Rodeland** und 1 Gasthaus. P. T. A. eK. kK. Bischdorf (Oberschles.) 3 km; Klnb. Boroschau; F 46. E. Ag. Rosenberg (Oberschles.) 7,5 km; St. Skronskau.
Bes.: Dr.-Ing. ehrenh. Udo **Schulz,** Regierungsrat a. D. in Breslau 18, Ahornallee 27.
Bevollm.: Frl. Maria v. Tucholka.
Rentmeister*: Brzezinka
1 Förster*, 1 Schloßgärtner*.
1 Inspektor*, 1 Brennerei-Verwalter.*
Fläche 1059 ha: 442 Acker, 50 Wiesen, 510 Holz, 9 Weide, 13 Wasser, 4 Park u. Garten, 31 Hof ꝛc.
Grdst.-R.-E. 6079 *M.*
Dampfbrennerei. Dampfziegelei (Pächt.: Baumstr. Niemand in Beuthen OS.)

4124. Busow, Ritterg.▯ P. T. F 6. Ag. kK. Landsberg (Oberschles.) 5 km; E. Bankau 6, Kreuzburg (Pers.) 13 km; A. St. Busow; eK. Bankau.
Besitzer: Max **Milbradt.**
Postschkk. Breslau 50280.
1 Inspektor*, 1 Assist., 1 Brenner*.
Fl. 346,8 ha: 284,8 Acker, 29,7 Wiesen, 0,8 Weide, 18,8 Holz, 1,2 Park u. Wasser, 11,5 Wege, Gräben, Lehm- u. Sandgruben, Hof ꝛc. – Grdst.-R.-E. 2126 *M.*
Dampfbrennerei.

4125. Hoheneiche, Ritterg.▯ (Gutsbez. Wienskowitz). P. T. F 18. E. Ag. Landsberg (Oberschles.) 5 km; E. A. St. Wienskowitz 2 km; eK. Bischdorf; kK. Kostellitz.
Bes.: Emil **Mietzko.**
Fl. 202 ha: 150 Acker, 8 Wiesen, 30 Holz, 2 Park, 1,5 Garten, 10,5 Hof ꝛc.
Grdst.-R.-E. 1283 *M.*
Schwarzw. Ostfriesen. Landschwein.

4126. Jamm, Ritterg.▯ P. T. E. F 1. Bankau (Kr. Kreuzburg, Oberschles.) 6 km; Klnb. A. St. Jamm; Ag. kK. Landsberg (Oberschl.); eK. Bischdorf.
Besitzer: Dr. jur. Rudolf **Pratsch.**
Postschkk. Breslau 66577.
Inspektor: Martin Elsner.
1 Assistent, 1 Hofverw.*, 1 Förster*, 1 Hilfsförster, 1 Brennereiverwalter*.
Fläche 922 ha: 112 Acker, 40 Wiesen, 2 Weide, 24 Wasser, 425 Holz, 2 Park, 4 Garten, 11 Gräben, Wege, 4 Hof ꝛc.
Grdst.-R.-E. 6654 *M.* — Brennerei.

4127. Jaschine, Staatsdom. m. Vorw. **Lorzendorf.** P. Kl. Lassowitz 4 km; E. Lassowitz u. Borkowitz (Pers.) je 4,5, Sausenberg (Fracht) 10 km; A. St. Jaschine; Ag. F 29. T. Kreuzburg (Oberschles.) 7 km; eK. kK. Groß Lassowitz.
Besitzer: **Preuß. Domänenfiskus.**
Pächter: Ad. Ismer, Rittm. d. L. a. D.
Inspektor*: Tschirschnitz.
1 Assistent, 1 Brennereiverwalter.
Fläche 542 ha: 350 Acker, 60 Wiesen, 25 Weideland, 2 Gärten, 2 Wasser, 5 Holz, 98 Hof ꝛc.
Grundst.-R.-E. 4269 *M.*
Dampfbrennerei. — Ostfriesenherde.

4128. Jordansmühe, Ritterg.▯ (Gutsbez. **Schönwald**). P. T. F 14. kK. E. Ag. Rosenberg (Oberschles.) 4 km; A. St. Schönwald; eK. Bischdorf.
Besitzer: Hans **von Studnitz,** Landesältester auf Schönwald (Nr. 4137). Alter Familienbesitz.
1 Assistent, 1 Revierförster.
Fläche 417,4 ha: 244,3 Acker, 9,2 Wiesen,

1 Wasser, 147,2 Holz, 1 Park, 0,5 Garten, 14,2 Hof ꝛc. — Etwa 38 ha in Parz. an Anlieger verpachtet
Grdst.-R.-E. 2085 ℳ. — Fohlenzucht. Gründüngung. Kartoffelbau.

4129. Josephshöh, Siedlungsgut ▯ im Gutsbez. Koselwitz. P. T. F 22. Ag. kK. Landsberg (Oberschles.) 7 km; E. Bankau 9,5 km; Klnb. Koselwitz 1 km; A. St. Jamm; eK. Bischdorf.
Bes.: **Oberschlesische Landgesellschaft** in Oppeln (s. Nr. 4028).
Gutsverw.: Erwin Appel. – 1 Assist.
Fl. 348,7 ha: 297 Acker, 6 Wiese, 43 Holz, 3,7 Park, Garten, Hof ꝛc.
Grdst.-R.-E. 1986,63 ℳ.

4130. Koselwitz, Ritterg. ▯ P. T. F 3. Ag. kK. Landsberg (Oberschles.) 6 km; E. Bankau 8, Rosenberg 12, Kreuzburg 14 km; Klnb. Koselwitz; A. St. Jamm; eK. Bischdorf.
Bes.: **Oberschlesische Landgesellschaft** in Oppeln (s. Nr. 4028).
Bevollm.: Bieler, Major a. D.
Inspektor: Baumert.
1 Hofverwalter, 1 Brenner.
Fläche 500 ha: 250 Acker, 45 Wiesen, 77 Weide, 110 Holz, 1 Wasser, 1,5 Park, 1,5 Gärten, 14 Hof, Wege ꝛc.
Grdst.-R.-E. 3449 ℳ. – Dampfbrennerei. Schwarzb. Ostfriesen, Herdbuch.

4131. Kotschanowitz, Forstgutsbez. Bestandteil der Staatl. Oberförsterei Kreuzburg. (Först. Kotschanowitz, Jaschine u. Damnik). P. T. F. E. Ag. Kreuzburg; A. Jagdschl. Bodland u. Schiorke; St. Basan, Jaschine u. Kotschanowitz; eK Kreuzburg u. Bankau; kK. Bodland u. Kotschanowitz.
Besitzer: **Preuß. Forstfiskus.**
Forstmstr.: Schmidt in Kreuzburg (Nr. 3715). F 262 Kreuzburg (Oberschl.). 5 Förster.
Fläche 2400 ha: 47 Acker, 50 Wiesen, 2284 Holz, 1 Garten, 17 Hof, Unld. ꝛc.
Grundst.-R.-E. 8135 ℳ.

4132. Lowoschau, Rittg. ▯ P. T. E. eK. kK. Ag. F 12. Rosenberg (Oberschl.) 3 km; A. St. Alt Rosenberg.
Bes.: Heinrich Graf **von Bethusy-Huc** auf Bankau (Nr. 3697).
Bevollm.: Otto-Friedrich Graf von Bethusy-Huc ebenda.
Pächter (ohne Wald): Wolfgang Graf von Bethusy-Huc, Albrechtsdorf (Nr. 4120).
Insp.*: A. Mikulla in Albrechtsdorf.
Oberförster*: Walter in Bankau; 1 Förster*.
Fl. 491 ha: 108 Acker, 5 Wiesen, 2 Weide, 375 Holz, 1 Hof ꝛc.
Grundst.-R.-E. 2225 ℳ.
Eingetr. Stammherde schwarzb. Ostfriesen, Bullenaufzucht.

4133. Neuhoff (Kraskau-Neuhoff), Staatsdomäne mit Vw. **Kuhnau,** Kr. Kreuzburg (Nr. 3716). P. T. F 153. eK. E (m. Anschlußgleis). Ag. Kreuzburg (Oberschles.) 1,3 km; A. St. Kraskau-Neuhoff; kK. Kuhnau.
Besitzer: **Preuß. Domänenfiskus.**
Pächterin: verw. Frau Oberamtm. Maria Holubek, geb. Niedziela.
Administr.: Hubert Holubek.
1 Rechgsführ., 1 Brennereiverwalt.*.
Fläche 314 ha: 266,5 Acker, 30 Wiesen, 4 Wasser u. Holz, 1 Park, 2 Garten, 10,5 Hof ꝛc. — Grdst.-R.-E. 3715 ℳ. Dampfbrennerei. Schwarzb. Nbrgsvieh.

4134. Paulsdorf (Ober), Staatsdomäne mit **Bergvorwerk** u. Anteil **Koselwitz.** P. T. F 25. Ag. eK. kK. Landsberg (Oberschles.) 4 km; E. Rosenberg 15, Kreuzburg 16 km; Klnb. A. St. Ober Paulsdorf 1 km.
Besitzer: **Preuß. Domänenfiskus.**
Pächter: Oberamtm. Hauck in Groß Weigelsdorf (Nr. 1092).
Oberinspektor*: Titze.
2 Assist., 1 Brennereiverw.*, 1 Först.*
1 Betriebsleiter f. d. Flachsfabrik.
Fläche 768 ha: 466 Acker, 96 Wiesen, 15 Weide, 156 Holz, 3 Wasser, 5 Park, 5 Gart., 22 Hof ꝛc. – Grdst.-R.-E. 4780 ℳ.
Dampfbrennerei. Flachsfabrik. Elektr. Licht- u. Kraftanlage.
Dtsch. Edelschwein. Mastwirtschaft.
Kartoffel- u. Flachsbau. Rüben- u. Rübensamenbau.

4135. Radau, Majorat ▯ (Ludwig v. Schmackowsky'sches Familienfideik.) m. d. Vorw. **Kopaline, Lenke** u. Anteilen der Rustikalfeldmarken Radau, Lenke u. **Koschütz.** P. T. F 9 (Schloß). kK. E. Zembowitz 6,5, Bhf. 3,8 km; F (Posthilfst. f. Rentamt). A. St. Radau; Ag. Rosenberg; eK. Guttentag.
Bes.: Balthasar **von Aulock,** Major a. D. Familienbesitz seit 1816.

Rentmeister*: Ernst.
Postschk. Breslau 12577 (Rentamt). Bk. Eichborn & Co. in Kreuzburg.
Forstverwalter*: Dortmund.
1 Förster, 3 Heger*, 1 Hilfsjäger, 1 Ziegelmeister.
Inspektor*: Ruppelt. — 1 Assistent. 1 Brennereiverw., 1 Dampfpflugmstr.*
Fläche 2539 ha: 440 Acker, 43,5 Wiesen, 5,5 Weide, 2007,5 Holz, 7 Wasser, 3,5 Park, 2,5 Garten, 29,5 Wege, Gräben, Hof 2c. Anliegerverpachtung.
Grdst.-R.-E. 7746 M. – Dampfpflug. Brennerei (1030001 Brennrecht). Dampfziegelei. — Schwarzb. Niederungsvieh. Saatgutwirtschaft.

4136. Rosenberg (Alt), Ritterg. ▯ m. Rustikalbes. P. T. F 28. Ag. eK. Rosenberg (Oberschles.) 6 km; E. kK. A. St. Alt Rosenberg 1,6 km.
Bes.: Mortimer **von Lieres und Wilkau,** Hauptmann a. D., Landesältester. Familienbesitz seit 1897.
Bk. Kreisgirokasse Rosenberg OS. Gutsverw.: Postschk. Bresl. 17820.
Inspektor*: Pohl. — 1 Assistent, 1 Brenn.-Verw.*, 1 Förster*.
Fläche 868 ha: 605 Acker, 53 Wiesen, 10 Weide, 162 Holz, 5 Wasser, 33 Park, Wege, Garten, Hof 2c.
Grdst.-R.-E. 6577 M. — Brennerei. Schneidemühle (verpachtet). Ziegelei. Flachsausarbeitungsanstalt.
Schwarzbunt. Niederungsvieh, Stammherde. Zucht schwerer Arbeitspferde.
Gründüngung. Rieselwiesen. Starker Flachs- u. Gemüsebau. Saatgutwirtsch.

4137. Schönwald, Ritterg. ▯ m. Vorw. **Eichgrund.** P. T. F 14. E. Ag. kK. Rosenberg (Oberschles.) 1 km; A. St. Schönwald; eK. Bischdorf.
Bes.: Hans **v. Studnitz,** Oberlt. (im ehem. Leib-Kür.-Rgt.) a. D., Landesält. Alter Familienbesitz über 100 Jahre. Postschk Bresl. 27751. Bk. Schles. Landschaftl. Bank u. E. Heimann, Brsl.
Oberinspektor*: Herbert Elsner.
1 Hofverwalter*, 1 Assist., 1 Brenn.-Verw.*, 1 Revierförster*, 1 Hilfsjäg.
Fläche 836,5 ha: 452 Acker, 30,6 Wiesen, 304,6 Holz, 0,5 Weide, 0,8 Wasser, 4 Park, 3,5 Garten, 40,5 Hof 2c. 25 ha an Anlieger verpachtet.
Grundst.-R.-E. 5223 M. — Brennerei. Beteil. an Genossenschaftsmolk. i. Rosenberg (Oberschles.) u. Zuckerfabrik Bernstadt. Flachsausarbeitungsanstalt.
Schwarzb. Niederungsvieh (Herdbuch). Dtsch. Edelschw. Merinofleischschaf. Kartoffel-, Rüben- und Flachsbau. Gründüngung.

4138. Seichwitz (Mittel u. Nieder), Staatsdomäne m. **Waldvorwerk.** P. T. F 1. A. St. kK. Seichwitz; E. Pitschen 13 km; Klnb. Ag. Landsberg (Oberschles.) 9 km; eK. Woislawitz.
Besitzer: **Preuß. Domänenfiskus.**
Pächter: Günther Franzki, Hauptm. d. R. a. D. — Postschk. Brsl. 13834.
1 Insp., 1 Hofverw., 1 Brennereiverw.*
Fläche 538 ha: 400,5 Acker, 84,7 Wiesen, 7,7 Weide, 0,5 Wasser, 20 Holz, 1,4 Park u. Garten, 23,2 Gräben, Wege, Hof 2c. 43,4 ha in Parzellen unterverpachtet.
Grundst.-R.-E. 5844 M. — Brennerei und Kartoffelflockenanlage.

4139. Seichwitz (Ober), Rittg. ▯ m. d. Vorw. **Niederhof** u. **Carolinenhof.** P. T. A. St. kK. Seichwitz; F 7. Ag. Landsberg (Oberschl.); E. Pitschen 15, Kreuzburg 25 km; Klnb. Zawisna 5 km; eK. Roschkowitz.
Bes.: Wilh. **Rudolphi,** Rittmstr. d. R. a. D. u. Landesältester. — Fam.-Bes. s. 1867.
Bk. Schles. Landsch. Bank, Breslau. 1 Insp., 1 Assist., 1 Rechnungsf.
Brennmeister*: Kendzia.
Fläche 610 ha: 470 Acker, 65 Wiesen, 48 Holz, 12 Park, 5 Teiche, 10 Hof 2c.
Grundst.-R.-E. 6546 M. — Brennerei. Wassermühle mit Elektrizitätswerk.
Rotb. Ostfriesen. Belg. Pferde.

4140. Skronskau, Rittg. ▯ P. T. F 1. eK. Bischdorf (Oberschles.) 3 km; E. Ag. Rosenberg 11½ km; Klnb. Boroschau 4½ km; A. St. Skronskau; kK. Kostellitz.
Bes.: Viktor **Krahl,** Kaufm. in Beuthen OS. u. Heinr. **Horzetzky,** Rgbs. auf Skronskau. — 1 Assist.
Bk. Hansabank in Rosenberg und Beuthen OS.
Fläche 415 ha: 275 Acker, 15 Wiesen, 19 Weide, 1 Wasser, 93 Holz, 2 Park, 1 Garten, 9 Wege, Hof 2c.
Grundst.-R.-E. 2688 M.
Rindvieh: Holländer (Herdb.). Fohlenzucht m. eig. ostfries. Hengst. Veredl. Landschwein, Ferkelverkauf.

4141. Thule, Rittg. ▯ (m. e. Geldfideikommiß) m. den Vorw. **Agneshof, Ernsthof, Ostrolenka** u. **Frischmühle.** P. T. F 2. E. kK. A. St.

Thule (Oberschles.), Bhf. 3,5 km; Ag. Rosenberg; eK. Gr. Lassowitz.
Bes.: Egon Reichsfreiherr **von Fürstenberg**, Rittmeister d. Ldw.-Kav. a. D. Familienbesitz seit 1867.
Wirtschaftsamt: Postschkk. Bresl. 14717.
Administrator*: Wilh. Milde.
1 Assistent, 1 Brennereiverwalter*.
Forstverw.*: Thiel. — 4 Heger*.
Fläche 2143,7 ha: 480 Acker, 240 Wiesen, 2,8 Weide, 1352,9 Holz, 1 Wasser, 4 Park, 3 Garten, 60 Gräben, Wege u. Gestelle, Hof 2c. – Grdst.-R.-E. 7552 *M.*
Dampfbrenn. Wassermahlmühle (verp.)
Schwarzw. Oldenb. Rindviehherde. Merinofleischschafe. Oldenb. Fohlenzucht. Kartoffel- und Getreidebau.

4142. Thurzy, Ritterg. P.T.E. Mischline 2 km; A. St. Zembowitz 4 km; Ag. Rosenberg; eK. kK. Guttentag.
Besitzer: Se. Majestät **Friedrich August**, vorm. reg. **König von Sachsen** in Sibyllenort (Nr. 1122 ff.).
Förster: Nowomiejski in Dombrowitze b. Friedrichsgrätz.
Fläche 300 ha: 30 Acker, 9 Wiesen, 256 Holzung, 5 Wege 2c.
Grdst.-R.-E. 600 *M.*

4143. Uschütz I, Staatsdomäne mit d. Vw **Luisenhof, Annenhof, Marienhof, Wittenau u. Heinadel.** P. A. St. Uschütz (Oberschles.); T. F 42. E. Pitschen (Oberschles.) 10, Bhf. 15 km; Ag. Landsberg OS. 11 km; eK. Roschkowitz; kK. Seichwitz.
Besitzer: **Preuß. Domänenfiskus.**
Pächterkonsortium (bestehend aus 4 Beteiligten):
Bevollm.: Hans von Portatius, Hauptmann. a. D., Luisenhof.
Dom.-Verw.: Postschkk. Bresl. 24965.
1 Inspekt.*, 1 Rentmeister*, 1 Brenn.-Verwalter*, 1 Revierförster*.
Fl. 1055 ha: 654,6 Acker, 65,8 Wiesen, 4,6 Weide, 263,2 Holz, 5,8 Wasser, 4 Park, 1 Gärten, 56 Unland, Hof 2c.
Grundst.-R.-E. 11255 *M.*
Brennerei m. Flockenfabrik. Elektr. Licht- und Kraftanlage.
Schwarzb. und rotbunte Ostfriesen.
Mitgl. d. Schles. Rindviehzüchtervereinig.

4144. Uschütz II, Staatsdomäne m. den Vorw. **Albrechtshof, Karlshof** und **Dorotheenhof,** P. A. St. Uschütz (Oberschles.) T. F 81. E. Pitschen 9 km; eK. Roschkowitz; kK. Seichwitz; Ag. Landsberg OS.
Bes.: **Preußischer Domänenfiskus.**
Pächter: Gotthard Eckhardt.
1 Inspektor, 1 Rechnungsführer.
Fläche 529,5 ha: 400 Acker, 28,5 Wiesen, 25,3 Weide, 50 Moor, 2 Garten, 23,2 Unland, Hof 2c.
Grdst.-R.-E. 7238 *M.*
Schwarzb. Rindvieh.

4145. Wachowitz, Ritterg. P. T. F 55. E. Ag. eK. Rosenberg (Oberschles.) 3,5 km; A. St. Wachowitz; kK. Wyssoka.
Besitzerin: Friederike **Schmidtlein.**
Bevollm.: M. Schmidtlein.
Fläche 93,3 ha: 76,8 Acker, 3,3 Wiesen, 5,7 Weide, 0,2 Wasser, 7,3 Wege, Gärten, Hof 2c.
Grundst.-R.-E. 700 *M.*
Schwarzw. Ostfriesen.

4146. Walzen, Ritterg. P. T. F. E. Ag. eK. kK. Rosenberg (Oberschles.) 2 km; A. St. Alt Rosenberg.
Bes.: Johann Gottlob Freiherr **von Reiswitz und Kaderzin** auf Wendrin.
Fläche 98,9 ha: 80,4 Acker, 7,5 Wiesen u. Weide, 6,1 Holz, 4,9 Hof 2c.
Grundst.-R.-E. 690 *M.*

4147. Wendrin mit **Kielbaschin** und **Altvorwerk,** Ritterg. P. T. F 1. Kudoba (Oberschles.) 4 km; E. Sausenberg 4 km; A. St. Wendrin; Ag. eK. kK. Rosenberg.
Bes.: Johann Gottlob Freiherr **von Reiswitz und Kaderzin,** Refer. a. D., Amtsvorst. – Postschkto. Brsl. 17200.
Inspektor*: Janik.
Rentmeister: Scholz.
Hegemeister*: Tischler.
Brennereiverwalter*: Tesche.
Fläche 916,2 ha: 439,5 Acker, 15,4 Wies., 412 Holz, 8,3 Wasser, 8,4 Park, 7,7 Garten, 24 Hof 2c. — Grdst.-R.-E. 4722 *M.*
Brennerei. Leinölmühle. Flachsausarbeitungsanstalt. Anteil an Molkerei Rosenbg u. Dampfpfluggen. Wendrin.
Rote Ostfriesen. — Flachsbau.

4148. Wienskowitz, Ritterg. m. **Paulinenhütte.** P.T. F 19. Ag. eK. kK. Landsberg (Oberschles.) 2 km; E. A. St. Wienskowitz.
Bes.: **Oberschlesische Landesgesellschaft** in Oppeln (s. Nr. 4028).
Insp.: Gloger. – 1 Assist. 1 Brenner.

Fläche 409,3 ha: 316 Acker, 62 Wiesen 10 Holz, 6,3 Weide, 1,7 Wasser, 4 Park, 9,3 Gärten, Hof ꝛc.
Grdst.-R.-E. 2930 *M.* Dampfbrennerei. Rote Ostfriesen. Merinofleischschaf. Dtsch. Edelschw. – Beteil. an Molkerei in Landsberg OS. u. Zuckerfabrik in Kreuzburg. – Milch- u. Mastwirtsch.

4149. Wyssoka, Ritterg. ▯ P. T. F 17 (Magistrat), 4 (Forstamt) u. 34 (Stadtzieg.). E. eK. Ag. Rosenberg (Oberschles.) 4 km; E. auch Schoffschütz 2 km; A. St. Wachowitz; kK. Wyssoka.
Bes.: **Stadtgemeinde Rosenberg (OS.).** Postschkk. Breslau 14900.
Stadtförster*: Oehlgardt, Forsthaus Grötsch.
Ziegelmeister: Seidel.
Fläche 780,6 ha: 12,4 Acker, 3,7 Wiesen, 762 Holz, 1,5 Weide, 1 Wasser.
Grdst.-R.-E. 2487 *M.* — Dampfziegelei.

Karmunkau,

Preußisch-Brandenburgische Hausfideikommißherrschaft ▯, bestehend aus den Gütern Nr. 4150/56.

Besitzerin: Die vorm. **Königliche Familie der Hohenzollern.**
Verwalt.: Die Preuß. Hofkammer in Berlin-Charlottenburg 5, Spandauer Straße 1. — Bkt. Preußische Seehandlung.
Gesamtfläche 10380 ha. — Grundst.-R.-E. im ganzen 50348 *M.*

4150. Bischdorf, Rittg. P. T. F 2. A. St. eK. kK. Bischdorf (Oberschles.); E. Ag. Rosenberg 10 km; Klnb. Boroschau 4 km.
Administr.*: Dr. Funck, Hptm. a. D. Postscheckkonto Breslau 23483.
Fläche 452,5 ha: 347,3 Acker, 78 Wiesen, 10,4 Weide, 1,8 Garten, 15 Hof ꝛc.
Grdst.-R.-E. 4299 *M.*
Schwarzb. Ostfriesen u. ostpr. Holländer.

4151. Borek (Groß), Rittg. m. Vorw. **Eisenhammer** u. **Sophienhof.** P. T. F 1. A. St. Groß Borek; E. Ag. kK. Rosenberg OS. 12 km; eK. Bischdorf; Franziskanerkloster am Ort.
Administr.: Oberamtmann Hielscher in Alt Karmunkau.
Dom.: Postschckkto. Brsl. 22975.
Inspektor*: E. Wilcke.
Fläche 484,8 ha: 327 Acker, 112,5 Wiesen, 7,6 Weide, 12 Wass., 22 Holz, 0,5 Gärt., 3,2 Hof ꝛc. – Grundst.-R.-E. 3686 *M.*

4152. Botzanowitz, Ritterg. mit den Vorw. **Warlow, Wichrau** u. **Jaworgrube.** P. T. F 7. A. St. kK. Botzanowitz; E. Ag. Rosenberg (Oberschl.) 16 km; eK. Bischdorf.
Pächter: Frau Amtsrat Hertha von Pannwitz, geb. Retter, u. Wilhelm von Pannwitz, Oberlt. a. D.
Postschkk. Breslau 63535 (Wirtschaftsamt). — 1 Insp., 1 Brenner, 1 Assist.
Fläche 696 ha: 523 Acker, 74 Wiesen, 44 Weide, 2 Gart., 53 Unland, Hof ꝛc.
Grundst.-R.-E. 4652 *M.* — Brennerei. Flachsbereitungsanstalt m. Dampfbetr. Schwarzb. Ostfries. Dtsch. Edelschwein.

4153. Karmunkau, Oberförsterei mit der Revierförsterei **Eisenhammer,** d. Förstereien **Schwarzwald, Kutzoben, Neu Karmunkau, Alt Karmunkau, Bischdorf, Albrechtsdorf, Birkenhorst** u. **Kostellitz.** Amtssitz in Bischdorf. P. T. F 3. Bischdorf (Oberschl.); E. Ag. Rosenberg OS. 10 km.
Oberförster: Rudolph Siegling in Bischdorf (Oberschl.). – 1 Revierförster, 1 Forstsekr., 8 Förster, 3 Hilfsförster, 3 Forstschutzgehilfen.
Fl. 6392 ha. — Grdst.-R.-E. 14 249 *M.*

4154. Karmunkau (Alt und **Neu),** Rittergüter mit Vorwerk **Ellguth-Psurow** u. **Wollentschin.** P. T. Radlau (Oberschles.) 1,5—5 km; F 3 (u. 5 f. Psurow). kK. Sternalitz; E. Ag. Rosenberg (Oberschl.) 12—14 km; A. Bischdorf (f. Alt K. und Wollentschin), Botzanowitz (für Neu K.) u. Sternalitz (für Psurow); eK. Bischdorf; St. Alt Karmunkau.
Administrator*: Hielscher, Oberamtmann in Alt Karmunkau.
Postschkk. Breslau 26702.
1 Inspektor, 1 Rechnungsf., 1 Brenn.-Verwalter*, 1 Ziegelmeister*.
Inspektoren*: Staron in Psurow und Seja in Neu Karmunkau.
Fl. 1061,9 ha: 865 Acker, 114 Wiesen, 50 Weide, 23,4 Wasser und Wege,

2,6 Garten, 6,9 Ödland, Hof ꝛc.
Grundst.-R.-E. 10281 ℳ.
Brennerei. Molkerei. Dampfziegelei.
Schwarzb. Ostfriesenherde.

4155. Kostellitz, Ritterg. mit Vorw. **Wytokka.** P.T.kK. Kostellitz; F 5. A. St. eK. Bischdorf (Oberschles); E.Ag.Rosenberg(Oberschles)15 km.
Administr.*: Dr. Funck in Bischdorf.
Inspektor*: Krause.
Fläche 483,3 ha: 337,2 Acker, 73,4 Wies., 66,7 Weide, 2 Wasser, 1 Holz, 0,7 Gart., 2,3 Hof ꝛc.
Grdst.-R.-E. 4346 ℳ.
Schwarzb. Ostfriesen.

4156. Sternalitz, Rittg. m. Vorw. **Separation.** P. T. F1. kK. A. St. Sternalitz; E.Ag. Rosenberg (Oberschles.) 16 km; eK. Bischdorf.
Administr.: R. Piltz, Oberamtmann. Postschkt. Bresl. 22963 (Adm.-Kasse) und 28800 (Piltz).
1 Inspektor*, 1 Brennereiverwalter*, 1 Wirtschafter in Separation.
Fl. 809,6 ha: 651,4 Acker, 95 Wiesen, 50 Weide, 1,2 Wasser, 1,1 Holz, 2 Gart., 8,9 Hof ꝛc. — Grdst.-R.-E. 8835 ℳ.
Molkerei. Brennerei. Kartoffeltrockn.-Anlage. Elektrische Lichtanlage.
Schwarzb. ostfriesische Herde.

Herrschaft Lassowitz ▯,

bestehend aus den Gütern Nr. 4157/64.

Besitzer: Se. Durchlaucht Christian Kraft Fürst **zu Hohenlohe-Oehringen,** Generalmajor vorm. à l. s. d. A. auf Slawentzitz, Kr. Cosel.
Gesamt- und Forstverwaltung: siehe bei Nr. 3501 u. ff.
Gesamtfläche 11 383 ha. — Gesamt-Grdst.-Reinertrag 45 574 ℳ.

4157. Grunowitz, Ritterg. P. T. St. Klein Lassowitz 4 km; E. Lassowitz 4,5 km; A. Sausenberg; Ag. kK. Rosenberg (OS); eK. Gr. Lassowitz.
Pächter: Kirsch in Kl. Lassowitz.
Inspektor: Oswald Huchel.
Fläche 791 ha: 268 Acker, 16 Wiesen, 9 Weide, 480 Holz, 8 Wasser, 10 Hof ꝛc.
Grdst.-R.-E. 5694 ℳ. — Wassermühle. Jungviehzucht. Rüben- u. Getreidebau.

4158. Kudoba (Chudoba), Rittg. P.T. F 3. kK. Kudoba (Oberschl.); E. A. Sausenberg 3 km; Ag. eK. Rosenberg 13 km; St. Gr. Lassowitz.
Pächter (58,2 ha): Georg Heilmann in Groß Lassowitz. — 1 Inspektor.
Fläche 484 ha: 166 Acker, 11 Wiesen, 2 Weide, 296 Holz, 1 Garten, 8 Hof ꝛc.
Grdst.-R.-E. 2265 ℳ. - Weidewirtschaft f. d. Jungvieh d. Stammherde Groß Lassowitz. — Starker Kartoffelbau.

4159. Laskowitz, Ritterg.m.Rustikalbes. in Bierdzan u. Neu Budkowitz. P.T. kK.Thule(Oberschles.)3km;F3 Altbudkowitz (Schles.); A. Sausenberg 11 km; St. E. Laskowitz 1 km; Ag. Rosenberg; eK. Gr. Lassowitz.
Administrator: Moritz.
Fläche 1873 ha: 308 Acker, 197 Wiesen, 7 Weide, 3 Gräserei, 1 Teiche, 1317 Holz, 3 Garten 37 Unl., Hof ꝛc.
Grundst.-R.-E. 10 449 ℳ.

4160. Lassowitz (Groß), Ritterg. P.T. St. eK. kK. Groß Lassowitz; F 3. Kudoba (Oberschles.); A.E. Sausenberg 4 km; Ag. Rosenberg.
Pächter (239,5 ha): Georg Heilmann (s. auch Nr. 1700). - Bkk. Dresdener Bank Breslau, Kasse Ring.
1 Inspektor, 1 Assistent, 1 Brennereiverwalter, 1 Sekretärin.
Fläche 1168 ha: 250 Acker, 46 Wiesen, 4 Weide, 847 Holz, 2 Garten, 19 Hof ꝛc.
Grundst.-R.-E. 4951 ℳ.
Brennerei. — Schles Rotvieh (Herdb.). Starker Hackfruchtbau.

4161. Lassowitz (Klein), Rittergut. P. T. St. Klein Lassowitz; F 72. Kreuzburg (Oberschl.); E. Lassowitz 2 km; A. Sausenberg; Ag. Rosenberg (Oberschl.); eK. kK. Gr. Lassowitz.
Pächter: Kirsch, Hauptm. d. R. a. D. Postschkt. Breslau 11189.
1 Rentmeister*, 1 Inspektor.*
Fläche 1359 ha: 413 Acker, 101 Wiesen, 5 Weide, 792 Holz, 24 Wasser, 3 Garten, 21 Hof ꝛc.
Grundst.-R.-E. 8711 ℳ. — Brennerei. Molkerei (Pächt. Smaczny). Wassermühle. Milchviehz. Rübenb. Fischerei.

4162. Sausenberg, Ritterg. m. Teilstücken aus Gutsbez. Lowoschau und Gem. Radau. P.T. F. E.A. Sausenberg, Bhf. 2,5 km; Ag. Rosenberg

13 km; St. eK. Groß Lassowitz; kK. Kudoba.
Fläche 4948 ha: 133 Acker, 52 Wiesen, 4 Weide, 15 Teiche, 4564 Holz, 4 Garten, 76 Hof, Wege ꝛc.
Grundst.-R.-E. 9628 M.
Dampfbrettmühle (1 Verw.*) u. Ziegelei.

4163. Skorkau, Rittg. P. T. St. Klein Lassowitz 4 km; A. Sausenberg; Ag. kK. Rosenberg (OS) 11 km; E. Lassowitz 4 km; eK. Gr. Lassowitz.
Pächter: Kirsch in Kl. Lassowitz.
Fl. 295 ha: 179 Acker, 2 Wiesen, 2 Weide, 3 Teiche, 106 Holz, 3 Hof ꝛc.
Grundst.-R.-E. 1875 M. – Fohlenzucht.

4164. Trebitschin, selbst. Gutsbez. P. T. St. eK. kK. Groß Lassowitz 3 km; E. A. Sausenberg 6 km; Ag. Rosenberg.
Pächter (136,2 ha): Georg Heilmann in Groß Lassowitz.
Fläche 452 ha: 186 Acker, 52 Wiesen, 2 Weide, 196 Holz, 16 Hof ꝛc.
Grundst.-R.-E. 1912 M.
Merinofleischschafherde.

Anteil des Herzogtums Ratibor (Fideikommißherrschaft Zembowitz), bestehend aus den Gütern Nr. 4165—71.

Besitzer: Se. Durchlaucht Viktor Herzog **von Ratibor,** Fürst zu Corvey, Prinz zu Hohenlohe-Schillingsfürst, auf Schloß Rauden (Nr. 4108).
Zentralverwaltung: Herzogl. Kammer in Schloß Ratibor (Nr. 4089 u. ff.).
Generalbevollm.: Kammerpräsident von Schwarzkopf in Schloß Ratibor, Oberförster*: Just in Zembowitz [F 7]; 3 Revierförster*, 4 Förster*, 3 Hilfsförster. — Rentmeister*: Münch.

4165. Kneja (Forstbez.), Ritterg. P. T. E. A. St. kK. Zembowitz 4 km; Ag. Rosenberg OS; eK. Guttentag.
Fläche 1428 ha: 82 Acker, 40 Wiesen, 6 Weide, 1285 Holz, 3 Hof ꝛc.
Grundst.-R.-E. 1926 M.

4166. Leschna (Forstbez.), Ritterg. P. T. E. Ag. eK. Rosenberg (Oberschles.) 7,5 km; A. Zembowitz; St. Wachow; kK. Wyssoka.
Fläche 1075,5 ha: 43 Acker, 35 Wiesen, 18 Weide, 973 Holz, 2,5 Hof ꝛc., 4 Wasser. — Grdst.-R.-E. 1794 M.

4167. Oschietzko (Forstbez.), Ritterg. P. T. E. A. St. kK. Zembowitz 5 km; Ag. eK. Rosenberg (OS) 12 km.
Fl. 488 ha: 35 Acker, 16 Wies., 437 Holz.
Grundst.-R.-E. 2079 M. — Ziegelei.

4168. Poscholkau, Ritterg. P. T. eK. Guttentag (Oberschles.) 5,5 km; E. A. kK. Zembowitz 7 km; St. Frei-Kadlub; Ag. Rosenberg (Oberschl.).
Fl. 362 ha: 96 Acker, 10 Wies., 2 Weide, 254 Holz. — Grundst.-R.-E. 1680 M.

4169. Pruskau, Ritterg. P. T. E. A. St. kK. F 2. Zembowitz 4,5 km, Bhf. 2 km; Ag. Rosenberg (Oberschles.) 13 km; eK. Guttentag.
Pächter: Karl Adametz, Major a. D. in Zembowitz.
Fläche 674 ha: 143 Acker, 58 Wiesen, 468 Holz, 2 Weide, 1 Wasser, 2 Hof ꝛc.
Grdst.-R.-E. 2886 M. — Remontegestüt.

4170. Wachow, Forstritterg. P. T. E. Ag. eK. Rosenberg (Oberschl.) 4,5 km; A. Zembowitz; St. Wachow; kK. Wyssoka.
Fläche 811 ha: 41 Acker, 21 Wiesen, 6 Weide, 742 Holz, 1 Hof ꝛc.
Grdst.-R.-E. 1326 M.

4171. Zembowitz, Ritterg. m. Vorw. **Amalienhof.** P. T. F 1. E. A. St. kK. Zembowitz (Bhf. 3 km); Ag. Rosenberg (OS); eK. Guttentag.
Pächter: Karl Adametz, Major a. D.
Fläche 1063 ha: 415 Acker, 13 Wiesen, 16 Weide, 8 Wasser 597 Holz, 14 Hof ꝛc.
Grdst.-R.-E. 6882 M. – Brennerei. Mehl- u. Schrotmühle (Wass.). Dampfsägewk. Remontegestüt. Schwarzw. Niederungsv.

Anteil der Fideikommißherrschaft Koschentin-Landsberg-Tworog, bestehend aus den Gütern Nr. 4172/3.

Bes.: Se. Durchl. Karl Gottfried Prinz **zu Hohenlohe-Ingelfingen** auf Schloß Koschentin (Kr. Lublinitz in Polen).
Generalbevollm.: Generaldirektor Dr. van Husen, Schloß Tworog (F 7).
Revierförster*: Schroeter in Sophienberg, P. Landsberg (Oberschles.).
Pächter d. Ldw.: Th. Gebel in Schloß Landsberg [F 13 Landsberg (Oberschles.)].
Fläche im Kr. Rosenberg 911,4 ha. — Grundst.-R.-E. 6506,10 M.

4172. Landsberg, Rittg. m. Vorw. **Leschnik.** P. T. Ag. eK. kK. Klnb. Landsberg (Oberschl.); E. Bankau 11 km; A. Dorf Landsberg; St. Wienskowitz.
Fläche 691,4 ha: 265 Acker, 104,9 Wiesen, 3,2 Weide, 295,7 Wald.
Grundst.-R.-E. 5158,80 *M.*
Bierbrauerei. Wassermühle.
Hierzu im Stadtbez. Landsberg: Fl. 32,4 ha. — Grdst.-R.-E. 285 *M.*

4173. Paulsdorf (Nieder), Vorw. P. T. Ag. eK. kK. Landsberg (Oberschles.) 3 km; E. Bankau 10 km; Klnb. Ndr. Paulsdorf; A. Dorf Landsberg; St. Wienskowitz.
Fläche 187,5 ha: 100 Acker, 3,8 Wiesen, 71,3 Holz, 10,3 Weide.
Grundst.-R.-E. 1062,30 *M.*

⊙Herrschaft Alt und Neu Wzieśko,

bestehend aus den Gütern Nr. 4174/76.

Bes.: Dr. Ernst **Gallinek**'sche **Erben** auf Krysanowitz. — Familienbesitz seit 1861.
Gutsverwaltung: Oberinsp.* Bräuer; 1 Assistent und 1 Brennerei-Verw.* in Neudorf; 1 Rentmstr.* u. 1 Amtm. in Krysanowitz.
Gesamtfläche 2272 ha. — Gesamt-Grdst.-R.-E. 15534 *M.*

4174. Gohle, Ritterg. m. d. Vorw. **Przytocna.** P. T. kK. Seichwitz 3,5 km; E. Pitschen 11,5 km; Klnb. Ag. Landsberg 6 km; A. St. Krysanowitz; eK. Roschkowitz.
Fläche 1114 ha: 377 Acker, 12 Wiesen, 34 Weide, 678 Holz, 1,5 Wasser, 11,5 Hof ꝛc. — Grundst.-R.-E. 5571 *M.*
Ziegelei und Eisensteinförderungen in Hellewald, Przytocna u. Martiklos.

4175. Krysanowitz, Ritterg. m. Vorw. **Latznow** und der Hüttenanlage **Wzieśko.** P. Klnb. Zawisna 1 km; E. Pitschen 19 km; Ag. eK. Landsberg 5 km; A. St. T. F. Krysanowitz; kK. Seichwitz.
Fläche 464 ha: 373 Acker, 82 Wiesen, 5 Wasser, 4 Hof ꝛc.
Grdst.-R.-E. 5745 *M.*-Elektoral-Merinostammherde. – Oldenburger Rindvieh. Brettschneidemühle.

4176. Neudorf, Ritterg. m. Vorw. **Neu Laffke.** P. Klnb. Zawisna 2 km; E. Bankau 14 km; Ag. eK. kK. Landsberg 1 km; A. St. T. Krysanowitz.
Fl. 694 ha: 294 Acker, 42 Wiesen, 12 Weide, 335 Holz, 4 Wasser, 7 Hof ꝛc.
Grundst.-R.-E. 4218 *M.*
Brennerei. Wassermühle. Knochendämpferei u. Knochenstampfe. Eisensteinförderungen in der Schwierzinna.
Oldenb. Rindvieh, gr. engl. Schweine. Elektoral-Merinostammherde.

Majoratsherrschaft Schoffschütz,

bestehend aus den Gütern Nr. 4177/79.

Besitzer: Leopold Graf **von Geßler,** Kgl. preuß. Generalmajor z. D. Familienbesitz seit 1762. F 1 Schoffschütz.
Forstverwaltung: Oberförster* Förster in Lomnitz b. Schoffschütz, zugleich Rentmeister. F 2 Schoffschütz. — 3 Förster*, 1 Fischmeister*.
Ökonomieverwaltung: Oberinsp. Gruhn in Hedwigshof. F 4 Schoffschütz. 1 Assistent, 1 Brennereiverwalter*.
Gesamtfläche 1956 ha. — Gesamt-Grdst.-Reinertrag 9300 *M.*

4177. Schoffschütz, Ritterg. P. T. F. E. A. St. Schoffschütz, Bhf. 1 km; Ag. eK. Rosenberg 6,5 km; kK. Wyssoka.
Fläche 660,9 ha: 350 Acker, 100 Wiesen, 200,1 Wald, 10,8 Wasser.
Dampfbrennerei. Rindvieh: Ostfriesen zur Aufzucht u. Milchnutzung. Pferde-, Schweine- u. Karpfenz. – Flachsbau.

4178. Lomnitz (Hedwigshof), Rittergut mit Kolonie **Tellsruh.** P. T. F. E. A. St. Schoffschütz 3,5 km; Ag. eK. Rosenberg; kK. Wyssoka.
Fläche 790,3 ha: 410 Acker, 100,3 Wiesen u. Weide, 20 Wasser, 250 Wald.
Wassermühle. Fischzucht. Jungviehaufzucht. Schweinezucht. — Flachsbau.

4179. Brinnitz, Forstbez. m. Vorw. P. T. F. E. A. St. Schoffschütz 5,5 km. Ag. eK. Rosenberg; kK. Wyssoka;
Fläche: 505 ha Wald und Wiesen.

14. Restkreis Rybnik.

Güter s. unter nachstehenden Nummern:

a) verwaltet vom Landrat in Ratibor.

Größe: 122,1 qkm. — Einwohner: 5860. — Landgemeinden: 8. — Gutsbezirke 7.

Gurek Nr. 4067.
Barglowka Nr. 4106.
Jankowitz-Rauden Nr. 4107.
Rauden (Groß) Nr. 4108.
Rauden (Klein) Nr. 4109.
Stanitz Nr. 4110.
Stodoll Nr. 4111.

b) verwaltet vom Landrat in Gleiwitz.

Größe: 22,28 qkm. — Einwohnerzahl in der des Kreises Tost-Gleiwitz einbegriffen, ebenso die Landgemeinden und Gutsbezirke.

Nieborowitz Nr. 4261.
Nieborowitzerhammer Nr. 4262.
Pilchowitz Nr. 4266.
Wielepole-Pilchowitz Nr. 4280.

15. Kreis Groß Strehlitz.

Größe: 895,278 Quadrat-Kilometer. — Einwohner: 77439. — Landgemeinden: 88. — Gutsbezirke: 76. — Amtsbezirke: 21. — Städte: Groß Strehlitz mit 6176 Einw., Leschnitz mit 1643, Ujest mit 1936 Einw. — Viehstand: 5693 Pferde, 22326 Stück Rindvieh, 3641 Schafe, 18148 Schweine, 8142 Ziegen. — Lage: in der Mitte der Provinz, grenzend an die Kreise Oppeln, Rosenberg, Lublinitz, Gleiwitz und Cosel. — Die Güter gehören zur Oberschlesischen Fürstentums-Landschaft mit Ausschluß der zur Neiße-Grottkauer Fürstentums-Landschaft gehörigen Güter: Jarischau und Ujest. — Bodenbeschaffenheit: der südwestliche Teil des Kreises ist durchgehends fruchtbar und ertragreich, im nordöstlichen Teile viel leichter sandiger Boden mit umfangreichen Wäldern. Der durchschnittliche Grundsteuer-Reinertrag beträgt pro Hektar Acker: 9,79 *M*, Wiesen: 12,53 *M*, Holz: 2,74 *M*. Von der Gesamtfläche sind: 445,79 qkm Acker, 40,37 qkm Wiesen, 332,87 qkm Wald. Der höchste Punkt des Kreises ist der Annaberg (400 m hoch). Bedeutende Kalksteinlager sind vorhanden, auf dem Annaberge auch Basaltlager. — Gewässer: die Oder (bildet die südwestliche Kreisgrenze), die Klodnitz, das Himmelwitzer Wasser, der Mischline-Bach, die Malapane. — Eisenbahnen: die Oberschlesische Eisenbahn (Breslau—Oswiecim) mit den Stationen: Gogolin und Leschnitz; dieselbe (Oppeln—Peiskretscham—Beuthen) mit den Stationen: Groß Stein, Schimischow, Groß Strehlitz, Blottnitz; die Rechte-Oder-Ufer-Eisenbahn (Kreuzburg—Vossowska) mit d. Stationen Mischline u. Vossowska u. (Oppeln—Vossowska—Tarnowitz) mit den Stationen: Kl. Stanisch, Vossowska, Colonnowska, Zawadzki, Sandowitz, Keltsch; die Bahn Vossowska—Lublinitz mit der Station Vossowska; die Bahn Groß

Strehlitz—Vossowska mit den Stationen Groß Strehlitz, Rosmierka, Kadlub, Carmerau, Groß Stanisch, Vossowska.

Landwirtschaftliche Maschinenfabriken in Groß Strehlitz; Eisengießereien in Colonnowska und Vossowska; Eisenwalzwerk in Zawadzki; Zinkwalzwerk in Sandowitz; Holzverkohlungsfabrik in Vossowska. Kalkwerke in Gogolin, Gorasdze, Karlubitz, Keltsch, Ottmuth, Sakrau, Schimischow, Groß Stein, Klein Stein und Groß Strehlitz; Zementfabriken in Groß Strehlitz und Schimischow; Mehlmühlen in Centawa, Keltsch, Groß Strehlitz, Stubendorf, Ujest u. Zawadzki; Dampfsägewerke in Colonnowska, Groß Strehlitz und Vossowska; Zuckerraffinerie in Roswadze; Brauereien in Gogolin, Leschnitz, Groß Strehlitz und Ujest; Molkereien in Scharnosin, Schimischow und Sucholohna; Dynamit- und Schießwollefabrik in Kruppamühle; Pappenfabrik in Colonnowska.

Bildungsanstalten in Groß Strehlitz: sim. Gymnasium, höhere Mädchenschule; landwirtschaftl. Schule, kaufm. u. gewerbliche Fortbildungsschule; in Gogolin, Leschnitz und Ujest: gewerbliche Fortbildungsschulen; in 21 Orten landwirtschaftl. Fortbildungsschulen.

Kreisstadt Groß Strehlitz.

Landgericht: Oppeln. Amtsgerichte: Groß Strehlitz, Leschnitz (OS.), Ujest u. Krappitz (Kr. Oppeln).

Landrat [F 21 u. 64]: zz. unbesetzt.
Kreisobersekretär: **Wicher.**
Kreiskasse: **Winkler**, Rentmeister.
Kreisausschußobersekretär: **Meyer.**
Kreiskommunalkasse: **Klein**, Kassenoberinsp.
Kreisbaumeister: **Mucha.**
Kreisarzt: Dr. **Wiesner**, Med.-Rat.
Kreistierarzt [F 50]: Dr. **Fröhner**, Veterinärrat.
Katasterdirektor: **Zickler.**
Hochbauamt: **Engelke**, Reg.-Baurat.
Kreisschulräte: nördl. Teil Dr. **Wreschniok**; südl. Teil **Zimmer.**
Gewerbeaufsichtsamt: **Oehlert** in Oppeln.
Finanzamt [F 93]: **Karrasch**, Regierungsrat.
Kulturamt in Oppeln.

I. Selbständige Gutsbezirke.

4180. Adamowitz, Ritterg. ▯ P. T. F E. Ag. eK. kK. Groß Strehlitz 0,2 km; A. St. Schloß Groß Strehlitz.
Bes.: **Kath. Pfarrei** in Groß Strehlitz.
Förster*: Theuerkauf.
Fl. 273 ha: 129 Acker, 4 Wiesen, 133 Holz, 7 Hof 2c. – Grdst.-R.-E. 1245 *M.* Außer Wald parzellenweise verpachtet. Steinbruch.

4181. Chorulla, Ritterg. ▯ m. Vorw. **Daleki.** P. T. F 22 Gogolin (Kr. Groß Strehlitz); E. Gogolin 7 od. Przywor (Pers.) 6 u. Goradzeweiche (Fracht) 3 km; A. Chorulla; St. kK. Ottmuth; Ag. eK. Krappitz.
Besitzer: Bernhard **Reil-Chorulla.** Familienbesitz seit 1844. Postschkk. Breslau 24550 (Dom.).
Inspektor*: Alfred Olbricht. 1 Rentmeister*, 1 Förster*, 1 Heger, 1 Assistent, 1 Brenner.
Fläche 832 ha: 325 Acker, 21,5 Wiesen, 5 Weide, 438 Holz, 3 Park u. Garten, 9,5 Korbweiden, 4,5 Kalksteinbrüche, 25,5 Deiche, Wege, Hof 2c.
Grdst.-R.-E. 4995 *M.* — Brennerei. Kalksteinbr. (Pächt. Kluge in Ottmuth). Schwarzb. Niederungsvieh. — Starker Kartoffelbau. Großfeld-Regenanlage.

4182. Deschowitz, Ritterg. ▯ m. Vorw. Schäferei u. **Arrende.** P. T. A. St.

kK. Deschowitz 1 km; F 23. E. Ag. Leschnitz (Oberschles.) 1 km; eK Groß Strehlitz.
Bes.: Richard **Dobersch**, Hptm. d. R. a. D.
Insp.*: Hugo Kerksieg.
1 Brennereiverwalter*, 1 Förster*, 2 Assistenten, 1 Sekretärin.
Fläche 497 ha: 331 Acker, 45 Wiesen, 15 Weiden, 1 Wasser, 95,5 Holz, 6,5 Park und Gärten, 3 Hof ꝛc.
Grdst.-R.-E. 4782,70 *M.* — Brennerei. Schwarzb. Ostfriesen. — Hackfruchtbau.

4183. Gorasdze, Ritterg. (zum Maj. **Krappitz** geh.). P. T. F. E. A. St. Gogolin (Kr. Groß Strehlitz) 4,8 km; Ag. eK. Krappitz; kK. Groß Stein.
Bes.: Heinr. Graf **von Haugwitz-Hardenberg-Reventlow** auf Schloß Rogau bei Krappitz (Nr. 4053 ff.).
Generalbevollm.: Verwaltungsdir.* Blauth in Schloß Krappitz.
Förster*: Neugebauer.
Fläche 720 ha: 23 Acker, 690 Holz, 7 Hof ꝛc. — Grdst.-R.-E. 1640 *M.*
Kalksteinbruch, 3 Kalkring- und 5 Rumfordöfen mit Dampfbahn. Betriebsinspektion F 4 Gogolin.

4184. Keltsch, Rittg. ▯ m. Mühlengut Zientek, Kuschmühle u. a. Rustikalst. P. T. F. E. A. St. kK. Keltsch; F 5. Kruppamühle; Ag. Groß Strehlitz; eK. Zawadzki.
Bes.: **Aktiengesellschaft Lignose** i. Berlin.
Bkk.: Dresdner Bank, Berlin W. 56.
Bevollm.: Wilh. Gemander, Rittmeister d. R. a. D. in Keltsch.
1 Inspektor, 2 Förster.
Fläche 1720 ha: 395 Acker, 80 Wiesen, 1220 Holz, 16 Weide, 2 Wasser, 7 Park, Garten, Hof, Wege ꝛc.
Grdst.-R.-E. 5100 *M.*
Brennerei, Kartoffelflockenfabrik. Kalkwerke und Steinbruch. Schwarzb. Ostfriesenherde.

4185. Krassowa, Ritterg. m. Försterei. P. Deschowitz 5 km; T. F. St. kK. Ag. E. Leschnitz (Oberschles.) 4 km; E. Rokitsch-Raschowa 1 km; A. Freivogtei Leschnitz.
Besitzerin: **Kath. Pfarrei** in Leschnitz. Postschkk. Breslau 26689.
Bevollm.: Pfarrer Hawlitschka in Leschnitz.
Förster*: Valentin Bielitza.
Fläche 26 ha: 7 Acker, 18 Holz, 1 Garten, Hof ꝛc. — Grdst.-R.-E. 192 *M.*

4186. Leschnitz Frei-Vogtei, Ritterg. aufgeteilt.

4187. Neudorf, Siedlungsg. P. T. F. E. A. St. eK kK. Ag. Groß Strehlitz 3 km.
Bes.: **Oberschlesische Landgesellschaft** in Oppeln (s. Nr. 4028). — 1 Assistent.*
Fläche 85 ha. — Grdst.-R.-E. 665 *M.*
Ostfriesen. — Getreide- u. Kartoffelbau.

4188. Oberwitz, Ritterg. ▯ P. T. F 15. E. Gogolin (Kr. Groß Strehlitz) 3,5 km; kK. Oberwitz; A. Ottmuth; Ag. eK. Krappitz; St. Karlubitz.
Besitzer: Volko Graf **von der Recke von Volmerstein**, Gerichtsassessor a. D. u. Rittmstr. d. L. a. D.
Familienbesitz seit 1882.
Bkk.: Bank für Handel und Gewerbe in Krappitz
Insp.*: Kaisig. — 1 Hofverwalter*, 1 Brennereiverw.* 1 Förster*.
Fläche 502 ha: 224 Acker, 122 Wiesen, 42 Dauerweiden, 41 Korbweiden, 43 Holz, 9 Wass., 6 Park, 2 Garten, 13 Wege, Hof ꝛc. — Grdst.-R.-E. 7292 *M.*
Brennerei. Trockenanlage. — Schwarzb. Ostfriesenherde. Milchwirtschaft und Jungviehaufzucht. Weidebetrieb. Rübenbau.

4189. Roswadze, Rittg. ▯ m. d. Vorw. **Borek** u. **Leng.** P. T. A. St. Deschowitz 3 km; F 42. E. Ag. Leschnitz (Oberschl.) 2 km, für Frachtverkehr auch Roswadzer Weiche; eK. Groß Strehlitz; kK. Jeschona.
Bes.: Frau Oberstleutnant Hedwig **v. Schweder**, geb. Bercht.
Oberinspektor*: Ludwig.
1 Brenn.-Verw.*, 1 Förster*.
Fläche 506 ha: 326 Acker, 50 Wiesen, 94 Holz, 36 Hof ꝛc.
Grdst.-R.-E. 5297 *M.* — Brennerei. Milchwirtsch. u. Rindviehzucht: Oldenb.

4190. Sacrau m. **Dombrowka**, Rittg. ▯ nebst Vorw. **Neuhof, Beatenhof, Podolschine.** P. T. F 8 u. 35. E. A. St. Gogolin (Kr. Groß Strehlitz) 5 km; Ag. Groß Strehlitz; eK. Krappitz; kK. Jeschona.
Bes.: Viktor **Madelung**, Oekonomierat, Rud. **Madelung**, Rittmstr. d. R. a. D.
Familienbesitz seit 1863.
Postschkk. Breslau 24122.
Inspektor*: Paul Ganse. — 1 Assist.,

1 Brenn.-Vw.*, 1 Först.* 1 Sekretärin.
Fläche 989 ha: 682 Acker, 63 Wiesen, 37 Teiche, 173 Holz, 2 Park, 4 Garten, 28 Hof ꝛc.
Grundst.-R.-E. 8223 *M.* — Brennerei. Madelung'sche Kalkwerke [F 9 Gogolin].
Schwarzb. Niederungsvieh. - Kartoffelb.

4191. Salesche, Rittg ▯ mit d. Vorw. **Oberhof, Niederhof, Mittelhof** u. **Wiesenhof.** P. T. F. A. St. kK. Salesche; E. Leschnitz (Oberschl.) 11 km; Ag. Ujest; eK. Jakobswalde
Besitzer: Se. Durchl. Christian Kraft, Fürst **zu Hohenlohe-Oehringen** auf Slawentzitz.
Oberleitung s. Nr. 3501 u. ff.
Oberinsp.: Osw. Kunisch.
2 Assistenten. 1 Brennerei-Verwalter.
Fläche 846 ha: 619 Acker, 53 Wiesen, 31 Dauerweide, 6 Wasser, 102 Holz, 2 Garten, 33 Hof ꝛc.
Grdst.-R.-E. 14 569 *M.* — Brennerei.

Fideikommißherrschaft Groß Strehlitz ▯,

bestehend aus den Gütern Nr. 4192—4201.

Besitzer: Georg Graf **von Schlieffen-Renard,** Landrat a. D., auf Schloß Groß Strehlitz. F 24 Groß Strehlitz.
Güterdirekt.: Heinr. Lohstöter in Schloß Groß Strehlitz. F 3 Groß Strehlitz.
Amtsvorsteher*: Primer. — 5 Förster*, 1 Hilfsförster*.
Obersekretär*: Reichenbach. — 2 Assistenten.
Rentmeister*: Cygan. — 2 Assistenten.
Gesamtfläche 6118 ha. — Gesamt-Grdst.-R.-E. 61107 *M.*

4192. Ellguth (Nieder), Rittg. P. T. A. St. Kalinowitz (Kr. Gr. Strehlitz) 4 km; F 27. E. Gogolin (Kr. Groß Strehlitz) 8 km; Ag. Groß Strehlitz; eK. Krappitz; kK. Wyssoka.
Pächter: Walter Dieterici.
Fläche 199 ha: 164 Acker, 26 Holz, 9 Hof ꝛc. — Grdst.-R.-E. 1884 *M.* Merinofleischschafherde.

4193. Himmelwitz, Ritterg. mit d. Vorw. **Gonschiorowitz** u. **Wernerau.** P. T. A. St. kK. Himmelwitz (Oberschles.); E. Ag. eK. F 35. Groß Strehlitz 7 km.
Pächt.: Ökon.-Rat Bieler'sche Erben.
Inspektor: Kürzel. — 1 Hilfsjäger.
Fläche 549 ha: 386 Acker, 39 Wiesen, 2 Weide, 61 Holz, 41 Wasser, 20 Hof ꝛc.
Grdst.-R.-E. 3296 *M.* — Brennerei.

4194. Kalinow (Groß), Ritterg. P. T. Kalinowitz (Kr. Großstrehlitz) 2 km; E. Schimischow 3 km; F 45. Ag. eK. Groß Strehlitz; A. St. Schloß Groß Strehlitz; kK. Wyssoka.
Inspektor*: Strokosch. — 1 Assist. 1 Brenn.-Verwalter*, 1 Förster*.
Fläche 798 ha: 614 Acker, 10 Wiesen, 2 Weide, 158 Holz, 14 Hof ꝛc.
Grdst.-R.-E. 8655 *M.* — Brennerei.

4195. Olschowa, Ritterg. mit den Vorw. **Xionslas, Komorniken** u. **Johanneshof.** P. T. F. E. Ag. eK. Groß Strehlitz 7,4 km; A. St. Schloß Groß Strehlitz; kK. Klutschau.
Inspektor*: Musiol. — 2 Assistent.
Fläche 941 ha: 776 Acker, 40 Weide, 93 Holz, 2 Wasser, 30 Hof ꝛc.
Grdst.-R.-E. 9741 *M.*
Zentral-Dampfbrennerei. Steinbrüche. Holl. Viehherde. Merinofleischschafherde.

4196. Poremba, Radlubietz. P. T. F 19. Ag. kK. E. Leschnitz (Oberschl.) 3,5, Bhf. 7,5 km; A. St. Wyssoka; eK. Groß Strehlitz.
Inspektor: Scholz. — 1 Assistent.
Fläche 371 ha: 336 Acker, 2 Wiesen, 13 Weide, 11 Holz, 9 Hof ꝛc.
Grdst.-R.-E. 3750 *M.* — Kalksteinbruch.

4197. Rosniontau, Rittergut mit Vrw. **Reilshof.** P. T. E. Schimischow 3 km; A. St. Schloß Gr. Strehlitz; Ag. eK. kK. F 36. Groß Strehlitz.
Gutsverwalter*: Gabor.
Fläche 399 ha: 376 Acker, 2,5 Wiesen, 5,5 Weiden, 9 Holz, 6 Hof ꝛc.
Grundst.-R.-E. 4609 *M.* — Brennerei.

4198. Scharnosin, Ritterg. mit Vorw. **Dollna** u. **Annahof.** P. T. E. kK. F 3. Leschnitz (Oberschles.) 7, Bhf. 10 km; A. St. Schloß Groß Strehlitz; E. Ag. eK Groß Strehlitz 11 km.
Pächter: Helmut Daniel.
Insp.: Sacher. - 1 Brenner, 1 Förster*.
Fläche 804 ha: 559 Acker, 6 Wiesen,

204 Holz, 3 Weide, 32 Hof ꝛc.
Grundst.-R.-E. 9672 *M.* — Brennerei.

4199. Schloß Groß Strehlitz, Ritterg. P. T. Ag. E. eK. kK. Groß Strehlitz, Bhf. 2 km; A. St. Schloß Gr. Strehlitz.
Fläche 87 ha: 5 Acker, 19 Wiesen, 7 Holz, 28 Weide, 2 Wasser, 26 Hof ꝛc.
Grdst.-R.-E. 1360 *M.*
Dampfziegelei in Gonschiorowitz.

4200. Suchołohna m. **Mokrołohna** u. **Bresina,** Ritterg. m. Vw. **Gruschek.** P. T. E. Ag. eK. kK. Groß Strehlitz 1,5 km; A. St. Schloß Groß Strehlitz
Inspektor*: Newrzella. — 2 Assist.
Fläche 859 ha: 727 Acker, 10 Wiesen, 17 Holz, 69 Weide, 2 Wass., 34 Hof ꝛc.
Grundst.-R.-E. 11265 *M.*
Molkerei. — Schweinezucht u. -Mast. Schwarzb. Herdbuchherde.

4201. Groß Vorwerk, Ritterg. m d. Vorw. **Schewkowitz, Gollaschützen** u. **Koczorownia.** P. T. E. Ag. eK. kK. F75. Groß Strehlitz; A. St. Schloß Groß Strehlitz.
Inspektor*: Scholz.
1 Assist., 1 Brenn.-Verw.
Fläche 1111 ha: 573 Acker, 13 Wiesen, 26 Weide, 477 Holz, 10 Wass., 12 Hof ꝛc.
Grdst.-R.-E. 6875 *M.*
Dampfbrennerei. Dampfsägewerk. Holländer Viehherde. Milchverkauf. Künstl. Forellenzucht.

Herrschaft Deutsch Malepartus □,

bestehend aus den Gütern Nr. 4202/06 (u. 3836/7 Kr. Lublinitz).

Besitzer: **Preuß. Forstfiskus.** — Forstkasse in Oppeln.
3 Oberförstereien und 1 Forstrevier: OF. in Zawadzki [F 4 Zawadzki (Kr. Groß Strehlitz], OF. in Kunten [F 7 Zawadzki], OF in Colonnowska [F 2 Vossowska], verwalt. Revierförster in Wierchlesch [F 19 Zawadzki].
Gesamtfläche 20610,2 ha. — Gesamt-Grdst.-Reinertrag 43432 *M.*

4202. Lasisk, selbst. Gutsbez. m. Forstverwaltungsgebäude und Beamtenhaus **Eichhorst,** Oberförst. **Kunten,** Jagdschloß **Malepartus** u. Forsthaus **Marienrode.** P. T. eK. kK. E. Zawadzki (Kr. Groß Strehlitz) 1,5—4,5 km; A. Colonnowska.

Revierf. Wierchlesch: Fhsr **Wierchlesch** u. **Lasisk,** P. T. kK. Himmelwitz; eK. Zawadzki, A. Wierchlesch; Fhs **Karlsthal,** P. T. Vossowska; kK. Himmelwitz; eK. Zawadzki A. Wierchlesch; Fhs **Jaswin,** P. T. Vossowska; kK Gr. Stanisch; eK. Zawadzki; A. Wierchlesch; E. Colonnowska 3 km. — St. Petersgrätz; Ag. Groß Strehlitz
Fl. 4649,1 ha: 70,7 Acker, 339,8 Wiesen, 4154,4 Holz, 84,2 Höfe, Wasser ꝛc.
Grundst.-R.-E. 15361 *M.*
Ziegelei Jaswin.

4203. Sandowitz, selbst. Gutsbez. m. den Forsthäusern **Kruppamühle** (P. T. Kruppamühle) und **Keltsch** (P. T. Keltsch); kK E. Keltsch; Fhsr **Sandowitz** u. **Mostken** P. T. kK. E. Sandowitz; Fhs **Schwierkle** P. T. kK. E. Zawadzki. — A. St. eK. Zawadzki; Ag. Groß Strehlitz.
Fl. 5066,7 ha: 202,6 Acker, 152,2 Wiesen u. Weide, 4617,2 Holz, 94,7 Unland ꝛc.
Grundst.-R.-E. 6850 *M.*
Hierzu 47,3 ha mit 64 *M.* G.-R.-E. im Kreise Tost-Gleiwitz, Gemeindebez. Potempa.

4204. Stanisch (Groß), Ritterg. mit Oberförsterei **Colonnowska** u. Fhs P. T. E. Colonnowska; kK Groß Stanisch; Fhs **Heine** P. T. E. Pluder 4,6 km; kK. Guttentag; Fhs **Mischline** P. T. E. Mischline; kK. Groß Stanisch; Fhs **Malepartus** P. T. E. Zawadzki; kK. Groß Stanisch. — A. St. Colonnowska; eK. Zawadzki; Ag. Groß Strehlitz.
Fl. 5113,2 ha: 200,1 Acker, 150,3 Wies. u. Weide, 4633 Holz, 123,2 Wege, Hof ꝛc.
Grdst.-R.-E. 10887 *M.* — Samendarre.
Hierzu 37,1 ha a. d. Gem. Mischline mit 148 *M.* Grdst.-R.-E.
Dampfsägewerk Colonnowska.

4205. Stanisch (Klein), Gutsbezirk mit Forsthaus **Carmeran.** P. T. Vossowska (Kr. Groß Strehlitz) 4 km;

E. Carmerau; A. St. Colonnowska; Ag. Groß Strehlitz; eK. Zawadzki; kK. Groß Staniſch.
Fl. 1253 ha: 118,4 Acker, 59,6 Wieſen u. Weide, 1056,1 Holz, 18,8 Ödland ꝛc.
Grundſt.-R.-E. 4082 *M.*

4206. Wierchleſch, Gutsbez. m. Forſth.

Redwinc. P. T. kK. Himmelwitz (Oberſchleſ.) 3 km; eK. Zawadzki; Ag. Groß Strehlitz 9 km; A. Wierchleſch; St. Petersgrätz.
Fl. 1976,4 ha: 28,2 Acker, 110,1 Wieſen, 1823,6 Holz, 14,5 Höfe, Waſſer ꝛc.
Grundſt.-R.-E. 3860 *M.*

Fideikommißherrſchaft Ujeſt-Bitſchin ▯.

Beſitzer: Se. Durchlaucht Chriſtian Kraft Fürſt **zu Hohenlohe-Oehringen** Herzog von Ujeſt auf Slawentzitz (Nr. 3501 u. ff.).
Geſamt- u. Forſtverwaltung: ſiehe bei Nr. 3501 u. ff.
Geſamtfläche 9957 ha. — Geſamt-Grdſt.-Reinertrag 105 432 *M.*

a) Herrſchaft Ujeſt,

beſtehend aus den Gütern Nr. 4207—12.

4207. Goy u. Lalok, ſelbſt. Gutsbez. P. T. Ag. kK. Ujeſt (Kr. Groß Strehlitz) 2,5 km; E. Rudzinitz 4,5 km; A. St. Schloß Ujeſt; eK. Jacobswalde.
Inſpektor*: Mende in Stodolkau.
Fläche 184 ha: 94 Acker, 38 Wieſen, 4 Holz, 4 Waſſer, 40 Weide, 4 Hof ꝛc.
Grundſt.-R.-E. 3711 *M.*

4208. Kaltwaſſer, Ritterg. mit den Vorw. **Butſchek** u. **Karolinenhof.** P. T. F. Ag. Ujeſt 6 km; eK. E. Groß Strehlitz 10 km; A. St. Schloß Ujeſt; kK. Klutſchau.
Inſpektor*: Ruſitzka. — 1 Aſſiſtent. 1 Brenn.-Verwalter*.
Fl. 862 ha: 407 Acker, 12 Wieſen, 376 Holz, 46 Weide, 2 Garten, 19 Hof ꝛc.
Grdſt.-R.-E. 8454 *M.* — Brennerei.

4209. Klutſchau, Ritterg. P. T. Saleſche 4 km; E. eK. Groß Strehlitz 9 km; A. St. Schloß Ujeſt; Ag. Ujeſt; kK. Klutſchau.
Inſpektor*: Ruſitzka in Kaltwaſſer.
Fl. 353 ha: 88 Acker, 16 Weide, 244 Holz, 5 Hof ꝛc.
Grdſt.-R.-E. 4317 *M.* — Kalkſteinbruch.

4210. Niesdrowitz, Ritterg. P. T. kK. Ag. Ujeſt (Gr. Groß Strehlitz) 2,5 km; E. Rudzinitz 3,5 km; A. St. Schloß Ujeſt; eK. Jacobswalde.
Fl. 362 ha: 94 Acker, 2 Wieſ., 6 Weide, 252 Holz, 8 Hof ꝛc. Grdſt.-R.-E 1357 *M.*
In Parzellen verpachtet.

4211. Ujeſt (Alt) (Ferdinandshof), Ritterg. mit Vorw. **Kopanina.** P. T. F. Ag. kK. Ujeſt (Kr. Gr. Strehlitz) 2,5 km; E. Slawentzitz 7,5 km; A. St. Schloß Ujeſt; eK. Jacobswalde.
Inſpektor*: Sandler. — 1 Aſſiſt.
Fläche 410 ha: 303 Acker, 8 Wieſen, 8 Weide, 82 Holz, 1 Waſſer, 8 Hof ꝛc.
Grdſt.-R.-E. 8560 *M.*

4212. Ujeſt (Schloß), Ritterg. P. T. Ag. kK. Ujeſt; E. Rudzinitz 5,5 km; A. St. Schloß Ujeſt; eK. Jacobswalde.
Inſp.*: Ad. Mende. — 1 Aſſiſt.
Fläche 334 ha: 265 Acker, 18 Wieſen, 32 Holz, 1 Weide, 3 Garten, 15 Hof ꝛc.
Grundſt.-R.-E. 7406 *M.*

b) Rittergut Jariſchau.

4213. Jariſchau, Ritterg. m. Vorw. **Dzedzinka.** P. T. Ag. Ujeſt 5 km; E. Rudzinitz 11 km; A. St. Schloß Ujeſt; eK. Gr. Strehlitz; kK. Jariſchau. Unterſteht der Ökon.-Direktion in Poniſchowitz (Nr. 4298 uff.).
Inſp.*: zz. unbeſetzt. — 1 Brenner.
Fläche 525 ha: 258 Acker, 31 Wieſen, 66 Dauerweiden, 151 Holz, 6 Waſſer, 1 Garten, 12 Hof ꝛc.
Grdſt.-R.-E. 9248 *M.* — Brennerei.

Majoratsherrſchaft Blottnitz-Centawa ▯,

beſtehend aus den Gütern Nr. 4214/20 (Fideikommiß ſeit 1754).

Beſitzer: Hans-Adam Graf **von Posadowsky-Wehner** Freiherr von Poſtelwitz, Majoratsherr auf Blottnitz. F 1 Blottnitz.

Oberinſpektor*: Titz in Warmuntowitz. F 2 Blottnitz.
2 Inſpektoren, 2 Aſſiſtenten, 1 Brennereiverwalter*.
Rentmeiſter*: Lippke in Blottnitz.
Oberförſter*: Druch in Centawa. F 3 Blottnitz. — 5 Förſter*, 2 Forſtgehilfen.
Geſamtfläche 3818 ha. — Geſamt-Grdſt.-Reinertrag 23 969 ℳ.
Zentralbrennerei in Blottnitz (235000 l Brennrecht), Dampfziegelei, 1 Dampfpflugſatz, 2 Stockmotorpflüge. — Gründüngung. — Schwarzb. Niederungsviehherden. Starke Milchwirtſchaft. Fohlenzucht (Schleſ. Kaltblut).
Forſtbetrieb mit Teichwirtſchaft. Brettmühle.

4214. Balzarowitz, Ritterg. P. T. F 6. E. A. St. Blottnitz 3,5 km; Ag. eK. Groß Strehlitz; kK. Gr. Kottulin.
Fläche 611 ha: 124 Acker, 25 Wieſen, 437 Holz, 15 Waſſer, 10 Hof ꝛc.
Grdſt.-R.-E. 4140 ℳ.

4215. Blottnitz, Ritterg. mit Vorw. **Dorishof.** P. T. F 1. E. A. St. Blottnitz; Ag. eK. Groß Strehlitz; kK. Centawa.
Fl. 874 ha: 400 Acker, 21 Wieſen, 425 Holz, 28 Hof ꝛc. – Grdſt.-R.-E. 6642 ℳ.

4216. Centawa, Rittg. m. Kol. **Kuznia.** P. T. F 3. E. A. St. Blottnitz 3 km; Ag. eK. Groß Strehlitz; kK. Centawa.
Fläche 698 ha: 36 Acker, 43 Wieſen, 15 Weide u. Waſſer, 588 Holz, 16 Hof ꝛc.
Grdſt.-R.-E. 2257 ℳ. — Brettmühle.

4217. Greboſchowitz, Ritterg. P. T. F. Ag. eK. Groß Strehlitz 6 km; E. Blottnitz 5 km; A. St. Schloß Groß Strehlitz; kK. Jariſchau.
Fläche 182 ha: 177 Acker, 5 Hof ꝛc.
Grdſt.-R.-E. 1593 ℳ.

4218. Nogowſchütz, Ritterg. P. T. F 5. E. A. St. Blottnitz 4 km; Ag. eK. Groß Strehlitz; kK. Jariſchau.
Fläche 378 ha: 132 Acker, 17 Wieſen, 223 Holz, 6 Hof ꝛc.
Grdſt.-R.-E. 2406 ℳ.

4219. Pluſchnitz (Groß), Ritterg. m. Vorw. **Poremba.** P. T. F 7. Toſt (Oberſchleſ.) 3 km; E. Toſt u. Blottnitz je 4 km; A. St. Blottnitz; Ag. eK. Groß Strehlitz; kK. Gr. Pluſchnitz.
Fläche 593 ha: 235 Acker, 10 Wieſen, 338 Holz, 10 Hof ꝛc.
Grdſt.-R.-E. 3900 ℳ.

4220. Warmuntowitz, Ritterg. m. Vorw. **Leopoldshof.** P. T. F 2. E. A. St. Blottnitz 3 km; Ag. eK. Groß Strehlitz; kK. Centawa.
Fläche 482 ha: 234 Acker, 239 Holz, 9 Hof ꝛc. — Grdſt.-R.-E. 3031 ℳ.

Freie Allodialherrſchaft Zyrowa □,

beſtehend aus den Gütern Nr. 4221/27.

Beſitzerin: Mary verw. Gräfin **von Francken-Sierſtorpff** auf Schloß Zyrowa [F 20 Leſchnitz (OS.)].
Bevollmächtigter: Hans Clemens Graf **von Francken-Sierstorpff** auf Zyrowa [F 55 Leſchnitz OS.].
Geſamtverwaltung: Oberinſpektor* Reinhold Strempel in Zyrowa [F 7 Leſchnitz OS.]. — 1 Rentmeiſter*, 3 Verwaltungsaſſiſtenten.
Forſtverwaltung: Wildmeiſter* Joſef Urner in Forſthaus Krempa.
1 Förſter*, 1 Faſanenmeiſter*, 1 Heger, 2 Hilfsjäger.
Geſamtfläche 2280 ha. — Geſamt-Grundſt.-Reinertrag 20 721 ℳ.

4221. Zyrowa, Ritterg. m. **Waldhof**; P. Deſchowitz; T. F 20 (Schloß), 55 (Graf) u. 7 (Rentamt); E. Ag. Leſchnitz (Oberſchleſ.) 4,5, Bhf. 3 km; A. St. Zyrowa; eK. Krappitz; kK. Jeſchona.
Oberinſpektor*: Strempel (ſ. o.). 2 Aſſiſtenten, 1 Brennereiverwalter.*
Fläche 781 ha: 493 Acker, 270 Wald, 18 Hof ꝛc. — Grdſt.-R.-E. 7037 ℳ.
Dampfbrennerei (800 hl Brennrecht). Baſaltſteinbruch (ſtillgelegt).
Schwarzb. Oſtfrieſenherde. Jungvieh- u. Fohlenaufzucht. — Zuckerrübenbau.

4222. Jeſchona, Ritterg. P. T. Deſchowitz; F. kK. Jeſchona; A. St. Zyrowa; E. Gogolin u. Leſchnitz je 7 km; Ag. Leſchnitz; eK. Krappitz.
Fläche 99 ha: 90 Acker, 7 Wieſen, 2 ha Hof ꝛc. — Grdſt.-R.-E. 740 ℳ.
Jungvieh- u. Fohlenaufzucht.

4223. Krempa, Ritterg. P. T. Deſchowitz 6 km; F Krempa; E. Ag. Leſch-

nitz 9, Bhf. 6 km; A. St. Zyrowa; eK. Krappitz; kK. Jeschona.
Inspektor*: Karl Glowalla.
1 Ziegelmeister*.
Fläche 594 ha: 226 Acker, 80 Wiesen, 250 Holz, 38 Wege, Hof ꝛc.
Grdst.-R.-E. 4755 ℳ — Schweinezucht u. Jungviehaufzucht.

4224. Ziegelei Krempa (an der Oder, Verladerampe).
Ziegelmeister: Emil Blümel.
Ziegelei u. Dachsteinfabrik. Gesamtprod. 3 Millionen Stück.

4225. Oleschka, Ritterg., m. d. Vorw. **Ober Oleschka** u. Gutshof **Dallnie.** P. T. Deschowitz; A. St. Zyrowa; E. Ag. Leschnitz 9,5, Bhf. 8 km; eK. Krappitz; kK. Jeschona.
Inspektor: Alois Nowak.
Fläche 272 ha: 267 Acker, 5 Hof ꝛc.
Grdst.-R.-E. 2431 ℳ — Kalksteinbruch. Schafzucht. — Zuckerrübenbau.

4226. Gogolin-Strebinow, Ritterg. m. Vorw. **Leopoldshof.** P. T. F 13. E. A. St. kK. Gogolin 2 km; Ag. eK. Krappitz 6 km.
Inspektor*: Georg Förster. — 1 Assist.
Fläche 534 ha: 281 Acker, 185 Wiesen, 41 Wald, 27 Hof ꝛc.
Grundst.-R.-E. 5758 ℳ
Torfstich. Rieselwiesen (teilweise verp.). Dampfbrennerei (400 hl Brennrecht).

4227. Ziegelei Krappitz. P. T. F 48. E. A. St. eK. kK. Ag. Krappitz (Kr. Oppeln) 2 km.
Ziegeleiverwalter: Franz Bekiers.
Fl. 16 ha. Gesamtprod. 1,5 Mill. Steine.

Majoratsherrschaft Groß Stein □,

bestehend aus den Gütern Nr. 4228/33.

Besitzer: Hyacinth Graf **von Strachwitz,** Major a. D., Landschaftsdirektor auf Groß Stein. Postschckk. Bresl. 838. Im Besitz der Gräfl. v. Strachwitz'schen Familie seit 1799, vorher durch steten Erbgang seit 1000 Jahren.
Rentmeister*: F. Neugebauer in Groß Stein.
Forstverwalter*: Oberförster Walter Greschik in Groß Stein.
Gesamtfläche 4060 ha. — Gesamt-Grdst.-R.-E. 18 600 ℳ.

4228. Grabow, Ritterg. P. E. Tarnau (Kr. Oppeln) 5 km; A. St. Stubendorf; T. F 14. E. Groß Stein Bhf. 6 km; Ag. eK. Groß Strehlitz; kK. Raschau.
Pächter: Florian Klepka.
Fläche 169,5 ha: 116 Acker, 50,3 Wiesen, 0,5 Gärten, 2,7 Hof ꝛc.
Grundst.-R.-E. 1186,50 ℳ
Wassermühle. - Fohlenaufzucht. Oldenb. Mastwirtschaft. — Getreide-, Zuckerrüben-, Speisekartoffelbau.

4229. Posnowitz, Ritterg. P. T. E. A. St. kK. F. Großstein (Kr. Gr. Strehlitz) 7,8 km; Ag. eK. Groß Strehlitz.
Pächter: Hyacinth Graf von Strachwitz d. J. in Schedlitz.
Inspektor*: Kalka in Schedlitz.
Fl. 424,9 ha: 156,9 Acker, 6 Wiesen, 216 Holz, 46 Garten, Unland, Hof ꝛc.
Grundst.-R.-E. 2254,50 ℳ

4230. Schedlitz, Ritterg. m. Vorw. **Kaminietz.** P. A. St. kK. Groß Stein (Kr. Groß Strehlitz); T. F 6. E. Groß Stein Bahnhof 7 km; Ag. eK. Groß Strehlitz.
Pächter: Hyacinth Graf von Strachwitz d. J.
Inspektor*: Kalka. — 1 Brennvw.
Fl. 595 ha: 319,5 Acker, 6,5 Wiesen, 246,5 Holz, 0,5 Wasser, 28 Hof ꝛc.
Grdst.-R.-E. 3328 ℳ — Brennerei.

4231. Sprentschütz, Ritterg. P. T. Kalinowitz 3 km; E. Gogolin 7,7 km. A. St. kK. F 6 Großstein (Kr. Groß Strehlitz); Ag. eK. Groß Strehlitz.
Pächter: Hyacinth Graf von Strachwitz d. J. in Schedlitz.
Inspektor*: Kalka in Schedlitz.
Fläche 473 8 ha: 177 Acker, 285 Holz, 11,8 Hof ꝛc. — Grdst.-R.-E. 2314 ℳ

4232. Stein (Groß), Ritterg. P. A. St. kK. Groß Stein (Kr. Groß Strehlitz); T. F 7 (Schloß, Oberförsterei u. Rentamt) u. 5 (Kalkwerk). E. Groß Stein Bahnhof 4 km; Ag. Groß Strehlitz; eK. Krappitz.
Inspektor*: Gabriel.
Kalkwerksinsp.*: Rob. Borowka.
1 Brennereiverw.*, 2 Förster*.
Fläche 881,7 ha: 227 Acker, 584 Holz, 70,7 Hof ꝛc. - Grdst.-R.-E. 3934,50 ℳ

Brennerei. Kalkofen. Kies- und Tonförderung. Steinbrüche. Ziegelei mit Schamottenfabrikation. — Holländer.

4233. Stein (Klein), Ritterg. (Vorw. zu Groß Stein). P. A. St. kK. Groß Stein (Kr. Groß Strehlitz) 1 km; T. F 7. E. Groß Stein Bhf. 5,7 km; Ag. Groß Strehlitz; eK. Krappitz.

Inspektor*: Gabriel in Gr. Stein.
Fläche 1535,8 ha: 257,5 Acker, 1252,3 Holz, 26 Hof ꝛc.
Grdst.-R.-E. 5582 ℳ.

Herrschaft Stubendorf ▯,

bestehend aus den Gütern Nr. 4234/37.

Bes.: Hans Heinrich Graf **Strachwitz,** Landesält., Major d. R. (im ehem. Hus.-Reg. Nr. 6) a. D. auf Stubendorf. – Fam.-Bes. s. 1813. F 11 Groß Stein Bahnh.
Rentmeister*: Kühn in Stubendorf.
Oberförster*: v. Monkewitz in Tschammer-Ellguth. — 1 Förster, 3 Heger.
Kalkwerksinspektor*: Walla in Johannesthal bei Ottmütz.
Gesamtfläche 3102 ha. — Gesamt-Grdst.-Reinertrag 14 485 ℳ.

4234. Ottmütz, Rittg. P. T. F 16. E. Gr. Stein (Kr. Groß Strehlitz), Bhf. 2 km; A. St. kK. Stubendorf; Ag. eK. Gr. Strehlitz 13 km.

Oberinsp.*: Strzyż in Stubendorf. 1 Assistent.
Fläche 1143 ha: 226 Acker, 895 Holz, 22 Hof ꝛc. — Grdst.-R.-E. 3828 ℳ.
Kalkringöfen: Kalkwerk Johannesthal [F 10 Groß Stein Bhf.].
Dampfsägewerk.

4235. Stubendorf, Ritterg. m. Vorw. **Heinrichsdorf.** P. T. A. St. kK. Stubendorf (Kr. Gr. Strehlitz); F 17. E. Groß Stein Bhf. 5 km; Ag. eK. Gr. Strehlitz.

Oberinsp.*: Strzyż. — 1 Assistent.
Fläche 1201 ha: 451 Acker, 65 Wiesen, 9 Weide, 523 Holz, 137 Teiche, 16 Hof ꝛc.
Grundst.-R.-E. 5160 ℳ.
Dampfbrennerei: 1 Verwalter*.
Rindvieh: Holländer Kreuzung. Milchverkauf. — Pferdezucht. Karpfenzucht.

4236. Sucho-Danietz, Ritterg. mit Vorw. **Larischka.** P. T. A. St. Stubendorf (Kr Gr. Strehlitz) 4,5 km; F 9 Groß Stein Bhf; E. Schimischow 5,5 km; Ag. eK. Groß Strehlitz; kK. Rosmierz.

Inspektor*: Rother. — 1 Assistent.
Fläche 739 ha: 572 Acker, 48 Wiesen, 103 Holz, 16 Hof ꝛc.
Grundst.-R.-E. 5382 ℳ.
Schles. Rotvieh, Stammherde. Milchverkauf. Tuchwollschafe.

4237. Tschammer-Ellguth, Ritterg. P. T. A. St. kK. Stubendorf (Kr. Groß Strehlitz) 2,5 km; F 11. E. Groß Stein Bhf. 5,8 km; Ag. eK. Groß Strehlitz.

Fläche 19 ha: 17 Acker, 2 Wiesen.
Grundst.-R.-E. 115 ℳ.

Herrschaft Schimischow-Rosmierka-Kadlub ▯,

bestehend aus den Gütern Nr. 4238/43.

Besitzer: Alfred Graf **von Strachwitz,** Landesältester, auf Schimischow [F 37 Groß Strehlitz].
Oberförster*: Orlik in Kadlub. — 5 Förster*.
Rentmeister*: Gomolla in Rosmierka [F 38 Groß Strehlitz]. — 1 Assistent.
Rentamt in Rosmierka: Postschlk. Breslau 11290.
Oberinspektor*: Matschke in Schimischow [F 37 Groß Strehlitz]. — 2 Assist.
Gesamtfläche 5810 ha. — Gesamt-Grdst.-Reinertrag 22 979 ℳ.

4238. Boritsch, Ritterg. P. T. A. St. Stubendorf (Kr. Groß Strehlitz) 5 km; E. Gr. Stein 8 km; Ag. eK. Gr. Strehlitz; kK. Raschau.

Fläche 969 ha: 68 Acker, 50 Wiesen, 77 Weide, 761 Holz, 13 Hof ꝛc.
Grundst.-R.-E. 4344 ℳ.

4238 a. Grodisko, Rittg. unbewohnt.
Fläche 248 ha: 134 Acker, 37 Wiesen, 11 Weide, 45 Holz, 17 Wasser, 4 Hof ꝛc.
Grundst.-R.-E. 1371 ℳ.

4239. Kadlub, Rittg. P. T. F. Bossowska 10 km; E. A. St. Kadlub, Bhf. 2 km; Ag. eK. Gr. Strehlitz; kK. Grodisko.

Fläche 1082 ha: 167 Acker, 83 Wiesen, 782 Holz, 6 Wasser, 44 Hof, Wege ꝛc.
Grundst.-R.-E. 3525 *M.*
Brettsäge. Fischerei.

4240. Kroschnitz, Ritterg. unbewohnt.
Fläche 151 ha: 71 Acker, 26 Wiesen, 17 Weide, 32 Holz, 5 Hof ꝛc.
Grundst.-R.-E. 642 *M.*

4241. Oschiek, Rittg. P.T. Vossowska 11 km; Ag. eK. Gr. Strehlitz 8 km; E. A. St. Kadlub 2 km; kK. Rosmierz.
Fläche 1677 ha: 37 Acker, 9 Wiesen, 1548 Holz, 45 Wasser, 38 Hof, Wege ꝛc.
Grundst.-R.-E. 4116 *M.*

4242. Rosmierka, Ritterg. m. Vorw. **Grodisko.** P.T. E. Rosmierka; Ag. F38. eK. Groß Strehlitz 6 km; A. St. Kadlub; kK. Rosmierz.
Inspektor*: Staroszik.
1 Brennereiverwalter.
Fläche 192 ha: 120 Acker, 10 Wiesen 56 Weide, 6 Hof.
Grdst.-R.-E. 1326 *M.* — Brennerei. Ziegelei m. Dampfbetrieb.

4243. Schimischow, Ritterg. mit den Vorw. **Schimonia, Koschütz, Tentschinau** u. den Ritterg. **Rosmierz** u. **Suchau.** P.T. A. St. kK. E. Schimischow, Bhf. 2 km; Ag. eK. F37 Groß Strehlitz.
Insp.*: Schalla in Suchau, 1 Brenn.-verwalter* in Schimischow.
Fläche 1491 ha: 785 Acker, 11 Wiesen. 669 Holz, 12 Unland, 14 Hof ꝛc.
Grundst.-R.-E. 7655 *M.*
Brennerei. — Holländer Rindvieh und Jungviehaufzucht.

Herrschaft Wyssoka-Kalinowitz □,

bestehend aus den Gütern Nr. 4244/45.

Besitzerin: Freifrau Hertha **v. Zedlitz-Neukirch,** geb. v. Thun, in Kynau (Bz. Breslau). — Bkk. Kommunalbank Groß Strehlitz.
Bevollmächtigter: Ökonomierat Dieterici in Groß Vorwerk b. Groß Strehlitz. F 90 Groß Strehlitz.
Gesamtfläche 1266,5 ha. — Gesamt-Grundst.-R.-E. 12094 *M.*

4244. Kalinowitz, Ritterg. m. Vorwerk **Klein Kalinow.** P.T. A. St. Kalinowitz (Kr. Groß Strehlitz); E. Schimischow 5 km; F141. Ag. eK. Groß Strehlitz 8,5 km; kK. Wyssoka.
1 Inspektor, 1 Rentmeister, 1 Förster*, 1 Gärtner*.
Fläche 736,5 ha: 491,5 Acker, 19 Wiesen, 21 Weide, 155,5 Holz, 9 Park, Gärten, 40,5 Hof, Wege ꝛc.
Grdst.-R.-E. 5609 *M.* — Schwarzb. Ostfriesenherde u. schles. Rotvieh.

4245. Wyssoka, Ritterg. m. Vorw. **Ober Ellguth.** P.T. Sanct Annaberg 2 km; E. Schimischow 8,5 km; A. St. kK. Wyssoka; F2. Ag. Leschnitz (Oberschles.) 6 km; eK. Groß Strehlitz 12 km.
Familienbesitz seit 1799.
1 Inspektor, 1 Gärtner*, 1 Heger*.
Fläche 530 ha: 239 Acker, 37,5 Weide, 236 Holz, 3,5 Park, Garten, 14 Hof ꝛc.
Grundst.-R.-E. 6485 *M.*
Aufzucht von Jungvieh.

Anteil der Majoratsherrschaft Dombrowka a. d. Oder □ (Kr. Oppeln),

bestehend aus den Gütern 4246/48.

Besitzer: Hans Walter Frhr. **von Teichman und Logischen,** Major a. D. auf Schloß Dombrowka (Nr. 4063).

4246. Karlubitz, Ritterg. P.T.E. Gogolin 2 km; F36. Ag. eK. Krappitz 3 km; A. St. kK. Ottmuth.
In Parzellen verpachtet.
Fl. 171,1 ha: 140 Acker, 2,8 Wiesen, 25,5 Wald, 3,3 Hof ꝛc. — Grdst.-R.-E. 917 *M.*

4247. Mallnie, Rittg. m. **Emilienhof.** P.T.E. Gogolin (Kr. Groß Strehlitz) 2 km; F36. Ag. eK. Krappitz 5 km; A. Chorulla; St. kK. Ottmuth.
Pächter: Fritz Sieg, Oberlt. d. R. a. D.
Brenn.-Verw.*: Baldin, Emilienhof.
Fläche 102,7 ha: 90 Acker, 10 Wiesen, 2,7 Hof ꝛc. — Grdst.-R.-E. 907 *M.*
Dampfbrennerei. Kalksteinbruch.

4248. Ottmuth, Rittg. m. **Niederhof**

u. **Przerwa.** P.T. F 35 (Schloß) u. 8 (Pächter). Ag. eK. Krappitz (Kr. Oppeln) 1 km; E. Gogolin 3 km; A. St. kK. Ottmuth.
Revierförst.*: Stephan in Przerwa.
Pächter: Robert Sieg, Lt. d. R. a. D. 1 Inspektor.
Fl. 498,7 ha: 306 Acker, 20 Wiesen, 170 Wald, 2,7 Hof ꝛc.
Grdst.-R.-E. 2920 *M.* — Steinbruch. Saatgutwirtschaft. Hackfruchtbau.

II. Güter innerhalb der Gemeinde- und Gutsbezirke.

4249 Leschnitz-Freivogtei. P.T. F 15. E.A.St.kK.Ag.Leschnitz (Oberschles.) 2,5 km; eK. Groß Strehlitz 13,5 km; Gut Kowalliksruh.
Besitzer: **Landarmenverband** der Provinz Schlesien in Breslau.
Bevollm.: Wicher, Direktor der Provinzial-Pflege- und Erziehungsanstalt Leschnitz OS. — 1 Verwalter.*
Fl. 58,5 ha. — Grdst.-R.-E. rd. 600 *M.*

4250. Oberwitz. P. E. Gogolin (Kr. Groß Strehlitz) 4½ km; Ag. eK. Krappitz 6½ km; kK. Oberwitz; St. Karlubitz; A. Ottmuth.
Gut. Bes.: Thomas **Hytrek.**
Fl. 34 ha. — Grdst.-R.-E. 450 *M.*

4251. Podbor, Vorwerk ▯ (Gutsbez. **Gogolin).** P. T. E. F 2. A. St. kK. eK. Gogolin (Kr. Groß Strehlitz) 2 km; Ag. Krappitz.
Besitzerin: **Gogolin-Gorasdzer Kalk- u. Cement-Werke, Aktiengef.** in Bresl.
Bevollm.: Generaldirektor Baeseler in Kgl. Neudorf (Kr. Oppeln) u. Direktor Wagner, Breslau X, Herzogstr. 18.
Betriebsdir.*: Sobirey, Gogolin.
Fl. 390 ha: 240 Acker, 20 Weide, 40 Steinbrüche, 75 Holz, 10 Obstplant., 5 Hof ꝛc.
Grdst.-R.-E. rd. 2000 *M.* – Kalkwerke.

4252. Waldhäuser (Stadtwald im Stadtgebiet Groß Strehlitz). P.T.A. St. kK. Himmelwitz (Oberschles.); E. eK. F 92. Ag. Groß Strehlitz 6 km.
Bes.: **Stadtgemeinde Groß Strehlitz.** Postschkk. Breslau 9559.
Revierförster: Wiehr, Waldhäuser Ost Post Himmelwitz OS.
Fläche 823 ha: 43 Acker, 20 Wiesen, 2 Wasser, 757 Holz, 1 Gehöfte ꝛc.
Grdst.-R.-E. 3363 *M.* — 17,5 ha Rieselwiesen f. d. Kanalisation der Stadt.

4253. Zawadzki, Grdbes.▯ m. Anteil. in **Sandowitz Colonnowska. Bossowska.** P.T. F 2 u. 6. eK. Zawadzki (Kr. Groß Strehlitz); A. St. Sandowitz; Ag. Groß Strehlitz; kK. Keltsch.
Besitzerin: **Oberschlesische Eisenbahnbedarfs-Aktiengesellschaft** in Gleiwitz. Zweigniederlassung: Hüttenverwaltung in Zawadzki.
Verw.: Wisliceny, Major d. R. a. D., Scharkow (Nr. 4275).
2 Förster*, 1 Wiesenwärter, 1 Assistent.
Fläche 1085 ha: 350 Acker, 150 Wiesen, 250 Holz, 210 Weide, 55 Wass., 70 Hof ꝛc.
Acker u. Wiesen in Parzellen verpachtet.
Grdst.-R.-E. ca. 5000 *M.* – Wassermühle. Eisenwalzwerk in Zawadzki, Gießerei in Colonnowska. — Rieselwiesen.

16. Restkreis Tarnowitz.

Größe: 93,595 Quadrat-Kilometer. — Einwohner: 29230. — Landgemeinden: 11. — Gutsbezirke: 10. — Amtsbezirke: 6. — Standesämter 5. — Viehstand: 872 Pferde, 2561 Stück Rindvieh, 4 Schafe, 3314 Schweine, 2963 Ziegen, 1256 Kaninchen, 15879 Stück Federvieh, 141 Bienenstöcke. — Ländl. Fortbildgsschul. in Broslawitz, Larischhof, Plakowitz, Wieschowa.

Verwaltet vom Landrat in Beuthen (OS.)
Güter s. bei nachstehenden Nummern.

Broslawitz Nr. 3439.
Kopanina Nr. 3440.
Ptakowitz Nr. 3441.

Anteil der Fr. Standesherrsch. **Beuthen:**
Kempczowitz Nr. 3446.
Miedar Nr. 3447.

Wilkowitz (Groß) Nr. 3448.
Anteil der Fideikommißherrsch. **Repten:** **Mikultschütz** Nr. 3450.
Pilzendorf Nr. 3453.
Stollarzowitz Nr. 3451.
Wieschowa Nr. 3452.

17. Kreis Tost-Gleiwitz.

Größe: 848,580 qkm, ohne die Kreisstadt Gleiwitz, die mit 27,910 qkm und 81 167 Einwohnern einen Stadtkreis bildet. — Einwohner: 86 827. — Landgemeinden: 102. — Gutsbezirke: 89. — Amtsbezirke: 20. — Städte: Kieferstädtel mit 892 Ew., Peiskretscham mit 6336 Ew., Tost mit 2798 Einw. — Viehstand: 7050 Pferde, 21741 Stück Rindvieh, 1464 Schafe, 17 990 Schweine, 7438 Ziegen. — Lage: im östlichen Teile der Provinz, anschließend an die Kreise Cosel und Groß Strehlitz, im übrigen begrenzt von den Kreisen Ratibor (Restkreis Rybnik), Hindenburg, Beuthen (Restkreis Tarnowitz) u. Guttentag (Restkreis Lublinitz); in der Richtung von Südost nach West von der Klodnitz und dem Klodnitzkanal durchschnitten. — Die Güter gehören zur Oberschlesischen Fürstentums-Landschaft mit Ausschluß der zur Neiße-Grottkauer Fürstentums-Landschaft gehörigen Güter: Niekarm, Niewiesche und Ponischowitz. — Bodenbeschaffenheit: Die Bodenfruchtbarkeit ist sehr verschieden. Der durchschnittliche Grundsteuer-Reinertrag beträgt pro Hektar Acker: 9,40 *M*, Wiesen: 10,57 *M*, Holz: 9,40 *M*. Von der Gesamtfläche sind: 472,73 qkm Acker, 62,87 qkm Wiesen, 306,80 qkm Wald. — Gewässer: die Klodnitz mit dem schiffbaren Klodnitzkanal, die Drama, die Birawka, das Beuthener Wasser, die Malapane und deren Nebenbäche: der Dambinica-Bach, der Stollen und das Brzesnitz-Wasser. — Eisenbahnen: die Oberschlesische Eisenbahn (Kandrzin—Oswiecim) mit den Stationen: Rudzinitz, Tatischau, Laband und Gleiwitz; Oppeln—Peiskretscham—Beuthen mit den Stationen: Tost, Patschin, Peiskretscham, Schakanau; Zweigbahn Peiskretscham—Laband—Gleiwitz; die Rechte-Oder-Ufer-Bahn (Vossowska—Tarnowitz) mit der Station Tworog; Schwientochlowitz—Beuthen—Gleiwitz mit der Station: Gleiwitz; Gleiwitz—Orzesche—Sohrau und Gleiwitz—Preiswitz—Knurow—Egersfeld mit den Stationen: Gleiwitz, Sosnitza, Preiswitz u. Gieraltowitz; elektr. Straßenbahn Gleiwitz—Beuthen OS.; Kleinbahn Gleiwitz—Ratibor mit den Stationen: Gleiwitz, Schönwald, Knurower Weg, Nieborowitz und Pilchowitz.

Maschinenbauanstalten in Gleiwitz und Rudzinitz; Chem. Düngerfabrik in Gleiwitz; Kalkbrennereien in Kamienietz, Koppenfeld, Laband, Sarnau, Schieroth und Schwieben; Mehlmühlen in Gleiwitz, Kamienietz, Karchowitz, Lohnia, Niewiesche, Peiskretscham, Pohlsdorf, Preiswitz, Radun, Schwieben, Ober- u. Nieder Sersno, Tost, Tworog, Zawada; Dampfsägewerke, Brettschneidemühlen in Brynnek, Brzezinka, Gleiwitz, Hannsseck,

Karchowitz, Rudzinitz, Klein Schierakowitz, Tatischau, Tost und Tworog; Brauereien in Gleiwitz und Schloß Tost; Molkereien in Groß Kottulin, Niewiesche und Peiskretscham; Eisenwerke in Herminenhütte bei Laband und in Pielahütte bei Rudzinitz, Nickelwerk in Herminenhütte; Zinkwalzwerk, Dampfkesselfabrik in Pielahütte; Fiskalisches Wasserwerk in Zawada-Karchowitz. — Mit elektrischer Energie versorgen den Kreis die Oberschlesischen Elektrizitätswerke in Gleiwitz.

Bildungsanstalten in Gleiwitz: k. Gymnasium; Oberrealschule; Realgymnasium; Maschinenbau- und Hüttenschule; 2 höhere Mädchenschulen; städt. Mittelschule; kaufm. u. gewerbl. Fortbsch.; in Peiskretscham; Bergschule; höhere Knaben- u. Mädchenschule; gewerbl. Fortbsch.; in Tost: landw. Schule; gewerbl. Fortbsch.; in Kieferstädtel: gewerbl. Fortbsch.; in 31 Orten ländliche Fortbildungsschulen.

Kreisstadt Gleiwitz.

Landgerichte: Gleiwitz und Beuthen. Amtsgerichte: Gleiwitz, Tost, Peiskretscham und Beuthen.

Landrat [F 86 u. 87]: **Harbig.**
Kreisobersekretär: **Nitsche.**
Kreiskasse [F 1683]: Oberrentmeister **Natich.**
Kreisausschuß [F 87]: **Sappok,** Bürodirektor; **Winkler, Giza, Mierzowski,** Obersekretäre.
Kreiskommunal- u. Kreissparkassenrendant: Dir. **Jahn.** [Kreissparkasse F 86]
Kreisbaurat [F 86]: **Seybold.**
Kreisarzt [F 378]: Dr. **Salzwedel,** Medizinalrat.
Gerichtsarzt: Dr. **Leers.**
Kreistierarzt: Dr. **Tauer,** Veterinärrat.
Katasterdirektoren: südl. Teil: Dr. **Duczek** in Gleiwitz; nördl. Teil: **Hauschild** in Tost.
Kreisschulräte: Bez. I. **Babisch,** II. **Hanel** III. Dr. **Schmikalla.**
Finanzamt [F 480, 481]: **Kranichfeld,** Oberregierungsrat.
Kulturamt f. d. Kr. Gleiwitz Stadt, Tost-Gleiwitz, Beuthen Stadt u. Land, Hindenburg [F 1439]: **Hawranke,** Reg.- u. Kulturrat.
Gewerbeaufsichtsamt f. d. Stadt- u. Landkreis Gleiwitz, Stadt- u. Landkr. Beuthen, Kr. Hindenburg u. Restkr. Tarnowitz [F 1456]: **Kappe,** Gewerberat.
Wasserbauamt [F 1598]: **Kahle,** Reg.-Baurat.
Hochbauamt in Beuthen.

I. Selbständige Gutsbezirke.

4254. Ellguth (v. Gröling), Allodial-Rittg. ▯ P. T. F 29. E. A. kK. eK. Laband (Kr. Gleiwitz) 3,7 km; St. Retzitz; Ag. Gleiwitz.
Bes.: Johannes Graf **von Welczeck,** Majoratsherr auf Laband (Nr. 4322).
Oberleitung s. Laband.
Inspektor*: Franz Siodlaczek.
Fläche 450 ha: 265 Acker, 65 Wiesen, 80 Holz, 40 Wasser.
Grdst.-R.-E. 3000 *M.* — Karpfenzucht. Schwarzb. Ostfriesen.

4255. Gleiwitz, Stadtwald Zorek. P. T. F 1609. E. A. St. Ag. eK. kK. Gleiwitz 2 km.
Besitzerin: **Stadtgemeinde Gleiwitz.**
Stadtförster: Pogrzeba in Gleiwitz.
Fl. 295 ha. — Grdst.-R.-E. 1500 *M.*

4256. Jaschkowitz, Rittergut. ▯ P. T. F 28. E. Ag. Peiskretscham 2,5, Bhf. 4 km; A. St. Lubie; eK. Tost-Peiskretscham; kK. Ziemientzitz.
Bes.: Frau Clara **Kügler.** — 1 Assist.

Fläche 234,5 ha: 216 Acker, 13 Wiesen, 0,5 Wasser, 1 Holz, 4 Park, Garten, 4 Hof ꝛc. — Grundst.-R.-E. 1920 *M.*
Reine Ostfriesenherde.

4257. Jasten, Staatsdomäne m. Vorw. **Kopanina.** P. T. Lubie (Oberschl.) 4 km; E. Peiskretscham 9,5, Tworog 8 km; F 19. Ag. Peiskretscham; A. Brynnek; St. Woiska; eK. Tost-Peiskretscham; kK. Koppinitz.
Besitzer: **Preuß. Domänenfiskus.**
Pächter: Hans Gerlach.
Insp.: Paul Krause. – 1 Assist., 1 Heger.
Fläche 338 ha: 289 Acker, 22 Wiesen, 17 Holz u. Wasser, 3 Garten, 7 Hof ꝛc.
Grdst.-R.-E. 1641 *M.*
Schwarzb. Ostfriesenherde. Pferdezucht. Vered. Landschwein. — Geflügel- u. Fischzucht. — Handelsgärtnerei.

4258. Koppenfeld, Ritterg. ▯ P. T. Langendorf (Kr. Gleiwitz) 4 km; F 49. E. Peiskretscham 14 km; E. Ag. Tost 9 km; A. St. kK. Schieroth; eK. Tost-Peiskretscham.
Besitzer: Siegbert **Graetzer.**
Inspektor*: August Hollek.
Fläche 384,7 ha: 374,7 Acker, 5 Wiesen, 1 Wasser, 2 Park, 2 Hof ꝛc.
Grdst.-R.-E. 1400 *M.*
Schwzb. Ostpreußen u. rotb. Ostfriesen.

⊙ **4259. Kottlischowitz,** Staatsdomäne. P. F 9. T. E. Ag. kK. Tost (Oberschl.) 4, Bhf. 6 km; A. St. Kottlischowitz; eK. Tost-Peiskretscham.
Besitzer: **Preuß. Domänenfiskus.**
Pächter: Emil Zschirnt.
1 Wirtsch.-Beamt., 1 Brennereiverw.
Fläche 364,7 ha: 306 Acker, 30 Wiesen, 3 Weide, 10 Holz, 4 Park u. Garten, 11,7 Hof ꝛc. – Grundst.-R.-E. 4347 *M.*
Brennerei. — Milchwirtschaft.
1 schwarzb. u. 1 rotb. Ostfriesenherde.

4260. Lubie, Majorat ▯, bestehend aus den Rittergütern **Ober Lubie** mit Vorw. **Franziskahof** und **Nieder Lubie** m. Vorw. **Emanuelswunsch.** P. T. A. St. Lubie (Oberschles.); F 36. E. Ag. Peiskretscham 5 u. 3 km, Bhf. 7 u. 5 km; eK. Tost-Peiskretscham; kK. Koppinitz.
Bes.: Erwin **von Bergwelt-Baildon,** Kgl. preuß. Gerichtsassess. a. D. u. Rittmeister d. R. a. D. (ehem. Drag.-Reg. 8), Kreisdeputierter.

Ober Lubie.
Insp.*: Musiol. – 1 Assist., 1 Förster.
Fläche 514 ha: 377 Acker, 37 Wiesen, 1,5 Weide, 1,3 Wasser, 79 Holz, 3 Park, 1 Gärten, 14,2 Hof ꝛc.
Elektr. Licht- und Kraftanlage.
Nieder Lubie.
Insp.*: Musiol. — 1 Assistent.
Fläche 497 ha: 395 Acker, 35,5 Wiesen, 1,5 Weide, 0,5 Wasser, 52 Holz, 0,5 Garten, 12 Hof ꝛc.
Gesamtfläche 1011 ha.
Gesamtgrundst.-R.-E. 6968 *M.*

4261. Nieborowitz, Staatsdomäne P. T. F 4. Klnb. Nieborowitz; A. St. Pilchowitz; Ag. E. eK. Gleiwitz; kK. Deutsch Zernitz.
Besitzer: **Preuß. Domänenfiskus.**
Pächterin: Vw. Frau Elisabet Mücke.
Inspektor: Konrad Haase.
Fläche 291 ha: 224 Acker, 33 Wiesen, 2 Wasser, 20 Holz, 2 Garten, 10 Hof ꝛc.
Grundst.-R.-E. 1468 *M.*

4262. Nieborowitzerhammer, Ritterg. m. Rustikalbes. (deutscher Anteil der Fideikommißherrschaft **Schyglowitz,** Kr. Rybnik s. Nr. 4576). P. T. F 1. Nieborowitz; E. Nieborowitz 2, Gleiwitz 12 km; A. St. kK. Pilchowitz; Ag. eK. Gleiwitz.
Bes.: Curt **von Friedrich-Schroeter,** Rittmstr. a. D. — Familienbes. s. 1895. Bkk. Deutsche Bank, Filiale Gleiwitz. Postschkk. Breslau 33592 (Gut) und 23122 (priv.).
1 Förster* in Forsth. Waidmannsruh [F 6 Nieborowitz], 1 Hilfsjäger, 1 Forstsekretär.
Fl. 258,5 ha: 10,4 Acker, 5,8 Wiesen, 189,4 Holz, 2,1 Weide, 39,7 Wasser, 5,8 Garten, 5,6 Hof ꝛc.
Grundst.-R.-E. 885 *M.*
Teichwirtschaft. Fischzucht.

4263. Patschin (Groß), Ritterg. ▯ P. T. kK. Groß Patschin; E. Patschin; A. St. Schloß Tost; F 11. Ag. Tost; eK. Tost-Peiskretscham.
Bes.: Klaus **von Guradze,** Rittmstr. d. R. a. D. in Tost (S. auch Nr. 4264)
Oberinspektor*: Hawlitschka.
1 Fasanenjäger.
Fläche 214,2 ha: 156,2 Acker, 29 Wiesen, 29 Hof ꝛc. — Grundst.-R.-E. 1789 *M.*
Rotb. Ostfriesenherde. Fasanerie.
Rübenb. Gründüngung.

4264. Patschin (Klein), Ritterg. ▯ m. Vw. **Posadow.** P.T. Groß Patschin; F.St.kK. Peiskretscham 2 km; E. Patschin 2 km; A. Schloß Tost; Ag. Tost; eK. Tost-Peiskretscham.
Bes.: Klaus **von Guradze,** Rittmeister d. R. a. D. in Tost. (S. auch Nr. 4263).
Oberinspektor*: Hawlitschka in Groß Patschin.
Fläche 303,2 ha: 264,5 Acker, 32,2 Wiesen, 5,8 Hof 2c. — Grdst.-R.-E. 2961,50 *M.*

4265. Petersdorf, Ritterg. ▯ m. Vorw. **Ellguth** P. T. F 1284. E. Ag. eK. kK. St. Gleiwitz 2 km; A. Laband.
Bes.: **Gleiwitz-Petersdorfer Industriegesellschaft m. b. H.** in Gleiwitz.
Gutsvorsteher: Dr. Waehner in Gleiwitz.
Pächter: Karl Mende.
Fläche 743 ha: 250 Acker, 13 Wiesen, 25 Weide, 450 Holz, 5 Garten, Hof 2c. Ein Teil in Parzellen verpachtet.
Grundst.-R.-E rund 5000 *M.*
Ostfriesen. Schweinezucht.
Kartoffelbau. Gründüngung.

4266. Pilchowitz, Staatsdomäne P.T. A.St.kK. Klnb. Pilchowitz; F 2 Nieborowitz; E. Ag. eK. Gleiwitz 13 km.
Besitzer: **Preuß. Domänenfiskus.**
Pächter: Josef Daniel, Lt. d. R. a. D. 1 Insp., 1 Brennereiverw.*, 1 Förster.*
Fläche 460 ha: 310 Acker, 48 Wiesen, 7 Weide, 1 Wasser, 72 Holz, 5 Gärten, 17 Hof 2c. — Grdst.-R.-E. 3944 *M.*
Dampfbrennerei. Elektr. Licht- u. Kraftanlage. - Schwarzb. Ostfriesen. Zucht des groß. deutschen Edelschweins.

4267. Plawniowitz, Majorat ▯. P.T. F 6. E. Rudzinitz (Kr. Gleiwitz) 5,8 km; A. Plawniowitz; St. Laskarzowka; Ag. Gleiwitz; eK. Jacobswalde; kK. Rudnau.
Besitzer: Nikolaus Graf **von Ballestrem,** auf Ober Gläsersdorf (Nr. 3149/51). Fideikommiß seit 1751.
Domänendirektion in Mittel Oberau.
Inspektor*: Ad. Nicklaus. - 1 Assist.
Oberförster*: Hauber [F 8 Rudzinitz]. 3 Förster (2*).
Fläche 1013 ha: 211,25 Acker, 102,25 Wiesen, 36,25 Weide, 642 Holz, 14,25 Wege u. Gewässer, 7 Hof 2c.
Grundst.-R.-E. 7042 *M.*
Milchvieh, Schweine- u. Schafzucht.

4268. Pniow, Ritterg. ▯ mit Gut **Elsterberg.** P.T. Groß Patschin 2,8 km; E. Patschin 3 km; A. Schieroth; St. kK. Pniow; F 25 (Pniow), 56 (Elsterberg). Ag. Peiskretscham; eK. Tost-Peiskretscham.
Bes.: Hans Heinr. **Staroste,** Hptm. a. D. d. ehem. 1. Garde-Feld-Art.-Rgts. 1 Inspekt.*, 1 Hofverw., 1 Rentmstr.,* 1 Wald- u. Jagdaufs.* in Pniow.
Pächter von Elsterberg (191 ha): Günth. Staroste, Rittmstr. a. D., Bes. von Tschauchelwitz (Nr. 177).
1 Inspektor* in Elsterberg.
Fläche 643,5 ha: 525 Acker, 38 Wiesen, 0,5 Wasser, 73 Holz, 2 Park, 1 Garten, 4 Hof 2c. — Grdst.-R.-E. 5200 *M.*
Schwarzb. Niederungsvieh. Deutsches Edelschwein. - Saatgutanbau. - Mitglied der Saatgutbaugesellsch. Tost.

4269. Preschlebie, Rittg. P. T. F. E. Schakanau (Kr. Gleiwitz) 2,1 km; A. Kamienietz; St.kK. Ziemientzitz; Ag. eK. Gleiwitz.
Eigentümer: **Preuß. Bergfiskus.**
Bevollm.: Preuß. Bergwerks- u. Hütten-Aktiengesellsch., Zweigniederlassung Bergwerksdirektion in Hindenburg OS.
Fläche 457,9 ha: 20,1 Acker, 4,7 Wiesen, 322,8 Holz, 0,7 Wasser, 4,2 Wege u. Gräben, 101,2 Ausbaggerg., 4,2 Hof 2c. Acker u. Wiesen in Parz. verp.
Grundst.-R.-E. 2958 *M.*
Sandgewinnung durch Baggerbetrieb.

4270. Radun, Staatsdomäne m. Wald **Kieleschka.** P. T. F 7. Langendorf (Kr. Gleiwitz) 3 km; E. Keltsch 5 km; A.St. Schwieben; Ag. Tost; eK. Tost-Peiskretscham; kK. Wischnitz.
Besitzer: **Preuß. Domänenfiskus.**
Pächter: Alfred Marke, Oberamtm. 1 Inspektor, 1 Förster*.
Fläche 614 ha: 375 Acker, 32 Wiesen, 181 Holz, 7 Weide, 1 Garten, 2,5 Obstpflanzungen, 18 Hof 2c.
Grundst.-R.-E. 5852 *M.* — Beteil. an d. Schwiebener Brennerei. — Ostfriesen.

4271. Retzitz u. **Zdzierdz,** Rittergüt. ▯ m. Freigut Merkelhof. P. T. Brzezinka (Kr. Gleiwitz) 3 km; F 14. E. A. eK. kK. Laband 6 km; E. f. Pers. a. Tatischau; St. Retzitz; Ag. Gleiwitz.
Besitzer: Hugo **Giese.**
Inspektor*: Wetschorke.
1 Hofverwalter u. Rechnungsführer,

1 Brennereiverw.*, 1 Jagdaufseher.* Fläche 610 ha: 400 Acker, 30 Wiesen, 20 Weide, 3 Wasser, 40 Holz, 2,5 Park, 2 Gärten, 10 Wege, 102,5 Unland, Hof ꝛc. — Grdst.-R.-E. 3559 M. Dampfbrennerei (105000 l Brennrecht). Ostfriesen, Pferde- u. Schweinezucht.

4272. Rudzinitz, Major. ▯ m. **Kurzina,** d. Vorw. **Oberhof** u. **Neuhof** u. Rustikalbesitz. P. T. E. F 4 (Schloß), 3 (Forsth. Kurzina), 5 (Forsth. Oberhof) u. 7 (Brettmühle Kurzina), A. St. kK. Rudzinitz (Kr. Gleiwitz); Ag. Gleiwitz; eK. Jacobswalde.

Bes.: Hugo **von Ruffer,** Major a. D., Kreisdeputierter. – Fam.-Bes. seit 1833.
Forstverwalter*: Kunze. – 1 Först., 1 Forstaufseher*, 1 Hilfsjäger, 1 Heg.
Pächter d. Ldw.: Silber. – 1 Insp.
Fläche 1396 ha: 323 Acker, 75 Wiesen, 12 Teiche, 956 Holz, 25 Park, Gärten, 5 Hof ꝛc.
Grdst.-R.-E. 6350 M. – Dampfsägewerk, Brettmühlenverwalter: Eckardt.
Fischzucht: Fränkische Spiegelkarpfen.

4273. Schakanau, Rittg. ▯ m. Vorw. **Catharinenhof.** P. E. Schakanau (Kr. Gleiwitz) 2 km; T. F 1669. E. Ag. eK. Gleiwitz 7 km; A. St. Schalscha; kK. Ziemientzitz.

Bes.: Hans Bolko **von Raczeck,** Kgl. Preuß. Rittmstr. a. D.
Inspektor*: Viktor Goldemund. 1 Förster*, 1 Assistent.
Fläche 596,5 ha: 318 Acker, 63 Wiesen, 208,5 Holz, 3 Park, 1 Garten, 1 Wasser, 2 Hof ꝛc. – Grundst.-R.-E. 5773 M.
Zucht von schwarzweißen Ostfriesen.

4274. Schalscha, Ritterg. ▯ P. E (Pers.). Schakanau (Kr. Gleiwitz) 1,8 km; T. F 1046. eK. Ag. E (Frachten). Gleiwitz 5,5 km; A. St. kK. Schalscha.

Bes.: Victor **von Groeling,** Kgl. preuß. Major a. D. — 1 Wirtschafter*.
Fläche 403,5 ha: 304 Acker, 33 Wiesen, 1,9 Wasser, 63 Holz, 1,6 Hof ꝛc.
Grundst.-R.-E. 3433 M. — Silbergraue Holländer. Milchwirtschaft; Verkauf im Industriebezirk.
Hierzu Restgut Zernik (50 ha).

4275. Scharkow, Rittg. ▯ P. T. F 18. E. Tworog (Kr. Gleiwitz) 6 km; A. St. kK. Langendorf; Ag. Tost; eK. Tarnowitz.

Besitzer: **Oberschles. Eisenbahnbedarfs-A.-G.** in Gleiwitz.
Bevollm.: Generaldir. Dr. Brennecke in Gleiwitz.
Administr.: Wisliceny, Major a. D. 1 Insp., 1 Assist., 1 Sekretär, 1 Förster.
Fläche 419 ha: 287 Acker, 23 Wiesen, 93 Holz, 5 Weide, 6 Teiche, 5 Hof ꝛc.
Grdst.-R.-E. 1290 M. — Dampfbrennerei (außer Betrieb). Elektr. Beleuchtungsanlage mit Wasser- u. Motorenkraft.
Schles. schwarzb. Landrasse; Deutsches Edelschwein, Zucht u. Mast.
Angeschl. d. Milchkontrollverein.

4276. Schwieben, Staatsdomäne mit Vorw. **Naplatken** u. d. ehem. Erbscholtisei Schwieben. P. T. A. St. kK. Schwieben; E. Tost 11, Keltsch 8 km; Ag. F 8. Tost; eK. Tost-Peiskretscham.

Besitzer: **Preuß. Domänenfiskus.**
Pächter: Conrad Franz, Kgl. Oberamtmann u. Amtsvorsteher. Postscheckkonto Breslau 12172.
Inspektor*: Dittrich. — 2 Assistent.
Rentmeister*: Th. Glogowski.
Brennerei-Verwalter*: Mann.
Förster*: Alisch.
Ziegelmeister*: Glogowski.
Fläche 1221 ha: 899 Acker, 62 Wiesen, 5 Weide, 217 Holz, 1 Wasser, 2 Garten, 35 Unland, Hof ꝛc.
Grundst.-R.-E. 8892 M.
Dampfbrennerei. Dampfmühle. Kartoffeltrocknung (Flocken). Dampfpflug. Ringofenziegelei. Kalksteinbrüche.
Schwarzbunte Orig.-Ostfriesen. Deutsche Edelschw. Merinofleischschafe. Fohlenaufzucht: Oldenburger. Verkauf von Zuchttieren. – Umfangreich. Kartoffelbau. Gründüngung.

4277. Sersno (Ober), Rittg. ▯ P. T. F 23. E. Ag. Peiskretscham 3, Bhf. 1 km; A. Bitschin; St. Sersno; eK. Tost-Peiskretscham; kK. Laband.

Besitzerin: Wanda **Scheer.**
Generalbevollm.: Paul Schettler. (siehe auch Nr. 3612).
Fläche 130 ha: 117 Acker, 10 Wiesen, 1,5 Teiche, 1 Gärtnerei, 0,5 Wege, Hof ꝛc. — Grdst.-R.-E. 1371 M.
Oldenb. Pferdezucht. Fischzucht.
Kartoffelanbaustation. Spargelanlagen.

4278. Sersno (Nieder), Ritterg. ▯ m. Amandmühle, Retzitzerhütte und Patschiner Forst. P. A. St. Bitschin 5 km; T. F 41. E. Ag. Peiskretscham 5 km; eK. Tost-Peiskretsch.; kK. Laband.

Besitzerin: **Sandbahngesellschaft** der Gräfl. von Ballestremschen und A. Borsigschen Steinkohlenwerke in Peiskretscham. — F 50 Peiskretscham.
Bfk.: Deutsche Bank Fil. Gleiwitz.
Bevollm.: Dipl. Bergingenieur Erich Zimmermann.
Forstaufseher*: Max Sopalla.

Nieder Sersno, Ritterg. F 41 Peiskr.
Pächter: Heinrich Blana. – 1 Insp.
Fl. 281,6 ha. — Grdst.-R.-E. 2475 *M.*
Rindviehzucht.

Amandmühle. 10,4 ha. GRE. 56 *M.*
Pächter: H. Blana. (s. o.) Wasserm.

Retzitzerhütte. 13,3 ha. GRE. 193 *M.*

Patschiner Forst. 128 ha. GRE. 992 *M.*
Ausbeutung der Sandlager.

4279. Wilkowitz (Klein), Siedlgsg. ▯ P.T. F 64. E. Ag. kK. Tost (OS.) 3, Bhf. 4 km; A. Schloß Tost; St. Kottlischowitz; eK. Tost-Peiskretscham.
Bes.: **Oberschlesische Landgesellschaft** in Oppeln (s. Nr. 4028).
Verw.*: Jul. Loß. — 1 Assistent.
Fl. 168,4 ha: 159,6 Acker, 2,4 Wiesen, 6,4 Hof 2c. — Grdst.-R.-E. 1506 *M.*
Saatzuchtwirtschaft, Düngungsversuche.

4280. Wielepole-Pilchowitz, Ritterg. P. T. A. St. E. kK. Pilchowitz 2 km; Ag. Rybnik; eK. Gleiwitz.
Bes.: Se. Durchl. Christian Kraft Fürst **zu Hohenlohe-Oehringen,** auf Slawentzitz.
Oberleitung siehe bei Nr. 3501 ff.
Förster*: fehlt zz.
Fl. 68 ha: 8 Acker, 6 Wiesen, 54 Holz, Grdst.-R.-E. 345 *M.*

4281. Wischnitz, Staatsdomäne mit Vorw. **Charlottenhof.** P. T. A. St. Schwieben 3 km; F 8 Langendorf (Kr. Gleiwitz); E. Tost 7,8 u. Keltsch 9,2 km; Ag. Tost; eK. Tost-Peiskretscham; kK Wischnitz.
Besitzer: **Preuß. Domänenfiskus.**
Pächter: Georg Gasda, Kgl. Oberamtmann. — 1 Assistent.
Fläche 343 ha: 310 Acker, 17 Wiesen, 4 Weide, 1 Wasser, 1 Garten, 10 Hof 2c.
Grundst.-R.-E. 3327 *M.*
Beteil. an Brennereigenoss. Schwieben. Schwarzb. Ostfries.-(Herdb.). Schafzucht. Saatgetreide-, Rüben- u. Kartoffelbau.

4282. Woiska, Siedlungsg. ▯ P. T. F 5. Langendorf (Kr. Gleiwitz) 4 km; E. Tworog 9 km; A. Brynnek; St. Woiska; Ag. Peiskretscham; eK. Tost-Peiskretscham; kK. Wischnitz.
Bes.: **Oberschlesische Landgesellschaft** in Oppeln (s. Nr. 4028).
Aufgeteilt in 12 Bauernstellen.
Fl. 187 ha. — Grundst.-R.-E. 1002 *M.*

4283. Zaolschan (Groß), Rittg. ▯ P.T. F 8. E. A. St. Ag. kK. Peiskretscham 1, Bhf. 0,3 km; eK. Gleiwitz.

Anteil A: Bes.: **Oberschlesische Landgesellschaft** in Oppeln. (s. Nr. 4028).
Fl. 88 ha. — Grdst.-R.-E. 525 *M.*
Wird von Wilhelmshof (Nr. 4354) aus bewirtschaftet.

Anteil B: Restrittergut.
Bes.: Cäsar **Zawilowski.**
Fl. 63,2 ha. — Grdst.-R.-E. 362 *M.*

4284. Zawada, Staatsdomäne. P. T. F 17. E. Ag. Peiskretscham 2,3, Bhf. 5 km; A. St. Lubie; eK. Tost-Peiskretscham; kK. Ziemientzitz.
Besitzer: **Preuß. Domänenfiskus.**
Pächter: Hans Fischer, Rittmstr. d. R. a. D.
1 Inspektor, 1 Hofverwalter.
Brennereiverw.: Willy Krämer.
Fläche 299 ha: 274 Acker, 12 Wiesen, 1 Holz, 2 Wasser, 2 Garten, 8 Hof 2c.
Grdst.-R.-E. 2605 *M.* — Brennerei. Kalksteinbruch. — Schwarzw. Ostfriesen, Jungviehaufzucht. Merino- Fleisch- u. Wollschafe. — Getreideb. Gründüng.

4285. Zernik (städt.), Stadtwald m. Waldparzelle. P. T. E. Ag. eK. kK. Gleiwitz 5 km; A. St. Schalscha.
Besitzerin: **Stadtgemeinde Gleiwitz.**
Stadtforst.: Pogrzeba in Gleiwitz.
Fl. 160 ha Holz. — Grdst.-R.-E. 600 *M.*

Anteil des Fürstlich Hohenloheschen Domänenbesitzes ▯,
einschl. der Allodgrundstücke in den Gemeinden.

Besitzer: Se. Durchlaucht Christian Kraft Fürst **zu Hohenlohe-Oehringen,** vorm. erbl. Mitglied d. HH., auf Slawentzitz, Kr. Cosel.
Gesamt- u. Forstverwaltung siehe bei Nr. 3501 u. ff.

I d) Herrschaft Trachhammer.
(Anteil der Fideikommißherrschaft Slawentzitz-Birawa)
bestehend aus den Gütern Nr. 4286—4288.

4286. Althammer (Trachhammer) m. **Quarghammer** und **Kieferstädtel-Pohlsdorf,** Rittergut P. T. kK. Kieferstädtel 2,5 km; E.Ag. Gleiwitz 12,5 km; A. St. Althammer; eK. Jacobswalde.
Fläche 1456 ha: 82 Acker, 29 Wiesen, 13 Weide, 2 Wasser, 1324 Holz, 1 Garten, 5 Hof ꝛc.
Grdst.-R.-E. 5319 *M.*

4287. Leboschowitz, selbst. Gutsbez. P. T. kK. Pilchowitz 1,5 km; E. Ag. Gleiwitz 12 km; A.St. Althammer; eK. Jacobswalde.
Fl. 305 ha: 17 Acker, 10 Wiesen, 2 Weide, 1 Wasser, 274 Holz, 1 Hof ꝛc.
Grdst.-R.-E. 597 *M.*

4288. Smolnitz, Ritterg. P.T. Kieferstädtel 3 km; E. Ag. Gleiwitz 10 km; A. St. Althammer; eK. Jacobswalde; kK. Pilchowitz.
Fl. 567 ha: 12 Acker, 3 Wiesen, 3 Weide 547 Holz, 1 Garten, 1 Hof ꝛc.
Grdst.-R.-E. 1171 *M.*

II. Fideikommißherrschaft Ujest-Bitschin.

c) Herrschaft Bitschin,

bestehend aus den Gütern Nr. 4289/97.

4289. Bitschin, Rittergut. P. T. F. A. St. Bitschin; E. Patschin 3,5 km; Ag. Tost; eK. Tost-Peiskretscham; kK. Groß Patschin.
Inspektor*: Kunisch. — 1 Assistent, 1 Brenn.-Verwalter*.
Fläche 696 ha: 229 Acker, 49 Wiesen, 5 Weide, 12 Wasser, 383 Holz, 4 Garten, 14 Hof ꝛc.
Grdst.-R.-E. 4895 *M.* — Brennerei. Dem Verbande schles. Schweinezüchter angeschloss. Zucht des veredelt. dtsch. Landschweines.

4290. Chechlau, Ritterg. mit d. Vorw. **Niederhof, Dziedzinka** u. **Stodolkau.** P.T.F. kK. St. Chechlau (Kr. Gleiwitz); E. Rudzinitz 5 km; A. Bitschin; Ag. Tost; eK. Jacobswalde.
Oberinsp.* Walter Assig. - 2 Assist. 1 Rentmeister*, 1 Brennereiverw.*
Fläche 777 ha: 383 Acker, 61 Wiesen, 3 Viehweide, 2 Wasser, 317 Holz, 4 Garten, 17 Hof ꝛc.
Grdst.-R.-E. 11 411 *M.* — Brennerei.

4291. Ciochowitz, Ritterg. P. T. F. E. kK. Ag. Tost 4, Bhf. 2 km; A. St. Bitschin; eK. Tost-Peiskretscham.
Insp.*: Nierhoff in Slupsko. - 1 Assist.
Fläche 557 ha: 248 Acker, 27 Wiesen. 278 Holz, 4 Hof ꝛc.
Grundst.-R.-E. 4152 *M.*

4292. Klüschau, Ritterg. P.T.F. Brzezinka (Kr. Gleiwitz) 4 km; E. Tatischau 2 km; A. Bitschin; St. Retzitz; Ag. eK. Gleiwitz; kK. Laband.
Insp.*: Pfützner i. Laskarzowka. 1 Assist.
Fläche 490 ha: 73 Acker, 8 Wiesen, 10 Dauerweiden, 395 Holz, 4 Hof ꝛc.
Grundst.-R.-E. 2746 *M.*

4293. Laskarzowka, Ritterg. m. Vw. **Wydzierow.** P. T. F. E. Rudzinitz (Kr. Gleiwitz) 4 km; A. Bitschin; St. Laskarzowka; Ag. Gleiwitz; eK. Jacobswalde; kK. Rudnau.
Insp.*: Pfützner in Laskarzowka, Mende in Wydzierow. — 1 Assist.
Fläche 808 ha: 192 Acker, 50 Wiesen, 32 Weide, 513 Holz, 1 Gart., 20 Hof ꝛc.
Grundst.-R.-E. 5107 *M.*

4294. Lohnia, Ritterg. P.T.E. Rudzinitz 3 km; A. Bitschin; St. kK. Chechlau; Ag. Tost; eK. Jacobswalde.
Oberinsp.*: Assigi. Chechlau. 1 Assist.*
Fläche 254 ha: 209 Acker, 28 Wiesen, 12 Holz, 5 Hof ꝛc.
Grundst.-R.-E. 3723 *M.*

4295. Rudnau, Ritterg. P. T. F. E. Rudzinitz (Kr. Gleiwitz) 5 km; A. Bitschin; St. Laskarzowka; Ag. Gleiwitz; eK. Jacobswalde; kK. Rudnau.
Inspekt.*: Pfützner in Laskarzowka.
Fl. 630 ha: 61 Acker, 33 Weide, 535 Holz, 1 Hof ꝛc. - Grundst.-R.-E. 2959 *M.*

4296. Tatischau, Ritterg. P. T. F. A. St. Bitschin 2,5 km; E. Tatischau 2,5 km; Ag. Tost; eK. Tost-Peiskretscham; kK. Rudnau.
Inspektor*: Kunisch in Bitschin.
Fläche 446 ha: 59 Acker, 53 Wiesen, 3 Weide, 1 Wass., 323 Holz, 7 Hof ꝛc.
Grdst.-R.-E. 3211 *M.* – Schneidemühle.

4297. Wydow (Henricashöh), Ritterg. P.T.F.St. Chechlau (Kr. Gleiwitz); E.Rudzinitz 6,5 km; A.Bitſchin; Ag. Toſt; eK. Toſt-Peiskretſcham; kK. Poniſchowitz.
Oberinſpektor*: Aſſig in Chechlau.
Fläche 653 ha: 230 Acker, 12 Wieſe, 400 Holz, 11 Hof ꝛc.
Grundſt.-R.-E. 7392 M.

d) Herrſchaft Poniſchowitz,

beſtehend aus den Gütern 4298—4300.

Ökonomiedirektor: Dr. Hamann in Poniſchowitz ſ. Nr. 3501 ff.
Inſpektor*: Nellhübel in Poniſchowitz. — 2 Aſſiſtenten*, 1 Brennereiverw.*

4298. Niekarm, Rittg. P. T. F. E. Ag. Toſt 4 km; A. Bitſchin; kK. St. Poniſchowitz; eK. Toſt-Peiskretſcham.
Fläche 118 ha: 104 Acker, 11 Wieſen, 3 Hof ꝛc. — Grdſt.-R.-E. 895 M.

4299. Niewieſche, Ritterg. P.T.F.A. Bitſchin 4 km; E. Ag. Toſt 5 km; St. kK. Poniſchowitz; eK. Toſt-Peiskretſcham.
Fläche 229 ha: 153 Acker, 62 Wieſen, 2 Weide, 3 Waſſer, 6 Holz, 11 Hof ꝛc.
Grundſt.-R.-E. 2611 M.
Kartoffeltrocknerei (1 Verw.*).

4300. Poniſchowitz, Rittg. mit Vorw. **Wymislau.** P. St. kK. Poniſchowitz; T. E. Rudzinitz 7 km; F15. Ag. Toſt 5,5 km; A. Bitſchin; eK. Toſt-Peiskretſcham.
Fläche 715 ha: 392 Acker, 82 Wieſen, 3 Weide, 4 Waſſer, 208 Holz, 7 Garten, 19 Hof ꝛc.
Grdſt.-R.-E. 8875 M. — Brennerei.

e) Rittergut Slupsko.

4301. Slupsko, Ritterg. m. Vorw. **Jagiella** u. **Boguſchütz.** P.T.F.Ag. E. Toſt (Oberſchleſien) 5, Bhf. 3 km; A. Bitſchin; St. kK. Poniſchowitz; eK. Toſt-Peiskretſcham.
Inſpektor*: Nierhoff.
1 Aſſiſtent, 1 Brennereiverwalter.*
Fl. 554 ha: 266 Acker, 62 Wieſen, 72 Dauerw., 4 Waſſ., 135 Holz, 6 Gart., 9 Hof ꝛc. — Grdſt.-R.-E. 3937 M.
Brennerei und Ziegelei.

III. Allodialherrſchaft Kottulin.

beſtehend aus den Gütern Nr. 4302/5.

4302. Ellguth-Toſt, Ritterg. P. T. F. A. St. Groß Kottulin 3,4 km; Ag. E. Toſt 5 km; eK. Toſt-Peiskretſcham; kK. Gr. Pluſchnitz.
Inſpektor*: Ewald Liebelt.
Fläche 198 ha: 176 Acker, 17 Wieſen, 2 Weide, 1 Holz, 1 Garten, 1 Hof ꝛc.
Grdſt.-R.-E. 1875 M.

4303. Kottulin (Groß), Rittergut. P. T. A. kK. St. Groß Kottulin; E. F 8. Blottnitz 3 km; Ag. Toſt; eK. Toſt-Peiskretſcham.
Inſpektor*: Rindfleiſch. — 1 Aſſiſt. 1 Brenn.-Verwalter*.
Fläche 793 ha: 406 Acker, 42 Wieſen, 329 Holz, 6 Garten, 10 Hof ꝛc.
Grdſt.-R.-E. 7252 M. — Brennerei.

4304. Proboſchowitz (einſchl. **Klein Kottulin**), ſelbſt. Gutsbez. m. Vorw. **Neuhof.** P.T.A. kK. St. Gr. Kottulin 4,5 km; E. Blottnitz 7 u. Rudzinitz 6 km; Ag. Toſt; eK. Toſt-Peiskretſch.
Inſpektor*: Jilk.
Fläche 757 ha: 461 Acker, 49 Wieſen, 21 Weide, 3 Waſſer, 207 Holz, 16 Hof ꝛc. — Grdſt.-R.-E. 4812 M.

4305. Skaal, ſelbſt. Gutsbez. P. F. T. E. Blottnitz 3,6 km; A. St. kK. Groß Kottulin; Ag. Toſt; eK. Toſt-Peiskretſcham.
Inſp.*: Rindfleiſch in Groß Kottulin.
Fläche 110 ha: 105 Acker, 1 Holz, 1 Kalkofen, 3 Hof ꝛc.
Grdſt.-R.-E. 1816 M.

Anteil des Herzogtums Ratibor, Herrſchaft Kieferſtädtel □,

beſtehend aus den Rittergütern Nr. 4306/15.

Beſitzer: Se. Durchlaucht Viktor Herzog **von Ratibor,** Prinz zu Hohenlohe-Schillingsfürſt, Fürſt von Corvey, auf Schloß Rauden, Kr. Ratibor.

Zentralverwaltung: Herzogl. Kammer in Schloß Ratibor (Nr. 4089 ff.). Generalbevollm.: Kammerpräsident von Schwarzkopf in Schloß Ratibor. Oberförsterei Kieferstädtel [F 3 Kieferstädtel]: Oberförster* Blume in Rachowitz. – 1 Rentmstr.*, 4 Revierförster, 6 Förster*, 4 Hilfsförster, 3 Heger.

4306. Dombrowka, Rittg. (im Gutsbez. **Boitschow**). P.T.E. Rudzinitz (Kr. Gleiwitz) 8 km; F. Boitschow 1,5 km; A. Schloß Kieferstädtel; St. kK. Rachowitz; Ag. Gleiwitz; eK. Jacobswalde.
Pächter der Ökonomie (216 ha): Hildebrandt in Dombrowka.
Fläche 727 ha: 227 Acker, 12 Wiesen, 6 Weide, 470 Holz, 12 Hof 2c.
Grdst.-R.-E. 4248 *M.* – Ostfriesenherde. Zucht d. großen weißen Edelschweines, Ferkelverkauf.

4307. Brzezinka, Ritterg. P. T. kK. Brzezinka (Kr. Gleiwitz); F 27. E. Laband 4 km; A. Schloß Kieferstädtel; St. Koslow; Ag. eK. Gleiwitz.
Domänenvw.*: Emil Kroll. – 2 Assist.
Fläche 526 ha: 274 Acker, 29 Wiesen, 5 Weide, 209 Holz, 2,5 Wasser, 5 Hof 2c.
Grdst.-R.-E. 4380 *M.* — Brettmühle (verpachtet) F 1 Laband.

4308. Kieferstädtel (Schloß), Ritterg. m. **Chorinskowitz** u. **Pohlsdorf.** P. T. F 4. kK. Kieferstädtel; E. Ag. Gleiwitz 10 km; A. St. Schloß Kieferstädtel; eK. Jacobswalde.
Domänenverw.*: Alfons Lebek.
Fläche 460 ha: 177 Acker, 18 Wiesen, 253 Holz, 12 Hof 2c.
Grdst.-R.-E. 3327 *M.* — Schankwirtsch.

4309. Koslow, Rittergut. P. T. F. kK. Brzezinka (Kr. Gleiwitz); St. Koslow; E. Ag. eK. Gleiwitz 7 km; A. Schloß Kieferstädtel.
Verwalter*: Hirsch in Lona-Lany. 1 Assistent.
Fl. 669 ha: 205 Acker, 42 Wiesen, 409 Holz, 13 Hof 2c. – Grdst.-R.-E. 4053 *M.*

4310. Latscha, Ritterg. P.T.F E. Rudzinitz (Kr. Gleiwitz) 5 km; A. Schloß Kieferstädtel; St. kK. Rachowitz; Ag. Gleiwitz; eK. Jacobswalde.
Pächter der Ökonomie: Hildebrandt in Dombrowka.
Fl. 690 ha: 80 Acker, 8 Wiesen, 591 Holz, 11 Hof 2c. – Grdst.-R.-E. 2055 *M.*

4311. Lona-Lany, Ritterg. mit Vorw. **Bergschäferei.** P. T. F 4. kK. Kieferstädtel 2,5 km; E. Ag. Gleiwitz 9 km; A. St. Schloß Kieferstädtel; eK. Jacobswalde.
Domänenverw*: Herbert Hirsch, Lt. d. L. a. D. — 1 Assistent.
Fl. 999 ha: 580 Acker, 37 Wiesen, 355 Holz, 27 Hof 2c.
Grundst.-R.-E. 5397 *M.*
Das Vorw. Bergschäferei wird von Schloß Kieferstädtel aus b. wirtschaftet.

4312. Pohlsdorf, Ritterg. P. T. F. kK. Kieferstädtel 1 km; E. Ag. Gleiwitz 11 km; A. St. Schloß Kieferstädtel; eK. Jacobswalde.
Dom.-Verw.: Lebek in Kieferstädtel.
Gutsvorsteher-Stellv.: Revierförster Wagenknecht.
Fl. 211 ha: 74 Acker, 17 Wiesen, 108 Holz, 12 Hof 2c. – Grdst.-R.-E. 786 *M.*

4313. Rachowitz, Ritterg. P. T. F. Kieferstädtel; St. kK. Rachowitz; E. Rudzinitz 12,7 km; A. Schloß Kieferstädtel; Ag. Gleiwitz; eK. Jacobswalde.
Domänenverw.*: Arthur Natter in Gr. Schierakowitz. — 2 Assistenten.
Fl 1468 ha: 178 Acker, 37 Wiesen, 1229 Holz, 24 Hof 2c. – Grdst.-R.-E. 8808 *M.*
Milchwirtsch. Jungvieh- u. Fohlenaufz.

4314. Schierakowitz (Gr.), Rittg. P. T. F 5. Kieferstädtel; E. Rudzinitz 12 km; St. kK. Rachowitz 2,5 km; Ag. Gleiwitz 17 km; A. Schloß Kieferstädtel; eK. Jacobswalde.
Verwaltung wie bei Nr. 4313.
1 Brenner, 1 Ziegelmeister.
Fläche 816 ha: 187 Acker, 41 Wiesen, 6 Weide, 564 Holz, 5 Wasser, 13 Hof 2c.
Grundst.-R.-E. 3969 *M.* — Ziegelei u. Dampfbrennerei. — Milchherde u. Fohlenzucht.

4315. Schierakowitz (Klein), Ritterg. P. T. Kieferstädtel; St. kK. Rachowitz 4,5 km; E. Rudzinitz 13 km; A. Schl. Kieferstädtel; Ag. Gleiwitz; eK. Jacobswalde.
Verwaltung wie bei Nr. 4313.
Fläche 1032 ha: 62,50 Acker, 66 Wiesen, 878,50 Holz, 10 Wasser, 15 Hof 2c.
Grdst.-R.-E. 3834 *M.*

Anteil der Fideikommißherrschaft Koschentin-Landsberg-Tworog ▯

(s. Kr. Lublinitz in Polen).

bestehend aus den Rittergütern Nr. 4316/4320.

Bes.: Se. Durchl. Karl Gottfried Prinz **zu Hohenlohe-Ingelfingen** auf Koschentin.
Generalbevollm.: Generaldirektor Dr. van Husen, Schloß Tworog (F 7).
Oberförsterei: Oberförster Vetter in Tworog (F 24).
Fläche im Kr. Tost-Gleiwitz 7103,2 ha. — Grdst.-R.-E. 12768,54 *M*.

4316. Kottenlust, Gutsbez. P.T.F.E.A. St. kK. Tworog (Kr. Gleiwitz) 3 km; Ag. Beuthen OS.; eK. Tarnowitz
Fl. 2338,1 ha: (davon i. d. Gem. 86,2), 63,7 Acker, 83,8 Wiesen, 27,8 Weide, 2145,5 Wald.

4317. Potempa, Gtsbz. P.T.F.E.A.St. kK. Tworog (Kr. Gleiwitz) 6 km; Ag. Beuthen OS; eK. Tarnowitz.
Fl. 1005,6 ha (dav. in d. Gem. 22 ha): 40,4 Acker, 25,5 Wiesen, 923,2 Holz, 4 Weide.

4318. Schwinowitz, Gutsbez. P.T.F.E. A.St. Tworog (Kr. Gleiwitz) 4,5 km; kK. Langendorf; Ag. Beuthen OS.; eK. Tarnowitz.
Fläche 716,2 ha (davon 5,2 in d. Gem.): 65,5 Acker, 15 Wiesen, 4,2 Weide, 631,2 Wald.

4319. Tworog, Ritterg. P. T. F. E. A. St. kK. Tworog (Kr. Gleiwitz); Ag. Beuthen OS.; eK. Tarnowitz.
Fläche 2433,7 ha (dav. 14,7 i. d. Gem.): 105,2 Acker, 137,8 Wiesen, 5,3 Weide, 2168 Wald.

4320 Neudorf-Tworog, Gutsbz. P. T. F. E A. St. kK Tworog (Kr. Gleiwitz) 3 km; eK. Tarnowitz; Ag. Beuthen OS.
Fläche 609,7 ha (dav. 4,2 i. d. Gem.): 6,1 Wiese, 603,6 Wald.

Majoratsherrschaft Laband ▯,

bestehend aus den Gütern Nr. 4321/25.

Besitzer: Johannes Graf **von Welczeck,** Deutscher Gesandter in Budapest, Rittmstr. d. R. (Garde-Kür.-Reg.) a. D. auf Laband.
Güterdirektion [F 29 Laband]: Direktor* Max Wagner, Generalbevollmächtigter. — Rentmeister*: Karl Greupner.
Forstverwaltung [F 17 Laband]: Forstverwalter Klix in Waldenau. 2 Revierförster, 1 Forstaufseher.
Gesamtfläche 2216 ha. — Gesamt-Grdst.-R.-E. 21 620 *M*.

4321. Gleiwitz (Alt), Rittg. m. Vorw. **Lucasine.** P. T. E. Ag. eK. Gleiwitz 3,8 km; F 29. A. St. kK. Laband (Kr. Gleiwitz).
Insp.*: Ernst Rack.
Fläche 366 ha: 230 Acker, 65 Wiesen, 7 Weide, 61 Holz.
Grdst.-R.-E. 5766 *M*. — Fohlenzucht.

4322. Laband, Rittergut. P. T. F 29 E. A. St. eK. kK. Laband (Kr. Gleiwitz); Ag. Gleiwitz.
1 Inspektor, 1 Brennereiverw.* 1 Obergärtner, 1 Amtssekretär.
Fläche 558 ha: 237 Acker, 78 Wiesen, 20 Weide, 2 Wasser, 213 Holz, 8 Hof 2c.
Grdst.-R.-E. 4584 *M*. – Dampfbrennerei. Dampfziegelei. — Rote Ostfriesen. Deutsch Edelschwein. Fohlenaufzucht

4323. Niepaschütz (Fortuna), Ritterg. P. T. F 29. E. A. St. eK. kK. Laband (Kr. Gleiwitz) 2 km; Ag. Gleiwitz.
Inspektor*: Bernhard Morawe.
Fläche 336 ha: 310 Acker, 13 Wiesen, 11 Weide, 2 Hof 2c.
Grdst.-R.-E. 4617 *M*. – Dtsch. Edelschw.

4324. Schechowitz, Neuhof. Ritterg. m. Vorw. P. T. F 7. E. A. St. eK. kK. Laband (Kr. Gleiwitz) 3,4 km; Ag. Gleiwitz.
Pächter: Kurt Kunze, Hptm. d. R. a. D. 1 Beamter.
Fläche 375 ha: 240 Acker, 28 Wiesen, 0,25 Wasser, 106 Holz, 0,25 Garten, 1 Hof 2c. — Grdst.-R.-E. 4206 *M*. Schweinezucht mit Auslauf. – Umfangreich Kartoffelbau m. stark. Gründüng.

4325. Waldenau. Rittg. P. T. E. A. St. eK. kK. Laband 1,5 km; Ag. Gleiwitz.
Fl. 423 ha: 45 Acker, 36 Wiesen, 342 Holz.
Grundst.-R.-E. 2435 *M*.
Mit Laband wirtschaftl. verbunden.

Herrschaft Kamienietz □,

bestehend aus den Rittergütern Nr. 4326/31.

Besitzer: Dr. jur. Friedrich Graf **zu Stolberg-Stolberg** auf Kamienietz.
Gräfl. Verwaltung [F12 Peiskretscham]: Rentmstr. Dittrich in Kamienietz.
Pächterin der Ökonomie: Gräfl. Schaffgotsch'sche Werke GmbH. in Beuthen (Oberschles.).
Güterdirektor: Lengsfeld in Schomberg) Nr. 3443). F 1094 Beuthen (Oberschl.).
Gesamtfläche 2279 ha. — Gesamt-Grdst.-R.-E. 16294 *M.*

4326. Boniowitz, Ritterg. P. Broslawitz (Oberschles.) 4,5 km; A. St. Kamienietz; E.T.F 12. Ag. eK. Peiskretscham 6 km; kK. Ziemientzitz.
Fl. 212 ha: 131 Acker, 18 Wiesen, 56 Holz, 7 Hof 2c. - Grdst.-R.-E. 1170 *M.*

4327. Kamienietz, Rittg. mit Vorw. **Josefsberg.** P. Broslawitz (Oberschles.) 3 km; A. St. kK. Kamienietz; T. F 12 (gräfl. Vw. u. Schloß) u. 44 (Domin.). Ag. Peiskretscham 8 km; E. Peiskretscham (Fracht) m. bergfiskl. Anschlußgleis nach Schakanau; eK. Tost-Peiskretscham.
1 Förster in Fhs Schuffaida.
Inspektor: Golly. — 1 Assistent.
Brennereiverw.*: Pytlik.
Fläche 615 ha: 314 Acker, 12 Wiesen, 10 Weide, 251 Holz, 4 Wasser, 24 Hof 2c.
Grundst.-R.-E. 4390 *M.* — Brennerei. Kalksteinbruch m. Ofen (außer Betr.). Schwarzbunte Ostfriesen. — Gründüngung. Kartoffelbau.

4328. Karchowitz, Rittergut. P. T. E. Ag. eK. Peiskretscham 4,5 km; A. St. Kamienietz; kK. Ziemientzitz.
Fl. 173 ha: 127 Acker, 33 Wies., 10 Weide, 3 Hof 2c. — Grdst.-R.-E. 1782 *M.*

4329. Lubek, Ritterg. P. T. F. A. St. kK. Kamienietz (Kr. Gleiwitz) 2 km; E. Ag. eK. Peiskretscham 7, Bhf. 9 km.
Fl. 201 ha: 185 Acker, 10 Wies., 4 Weide, 2 Hof 2c. - Grdst.-R.-E. 1482 *M.*

4330. Xiondslas, Ritterg. m. Forstverwaltung **Xiondslas.** P. T. Lubie (Oberschles.) 3,5 km; E. (wie bei Nr. 4327) Ag. eK. Peiskretscham 9, Bhf. 11 km; F. A. St. kK. Kamienietz 4 km.
Forstverwalter: Heisig in Forsthaus Carlshof. 1 Forstgehilfe.
Fl. 596 ha: 310 Acker, 41 Wiesen, 222 Holz, 3 Hof 2c. — Grdst.-R.-E. 4221 *M.* Schwarzbunte Ostfriesen.

4331. Ziemientzitz, Rittg. P. E (Pers.). Schakanau (Kr. Gleiwitz) 1 km; T. F 3. Wieschowa; E (Fracht). Peiskretscham m. bergfiskal. Anschlußgleis nach Schakanau; A. Kamienietz; St. kK. Ziemientzitz; Ag. eK. Gleiwitz.
1 Förster in Fhs Gof.
Fläche 479 ha: 346 Acker, 25 Wiesen, 83 Holz, 2 Wasser, 23 Hof 2c.
Grundst.-R.-E. 3249 *M.*
Züchtung von reinblüt., rotscheckigen Ostfriesen und schwarzb. Holländern.

Majoratsherrschaft Tost-Peiskretscham □,

bestehend aus den Rittergütern Nr. 4332/37.

Besitzer: Kurt-Hubertus **von Guradze** auf Schloß Tost (Oberschl.). F 31 Tost.
Hauptverwaltung in Schloß Tost: Bevollmächt. v. Wedel. F 2 u. 59 Tost.
Ökonomieverwaltung: Oberinspektor* Greinert in Kl. Pluschnitz. F 45 Tost. — 5 Inspektoren*, 1 Rentmeister, 1 Brennerei-Verwalter* F 2 Tost.
Forstverwaltung: Oberförster* Pech in Dombrowka. F 5 Tost. — 4 Förster, 1 Forstsekretär, 6 Hilfsjäger, 1 Inspektor, 1 Wiesenwärter.
Brauereiverw. in Tost: Direkt.* Miller, Prokurist Kretschmann. F 49 Tost.
Gesamtfläche 4268,8 ha: 1053,3 Acker, 164,8 Waldmoorwiesen, 72,6 Feldwiesen, 21,3 Weide, 5,9 Garten, 2873,3 Holz, 58,3 Teiche, 19,3 Wege, Fennen, Höfe 2c.
Grundsteuer-Reinertrag 26 140 *M.*
Brennerei, Dampf-Brauerei, Ziegelei. — Edel- und Damwildgehege.
Milchviehzucht: Schwarzb. Ostfriesen (Herdbuchherde) in Kl. Pluschnitz.
Moorwiesen- u. Rieselwiesenwirtschaft. — Saatgutnachbau. Gründüngung.

4332. Dombrowka, Ritterg. Forstamt mit den Forsthäusern **Dianenberg** u. **Kl. Pluschnitz** u. dem Jagdhaus **Hubertus.** P.kK. Schwieben 5 km; T. E. Ag. Tost 7 km; A.St. Schloß Tost; eK. Tost-Peiskretscham.

4333. Pawlowitz, Rittg. P.T.E.Ag. Tost 2 km; A. St. Schloß Tost; eK. Tost-Peiskretscham; kK. Gr. Pluschnitz.

4334. Pissarzowitz (Grabow), Ritterg. P.T.Ag.E.kK. Tost 3, Bhf. 5 km; A.St. Schl. Tost; eK. Tost-Peiskretscham.

4335. Pluschnitz (Klein), Ritterg. P. T. E. Ag. Tost 4 km; A.St. Schloß Tost; eK. Tost-Peiskretscham; kK. Gr. Pluschnitz.

4336. Sarnau, Rittg. m. Vorw. **Hirschhof.** P. T. E. Ag. kK. Tost 4 km; A. St. Schloß Tost; eK. Tost-Peiskretscham.

4337. Tost (Schloß), Rittg. m. Vorw. **Ferdinandshof.** P. T. F 2. E. Ag. kK. Tost (Oberschles.); A.St. Schloß Tost; eK. Tost-Peiskretscham.

Herrschaft Brynnek □,

bestehend aus den Gütern Nr. 4338—4340 (s. auch Nr. 3446/49).

Besitzer: Edgar Reichsgraf **Henckel von Donnersmarck,** Rittmeister d. R. a. D. auf Schloß Brynnek. F 8 Tworog (Kr. Gleiwitz).
Rentamt: Rentmstr.*: E. Tunich in Brynnek. F 5 Tworog (Kr. Gleiwitz). 2 Assistenten, 1 Obergärtner.
Güterdirektion: Oberinspekt.* Mellin in Miedar (Nr. 3179). F 3 Wieschowa.
Forstverwaltung: Oberförster* Schinn in Brynnek. F 5 Tworog (Kr. Gleiwitz). — 3 Förster*, 3 Heger.
Gesamtfläche 2602 ha. — Grdst.-R.-E. 8271 *M.*

4338. Brynnek-Siemianowitz, Rittergut m. d. Vorw. **Wandahof** u. **Brzesnitz.** P. T. F 5. E. kK. Tworog (Kr. Gleiwitz) 2 km; A. St. Brynnek; Ag. eK. Beuthen OS.
Inspektor*: L. Schieron.
Fläche 880 ha: 200 Acker, 14 Wiesen, 11 Weide, 614 Holz, 17 Wasser, 24 Hof ꝛc. Grdst.-R.-E. 2232 *M.* — Dampfziegelei.

4339. Hannusek, Ritterg. m. Forsth. **Pustki.** P. T. E. kK. Tworog (Kr. Gleiwitz) 3,5 km; A. St. Brynnek; Ag. eK. Beuthen OS.
Fläche 617 ha: 91 Acker, 17 Wiesen, 11 Weide, 478 Holz, 17 Wasser, 3 Hof ꝛc. Grdst.-R.-E. 1579 *M.*

4340. Pohlom, Rittg. m. Vorw. **Ober Pohlom.** P. T. F. E. kK. Tworog (Kr. Gleiwitz) 6 km; A. St. Brynnek; Ag. eK. Beuthen OS.
Fl. 1105 ha: 97 Acker, 58 Wiesen, 941 Holz, 9 Hof ꝛc. – Grdst.-R.-E. 4460 *M.*

Herrschaft Langendorf □,

bestehend aus den Gütern Nr. 4341/43.

Besitzer: Hannshubert Frhr. **von Durant de Sénégas,** Rittmstr. d. R. (im Ul.-Regt. von Katzler (Schles.) Nr. 2.) a. D., Haus Unterberg in Ob (Schweiz).
Pächterin: Agricultura AG., Vorstand: Landrat a. D. von Brockhusen, Schloß Langendorf.
Bevollmächtigter: Günther Kuhnt, Güterdirektor in Langendorf. F 25 Langendorf (Kr. Gleiwitz).
Gesamtfläche 1419,5 ha. — Gesamt-Grdst.-R.-E. 16897 *M.*

4341. Blaschowitz, Ritterg. P. T. A Langendorf (Kr. Gleiwitz) 2,5 km; E. Ag. Tost 8,5 km; St. Kottlischowitz; eK. Tost-Peiskretscham; kK. Wischnitz.
Inspektor*: Szasny.
Fläche 322 ha: 233 Acker, 10,5 Wiesen, 3,5 Wasser, 65 Holz, 10 Hof ꝛc. Grdst.-R.-E. 3031 *M.* — Steinbrüche

4342. Langendorf, Ritterg. P.T. F 3. kK. A.St. Langendorf (Kr. Gleiwitz); E. Keltsch 7 u. Tost 11,4 km; Ag. Tost; eK. Tost-Peiskretscham. Familienbesitz seit 1877.

Rentmeister*: Stephan. – 1 Assist. 1 Brennereiverwalter*, 1 Jäger.
Fläche 547 ha: 500 Acker, 17 Wiesen 3 Holz, 10 Park u. Gärten, 17 Hof ꝛc.
Grdst.-R.-E. 8842 M. — Dpfbrennerei. Steinbrüche. — Obstbau.

4343. Schieroth, Ritterg. m. Vorw. **Hubertushof** (Amerika). P. A. St. kK. Schieroth; T. F 13 Langendorf (Kr. Gleiwitz); E. Ag. eK. Tost 8 km.
Inspektor*: Schachtely. – 1 Förster.
Fläche 550,5 ha: 469 Acker, 22,5 Wiesen, 4 Weide, 0,65 Wasser, 35 Holz, 19,35 Hof ꝛc.
Grdst.-R.-E. 5024 M.

Herrschaft Koppinitz □,

bestehend aus den Gütern Nr. 4344/45.

Besitzer [seit 1889]: John **Grätzer,** Erster Vorsitzender des Bez. Oberschlesien des Allg. Deutschen Automobilklubs, auf Koppinitz.
F 6 Peiskretscham. — Bkk Kreisgirokasse Gleiwitz.
Gesamtfläche 931,7 ha. — Gesamt-Grdst.-Reinertrag 5610 M.

4344. Koppinitz, Ritterg. m. d. Vorw. **Adelenhof** u. **Kopatsch** mit Gutsgasthaus. P. T. A. St. Lubie (Oberschles.) 0,5 km; eK. Tost-Peiskretscham; kK. Koppinitz; F 60. E. Ag. Peiskretscham 6 km.
Pächter der Ldw.: Ernst Langner.
Fläche 537,7 ha: 385,7 Acker, 41 Wiesen, 15 Weide, 84 Holz, 12 Park.
Grdst.-R.-E. 3441 M. – Gasthaus. Milchwirtschaft. Holländ. Vieh.

4345. Sacharsowitz, Ritterg. P. T. Ag. Tost (Oberschles.) 5,6 km; F 6 Peiskretscham; A. St. kK. Schieroth 3 km; E. (Pers.) Tost u. Peiskretscham, (Fracht) Patschin; eK. Tost-Peiskretscham.
Inspekt.*: Frank. — 1 Assistent.
Brennereibevollm.: Jurcyk.
Fl. 394 ha: 356 Acker, 33 Wies., 4 Holz, 1 Hof ꝛc. – Grdst.-R.-E. 2169 M.
Brennerei (13000 l Brennrecht). Dampfpflug. — Ostfriesen (Zuchtbullen gekört). Fohlenzucht. — Gründüngung.

II. Güter innerhalb der Gemeinde- und Gutsbezirke.

4346. Alsen, Siedlungsg. □ (im Gutsbez. Langendorf). P. T. F 24. A. St. kK. Langendorf (Kr. Gleiwitz) 2 km; E. Keltsch 7, Tost 11 km; eK. Tost-Peiskretscham; Ag. Tost.
Bes.: **Oberschlesische Landgesellschaft** in Oppeln (s. Nr. 4028).
Fl. 313,7 ha. — Grdst.-R.-E. 1097 M. Aufgeteilt in 12 Bauernstellen.

4347 Ellguth-Zabrze. P. T. F 115, E. St. eK. kK. Ag. Gleiwitz 3,5 km.
Gut □ Bes.: **Hohenlohewerke AG.** in Hohenlobehütte (Welnowice) s. Nr. 4406.
Fl. nicht bekannt Ldw. 100 ha.
Grdst.-R.-E. etwa 1000 M.
Oehringengrube

4348. Gardel, Stadtgut □ (Stadtkreis Gleiwitz). P. T. F 282. E. St. eK. kK. Ag. Gleiwitz.
Bes.: **Stadtgemeinde Gleiwitz.**
Gutsvw.*: Curt Schumann. – 1 Assist.
Fl. 110,7 ha: 79,8 Acker, 30 Rieselwiesen.
Grdst.-R.-E. 1260 M.
Ostfriesen. Oldenburger Pferdezucht.

4349 Ostroppa. P. T. E. eK. Gleiwitz 6 km; F. kK. Ostroppa. Gut □.
Bes.: **Cons. Gleiwitzer Steinkohlengrube** in Gleiwitz F 134, 176, 207, 208 Gleiwitz.
Fl. 186 ha. — Grdst.-R.-E. 3675 M.

4350. Potempa-Ottmuchow. P. T. F. E. A. St. kK. Tworog (Kr. Gleiwitz) 6 km; Ag. eK. Beuthen OS. 26 km.
Gut □. Bes.: **AG. Lignose** in Berlin (siehe Nr. 4184).
Fl. unbekannt. Ldw. 264 ha.
Grdst.-R.-E. etwa 700 M.

4351. Schwientoschowitz (Einhof), Rittg. □ P. T. F. E. Schakanau (Kr. Gleiwitz) 2 km; A. Kamienietz; St. kK. Ziemientzitz; Ag. eK. Gleiwitz.
Besitzer: Viktor **Kranczoch.**
Bevollm.: Magdalene Kranczoch, geb. Braschke (Ehefrau) als Vormund.
Inspektor: Franz Prgozallek.
Fläche 160 ha: 148,4 Acker, 6,2 Wiesen, 5,4 Garten, Wege, Hof ꝛc.
Grundst.-R.-E. 1450 M. (alte Schätzg.) Schwarzb. Ostfriesen.

Milchwirtschaft. Kartoffelbau.

4351a. Tost, Gut□ im Stadtbezirk. P. T. F 23. E. A. St. kK. Ag. Tost (Oberschl.) 0,5, Bhf. 2 km; eK. Tost-Peiskretscham.

Bes.: **Provinzialverb. v. Oberschlesien.**
Bevollm.: Sanitätsrat Dr. Schütze, Direktor der Prov.-Heil- u. Pflegeanstalt Tost. — Postschkk. Brsl. 6694.
Verwaltgsoberinsp: Dittmann.
Wirtschaftsinspektor*: Pauli.
Fl. 115,3 ha. - Grdst.-R.-E. 1477,20 M. Ostfriesen. Dtsch. Edelschwein.

4351b. Trachhammer, Siedlungsg.□ (in den Gutsbz. Althammer, Leboschowitz u. Smolnitz) mit Vorw. **Smolnitz.** P. T. F 8. kK. Kieferstädtel 2,5 km; E. Laband u. Gleiwitz je etwa 12 km; A. St. Althammer; eK. Jakobswalde; Ag. Gleiwitz.

a) Siedlungsstellen.
Bes.: **Oberschlesische Landgesellschaft** in Oppeln (s. Nr. 4028).
Verw.*: Bieler, Major a. D. – 1 Assist.
Fläche 270,7 ha: 189,6 Acker, 48,6 Wiesen, 26,8 Weide, 5,7 Hof 2c. (davon 52,7 besiedelt.)
Grdst.-R.-E. 1190 M.

b) Restrittergut. Bes.: Walter **Ronge.**
Inspektor: M. Ronge.
Fl. 76 ha. — Grdst.-R.-E. rd. 300 M. Dazu gepachtet etwa 50 ha.

4351c. Wilhelmshof, Siedlungsgut□ (im Stadtbez. Peiskretscham). P. T. F 3. E. A. St. eK. kK. Ag. Peiskretscham. Bhf. 1,5 km.
Bes.: **Oberschlesische Landgesellschaft** in Oppeln (s. Nr. 4028).
Oberverw.*: Nowak. — 1 Assistent.
Fl. 194,2 ha: 160,9 Acker, 24,3 Wiesen, 4,8 Holz u. Wasser, 1,5 Garten, 2,7 Unland 2c. — Grdst.-R.-E. 1779 M.
Stammherde (Herdbuch) des schwarzb. Niederungsviehes. — Saatgutwirtsch. Versuchsring der Landw.-Kammer.

4351d. Zernitz (Deutsch). P. T. F 20. Klnb. Nieborowitz 2 km; E. Ag. eK. Gleiwitz 7, Bhf. 8 km; A. Schönwald; St. kK. Deutsch Zernitz.

Staatsdomäne.
Besitzer: **Preuß. Domänenfiskus.**
Pächter: Max Klose.
Fl. 84,1 ha: 65,6 Acker, 10,8 Wiesen, 2,4 Weide, 3,7 Holz, 1,6 Park, Gart., Hof 2c.
Grdst.-R.-E. 965 M. — Milchwirtschaft. Schwarzb. Ostfriesen. Dtsch. Edelschwein. Körner- u. Kartoffelbau. Gründüngung.

Zur Ergänzung des

Schlesischen Güteradreßbuchs

sei empfohlen die

Karte von Schlesien

Maßstab 1 : 300000 — Bildgröße mit Papierrand 87 × 167 cm
in fünffachem Farbendruck mit drei Beikarten:

1. Das oberschlesische Industriegebiet 1 : 150000
2. Das Waldenburger Industriegebiet 1 : 150000
3. Die Umgebung von Breslau 1 : 100000.

Dritte Auflage von 1924

in vollständig neuer Bearbeitung, unter Mitwirkung amtl. Stellen hergestellt.

Preis in Buchform gebrochen mit Umschlag 7,50 Mk.
auf Leinen mit Stäben als Wandkarte 15,50 Mk.

Diese schöne Karte enthält sämtliche Ortschaften und fast alle kleinen Siedelungen, das vollständige Straßen- und Eisenbahnnetz mit allen Stationen, die Darstellung des Waldes usw.

Ganz besondere Aufmerksamkeit ist den **Ortsnamen** zugewandt worden, zumal in den Gebieten, wo das Sprachengewirr verschiedene Schreibweisen und sonstige Unklarheiten hervorgerufen hat.

Alle Umbenennungen und Eingemeindungen sind berücksichtigt.

Als Hauptziel der Neubearbeitung galt es ferner, die durch den Vertrag von Versailles und seine Folgenbeschlüsse gezogenen **neuen Grenzen** Schlesiens klar und deutlich darzustellen, was mit Hilfe der Kreisbauämter gelungen ist. Außerdem zeigt die Karte die Grenzen gegen die Grenzmark Posen-Westpreußen. Zum Vergleich mit der ursprünglichen Ausdehnung und zum Nachweis, welch ungeheuer großes Gebiet von Schlesien abgetreten werden mußte, gibt die Karte auch **die alte deutsche Reichsgrenze von 1918** wieder.

Verlagsbuchhandlung Wilh. Gottl. Korn
in Breslau I

Fernsprecher: Ring 1454. Postscheckkonto Breslau 38.

Abgetretene Gebiete

Schlesische Zeitung

Älteste u. bedeutendste Zeitung Ostdeutschlands

Sicherste Führerin
durch Politik ★ Wirtschaft ★ Handel ★ Kunst
Kabel- und Rundfunkdienst

Schnellste Berichterstattung
über den
landwirtschaftlichen Produktenmarkt

Abhandlungen aller Art aus Theorie und Praxis der Landwirtschaft.

Großzügige Auslands-Berichterstattung / Steuer- und Finanzbelehrung / Erweiterter Handels- und Wirtschaftsteil / Fachbeilagen / Jeden Mittwoch und Sonntag eine wertvolle Unterhaltungsbeilage / Jeden Sonnabend eine illustrierte Wochenbeilage in Kupfertiefdruck

Anerkannt großer und erfolgreicher
Anzeigenteil
insbesondere auf landwirtschaftl. u. industriellem Gebiete sowie auf dem
Arbeitsmarkte.
Größte Zahl von Familiennachrichten.

Bezugspreis monatlich einschließlich Illustr. Wochenbeilage:

Ausgabe A (einmal täglich) . . . . **3,10 RMk.**
Vollausgabe mit großem Abendblatt **4,80 RMk.**

A. An Polen.

I. Aus Niederschlesien.

1. Aus dem Kreise Guhrau.

40,75 Quadratkilometer mit 1726 Einwohnern, 4 Landgemeinden u. 4 Gutsbezirken.

4352. Gabel (Jablonna), Ritterg. m. **Waldvorw. (Jzbiska Folwark)** u. **Oberhof.** Kr. Lissa (Leszno); P. T. F 14. E. Bojanowo (Poznańskie).

Bes.: Joachim **v. Loesch,** Major d. R. a. D. — Bkt. Posener Landbank in Leszno u. Kreissparkasse in Guhrau.
Oberinsp.*: Georg Vogt in Waschke (Waszkowo) bei Punitz (Poniec).
Inspektor: Florek.
Rentmeister*: Fiegel.
Förster*: Hoffmann in Waldvorw.
Brennereiverw.*: Meyer.
Fläche 737 ha: 455 Acker, 51 Wiesen, 14 Weide, 1 Wasser, 184 Holz, 20,5 Korbweiden, 4 Park, 5,5 Garten, 20 Unland, Hof 2c.
Grundst.-R.-E. 9200 M.
Brennerei. Dampfschneidemühle.
Schwarzb. Ostfriesen, Stammherde. Merinofleischschaf, Stammherde. Zucht des belg. Arbeitspferdes. Deutsches Edelschwein.
Starker Hackfruchtbau. Dampfpflug.
Beteil. an Zuckerfabrik Gostyn.
Das Gut bildet mit Waschke und den Pachtgütern Roniken u. Lestwitzhof eine Wirtschaftseinheit.

4353. Roniken (Rojęczyn), Lestwitzhof (Lasotki) u. Katschkau (Kaczkowo) Rittg. P. T. F. E. Bojanowo.

Bes.: Dr. Witold **Celichowski** in Posen (Poznan) ul. Ogrodowa 11.
Katschkau (etwa 250 ha) in Selbstbew.
Inspektor: Turkiewicz.
Roniken u. Lestwitzhof (etwa 620 ha).
Pächt.: Joachim v. Loesch auf Gabel.
Insp.*: Dirkow in Roniken.

4354. Triebusch (Trzebosz), Rittg. P. T. F. E. Bojanowo 3 km.

Bes.: Graf **Czarnecki.**
Fl. 670 ha. — Grdst.-R.-E. rd. 10000 M.

2. Aus dem Kreise Ramslau.

72,36 Quadratkilometer mit 4550 Einwohnern.
Stadt Reichtal, 9 Gemeinden, 5 Gutsbezirken.

4355. Butschkau (Groß), Rittergut heißt jetzt Buczek. P. Rychtal u. gehört z. Starostei Kepno (Kempen).

Bes.: Tomislav **Sicinski.**
Fl. 752 ha. — Grdst.-R.-E. 8268 M.

4356 Droschkau. P. T. F 8. E. Reichthal (Rychtal) 6 km.

Besitzer: Schultz.
Fl. 535 ha. — Grdst.-R.-E. 4237 M.

4357. Friederikenhof, Gut. P. T. E. Rychtal 5,5 km.

Besitzer: Golcz.
Fl. 262 ha. — Grdst.-R.-E. 1752 M.

4358. Riemberg, Gut P. T. E. Rychtal 7 km. Besitzer: Maczejewski.
Fl. 332 ha. — Grdst.-R.-E. 2851 M.

4359. Skorischau, früh. preuß. Staatsdomäne. P. T. F 6. E. Rychtal 2 km.

Bes.: **Der polnische Staat.**
Fl. 1563 ha. — Grdst.-R.-E. 26226 M.

3. Aus dem Kreise Groß Wartenberg.

403,728 Quadratkilometer mit 21 208 Einwohnern, 41 Landgemeinden und 27 Gutsbezirken.

4360. Conradau (Cieszyn-Konradów) Kirchengut mit Ernstdorf (Jarnostów). und Johannisdorf (Junisłowice). P. T. F. Tscheschen (Cieszyn); E. Suschen (Sośnie) u. Pawelau (Pawłów) 10 km; Ag. Adelnau (Odolanów).

Bes.: **Kathedralkirche ad St. Johannem** (Domkapitel) in Breslau.
Forstverw.: Georg Michalik, Revierförster. — 1 Forstsekr.*, 1 Förster*,

1 Hilfsjäger, 1 Waldwärter*.
Pächter (Landw. und Teiche): Paul Baydel in Cieszyn.
Fl. 1925,5 ha: 643,5 Acker, Wiesen, Wasser, 1282 Forst. — Ziegelei. Oldenb. Vieh. Karpfenzucht.

4361. Nassadel (Nosale), Rittergut. P. T. F 2. E. Bralin 4 km; E. Ag. Kempen (Kępno) 7 km.
Bes.: Vw. Frau Marie **v. Zerboni di Sposetti.**
Oberinspektor*: Josef Bittner.
1 Assistent, 1 Brenner.
Fläche 394 ha: 350 Acker, 30 Wiesen (davon zu berieseln und zu bestauen 25 ha), 1 Wasser, 2 Holz, 11 Park, Gart., Gräben, Hof ꝛc. – Grdst.-R.-E. 4050 M.
Dampfbrennerei.
Schwarzb. Ostfriesenkreuzg. Pferde- u. Schweinezucht.-Starker Kartoffelbau.

4362. Neuhütte u. Neurode, Ritterg. P. T. F 2 Suschenhammer (Kuźnica sośnieńska) 5 km; E. Suschen (Sośnie) 7 km.
Fl. 1400 ha. – Grdst.-R.-E. 7600 M.

4363. Anteil der Herrschaft **Neumittelwalde: Keuchen, Keuchenhammer, Pawelau** u. Teile von **Granowe,** siehe Nr. 1879.
Bes.: Agnes Freifrau **v. Diergardt,** geb. v. Klitzing a. Mojawola (Nr. 4379/84).

Herrschaft Bralin,

Anteil der Freien Standesherrschaft Wartenberg (Nr. 1894 ff.): bestehend aus den Gütern Nr. 4364/78.

Besitzer: Se. Durchl. Gustav Prinz **Biron von Curland,** Freier Standesherr auf Schloß Wartenberg.
Generalverwaltung in Bralin Kr. Kempen (Kępno): Ignaz v. Unrug, Generaldirektor in Biezarowo P. Wróblewo Kr. Samter (Szamotuły). 1 Güterdirektor in Bralin. — Forstverwaltung in Bralin. In den Revieren 6 Förster*, 5 Forstaufseher*, 2 Hilfsförster.
Fläche a) Fideikommiß 11097 ha mit 85238 M Grundst.-R.-E.
b) Allodialbesitz 750 „ „ 4615 M „

a) Fideikommißgüter:

4364. Baldowitz (Baldowice), Rittergut. Ag. Kempen.
Fläche 1486 ha: 125 Acker, 69 Wiesen u. Weide, 1290 Holz. – Kleinverpachtg.
Grundst.-R.-E. 7795 M. — Sägewerk.

4365. Bralin (Bralina), Ritterg. m. Vorw. **Sorge.** Ag. Kempen.
Pächterin d. Ldw.: Frau Elisabeth Müller, geb. Nerlich.
Fläche 1581 ha: 462 Acker, 226 Wiesen, 29 Weide, 868 Holz, 1 Garten.
Grdst.-R.-E. 8987 M. — Dampfbrenn.

4366. Cojentschin (Choięcin), Ritterg. E. Ag. Kempen 3,5 km.
Pächterin: Frau Elfriede Welingowski, verw. gew. Delhaes.
1 Assistent, 1 Brenn.-Verw.*
Fläche 635 ha: 453 Acker, 38 Wiesen, 20 Weide, 20 Holz, 4 Garten, 100 Moordammwiesen mit künstl. Bewässerung. — Grdst.-R.-E. 4776 M.
Brennerei. Molkerei.

4367. Cosel (Groß) (Koza-Wielka), Ritterg. Ag. Kempen.
Fläche 142 ha: 88 Kleinverpacht., 41 von Schloßvorwerk aus bewirtsch., 13 Wege ꝛc. – Grdst.-R.-E. 1266 M.

4368. Domsel (Domaszów), Ritterg. m. Vorw. **Gut Glück.** Ag. Kempen.
Pächter: Kasimir Sroka.
Fläche 677 ha: 524 Acker, 151 Wiesen, 2 Hof ꝛc. — Grundst.-R.-E. 9165 M.

4369. Mangschütz (Makoszyce) mit **Alt Vorwerk,** Gut, Kr. Schildberg.
Pächter d. Ldw.: Wladislaus d'Huêt.
Fläche 733 ha: 426 Acker, 42 Wiesen, 53 Weide, 196 Holz, 15 Wasser, 1 Garten.
Grundst.-R.-E. 5005 M.

4370. Märzdorf (Marzinki), Gut. Ag. Kempen.
Fläche 489 ha: 80 Acker u. 8 Wiesen (Kleinverp.), 427 Holz.
Grdst.-R.-E. 2406 M.

4371. Mechau (Miachow), Ritterg. m. d. Vorw. **Gänseberg** u. **Louisenhof.** Ag. Kempen.
Pächter: Baron Josef von Fragstein u. Niemsdorf.
1 Insp., 1 Assist., 1 Brennereiverw.
Fläche 746 ha: 565 Acker, 120 Wiesen,

35 Weide, 5 Holz, 2 Gart., 15 Wege ꝛc.
Grdst.-R.-E. 8175 *M* — Dampfbrennerei. Ziegelei Gänseberg (Gęzia Góra), Verw Prinzl. Generaldirektion Bralin. Fabrikation von Mauer-, Dach-, feuerfesten Steinen u Drainröhren (Ziegelmeister Strusch.) Eig. Bahngleis.

4372. Neudorf Fürstl. (Nowawies), Ritterg. m. Vorw. **Carlshof.** Ag. Kempen.
Pächter u d. Ldw.: vw. Frau Anna Kern. — 1 Insp., 1 Brenn.-Verw.
Fläche 1023 ha: 494 Acker, 153 Wiesen 27 Weide, 329 Holz, 2 Garten, 18 Wege ꝛc. — Grdst.-R.-E. 7349 *M*

4373. Perschau (Persów), Ritterg. m. Vw. **Nieproschin.** Ag. Kempen.
Pächter: Kurt Rudolph.
1 Inspektor, 1 Brennereiverwalter.
Fläche 458 ha: 308 Acker, 130 Wiesen, 18 Weide. 2 Garten.
Grdst.-R.-E 6612 *M*.-Dampfbrennerei.
Rindvieh: Oldenburger.

4374. Rippin (Rybin), Ritterg. m. **Rippin-Ellguth,** Gut. Ag. Schildberg.
Pächter d. Ldw.: Peter **Kokocinski.**
Fläche 994 ha. 283 Acker, 76 Wiesen, 77 Weide, 327 Holz, 279 Teiche, 2 Hof ꝛc. — Grdst.-R.-E. 5470 *M*.

4375. Sbitschin (Zbyczyna), Ritterg. Ag. Kempen.
Pächter: Hedwig u. Josef Lindner.
1 Inspektor. 1 Assistent.
Fläche 277 ha: 229 Acker, 30 Wiesen, 10 Weide, 0,5 Wasser, 1 Park u. Garten, 1 Holz, 5,5 Hof, Wege ꝛc.
Grundst.-R.-E. 2230 *M*

4376. Trembatschau (Trębaczow), Ritterg. mit den Vorw. **Posmyk** und **Ellguth.** Ag. Kempen.
Pächter d. Ldw.: Dr. Wl. Białecki
1 Inspektor, 1 Assistent.
Fläche 1027 ha: 694 Acker, 235 Wiesen, 36 Weide, 468 Holz, 1 Garten, 36 Wege Gräben ꝛc.
Grdst.-R.-E. 12 968 *M*.
Brennerei und Mühle.

4377. Türkwitz (Turków), Ritterg. m. Vorw **Briese.** Ag. Kempen.
Pächter: Kurt Rudolph in Perschau.
Fläche 329 ha: 252 Acker, 67 Holz, 10 Wege, Gräben.
Grdst.-R.-E. 3034 *M*.

b) Allodialbesitz;

4378. Schreibersdorf (Pisarzowice), Rittg. m. **Neuvorwerk.** Ag. Kempen.
Pächter d. Ldw: Josef Olszowski.
1 Inspektor, 1 Assist. 1 Brenn.-Verw.*,
Fläche 750 ha: 392 Acker, 56 Wiesen, 304 Holz, 3,5 Wasser, 0,5 Hofr. ꝛc.
Grdst.-R.-E. 4615 *M*.

Herrschaft Mojawola,

bestehend aus den Waldgütern Nr. 4379/84.

Besitzerin (seit 1886): Agnes Freifrau **von Diergardt,** geb. von Klitzing, auf Mojawola. (P. T. F 1. Kuźnica sośnieńska; E. Sośnie.).
Zentralverwaltung in Suschenhammer (Kuźnica sośnieńska).
Forstamt: Oberförster Beese. — 1 Oberförster in Bismarckwald (Bronisławka), 1 Revierförster, 4 Förster, 2 Hilfsförster, 3 Waldwärter.
Rentamt: von Wenzlawowicz.
Gesamtfläche 5842 ha: 420 Acker, 259,5 Wiesen, 68 Weide, 26,8 Wasser, 4902 Holz, 5 Park, 5,5 Gärten, 155,2 Höfe, Unland ꝛc.
Grundst.-R.-E. 20 317 *M*.
Dampfsägewerk in Honig. Wassermühle u. Bäckerei in Suschenhammer.

4379. Suschen (Sośnie) mit **Surmin** u. Jagdschloß **Mojawola.** P. T. F 1 Suschenhammer (Kuźnica sośnieńska); E. Suschen (Sośnie); Ag. Adelnau (Odolanów).

4380. Mariendorf (Marjak) P. dc. wie vor.

4381. Kotzine (Kocina) P. dc. wie vor.

4382. Kalkowski mit **Bismarckwald (Bronisławka).** P. T. F. Honig (Chojnik); E. Ag. Adelnau (Odolanów).

4383. Fürstl. Niefken mit Forsthaus **Kruppa** P. dc. wie vor.

4384. Honig (Chojnik). P. T. F. Chojnik; E. Sośnie.

II. Aus Oberschlesien.

1. Aus dem Kreise Beuthen.

a) aus dem Stadtkreise Beuthen 5,33 Quadratkilometer mit 17 949 Einwohnern.
b) Stadtkreis Königshütte 6,17 „ „ 74 811 „
c) aus dem Landkreise Beuthen 64,67 „ „ 149 027 „
und 13 Gemeinden, 7 Gutsbezirke, 8 Amtsbezirke.

4385. Heiduk (Nied.) (Dolne Hajduki), Rittg. P.T.E. Bismarckhütte (Wielkie Hajduki) 1 km; F 71 Kattowitz (Katowice); Ag. Königshütte (Królewska Huta).

Besitzerin: **Giesche Spółka Akcyjna** Katowice.
Bevollm.: Generaldirektor Schmidt.
Güterdirektor: Dr. Skora in Mokrau (Mokre).
Inspektor: Klose in Zalenze (Załęże).
Fl. 41,5 ha Acker (parzellenw. verpachtet).
Grundst.-R.-E. 325 *M.*

4386. Hohenlinde (Łagiewniki), Ritterg. P. T. F. Lagiewniki (Kr. Świętochłowice).

Bes.: **Kattowitzer Aktiengesellschaft für Bergbau- u. Eisenhüttenbetrieb** (Generaldirektor: Geh. Bergrat Dr.-Ing. Williger) Kattowitz.
Güterdirektor: Schönbrunn in Miechowitz Nr. 3444).
Oberinspektor: J. Hocke.
Einzelverpachtung.

Fl. 148,4 ha: 101,8 Acker, 9,1 Wiesen, 9,3 Holz, 8,3 Weide, 19,9 Hof 2c.
Grdst.-R.-E. 2155 *M.* — Schwarzb. Ostfriesen. — Getr.- u. Kartoffelbau.
Florentinegrube.

4387. Kamin (Kamień).

Besitzerin: **Schles. Aktiengesellschaft für Bergbau und Zinkhüttenbetrieb** in Lipine (Śląskie Kopalnie i Cynkownie Spółka Akcyjna, Lipiny G. Sl.
Gutsbez. ist aufgelöst u. in kl. Parz. an Arbeiter verpachtet.

4388. Orzegow (Orzegów), Ritterg. m. Vorw. **Kopanina.** P.T.E. Orzegów (Kr. Świętochłowice).

Besitzerin: **Godulla AG. Morgenroth (Chebzie).**
Geschäftsführer s. bei Schomberg.
Güterdirektor*: Lengsfeld in Schomberg (Nr. 3443). — 1 Förster*.
Fläche 397 ha: 79 Acker, 9 Wiesen, 2 Holz, 307 Gruben- u. Hüttenanlagen.
Grundst.-R.-E. 3452 *M.*
Steinkohlenschächte Godulla (Paulusgrube) u. „Gotthard", Zinkhütte Godullahütte, 2 Dampfziegeleien, 2 Gasthäuser.

Freie Standesherrschaft Beuthen OS.,

bestehend aus den Gütern Nr. 4389/90 Kr. Tarn. G., Nr. 4410/13 Kr. Świętochlowice, Nr. 4430 Kr. Lubliniec, 4580/87 Kr. Tarnowskie Góry.)

Besitzer: Grafen **Henckel von Donnersmarck-Beuthen:** Edgar auf Brynnek (Nr. 4338), Katscher (Nr. 3766) und Preußisch Krawarn (Nr. 4069), Edwin auf Nakło (Nr. 4578) und Alphons auf Schloß Wolfsberg (Kärnten).
Generaldirektion [F 5–10 Tarnowskie Góry]: Kgl. Regierungsrat a. D. Dr.-Ing. Udo Schulz, Generalbevollmächtigter in Carlshof und Breslau [Rittergutsbesitzer auf Boroschau (Nr. 4123)], Oberforstmeister Wilhelm von Braunmühl, Rechtsanwalt Dr. Paul Endlich, Bergrat Kurt Seidl, Bergassessor Falkenhahn, Ingenieur Kontkiewicz und stellv. Generaldirektor Udo Schulz, sämtlich in Carlshof (Karluszowiec) bei Tarnowskie Góry.
Forstverwaltung: Oberförster Ernst Fleck in Czorna Huta (Kr. Tarn. G.), Oberförster Franz Banner in Bibiella (Kr. Tarn. G.) und Forstverwalter Paul Worbs in Halemba (Kr. Katowice).
Gesamtfläche 13 939 ha — Gesamt-Grdst.-Reinertrag 87 065 *M.*

4389. Brzezowitz (Brzezowice), Fideikommiß-Rittg. P. F. T. E. Scharley (Szarlej) 2, Bhf. 5 km; Ag. Tarnowskie Góry.

Pächter: Gewerkschaft des Zinkerzbergwerks Brzezowitz u. Franz Klimek.
Fl. 209 ha: 120 Acker, 2 Wiesen, 4 Weide, 2 Holz, 25 Wege, Unterld. 2c., 56 Hof 2c.
Grundst.-R.-E. 963 *M.*

Galmeigruben („Neue Helene", „Cäcilie" u. „Brzesowitz").

4390. Deutsch Piekar (Wielkie Piekary) mit **Szarlej** u. **Josefsthal (Jozefka)**, Fideikommiß-Ritterg. u. Forstrev. m. Forsthaus Fasanerie zu Lipka. P. T. Wielkie Piekary; E. F 60 Szarlej 1 km; Ag. Tarnowskie Góry.

Oberinsp.*: A. Hancke. — 1 Assist., 1 Förster*, 1 Forstgehilfe.

Fläche 992 ha: 624 Acker, 102 Wiesen, 31 Weide, 169 Holz, 51 Ödland, Wege u. Wasser, 15 Hof u. Garten (davon Allodialbesitz: 44 Acker). In Teilstücken verp. 330 ha.

Grdst.-R.-E. 12636 *M.* — Kalkbrennerei. Eisenerzförderung. Galmeigruben: Wilhelmsglück Ostfeld u. Cäcilie.

Anteil des gemeinsamen Fürstlich von Donnersmarck'schen und Gräflich Kraft Henckel von Donnersmarck'schen Allodialbesitzes,

bestehend aus den Gütern Nr. 4391/92.

Bes.: Se. Durchl. Guidotto Graf **Henckel** Fürst **von Donnersmarck**, Freier Standesherr, 2c. auf Neudeck (Świerklaniec) und Kraft Graf **Henckel von Donnersmarck** auf Repten (Repty), Kr. Tarnowitz (Tarnowskie Góry).

Näheres über die Verwaltung siehe bei Nr. 4588 u. ff. und Nr. 4597 u. ff.

4391. Schlesiengrube (Chropaczow), Ritterg. mit Rustikalbes. in **Chropaczow, Lagiewniki** u. **Lipiny**. P. T. Chropaczow; E. Morgenroth (Chebzie) 3 km; Ag. Tarn. Góry.

Grubendirektor*: Leuschner. 1 Rentmeister.

Parzellenweise verpachtet.

Fl. 258 ha: 232 Acker, 5 Wiesen, 21 Hof 2c.

Grdst.-R.-E. 4135 *M.*

Ziegelei. Schamottefabrik. Sandgrube. Kohlengrube „Schlesien", Zinkhütte „Guidotto", Schwefelsäurefabrik.

4392. Schwientochlowitz (Świętochłowice), Ritterg. mit Anteil in **Bismarckhütte (Hajduki Wielkie), Bärenhof** u. **Schwarzwald**. P. T. E. Świętochłowice; Ag. Königshütte (Krolewska Huta).

In Parzellen verpachtet.

Fabrikdirektor*: Kempe, Amtsvorst.

Rentkasse: Postschkk. Breslau 288. 1 Rentmeister, 1 Assistent.

Fl. 452 ha: 240 Acker, 18 Wies., 194 Hof 2c.

Grundst.-R.-E. 3379 *M.*

Steinbrüche. Ziegeleien. Deutschlandgr.

2. Aus dem Kreise Hindenburg.

71,25 Quadratkilometer mit 56183 Einwohnern, 9 Landgemeinden u. 4 Gutsbezirken.

4393. Bielschowitz, Zuwacz, Ritterg. m. Vorw. P. T. E. Bielszowice.

Bes.: **Poln. Bergfiskus.**

Fläche 527,6 ha. — Grdst.-R.-E. 3194 *M.*

Majoratsherrschaft Ruda-Biskupitz.

bestehend aus den Gütern Nr. 3694 (Kr. Hindenburg) und Nr. 4394 (Kr. Świętochłowice)

Besitzer: Dr jur. Nikolaus Graf **von Ballestrem** auf Plawniowitz (Nr. 4267) und Ober Gläsersdorf Nr. 3149/54).

Bevollmächt.: Generaldirektor Franz Pieler in Gleiwitz.

4394. Ruda, Majorat mit **Schloßhof** u. **Neu Ruda** (in den Gem.-Bez. Ruda u. Zaborze). P. T. F. E. Ruda (Poln. OS.).

Oberinsp.*: Heintze in Ruda.

Insp.*: Mochmann in Neu Ruda. 1 Gutssekretärin.

Fl. 828,4 ha: 475,3 Acker, 27,7 Wiesen, 31,1 Weide, 7,4 Wasser, 2,3 Park, 13,2 Schrebergärten, 214,4 Anschlußbahnen, Lehm- u. Sandschachtungen, 47 Ödland. Hiervon 89,4 ha in Deutschland. In Selbstbew. 361,4 ha, die übrigen landwirtschaftlichen Flächen an Arbeiter verpachtet.

Grdst.-R.-E. 6479 *M.* — Schwarzb. Niederungsvieh. Milchwirtschaft.

Herrschaft Paniow,

bestehend aus den Gütern Nr. 4395/98.

Besitzer: **Godullawerke AG.** Morgenrot (Chebzie).
Generaldirektor: Werner in Gleiwitz.
Ökonomie- u. Forstverwaltung: Güterdirektor Georg Lengsfeld in Schomberg (Nr. 3443). [F 1049 Beuthen (Oberschl.)].
Gesamtfläche 2598 ha. — Gesamt-Grundst.-R.-E. 21 616 *M.*

4395. Bujakow, Ritterg. m. Vw. **Oberhof.** P. T. Bujaków; F 14 Orzesze; E. Ornontowice 1,5 km; Kreis Rybnik.
Gutsinsp.*: Dorda. — 1 Assistent.
Forstverwalter*: Katscher.
Fläche 786 ha: 320 Acker, 34 Wiesen, 29 Weide, 396 Holz, 7 Hof 2c.
Grundst.-R.-E. 3169 *M.*
Rotb. Ostfriesenvieh. Milchverkauf.

4396. Chudow, Ulrichshof. P. F. St. E. Chudów; T. E. Preiswitz (Pryszowice) 3,6 km; Kr. Rybnik.
Insp.*: Galle. 2 Assist., 1 Förster.*
Fläche 896 ha: 550 Acker, 139 Wiesen (meist Rieselw.), 32 Weide, 140 Holz, 35 Hof 2c. — Grdst.-R.-E. 10910 *M.*
Schwarzb. Niederungsv., Milch- u. Zuchtviehverkauf. Pferdezucht. Teichwirtsch.

4397. Paniow (Groß), Ritterg. m. Vorw. **Niederhof.** P. T. Paniówki; F 5 Orzesze; E. Ornontowice 4,5 km; Kr. Pleß (Pszczyna).
Rentmeister*: Przibilsky.
Oberinspektor: Prokisch.
2 Assistenten, 1 Brennereiverwalter*. 1 Förster*, 1 Heger*, 1 Gärtner*.
Fläche 642 ha: 403 Acker, 113 Wiesen (z. T. Rieselwiesen), 10 Weide, 100 Holz, 5 Wasser, 11 Hof 2c.
Grundst.-R.-E. 5452 *M.*
Dampfbrennerei. Dampfpflug. Trockendarre. — Schwarzb. Niederungsvieh. Milchverkauf. — Teichwirtschaft.

4398. Paniow (Klein), Ritterg. P. T. F. E. Preiswitz (Pryszowice) 5 km; Kr. Rybnik.
Bewirtschaftung von Chudow aus.
Fläche 274 ha: 189 Acker, 40 Wiesen, 20 Holz, 18 Weide, 7 Hof 2c.
Grdst.-R.-E. 2085 *M.*

Anteil der Allodial-Herrschaft Hindenburg-Makoschau.

bestehend aus dem Gute 4399 (Hauptteil s. Nr. 3695/96).

Besitzer: Kraft Graf **Henckel von Donnersmarck** auf Neyken, Kr. Tarnowitz
Zentralverwaltung u. Forstinspektion in Neudeck (Nr. 4573 ff.)

4399. Makoschau, Rittg. P. T. E. Makoschau (Makoszowy); Kr. Rybnik.
Fläche 212 ha: 4,5 Acker, 55,5 Wiesen, 2 Weide, 148 Holz, 2 Hofr. 2c.
Grdst.-R.-E. 1869 *M.*

3. Land- und Stadtkreis Kattowitz

mit etwa 186 Quadratkilometer Fläche, 264800 Einwohnern, 23 Landgemeinden und 20 Gutsbezirken vollständig an Polen gefallen.

4400. Bittkow (Bytków), Domäne. P. Bytków; E. T. Siemianowice; 1,5 km; E. Michałkowice 0,5 km; Ag. Katowice.
Bes.: Christ. Kraft Fürst **zu Hohenlohe-Oehringen** auf Slawentzitz (Nr. 3507).
Pächter: Hohenlohe-Werke Akt.-Ges. (Zakłady-Hohenlohego Spółka akcyjna, Wełnowice).
Generaldir. s. nächste Nr.
Ldw. Leitung in Michałkowice.
Fl. 362 ha: 137 Acker, 5 Wiese, 28 Holz, 168 Aufforstung, 24 Unland, Hof 2c.
Grundst.-R.-E. 4325 *M.*
Ostfriesen. — Milchwirtschaft.

4401. Brynow (Brynów), Gut. P. T. F 1132. E. Ag. Katowice 3,5 km.
Bes.: **Zakłady-Hohenlohego** Hohenlohewerke Spółka akcyjna, Wełnowice G. Sl.
Generaldir.: Ciszewski, Michałkowice.
Pächter: Oskar Polka.
Fläche 110 ha: 104 Acker, 3 Wiesen.

4402. Chorzow (Chorzów), Ritterg. P. T. E. Chorzów.
Bes.: **Poln. Bergfiskus.**

Fl. 587,5 ha. — Grdst.-R.-E. 5955 M.

4403. Eichenau (Mała Dąbrówka), Ritterg. P. T. E. Mała-Dąbrówka (Kr. Katowice); F 18 Szopienice; Ag. Mysłowice.

Besitzerin: **Giesche Spółka Akcyjna,** Katowice. Bevollm.: Generaldir. Schmidt in Katowice.
Güterdir.: Dr. Skora in Mokre.
Rechnungsf. u. Kasse in Załęże.
Inspektor*: Jucha.
Fläche 227 ha: 156 Acker, 31 Wiesen, 1 Weide, 3 Wasser, 1,5 Garten, 34,5 Hof 2c. — Grundst.-R.-E. 2725 M. 29 ha in Einzelstücken verp.
Abmelkewirtschaft.

4404. Gieschewald (Giszowiec), Ritterg. P. T. Giszowiec; F 340/7. E. Katowice; Ag. Mysłowice.

Besitzerin: **Giesche Spółka Akcyjna,** Katowice.
Bevollm.: Generaldirektor Schmidt.
Oberförster: Gottwald in Załęze.
Hegemeister: Heilscher u. Förster Hillger.
Rechnungsf. u. Kasse in Zalęce.
Fl. 1767 ha: 617 Wald, 244 Acker, Wies., Weide, Hof 2c., 876 Brandflächen.
Grundst.-R.-E. 13155 M.

4405. Maczeikowitz (Maczeikowice), Rittg. m. Vorw. **Antonienhof (Antoninhowiec).** P. T. E. Chorzow 2 km; F 49 Siemianowice; Ag. Katowice.

Bes.: **Verein. Königs- und Laurahütte.**
Bevollm.: s. Siemianowitz (Nr. 4407).
Gutsinspektor*: Hugo Fest.
Fl. 389,4 ha: 364,3 Acker, 11,6 Wiesen, 5,9 Weide, 2,7 Holz, 0,4 Garten, 4,5 Hof 2c.
Grundst.-R.-E. 4800 M.
Rindviehzucht: schwarzb. Ostfriesen.

4406. Michalkowitz (Michałkowice), Ritterg. P. T. E. Michałkowice; F 73 Siemianowice; Ag. Katowice.

Bes.: **Zakłady Hohenlohego (Hohenlohewerke)** Spółka akcyjna, Welnowice. — Generaldir.: Ciszewski.
Oberinspektor: Paul Dummer.
Rechnungsf.: Heinr. Stuchlik.
Fl. 173 ha: 151 Acker, 4 Wiese, 8 Holz u. Park, 10 Unland, Hof 2c.
Ostfriesen. — Milcherzeugung.

4407. Siemianowitz, Baingow und **Przelaika,** Rittergüter. P. F 524. T. E. Siemianowice, 1 bezw. 3, bezw. 5 km; Ag. Katowice.

Bes.: **Vereinig. Königs- u Laurahütte,** A.-G. f. Bergb. u. Hüttenb. in Berlin.
Bevollm.: Oberbergdirektor Pietsch.
Oberinspektor*: Alfred Kinne.
1 Gutsverwalter, 1 Förster.
Fläche 474 ha: 408,3 Acker, 15,8 Wiesen, 7,8 Weide, 24,2 Holz, 10,7 Park, 7,2 Hof 2c. — 50 ha in Parzellen verpacht.
Grundst.-R.-E. 8070 M.
Rindviehzucht: schwarzb. Ostfriesen.

4408. Zalenze (Załęże), Rittg. (im Stadtbez. Katowice). P. T. Załęze; F 71. E. Ag. Katowice 2,5 km.

Besitzerin: **Giesche Spółka Akcyjna,** Katowice.
Bevollm.: Generaldirektor Schmidt.
Güterdirektor: Skora in Mokre.
Oberförster: Gottwald.
Rechnungsführg. u. Kasse in Załęże.
Inspektor*: Klose.
Heger*: Hoffmann.
Fläche 413 ha: 230 Acker, 5 Wiesen, 135 Holz, 43 Hof 2c.
Grdst.-R.-E. 2902 M. – Abmelkewirtsch. 54 ha an Grubenarbeiter verpachtet.

4409. Herrschaft Kattowitz-Myslowitz,

bestehend aus nachstehenden Grundstücken (u. Nr. 4469 im Kr. Pleß).

Besitzer: Claus Graf **von Tiele-Winckler** auf Moschen OS. (Nr. 3993 ff.) und Zawiść (Nr. 4484)
Forstinspektion in Woschczytz (Nr. 4502/06).
Administracja Hrabiego Tiele Wincklera in Mysłowice: Generaldirektor Schapper, Reg.-Rat a. D. in Myslowitz.
Generalsekretär*: Albrecht ebenda.
Rentmeister*: Gallisch in Pallowitz.
Gesamtfläche 2010 ha. — Gesamt-Grdst.-Reinertrag 7795 M.

Bogutschütz, Gemeindebez. 27,3 ha. — **Brynow,** Gemeindebez. 0,3 ha. — **Brzenskowitz,** Gemeindebezirk 1,3 ha. — **Eichenau,** Gemeindebez 1 ha. — **Kattowitz,** Stadtkreis 40,7 ha. — **Myslowitz,** Stadtbez. 7,5 ha. — **Rosdzin,** Gemeindebez. 4,1 ha. — **Schoppinitz,** Gemeindebez. 13,3 ha.

Fläche 95,5 ha: 37,1 Acker, 3,7 Wiese, 5,4 Weide, 2,1 Wasser, 2 Holz, 5,8 Garten, 1,9 Park, 37,5 Unland, Hof ꝛc.
Grdst.-R.-E. 686 M. Die ganze Fläche ist in kleinen Teilstücken verpachtet.

Anteil der Freien Standesherrschaft Beuthen,

bestehend aus den Fideikommißgütern Nr. 4410/13.

Besitzer: Grafen **Henckel von Donnersmarck-Beuthen:** Edgar auf Brynnek (Nr. 4338), Katscher (Nr. 3766) u. Preuß.-Krawarn (Nr. 4069), Edwin auf Naklo (Nr. 4578) und Alphons auf Schloß Wolfsberg (Kärnthen). Oberleitung siehe Kreis Beuthen bei Nr. 4389 u. ff.

4410. Antonienhütte (Wirek-Nowa Wieś), Ritterg. P. T. F 4 Nowa Wieś u. 521 Królewska Huta (G. Śląsk); Ag. Katowice; E. Chebzie.
Gräfl. Berg- und Hüttenverwaltung.
Fläche 100 ha: 10 Acker, 3 Weide, 36 Ödland, 9 Wege, 42 Hof ꝛc.
Grundst.-R.-E. 190 M.
Teils Selbstbewirtschaftung, teils Parzellenverpachtung.
Steinkohlen-Bergwerk Gottessegen, Schmiedewerkstatt, Wasserleitung, elektrische Beleuchtungs- u. Kraftanlage, Liebeszinkhütte, Hugozinkhütte, Zinkwalzwerk, Schamottefabrik.
[Bergverwaltg.: Bergwdirektoren Josefiok u. Stachelsky. — Zinkhütten: Hütteninspekt. Mrowietz. — Bureau: Gemsa, Verwaltungsinspekt.]
2 Dampfbäckereien, Dampfziegelei.

4411. Bärenhof (Niedzwiedziniec) Rittg. P. Kochłowice 4,5 km; T. E. Świętochłowice 6 km; Ag. Katowice. — 1 Heger*.
Fläche 536 ha: 36 Acker, 17 Wiesen, 185 Weiden, 132 Holz, 6 Teiche, 34 Hof, 26 Ödland, Wege ꝛc.
Grundst.-R.-E. 6501 M.
Kombin. Hugo-Zwanggrube (Kohlen) [Bergverwalter: Berginspekt Tichy]. Dampfziegeleien und Steinbrüche.

4412. Halemba, Rittg. m. Oberförsterei u. Försterei. P. T. F. Halemba; Ag. Katowice; E. Nowa-Wieś 2,5 km.
Acker parzellenweise verpachtet.
Forstverw.: Worbs. — 1 Förster*.
Fläche 512 ha: 55 Acker, 14 Wiesen, 11 Weide, 427 Holz, 1 Wege, 4 Hof ꝛc.
Grundst.-R.-E. 3860 M. — Steinbrüche. Graf Arthurschachtanlage.

4413. Radoschau (Radoszowy), Ritterg. P. T. E. Kochlowice 1 km; Ag. Katowice. — 1 Heger*.
Fläche 739 ha: 3 Acker, 48 Wiesen, 681 Holz, 6 Wege, 4 Hof ꝛc.
Grundst.-R.-E. 8257 M.

Gut Schloß Kattowitz

bestehend aus den Gütern Nr. 4414/16.

Bes.: **Kattowitzer A.-G. für Bergbau u. Eisenhüttenbetrieb** in Kattowitz. F 411—414.
Generaldirektor: Geh. Bergrat Dr. Williger in Katowice.
Güterdirektor: Schönbrunn in Miechowitz (s. Nr. 3444).

4414. Annenhof (im Stadtbezirk Myslowitz) P. T. F 3 u. 22. E. Ag. Myslowice.
Inspektor: Dyballa.
Fläche 1408 ha: 175 Acker, 22,5 Wiese, 1210,5 an Bergleute verpachtet.
Grdst.-R.-E. etwa 15000 M.
Schwarzb. Ostfriesen. Dtsch. Edelschwein.
Myslowitzgrube.

4415. Luisenhof (im Gem.-Bez. Brzezinka) m. Vorw. **Tobolla.** P. T. F. E. Birkental (Brzezinka); Ag. Myslowice.
Inspektor: Birnbaum in Luisenhof.
Fläche 584 ha: 183 Acker, 23 Wiesen, 16 Weide, 362 an Bergleute verp.
Grdst.-R.-E. etwa 6000 M.
Schwarzb. Ostfriesen. Dtsch. Edelschwein.
Neu-Przemsagrube.

4416. Marienhof (im Gem.-Bez. Boguczyze) m. dem ehem. Gutsbezirk **Kattowitz (Schloß).** P. T. F 411—414. Ag. Katowice.
Insp.: O. Kunert in Marienhof.
Fl. 831 ha: 217 Acker, 20 Wiesen, 3 Weide, 261 Holz, 190 Unland, Hof ꝛc.
Grdst.-R.-E. 4559 M.
Schwarzb. Ostfriesen. Dtsch. Edelschwein.
Ferdinandsgrube.

4. Aus dem Kreise Lublinitz.

697,038 Quadratkilometer mit 34875 Einwohnern
43 Landgemeinden u. 44 Gutsbezirken.

4417. Dralin (Draliny), Rittg. P.T. Lubetzko (Lubecko) 2 km; E. Pawonkau (Pawonków) 2,5 km; Ag. F 12. Lublinitz (Lubliniec) 4 km.
Bes.: **Goldberg.**
Fl. 201,5 ha. – Grdst.-R.-E. etwa 2000 *M.*

4418. Droniowitz (Droniowicki), Rittg. m. Ziegeleivorw. u. Schweinevorw. P. T. F 42. E. Lubliniec 3 km.
Bes.: Ludwik **Pilawa.**
Insp.*: Józef Pilawa.
Fl. 206,5 ha. — Grdst.-R.-E. 444 *M.*
Schwarzb. Ostfriesen, Bullenverk. Milchwirtschaft Gründüngung.

4419. Glinitz (Glinica), Ritterg. P. Lubetzko (Lubecko) 2 km; T. F 35. E. Ag. Lublinitz (Lubliniec) 6 km.
Bes.: Adolf **Tiefenbrunner.** – 1 Beamter.
Bk. Bank Gosp. Krajewego, Katowice.
Fl. 300 ha: 176 Acker, 25 Wiesen, 20 Weide, 75 Holz, 2 Gärten, 2 Hof 2c.
Grdst.-R.-E. 1400 *M.* – Dampfbrennerei. Oberschles. Rotvieh, Bullenverkauf.

4420. Helenenthal (Czarny Las), Rittg. im Gem.-Bez. Ligota Woźnicka. P. T. F 10. Woischnik (Woźniki) 6 km; E. Stahlhammer (Kalety) 17 km; Ag. Lubliniec.
Bes.: Mathias **von Rogowski.**
Fl. 321 ha: 205 Acker, 17 Wiesen, 2 Weide, 0,5 Wasser, 62 Holz, 0,5 Park, 2 Garten, 19 Wege, Hof, 12 Unland, Kalksteinbr.
Grdst.-R.-E. 4734 *M.* – Dampfbrennerei. Dampfziegelei. Kalksteinbruch, Kalköfen. Gr. weißes engl. Schwein.

4421. Jawornitz, Rittg. P. T. F 46. E. Ag. Lublinitz (Lubliniec) 3 km.
Bes.: Frau Maria **Mathas.**
Fl. 136 ha. — Grdst.-R.-E. 800 *M.*

4422. Kochanowitz (Kochanowice), Rittg. P. T. E. Kochanowice; F 5 Lissau (Lisów); Ag. Lubliniec.
Bes.: Alfred **von Aulock,** Rittmstr. a. D. und Landesältester.
Familienbesitz seit 1809.
Inspektor*: Juretzka.
Förster*: Olbrich. — 2 Heger*.
Fläche 1169,9 ha: 463 Acker, 129 Wiesen, 24 Weide, 512 Holz, 4,9 Wasser, 5 Garten, 32 Gräben, Unland, Hof 2c.
Grundst.-R.-E. 6000 *M.*
Zucht des deutschen Edelschweines.

4423. Kochtschütz (Kochcice), Ritterg. P. T. Kochcice; E. Ag. F 13. Lublinitz (Lubliniec) 6 km.
Bes.: **Kochtschütz Estates Limited GmbH.**
Generalbevollm.: Ludwig Carl Graf von Ballestrem, Major d. R. a. D.
Oberförst.*: Degelmann. – 2 Först.* 4 Heger*, 2 Hilfsjäg., 1 Teichwärter.
Direktor*: Ferdin. Frhr. v. Reitzenstein, Lt. a. D.
Inspektor*: Werner. — 1 Assistent. 1 Brennereiverwalter*.
Fl. 3383 ha. — Grdst.-R.-E. 8160 *M.* Dampfbrennerei. Dampfbrettsäge.

4424. Lagiewnik (Groß) (Wielke Lagiewniki), Ritterg. P. T. F E. Pawonkau (Pawonków) 2 km; Ag. Lublinitz (Lubliniec) 8 km.
Besitzer: **von Jarochowski.**
Fl. 320 ha. — Grdst.-R.-E. 3100 *M.*

4425. Lissau (Lisów), Ritterg. P. T. F 2. E. Lisów; Ag. Lubliniec.
Besitzer: Wyslocki.
Fl. 216 ha — Grdst.-R.-E. 900 *M.*

4426. Lubetzko-Lipie (Lubecko-Lipie), Rittg. P. Lubecko 2 km; T. F 18. E. Ag. Lubliniec 3 km.
Besitzer: Kasimir **von Cichocki.**
Fl. 205 ha. — Grdst.-R.-E. 1200 *M.*

4427. Lublinitz (Schloß), Ritterg. P. T. E. F 27. Ag. Lubliniec.
Bes.: **Der Polnische Staat.**
Fl. 265,9 ha. – Grdst.-R.-E. 1761 *M.*

4428. Neuen (Nowej), Gut zu Groß Lagiewnik. P. T. F 4. E. Pawonkau (Pawonków) 4,5, Bhf. 5,5 km.
Besitzer: **Gawletta.**
Fl. 150 ha. — Grdst.-R.-E. 1030 *M.*

4429. Pawonkau (Pawonków), Ritterg. polnischer Anteil m. Vorw. **Niederhof.** P. T. F 5. E. k. K. Pawonków; Ag. Lublinitz (Lubliniec).
Eigentümer: Dr. **von Thaer,** Landeshauptmann von Niederschlesien.
Oberinspektor: Franz Nossol.
2 Assistenten.
Fläche 410 ha: 278 Acker, 37 Wiesen,

85 Wald, 10 Teiche, Hof ꝛc.
Schles. Rotviehzuchtherde, Bullenverk. Weidebetrieb.
Deutscher Teil s. Nr. 3822.

4430. Polnischer Wald (Polskie Las) in der Gemeinde **Woischnik (Woźniki)**, Bestandteil d. Fr. Standesherrschaft **Beuthen.** P. T. Woźniki; F. Bibiella; E. Georgenberg (Miasteczko) 12 km; Ag. Lubliniec.
Bes.: Grafen Edgar, Edwin u. Alphons **Henckel v. Donnersmarck-Beuthen.**
Oberleitung s. Kr. Beuthen (Nr. 4389/90).
Oberförster: Banner zu Bibiella pow. Tarnowskie Góry.
Fläche 907 ha: 10 Acker, 67 Wiesen, 722 Holz, 7 Wasser, 101 Hof, Brüche ꝛc.
Grundst.-R.-E. 2026 *M.*

4431. Jagdschloß Schwarzwald (Czarnylas), Forstbez P. F. Sadów 3 km; T. E. Ag. Lubliniec.
Besitzer: **Der Polnische Staat.**
Fl. 368 ha. — Grdst.-R.-E. 5615 *M.*

4432. Sodow (Sadów), Ritterg. P. T. Sadów; F 38. E. Ag. Lublinitz (Lubliniec) 4 km.
Besitz.: Richard **Kuba,** Kgl. Ökonomierat, Landesältester.
Familienbesitz seit 1879.
Inspektor: Franz Parys.
Fläche 204,2 ha: 176 Acker, 18,5 Wiesen, 0,6 Wasser, 1,1 Garten, 8 Hof ꝛc.
Grundst.-R.-E. 1359 *M.*

Rotb. Ostfriesenmilchherde, Bullenverk.

4433. Soglowek im Gem.-Bz. **Lissowitz (Lisowice).** P. T. F. E. Ag. Lublinitz (Lubliniec) 2,8 km.
Bes.: **Stadtgemeinde Lublinitz.**
Pächt. der Ld.-u. Teichwirtsch.: Szigiol.
Holz dem Stadtforst zugeschlagen.
Fl. 181,5 ha. — Grdst.-R.-E. 320 *M.*

4434. Spiegelhof (Spiegelowe), Ritterg. P. T. F 7. E. Pawonków 0,5, Bhf. 1 km; Ag. Lubliniec.
Besitzer: Elias **Kanarek.**
Inspektor*: Gaiozicza.
Fl. 255,8 ha. - Grdst.-R.-E. rd. 2000 *M.*

4435. Steblau (Steblów), Ritterg. P. T. F 24. E. Ag. Lubliniec 2 km.
Bes.: **von Sielonacka'sche Erben.**
Fl. 250 ha. Grdst.-R.-E. 2200 *M.*
Kalksteinbruch. Kiesgrube.

4436. Waldhof, Ritterg. in die Gem. Sadów eingem. u. aufgeteilt.
Fl. 100 ha. — Grdst.-R.-E. 600 *M.*

4437. Wiersbie (Wierzbie), Ritterg. m. Försterei. P. T. Sodow (Sadów) 3 km; E. Koschentin (Koszęcin) 5 u. Lubliniec 7 km; Ag. Lubliniec; F. eigene Leitung nach Sodow.
Besitzer: Wolfgang **Kuba,** Obrlt. d. R. a. D. in Sodow,
Revierförster*: Josef Fiegel.
Fläche 300 ha: 28 Acker, 40 Wiesen, 16 Teiche, 216 Holz.
Grundst.-R.-E. 797 *M.* — Fischzucht.

Fideikommißherrschaft Koschentin-Landsberg-Tworog,

bestehend aus den Gütern Nr. 4438—4454 Kr. Lublinitz, Nr. 4602 Kr. Tarnowitz (und in Deutschland Nr. 4172/3, Kr. Rosenberg u. Nr. 4316 20, Kr. Tost-Gleiwitz). Fideikommiß seit 1819.

Besitzer: Se. Durchlaucht Karl Gottfried Prinz **zu Hohenlohe-Ingelfingen** auf Schloß Koschentin (F 10 Koschentin).
Generaldirektion Koschentin (Koszęcin).
Generalbevollm.: Generaldir. Dr. van Husen, Schloß Tworog (F 7).
Generalsekretär: Morziniętz, Koschentin (F 7).
Forstamt (F 8): Forstmeister Mehner in Koschentin.
Oberförstereien 1) Troica: OF Berndt, 2) Sumpen: OF Prieur, 3) Tworog s. Kr. Tost-Gleiwitz.
Güterdirektion (F 11): Marques de Elduayen, Landw. Berater in Koschentin.
Gesamtfläche 26 285 ha. — Gesamt-Grdst.-R.-E. 65 893 *M.*

4438. Boronow. P. T. F. Boronów; E. Koszęcin 6,5 km; Ag. Lubliniec.
Fläche 3250,5 ha. — Ökonomie, Oberförsterei, Brettschneidemühle.

4439. Bruschiek. P. T. F. E. Koszęcin 7 km. — Fläche 1769,2 ha.

4440. Chwostek. P. T. E. Lissau (Lisów). Vorw. zu Harbultowitz. - Fl. 752,3 ha.

4441. Czieschowa m. d. Vorw. **Bulinski u. Laasen.** E. Koszęcin 4,5 km; Ag. Lubliniec.
Fläche 852 ha. — Ökonomie.

4442. Drahthammer (Drutarnia). P. T. E. Stahlhammer (Kalety) 4 km.
Fläche 948,8 ha.

4443. Hadra. P. T. F 4. E. Lissau (Lisów) 5 km. — Pächter: Richard Krebs.
Fläche 213,9 ha.

4444. Harbultowitz. P. T. F. Sadów 3 km; E. Lisów 7,5 km.
Pächter: Oswald Krebs. — Fl. 362,9 ha.

4445. Koschentin mit **Ober-, Nieder- u. Unterhof.** P. T. F 7. E. Koszęcin; Ag. Lubliniec. — Fläche 3320,8 ha.
Ökonomie, Oberförsterei, Dampfziegelei.

4446. Ollschin. P. T. E. Herby 5 km.
Fläche 931,7 ha.

4447. Ruschinowitz, Vorw. (zu Koschentin). E. Ag. Lubliniec 5 km.
Fläche 250,7 ha.

4448. Strzebin, Ökonomie **Prondy.** P. T. F. E. Koszęcin 5 km; Ag. Lubliniec. — Fläche 835,4 ha.

4449. Wüstenhammer (Pusta Kuźnica). P. T. F. E. Koszęcin.
Fläche 1443,2 ha.

4450. Dembowagora. E. Koszęcin; Ag. Lubliniec. — Fläche 1202,8 ha.

4451. Droniowice. E. Lisów; Ag. Lubliniec. — Fläche 711,8 ha.

4452. Droniowiczki. E. Ag. Lubliniec. — Fläche 0,6 ha.

4453. Kalina. E. Herby; Ag. Lubliniec. — Fläche 560,9 ha.

4454. Strzebinska Kolonja. E. Koszęcin; Ag. Lubliniec.
Fläche 36,6 ha.

Anteil der Fideikommißherrschaft Klein Zyglin (Kr. Tarnowitz), bestehend aus den Gütern Nr. 4455/63.

Bes.: Se. Durchl. Guidotto Graf **Henckel** Fürst **von Donnersmarck,** Freier Standesherr ꝛc. auf Neudeck (Świerklaniec) Kr. Tarnowskie Góry.
Generaldirektion, Forstinspektion ꝛc. siehe Nr. 4588 u. ff.
Forstverwaltung: Oberförster Faude in Zielonna (Zielona).

4455. Babinitz (Babienica), Rittg. mit Vorw. **Berghof.** P. Lubschau (Lubsza); T. F 5. Woischnik (Woźniki); E. Koschentin (Koszęcin).
Inspektor*: Scholz.
Fl. 968 ha: 250 Acker, 38 Wies., 646 Holz, 34 Hof ꝛc. — Grdst.-R.-E. 3618 ℳ.

4456. Ellguth-Woischnik (Ligota Woźnika), Gut. P. T. F. Woźniki 3 km; E. Stahlhammer (Kalety) 10 km; Ag. Lubliniec.
Inspektor*: Mika in Woźniki.
Fläche 238 ha: 169 Acker, 12 Wiesen, 57 Hof ꝛc. — Grundst.-R.-E. 1452 ℳ.

4457. Kaminitz (Kamienica), Rttg. mit Vorwerk **Christianhof.** P. T. Lubschau (Lubsza); E. Koschentin (Koszęcin) 10 km.
Zum Teil in Parzellen verpachtet.
Inspektor*: Scholz in Babinitz.
Fläche 723 ha: 297 Acker, 24 Wiesen, 21 Weide, 370 Holz, 11 Hof ꝛc.
Grundst.-R.-E. 2596 ℳ.

4458. Lubschau (Lubsza), Ritterg. mit **Schönhof** u. **Ludwigsthal.** P. Lubsza; T. F 3. Woźniki; E. Stahlhammer (Kalety) 8 km; Ag. Lubliniec.
Inspektor*: Kalka.
Fläche 1208 ha: 424 Acker, 90 Wiesen, 663 Holz, 31 Hof ꝛc.
Grundst.-R.-E. 6402 ℳ.

4459. Psaar (Psary). Gut. P. T. F. Lubschau (Lubsza); E. Stahlhammer (Kalety) 8 km.
Inspektor*: Scholz in Babinitz.
Fläche 853 ha: 22 Acker, 41 Wiesen, 790 Holz. — Grundst.-R.-E. 2763 ℳ.

4460. Stahlhammer (Kalety), Gut. P. T. F 1 (Brettmühle). E. Kalety.
Zum Teil in Parzellen verpachtet.
Fläche 1653 ha: 37 Acker, 100 Wiesen, 1483 Holz, 33 Hof ꝛc.
Grdst.-R.-E. 4268 ℳ. — Sägewerk m. Dampfbetrieb. Natron-Zellstoff- u. Papierfabrik AG. in Stahlhammer.

4461. Woischnik Schloß (Woźniki zamek), Ritterg. P. T. F 2. Woźniki; E. Kalety 14 km; Ag. Lubl.
Inspektor*: Mika.

Fläche 459 ha: 410 Acker, 35 Wiesen, 14 Hof ꝛc. — Grundst.-R.-E. 3642 ℳ. Brennerei (Verw. Spichal).

4462. Woischnik (Woźniki), Forstg. P. T. F. (Woźniki); E. Kalety 10 km.
Fläche 2660 ha: 40 Acker, 165 Wiesen (z. Teil parzellenw. verp.), 2415 Holz, 40 Hof ꝛc. — Grdst.-R.-E. 5625 ℳ.

4463. Zielonna (Zielona), Gut. P. T. E. Kalety 5 km; Ag. Lubliniec.
Fläche 156 ha: 60 Acker (größtenteils in Parzellen verp.), 76 Holz, 20 Hof ꝛc.
Grundst.-R.-E. 375 ℳ.

Herrschaft Malepartus,

bestehend aus den Gütern Nr. 4464/67.

Bes.: Claus Graf **von Tiele-Winckler** auf Moschen (Nr. 3993 ff.) u. Zawiść Kr. Pleß (Nr. 4484).
Oberleitung: Forstmeister Krüger in Woszczyce (Nr. 4502 ff.).
Oberförster: Bienek in Kośmidry (Nr. 4465). — Fischereibetrieb.

4464. Kokottek (Kokotek). P. T. Kośmidry; E. Ag. Lubliniec 8,5 km.
1 Förster, 1 Hilfsjäger.
Fläche 2076,2 ha: 46,5 Acker, 54,2 Wies., 1744,7 Holz, 32 Teiche, 197,8 Hof ꝛc.
Grundst.-R.-E. 2250 ℳ.

4465. Koschmieder (Kośmidry). P. T. Kośmidry; F 6 (Oberf.). E. Pawonków 4 km; Ag. Lubliniec.
1 Förster*, 1 Hilfsjäger.
Fläche 2033,7 ha: 2,5 Wiese, 2031,2 Holz.
Grundst.-R.-E. 2494 ℳ.

4466. Lissowitz (Lisowice). P. T. Ag. Lubliniec 4 km; E. Lipie.
Fläche 457,9 ha: 56 Acker, 31 Wiesen, 325,1 Holz, 33 Weide, 12,8 Hof ꝛc.
Grundst.-R.-E. 531 ℳ.

4467. Solarnia (Solarnia). P. Kośmidry; T. E. F 57 Lubliniec 5 km.
Fläche 1807,1 ha: 17 Acker, 5 Wiesen, 1716,1 Holz, 52 Wasser, 17 Hof ꝛc.
Grundst.-R.-E. 1115 ℳ.

5. Kreis Pleß.

mit etwa 1064 Quadratkilometer Fläche, 144 400 Einwohnern, den Städten Pleß, Nikolai und Altberun, 93 Landgemeinden und 85 Gutsbezirken vollständig an Polen gefallen.

4468. Borin (Ober), Rittg. P. T. Szyroki 2 km; E. Ag. F 17. Zóry 6 km.
Besitzer: Johann Graf **von dem Broele** genannt **Plater.**
1 Insp.*, 1 Brenner*, 1 Gärtner*.
Fl. 230 ha: 201 Acker, 20 Wiesen, 1 Wasser, 3,5 Holz, 2,5 Park, 0,5 Garten, 1,5 Hof ꝛc. — Grdst.-R.-E. 1965 ℳ.
Brennerei. Ldw. Maschinen m. Dampfbetr. — Import. Ostfriesen u. ostpreuß. Holländer. — Milchwirtschaft.

4469. Dziekowitz (Dziećkowice) mit **Gollawietz (Goławiec)** und **Podlenze (Podlęże),** Ritterg. (zur Herrsch. Myslowitz gehör.). P. T. E. Brzezinka (pow. Katowice) 5,4 km; F 5 Imielin; Ag. Myslowitz (Mysłowice).
Bes.: Claus Graf **von Tiele-Winckler** auf Moschen (Nr. 3993 ff.) u. (Zawiść Nr. 4484).
Oberleitung: Administracja Hrabiego Tiele-Winklera in Mystowice (Nr. 4409).
Först: Forstmeister Krüger in Woszczyce (Nr. 4502 ff.).
2 Förster*, 1 Heger, 1 Hilfsjäger.
Pächter der Ökonom. (356,3 ha): Otto Laschytza.
Fl. 1915,4 ha: 268,6 Acker, 126,4 Wiesen, 1452,6 Holz, 35,3 Weide, 17 Wasser, 3,6 Garten, 11,9 Hof ꝛc.
Grundst.-R.-E. 7179 ℳ.
Schwarzb. Ostfriesen.

4470. Golassowitz (Golasowice), Ritterg. P. T. F 1. Gołasowice; E. Pawłowice 6 km; Ag. Sohrau (Zóry) 16 km.
Besitzer: Dr. jur. Ed. **Stonawski** auf Jarząbkowice.
1 Brennereiverwalter*.
Fläche 168 ha: 58 Acker, 6 Wiesen, 50 Fettweide, 38 Holz, 11 Wasser, 2 Park, 1 Garten, 2 Hof ꝛc.
Grdst.-R.-E. 960 ℳ. — Brennerei. Rotb. Ostfriesen. Dtsch. Edelschwein. Zucht galiz. Edelkarpfen (Besatzfische).

4471. Goldmannsdorf (Ober) (Bzie Górne), Ritterg. P. T. F 2 Pawło-

wice 5 km; E. Bzie; Ag. Sohrau (Zóry) 12 km.
Besitzer: Hans Frhr. **von Reitzenstein**, Rittmstr. a. D., auf Schloß Pawlowice.
Pächter: Carl Egon Frhr. v. Reitzenstein, Oberlt. a. D. (Huf.-Rg. v. Schill) in Pawlowice (Villa) Nr. 4480.
Inspektor*: Leo Bialas. 1 Heger*.
Fläche 444 ha: 350 Acker, 18 Wiesen, 9 Weide, 46 Holz, 19 Wasser, 2 Garten, Hof ꝛc. — Grdst.-R.-E. 3870 *M.*
Schwarzb. Ostfriesen. Rotb. Niederungsvieh. Oldenb. Pferdezucht. Fischzucht: Karpfen, Schleien.
Saatgutverkauf. Zuckerrübenbau. Angeschlossen der Zuckerfabrik Chiby.

4472. Goldmannsdorf (Schloß) (Bzie zamek), Rittg. P. T. F 3 Pawlowice 4 km; Ag. Sohrau (Zóry) 8 km; E. Bzie 2 km.
Bes.: Friedr. **Thau**, Oberlt. a. D. - 1 Assist.
Fl. 271,1 ha: 182,8 Acker, 20,6 Wiesen, 1,9 Weide, 1,1 Wasser. 59,6 Holz, 5,1 Hof ꝛc. - Grundst.-R.-E. 2802 *M.*
Schwarzb. Niederungsvieh.

4473. Holtzhagen (Porombek-Sciern), ehem. Domäne. P. T. F 10. E. Neuberun (Bieruń Nówy) 0,5 km; Ag. Myslowice.
Besitzer: **Der polnische Staat.**
Fl. 532 ha. — Grdst.-R.-E. 5888 *M.*

4474. Jarzombkowitz (Jarząbkowice), Ritterg. P. T. F 1. Golasowice 2 km; E. Pawłowice 6 km; Ag. Sohrau (Zory) 14 km.
Besitzer: Dr. jur. Ed. **Stonawski.**
Verwalter*: Josef Herrmann. 1 Assistent, 1 Förster*.
Fläche 463 ha: 290 Acker, 4 Wiesen, 148 kult. Fettweide, 70 Holz, 44 Wasser, 7 Park, Hof ꝛc. - Grdst.-R.-E. 4020 *M.*
Rotb. Ostfriesen Deutsch. Edelschwein. Zucht galizischer Edelkarpfen, Besatzfischverkauf; masur. Riesenschleien; engl. Fasanerie; Wildentenzucht.
Weidebetrieb.

4475. Jedlin (Jedline), Rittg. m. **Sandhof.** P. T. F 7. E. Neuberun (Bieruń Nówy) 5 km; Ag. Pleß (Pszczyna).
Besitzerin: **Giesche Spółka Akcyjna,** Katowice.
Bevollm.: Generaldir. Schmidt in Katowice.
Güterdir.: Dr. Skora in Mokre.
Oberf. u. Kasse in Zalęże (Nr. 4408).
Insp.* Arndt. Heger:* Waniek.
Fläche 589 ha: 179 Acker, 50 Wiesen, 9 Weide, 283 Holz, 64 Teiche, 4 Hof ꝛc. 76 ha verp. - Grdst.-R.-E. 4012 *M.*
Schwarzb. Ostfriesen. — Fischzucht.

4476. Kopcziowitz (Kopcziowice), ehem. Domäne. P. T. F 6. E. Neuberun (Bieruń Nówy) 3 km; Ag. Myslowice; E. Chelm 3 km.
Besitzer: **Der polnische Staat.**
Fl. 368,7 ha. — Grdst.-R.-E. 3371 *M.*

4477. Lazisk (Mittel), Ritterg. P. T. E. Łazisk; F 9. E. Ag. Nikolai (Mikołów) 5 km.
Bes.: **Gottmitunsgrube, Akt.-Ges.**
Bevollm.: Bergwerksdirektor Golly.
Fl. 196 ha. — Grdst.-R.-E. 1513 *M.*

4478. Mokrau (Mokre), Ritterg. m. d. Vorw. **Kieferberg.** P. T. E. Mokre; F 26 Mikołów 4 km.
Besitzerin: **Giesche Spółka Akcyjna,** Katowice.
Bevollm.: Generaldir. Schmidt in Katowice. - Güterdir.: Dr. Skora.
Insp*: Zacharzowski. — 1 Assist.
Oberf. u. Kasse in Zalęże (Nr. 4408).
Förster: Cibis.
Fl. 717 ha: 353 Acker, 24 Wiesen, 317 Holz, 5 Weide, 1 Wasser, 17 Hof, Wege ꝛc. 81 ha verp. — Grdst.-R.-E. 4757 *M.*
Kalkwerk. — Schwarzb. Niederungsvieh.
Saatgutwirtschaft.

4479. Ornontowitz (Ornontowice), Ritterg. m. d. Vorw. **Mittelhof, Neuhof** u. **Oczkow.** P. T. E. Ornontowice; F 8 Orzesze; Ag. Nikolai (Mikołów).
Besitzer: Otto **Hegenscheidt,** Landesältester, Major d. Res. a. D. auf Ornontowice u. in Hirschberg (Schles.), Schönaustr. 11. - Familienbes. s. 1883.
Pächter: Claus Hegenscheidt. Bk. Deutsche Bank u. Internat. Handelsbank Katowice
1 Rentmeister*, 1 Rentamtsassistent.
1 Inspektor, 1 Assistent.
1 Revierförster* 1 Förster*.
Fläche 979 ha: 397 Acker, 36 Wiesen, 97,5 Dauerweide, 400 Holz, 3,5 Wasser, 4,5 Park, 1,5 Garten, 39 Hof, Unld. ꝛc
Grdst.-R.-E. 8215 *M.* — Elektr. Überlandanschluß. Dampfpflug. - Schwzb. Niederungsv. (Herdbuchh.), Bullenverk. Oldenb Fohlenzucht. - Weidebetrieb. Anbau u. Verkauf von Originalsaatgut.

4480. Pawlowitz (Pawłowice), Ritterg. m. **Niederhof, Raczkow** und **Ferdinandshof.** P. T. F 1 (Rentamt) u. 9 (Schloß). E. Pawłowice; Ag. Sohrau (Zóry) 10 km;
Beſ.: Hans Frhr **v. Reitzenſtein,** Rittmeiſter a. D., Landesälteſter.
Inſpektor*: Franz Krall. — 1 Aſſiſt.
Rentmeiſter: Janoſchek.
1 Förſter*, 1 Fiſchmeiſter*.
Fläche 1146 ha: 679 Acker, 53 Wieſen, 20 Weide, 210 Holz, 140 Waſſer, 8 Park u. Garten, 36 Hof ꝛc.
Grdſt.-R.-E. 10515 *M.*
Schwarzbunte Oſtfrieſen. Fiſchzucht: Karpfen, Schleien.

4481. Pilgramsdorf (Pielgrzymowice), Ritterg. mit **Niederhof** u. **Neuhof.** P. T. F 2. Golaſſowitz (Golasowice) 3 km; E. Pawlowitz (Pawłowice) 5,5 u. Pruchna 5 km; Ag. Sohrau (Żóry).
Beſ.: Helmut Freiherr **von Reitzenſtein,** Oberlt. a. D. Familienbeſitz ſeit 1776.
Inſpektor*: Reiſch. — 1 Aſſiſt.
Förſter*: Deska, Neuhof. — 1 Heger.
Fläche 616 ha: 283 Acker, 30 Wieſen, 4 Weide, 147 Holz, 50 Waſſer, 50 Korbweiden, 35 Wege, Unland, 17 Park, Garten, Hof ꝛc.
Grundſt.-R.-E. 5223 *M.*
Schwarzb. oſtfr. Rinderherde. Vered. Landſchwein. Karpfenzucht.

4482. Riegersdorf (Rudzica), Rttg. P. T. Suſſetz (Suszec) 2 km; F 62 E. Ag. eK. Sohrau (Zóry) 4,5 km.
Beſ.: **Napieralski.**
Fl. 182 ha. — Grdſt.-R.-E. 1000 *M.*

4483. Zabrzeg (Zabrzeg), Ritterg. P. T. F 17. E. Neuberun (Beruń Nowy) 1,2 km; Ag. Myslowice;
Beſ.: Claus Graf **von Tiele-Winckler** auf Moſchen (Nr. 3993 ff.) u. Zawiść (Nr. 4484).
Oberleit.: Administracja Hrabiego Tiele-Wincklera, Mysłowice (Nr. 4409). - Gutsinſp.*: Salwiczek.
Fläche 189,3 ha: 150,9 Acker, 13,8 Wieſen, 13,4 Weide, 4,1 Waſſer, 1,5 Park, Garten, 5,6 Hof ꝛc.
Grdſt.-R.-E. 2100 *M.* - Holländer Vieh.

4484. Zawiśc (Zawiść), Ritterg. P. T. F 1. Orzesze 4 km; E. Orzesze und Friedrichsgrube-Ziegeleiweiche (letztere nur f. Wagenladgn.); Ag. Nikolai (Mikołów).
Beſ.: Claus Graf **von Tiele-Winckler** auf Zawiść u. Moſchen (Nr. 3993 ff.).
Administra ja Hrabiego Tiele-Wincklera Myslowice (Generaldirektor Schapper, Reg.-Rat a. D.).
Pächter: Oberamtm. Max Scholz in Gardawice (Nr. 4502).
Gutsverw.: Dr. Fritz Scholz. - 1 Förſt.*
Fläche 445,5 ha: 151,8 Acker, 59,3 Wieſen u. Weide, 196,5 Holz, 15,7 Waſſer, 10,6 Park u. Garten, 11,6 Hof, Unland ꝛc.
Grdſt.-R.-E. 2027 *M.*
Schwarzb. Oſtfrieſenherde.

Fideikommißherrſchaft Fürſtentum Pleß,

beſtehend aus den Gütern Nr. 4485—4501.

Beſitzer: Seine Durchlaucht Hans Heinrich XV., Fürſt **von Pleß,** Reichsgraf von Hochberg, Freiherr zu Fürſtenſtein auf Schloß Fürſtenſtein (Nr. 1836 ff.).
Fürſtl. Generaldirektion [F 19 u. 36 Pszczyna]: Generaldirekt. Dr. Naſſe, Syndikus Rechtsanw. Groll, Generalſekr. Bereuter in Pleß (Pszczyna).
Forſtverwaltung [26959 ha]: Oberforſtmeiſter Thalmann, Oberwildmeiſter Reich.

Oberförſterei Pszczyna (Pleß): OFMſtr. Thalmann, Rendant Waclawski. 6 Förſter.
„ Kobiór (Kobier): Oberförſter Meyer. 6 Förſter } Rendant: Reiſch in Kobiór.
„ Zwakow: Forſtverw. Krone. 4 Förſter }
„ Mucki (Emanuelsſegen): Oberförſter Treskow. 5 Förſter } Rendant: Würſcher in Mucki.
„ Czułow (Czulow): Oberförſt. Geißler. 4 Förſter. }

Landwirtſchaftsdirektion in Kempa b. Pszczyna: Landwirtſchaftsdirektor Dr. Goßhein in Kempa, Rendant Schnapka in Pszczyna.
Geſamtfläche 42476 ha. — Geſamt-Grdſt.-Reinertrag 246615 *M.*

A. Selbstverwaltete Güter.

4485. Ökonomie Kempa [815 ha] m. Gestüt **Sznelowice (Luisenhof).** Verwalter: Sroke in Sznelowice. P. Pszczyna.

4486. Ökonomie Kryry [404 ha]. Verwalt.: Amtm Mikulla in Kryry (Krier). P. Mizerów (Miserau).

4487. Ökonomie Mizerów [1115 ha]. Verwalter: Amtmann Folkerts in Mizerów (Miserau).

4488. Ökon. Rudołtowice [428 ha]. Verwalt.: Amtm. Anders in Rudoltowice (Rudoltowitz). P. Pszczyna.

4489. Ökon. Studzionka II [476 ha]. Verw.: Amtmann Boog in Staude (Studzionk) II (Adelheidshof). P. Wielka-Wisła (Groß Weichsel).

4490. Ökonomie Suszec [301 ha]. Verwalter: Amtmann Doering in Suszec (Sussetz).

4491. Ökonomie Tychy [381 ha]. Verwalter: Oberamtmann Rimmele in Tychy (Tichau).

B. Verpachtete Güter.

4492. Bijasowice (Biassowitz). P. Bieruń-Nowy.
Pächter [283 ha]: Wemmer.

4493. Boryna Dolne (Ndr. Borin). P. Szeroka.
Pächter [197 ha]: Frhr. von Dalwig-Nolda.

4494. Góra (Guhrau). P. Miedźna.
Pächter [604 ha]: Kranczoch.

4495. Krzyżowice (Kreutzdorf). P. Warszowice.
Pächter [300 ha]: Nolda.

4496. Siedlice (Schädlitz). P. Pleß (Pszczyna).
Pächter [573 ha]: Leitlof.

4497. Smiłowice (Smilowitz). P. Mokre.
Pächter [284 ha]: Mainusch.

4498. Szeroka (Timmendorf). P. a. O.
Pächter [455 ha]: Stampe.

4499. Urbanowice (Urbanowitz). P. a. O. Pächter [545 ha]: Burgund.

4500. Wielka-Wisła (Groß Weichsel). P. a. O.
Pächter [504 ha]: Kühn.

4501. Wyry (Wyrow). P. Łaziska-Srednie.
Pächter [354 ha]: Amtsrat Mazura.

Mietzinskasse. Verwalter: Rentmeister Hiller in Pszczyna (Pleß). 4634 ha Parzellenverpachtung.

Fürstl. Pleß. Bergw.-Dir. in Katowice. Generaldirektor Dr. Pistorius. 1049 ha Flächeninhalt.

Fischereiverwalt. in Pszczyna (Pleß).

Fischereiverwalt.: Gasch. 737 ha.

Schloßgarten in Pszczyna.
Verw.: Obergärtn. Zembol. 102 ha.

Fürstlich Brauerei Tychy (Tichau). Brauereidirektor: Gautzsch.

Herrschaft Woschczytz (Woszczyce)

bestehend aus den Gütern Nr. 4502/06 (und Nr. 4559 im Kreise Rybnik).

Bes.: Claus Graf **von Tiele-Winckler** auf Moschen, Kreis Neustadt OS. (Nr. 3993 ff.) u. Zawice (Nr. 4484).
Forstinspektion [F 10 Orzesze]: Forstmeister*: Krüger in Woschczytz.
Bkk. Dir. d. Diskonto-Ges., Fil. Kattowitz (Katowice).
Postschkk. Katowice 300635.
1 Obersekretär*, 1 Forstsekretär, 1 Gehilfin.
Forstkasse [F 33 Orzesze]: 1 Rentmeister*, 2 Gehilfinnen.
Gesamtfläche 5197,6 ha. — Gesamt-Grdst.-Reinertrag 24 631 *M.*

4502. Gardawitz, Ritterg. P. T. **F 31.** Orzesche (Orzesze) 6 km; E. Pallowitz (Palowice) (Fracht) 4, Zawada (Pers.) 3 km; Ag. Nikolai (Mikołów).
1 Förster*, 1 Heger*.
Pächter d. Ökonomie (322 ha): Max Scholz, Oberamtm. — 1 Brenn.-Verw.
Fl. 956,4 ha: 265,8 Acker, 115,9 Wiesen, 23,6 Weide, 10,5 Wasser, 515,6 Holz, 6,3 Gärten, 18,7 Hof 2c.
Grdst.-R.-E. 4822 *M.*
Brennerei. — Ostfriesen.

4503. Jaschkowitz (Jaszkowice) Rittergut. P. T. F. Orzesze 2 km; E. Jaszkowice 1 km; Ag. Mikołów. 1 Unterförster.*
Fläche 162,8 ha: 0,1 Acker, 12,8 Wiesen, 3,6 Weide, 0,2 Wasser, 144,7 Holz, 1,4 Hof ꝛc. - Grundst.-R.-E. 1004 M.

4504. Orzesche (Orzesze), Ritterg. P. T. F. E. Orzesze; Ag. Mikołów. 1 Förster*, 1 Hilfsjäger.
Fläche 765,7 ha: 36,7 Acker, 21,2 Wiesen, 7,3 Weide, 674,5 Holz, 7,5 Wasser, 1,2 Garten, 17,3 Hof ꝛc.
Grdst.-R.-E. 4739 M. — Fischzucht.

4505. Woschczytz (Woszczyce), Ritterg. P. T. Woszczyce; F 10 Orzesze; Ag. Sohrau (Zory); E. Pallowitz (Palowice) 3,5 km.
1 Förster*, 1 Hegem.*, 1 Fischmeist.*.
Fläche 1944,6 ha: 50,2 Acker, 91,6 Wiesen, 50,9 Weide, 1692,4 Holz, 44,7 Teiche, 1,2 Garten, 12,8 Unl., Hof ꝛc.
Grundst.-R.-E. 7352 M. — Fischzucht.

4506. Zawada, Ritterg. P. T. F. Orzesche (Orzesze) 3 km; Ag. Nikolai (Mikołów); E. Zawada 0,8, Jaszkowice 2 km.
1 Förster, 1 Forstaufseher.
Fläche 439 ha: 41,1 Acker, 18,7 Wiesen, 9,9 Weide, 9,4 Teiche, 349,2 Holz, 0,8 Garten, 9,9 Unland, Hof ꝛc.
Grundst.-R.-E. 2888 M. — Fischzucht

6. Aus dem Kreise Ratibor.

127,36 Quadratkilometer mit 16022 Einwohnern, 21 Landgemeinden und 19 Gutsbezirken.

4507. Bluschau (Błuczów), Majorat mit den Vorwerken **Neuhof** und **Heinrichshof.** P. T. Rogau (Rogi) 2 km; E. Großgorschütz (Gorzice) 6 km; Ag. Rybnik.
Bes.: Se. Exzell. Dr. jur. Johann Graf **Larisch von Mönnich,** auf Schloß Solza bei Karwin, Tschechoslowakei. Familienbesitz s. mehr als 200 Jahren.
Ökonomiedirektor: Ökonomierat Joh. Gwuźdź, Karwin.
Inspektor*: Johann Pellar.
1 Assistent, 1 Förster*.
Kontrollor: Walter Weich.
Fläche 349 ha: 314 Acker, 7 Wiesen, 13 Holz, 2 Wasser, 13 Hof ꝛc.
Grundst.-R.-E. 3873 M.
Schwarzb. Ostfriesen.

4508. Gorschütz (Groß) (Gorzyce), Ritterg. m. Vorw. **Teichhof.** P. T. E. Gorzyce; Ag. F 25. Loslau (Wodzisław).
Bes.: Fritz **von Friedländer-Fuld**'sche Erben in Berlin W 64, Unter den Linden 8/9. (S. a. Nr. 4544 u. 4556/7.)
Pächt.: Rybniker Steinkohlengewerkschaft, Emmagrube.
Generaldirektor: Wachsmann, Katowice.
Güterdir.: Laudien, Hauptm. a. D. in Jedlownik (Nr. 4544).
Gutsvorst.: Oberinsp.* Ad. Dyballa.
Forstverwalt.: Friedr. Knoepfler, 1 Forstaufseher.
Inspektor: Heiny in Teichhof.
Fläche 683 ha: 353 Acker, 115 Wiesen. 10 Weide, 180 Holz, 6 Wasser, 4 Korbweiden, 15 Park, Garten, Hof ꝛc.
Grundst.-R.-E. 5808 M.
Schwarzb. Ostfriesen (Herdb.). Bullenverkauf. Vered. Landschw., Ferkelwerk. Zuckerrüben- u. Flachsbau. - Saatzucht.

4509. Gorschütz (Klein) (Gorzice male), Rittergut mit Vorwerk **Przedewsie.** P. T. E. Großgorschütz (Gorzice) 2, Bhf. 5 km; Ag. F 14. Loslau (Wodzisław).
Bes.: Dr. jur. Johann Graf **Larisch von Mönnich** auf Karwin (s. Nr. 4507).
Ökonomiedirektion in Karwin.
Verw.: Rud. Kallina. - 1 Kontrollor.
Fl 489,9 ha: 352,3 Acker, 30 Wiesen, 17,5 Weide, 136,7 Wald, 53,4 Hof ꝛc.
Grdst.-R.-E. 5552 M. — Dampfpflug. Schwarzb. Ostfriesen.

4510. Hohenbirken (Brzezie), Rittg. mit Aussichtswald. P. T. Brzezie (Kr. Rybnik); Ag. Rybnik.
Bes. (s. 1727): **Stadtgemeinde Ratibor.**
Selbstverw. (166,9 ha Forst, dav. 7,2 in Deutschld): Stadtförster* Mendel.
Pächter (208,9 ha, dav. 49,1 in Deutschland): Gregor Robrecht.
Fläche 493,8 ha: 248,6 Acker, 28,2 Wies., 3,6 Weide, 166,9 Holz, 35,6 Teiche, 0,5 Garten, 10,4 Hof, Unland ꝛc. Parzellenverpachtung 118 ha.
Grundst.-R.-E. 4548 M. — Fischzucht.

4511. Kornowatz (Kornowac), Ritterg. P. F. Kornowac; T. E.

Rydultowy (Charlottegrube) 8 km; Ag. Rybnik.
Besitzer: Rudolf **Müller.**
Fläche 90 ha: 75 Acker, 10 Wiesen, 3 Holz, 1 Park u. Garten, 1 Hof ꝛc.
Grundst.-R.-E. 1028 *M.* - Schwarzb. Ostfriesen. Weiße Wyandotteshühner.

4512. Pogrzebin (Pogrzebin), Ritterg. m. Vorw. **Konotka.** P. T. Kornowac 1,8 km; E. Lubomia 3,4, Rydultowy 11 km; Zollamt Lukasine (Dębie); Ag. Rybnik.
Besitzerin: Frau Hedwig **Voigt.**
Postschkk. Brsl. 24174. Bk. Darmstädter u. Nationalbank Ratibor und Katowice. P. K. O. 301813.
Fläche 499 ha: 374 Acker, 39 Wiesen, 8 Weide, 68 Holz, 13 Hof ꝛc.
Grdst.-R.-E. 4700 *M.* — Ostfriesen.

4513. Rogau (Rogi), Maj. m. Vw. **Rogauhof.** P. T. Rogi; E. Gorzice 4 km; Ag. F. Loslau (Wodzisław).
Bes.: Dr. jur. Joh. Graf **Larisch von Mönnich** auf Karwin (s. Nr. 4507).
Von Bluschau aus bewirtschaftet.
Fl. 329,5 ha: 171,5 Acker, 10 Wiesen, 140 Holz, 8 Hof ꝛc.
Grundst.-R.-E. 1520 *M.* - Kartoffelbau.

4513a. Ant. d. Herrschaft Tworkau: Buckau u. Ellguth-Tworkau.
Bes.: Wilh. Graf **v. Saurma-Jeltsch** auf Schloß Tworkau. (Nr. 4082).
Bewirtschaftung von Tworkau aus.
Fläche etwa 400 ha. — Ziegelei.

4514. Uhilsko (Uchilski), Ritterg. P. T. F. E. Großgorschütz (Gorzyce) 2, Bhf. 5 km; Ag. Wodzisław.
Bes.: Dr. jur. Johann Graf **Larisch von Mönnich** auf Karwin (s. Nr. 4507).
Wird von Kl. Gorschütz aus bewirtschaftet.
Fläche 108,3 ha: 87,6 Acker, 7 Wiesen, 4 Weide, 1 Wasser, 8,7 Hof ꝛc.
Grdst.-R.-E. 1377 *M.* - Schwzb. Ostfries.

Aus der Majoratsherrschaft Kuchelna (Kuchelna).

Besitzer: S. Durchl. Dr. Carl Max Fürst **von Lichnowsky** (s. Nr. 4083 ff.).

4515. Grabowka Ritterg. u. Forsth. **Felixhöhe.** P. T. E. Lubom (Lubomia) 2 km; Ag. Rybnik.
Fläche 1352,8 ha: 449,4 Landwirtsch., 382,8 Teiche, 520,6 Forst.

4516. Lubom (Lubomia) u. **Niebotschau (Nieboczow),** Rittergüter, bestehend aus den Gütern **Paprotnik** mit **Neuhof,** 298 ha u. **Teichhof,** 267,3 ha (davon 27,4 Oderwiesen von Kreuzenort bewirtschaftet).

4517. Syrin (Syrina), Ritterg. m. Vorw. **Welikunt.** P. T. F. E. Lubom (Lubomia) 1 km; Ag. Rybnik.
Insp.*: P. Meisterernst in Welikunt.
Fläche 722 ha: 132 Acker, 123 Wiesen, 12 Weide, 218 Holz, 228 Wasser, 9 Hof.
Grdst.-R.-E. 7200 *M.* - Karpfenzucht.

Anteil des Herzogtums Ratibor

jetzt Kreis Rybnik.
Bes.: Viktor Herzog **von Ratibor** auf Schloß Rauden (Bz. Oppeln).
Zentralverwaltung: Herzogl. Kammer in Schloß Ratibor (Nr. 4089 ff.).

4518. Adamowitz (Adamowice), Rittg. P. T. F. Lissek (Łiski) 17 km; E. Sumina 7,5 km; Ag. Rybnik.
Domänenverw.*: Josef Görlich.
Fläche 215 ha.

4519. Bogunitz (Bogunice), Ritterg. P. T. F. Lissek (Łiski) 2 km; Ag. Rybnik.
Fl. 213 ha: 23 Acker, 6 Wiesen, 181 Holz, 3 Hof ꝛc.

4520. Raschütz (Raszczyce), Ritterg. P. T. F. Łiski; E. Sumina 9,5 km; Ag. Rybnik.
Verwalter*: Görlich in Adamowitz.
Fläche 254 ha: 135 Acker, 20 Wiesen, 87 Holz, 6 Wege, 6 Hof ꝛc.

4521. Wilhelmstal (Kobyla), Gut P. T. F. Kornowac 3 km; E. Brzezie 6 km; Ag. Rybnik.
Fläche 71 ha Holzungen.

7. Aus dem Kreise Rybnik.

127,359 Quadratkilometer mit 16022 Einw., 21 Landgemeinden u. 19 Gutsbezirken.

4522. Baranowitz (Baranowice), Rittg. m. den Vorw. **Neuhof** u. **Schoschow.** P. T. E. Baranowice; F 43 (Wirtschaftsamt) u. 9 (Forstverw.).

Ag. Sohrau (Żory) 3 km.
Beſ.: **Giesche Spółka Akcyjna,** Katowice. — Oberleitung ſ. Nr. 4385.
Rechnungsführung u. Kaſſe in Załęże (Nr. 4408).
Gutsinſpektor*: Jachnik. — 2 Aſſiſt.
Förſter*: Hartmann. — 2 Heger.
Fläche 1001 ha: 302 Acker, 46 Wieſen, 21 Weide, 610 Forſt, 15 Waſſer, 7 Unland, Hof ꝛc.
Grundſt.-R.-E. 5217 *M.* — Ziegelei.
Holztransportbahn zur Station.
Schwarzb. Oſtfrieſen. Fiſchzucht.

4523. Belk (Bełk), Ritterg. m. den Vorw. **Marienhof** (Marynów) u. **Oberhof** (Górniak). P. T. F 5. E. Czerwionka 1,8 km; Ag. Rybnik.
Beſ.: Ing. Bronisław **von Jastrzębiec-Albinowski,** Vizepräſident der Chodorower Zuckerfabrik AG.
Bkk. Internat. Handelsbank Katowice.
Inſpektor*: Rob. Schleſinger.
Oberförſter*: Alois Drobik. — 1 Förſt.
Brennereiverw.*: Felix Halpern.
Techn. Bault.: Dipl.-Ing. G. Cosma.
Rentmeiſter*: Joſef Gohr.
Fläche 1078 ha: 420 Acker, 53,5 Wieſen, 18,5 Weide, 562 Holz, 8 Waſſer, 6 Park, 10 Garten. — Grdſt.-R.-E. 6890 *M.*
Brennerei m. Raffinerie. Elektr. Kunſtmühle m. Graupenanlage. 2 Waſſermühlen. Sandſteinbruch u. Kohlengrube (Eigengrube) mit Anſchluß an die Station Czerwionka. — Oſtfrieſenherdbuchherde, Bullenverk. Forellenzucht. — Intenſiver Hackfruchtbau.

4524. Bielitzhof, ehem. Domäne. P. T. F 19. E. Ag. Loslau (Wodzisław) 6, Bhf. 7 km.
Beſ.: Der **Polniſche Staat.**
Fl. 593 ha. — Grdſt.-R.-E. 4592 *M.*

4525. Birkenau (Niewiadom), Rittg. m. Vorw. **Lentzberg.** P. T. E. Niewiadom; F 20. Ag. Rybnik.
Beſ.: **Rybniker Steinkohlengewerkſchaft.**
Generaldirektor: Wachsmann in Katowice.
Güterdirektor: Laubien in Jedłownik (Nr. 4544).
Inſpektor*: Modlich in Lentzberg.
Förſt.*: Drobik in Beatensglückgrube.
Fläche 224 ha: 50 Acker, 17 Wieſen, 10 Weide, 1 Waſſer, 98 Holz, 15 Hof ꝛc., 15 Grubentagesanlagen, 20 Ruſtikalgrdſt.
Grdſt.-R.-E. 1325 *M.* — Steinbruch. Steinkohlengrube Beatensglück.
Schwarzw. Niederungsvieh (Herdbuch). Vered. Landſchwein.
Elektr. Futtergrubenſilo.

4526. Boguſchowitz (Boguszowice), Ritterg. P. T. Paruſchowitz (Paruszowice) 6 km; E. Ag. Rybnik 5 km; F 2 Świerklany Górne.
Beſ.: Guidotto Fürſt **v. Donnersmarck** auf Neudeck (Nr. 4588 u. ff.) und Kraft Graf **Henckel v Donnersmarck** auf Repten (Nr. 4597 u. ff.)
Generaldirektion in Neudeck.
Pächter: Martin Herrmann auf Ob. Schwirklan (Nr. 4566).
Inſpektor*: Herm. Rentwich.
Fläche 87 ha: 61 Acker, 8 Wieſen, 15 Holz, 2 Waſſer, 0,5 Garten, 0,5 Hof ꝛc.
Grundſt.-R.-E. 528 *M.*
Schleſ. Rotvieh. Weidewirtſchaft.

4527. Brodek, ehem. Domäne. P. Oberſchwirklan (Świerklany) 3 km; T. F 32. E. Ag. Sohrau (Żory) 4,5 km.
Beſitzer: Der **Polniſche Staat.**
Fl. 291 ha. — Grdſt. R.-E. 1265 *M.*

4528. Chwallowitz (Chwalowice), Forſth. P. T. F. E. Rybnik 3 km.
Beſ.: Guidotto Fürſt **v. Donnersmarck** auf Neudeck (Nr. 4588 u. ff.) und Kraft Graf **Henckel v. Donnersmarck** auf Repten (Nr 4597 u. ff.).
Fläche 725 ha: 148 Acker, 16 Wieſe, 3 Weide, 552 Forſt, 7 Wege, 5 Hof ꝛc.
Grundſt.-R.-E. 1592 *M.*

4529. Ciſſowka, Ritterg. P. T. F 20. E. Bad Jaſtrzemb (Jastrzęb) 6 km; Ag. Loslau (Wodzisław) 16 km.
Fl. 100 ha. — Grdſt.-R.-E. 771 *M.*

4530. Czernitz, Rittg. P. T. F 31. E. St. Czernica 3 km; Ag. Rybnik.
Fl. 250 ha. — Grdſt.-R.-E. 2252 *M.*

4531. Czerwionka, Rittg. P. T. F 20. E. Czerwionka; Ag. Rybnik 13 km.
Beſ.: **Verein. Königs- und Laurahütte.**
Bevollm.: ſ. Siemianowitz (Nr. 4407).
Oberinſp.*: Alfr. Kinne, Siemianowice. — Gutsinſp.*: Garbas.
Fläche 386,7 ha: 282 Acker, 32 Wieſen, 8 Weide, 14,7 Waſſer, 33 Holz, 17 Hof ꝛc.
Grdſt.-R.-E. 1846 *M.* — Kohlengrube (Dubenskogrube). Dampfziegelei.
Schwarzb. Oſtfrieſen.

4532. Czirſowitz (Czirsowice). Rittergut. P. T. F 50. E. Ag. Loslau (Wodzisław) 6 km.
Beſitzerin: **Erzbiſchöfl. Kurie** (Kurja Biskupia) in Katowice.

Bevollm. usw. Nr. 4548.
Fl. 206,6 ha. — Grdst.-R.-E. 717 M.
Wird von Kokoschütz aus bewirtschaftet.

4533. Czuchow, Rittg. m. Vw. **Annahof.** P.T.F6.E.Czerwionka 3,5 km; Ag. Rybnik.
Besitzer: **Der Polnische Staat.**
Fläche 537,5 ha. — Grdst.-R.-E. 3060 M.

4534. Dreilinden (Dzimierz), ehem. Staatsdomäne. P.T. Lissek (Liski) 3 km; E. Summin (Śumina) 6,5 km; Ag. Rybnik.
Besitzer: **Der Polnische Staat.**
Fläche 366 ha. - Grdst.-R.-E. 2200 M.

4535. Dubensko (Groß u. Alt) (Dębieńsk Wilki i stary), Rittg. m. Vorw. **Altdorf** u. Bauergut Nr. 5 in Alt Dubensko. P.T. Dębieńsk; F 29. E. Czerwionka 3 km; Ag. Rybnik.
Besitzer: Otto **Hegenscheidt,** Ldsält., Majora D. auf Ornontowitz (Nr. 4479) u. in Hirschberg (Schles.) Schönaustr. 11.
Bevollm. u. Pächter: Hans Hegenscheidt, Ornontowice.
Bkk. Deutsche Bank und Internat. Handelsbank in Kattowice.
Oberinspektor*: Kielbassa.
1 Inspektor*, 1 Assistent, 1 Brennmstr.*, 1 Forstaufseher*.
Fläche 970 ha: 487 Acker, 25 Wiesen, 391 Holz, 31 Dauerweide, 1 Wasser, 1 Garten, 34 Unland, Hof 2c.
Grundst.-R.-E. 6189 M.
Dampfbrennerei. Elektr. Überlandanschluß. Dampfpflug.
Schwarzb. Niederungsvieh (Herdb.), Bullenverkauf. Zucht des schwarzen Cornwallschweines.
Weidebetrieb. Anbau von Saatgut, insbes. Saatkartoffeln.

4536. Fischgrund (Pstrzonsna), ehem. Domäne. P. Lissek (Liski) 4 km; T. F 18. E. Czernitz (Czernice) 6 km; Ag. Rybnik.
Bes.: **Der polnische Staat.**
Fl. 192 ha. — Grdst.-R.-E. 1528 M.

4537. Godow (Godów), Ritterg. mit Vorw. **Zamoscie.** P. T. F 3. E. Godów; Ag. Wodzislaw 10 km.
Besitzer: Dr. Johann Graf **Larisch von Mönnich** auf Karwin (s. Nr. 4507).
Gutsverwalter: Leo Gwuzdz.
Fl. 286,8 ha: 200,2 Acker, 11,8 Wiesen, 6,8 Weide, 18,8 Hutungen, 15,7 Holz, 3,3 Wasser, 2,5 Park, 4,1 Garten, 24,2 Hof 2c. — Grdst.-R.-E. 3819 M.
Schwarzb. Ostfriesen.

4538. Gogolau Ober (Gogolów Goruy), Rittg. P. T. E. Jastrzęb 4 km; F 2 Timmendorf (Szeroka pow. Pszczyna); Ag. Wodzisław.
Bes.: Florian **Dedek.**
Fl. 75,5 ha. — Grdst.-R.-E. 1000 M.
Ostfriesen. Pferdezucht. Schweinezucht.

4539. Golkowitz, Ritterg. m. Först. E.P.T. Godów 2 km; Ag. Loslau (Wodzislaw) 13 km.
Bes.: Gustav **Jäschke** u. Graf **Larisch-Mönnich.**
Fl. 200 ha - Grdst.-R.-E. etwa 1800 M.

4540. Golleow, Ritterg. P. T. F. E. Rybnik 6 km.
Besitzer unbekannt.
Fläche 32,8 ha. - Grdst.-R.-E. 160 M.

4541. Gottartowitz, ehemalige Staatsdomäne mit Vorwerk **Klokotschin.** P. T. E. Paruszowice 3, Bhf. 4 km; Ag. E. F 50. Rybnik.
Bes.: **Der polnische Staat.**
Fl. 337 ha. — Grdst.-R.-E. 2130 M.

4542. Jankowitz (Königl.) (Jankowice rybnicki), Rittg. P. T. E. Ag. Rybnik 6 km; F. Jankowice.
Besitzer: Ernst **Wolff.**
Fläche 94,5 ha: 90 Acker, 1,5 Wiesen, 3 Park, Garten, Hof 2c.
Grdst.-R.-E. 758 M. — Milchwirtschaft. Ostfriesen - Getreide- u. Kartoffelbau.

4543. Jastrzemb (Ober), (Jastrzęb Górne), Gut.

a. **Mittelhof** u. **Neuhof,** ehem. Staatsdom. P. T. F 1. E. Jastrzęb 3 km; Ag. Loslau (Wodzislaw) 12 km.
Bes.: **Der polnische Staat.**
Fl. 333,5 ha. — Grdst.-R.-E. 3415 M.

b. **Oberhof** (Alter Hof), Ritterg. P. T. F 22. E. Jastrzęb 4 km.
Bes.: Anton **v. Poszokinski'sche Erben.**
Pächter: Josef Schrey in Ratibor.
1 Inspektor*.
Fl. 123 ha. — Grdst.-R.-E. 922 M.

4544. Jedlownik (Jedlownik), Rittergut. P. T. F 5. E. Ag. Loslau (Wodzisław) 2 km.
Bes.: Geh. Kommerzienrat Fritz **von Friedländer-Fuldsche Erben** in Berlin W 64, Unter den Linden 8.

Pächterin: Rybniker Steinkohlen-Gewerkschaft in Emmagrube.
Bevollm.: Generaldir.* Wachsmann in Katowice.
Güterdir.*: Laudien, Hptm. d. L.
Inspektor: Folkert.
Fläche 211 ha: 150 Acker, 38 Wiesen, 7 Weide, 10 Korbw. u. Holz, 6 Park, Garten, Hof ꝛc.
Grdst.-R.-E. 2259 *M.*
Mehl- u. Schneidemühle in Kl. Thurze. Elektr. Kraft- u. Lichtanlage.
Schwarzw. Niederungsvieh (Herdbuchherde), Bullenverkauf. Edles ostpr. Halbblut, Hengstverkauf. Veredeltes Landschw. Fischzucht. – Zuckerübenbau. Dampfpflugkultur. Saatgutwirtschaft.

4545. Josephshof (Jazefów), Gut, P. T. F 51. E. Ag. Rybnik.
Bes.: **Der polnische Staat.**
Fl. 272,4 ha. — Grdst.-R.-E. 632 *M.*

4546. Knurow (Knurów), Ritterg. P. T. E. Knurów; Ag. Rybnik.
Bes.: **Der polnische Staat.**
Fl 367,6 ha. — Grdst.-R.-E. 1145 *M.*

4547. Königsdorf-Jastrzemb mit **Centnerhof,** Rittg. P. T. F2. E. Jastrzęb; Ag. Wodzislaw 9 km.
Bes.: **Badeverwaltung Jastrzemb.**
Fl. 288 ha. — Grdst.-R.-E. 2210 *M.*
Solmoorbad mit Brunnenversand.

4548. Kokoschütz (Kokoscyce), Ritterg. m. Vorw. **Olschin.** P. T. E. F 50. Ag. Loslau (Wodzisław) 5 km.
Bes.: **Erzbischöfl. Kurie** (Kuria Biskupia) in Katowice.
Bevollm.: Gen.-Vikar Dr. Bromborcz.
Inspektor*: Reinhold Nietoff.
1 Assistent, 1 Heger, 1 Gärtner
Fläche 337 ha: 241 Acker, 20 Wiesen, 28 Weide, 20 Holz, 2 Wasser, 26 Park, Garten, Hof ꝛc.
Grundst.-R.-E. 3822 *M.*

4549. Krzischkowitz (Krzyskowice), Ritterg. P. Kornowac 4 km; T. F 17. E. Rydultowy 4 km; Ag. Loslau (Wodzislaw).
Bes.: **Steinkohlengewerkschaft Charlotte** in Czernitz (s. Nr. 4561).
Inspektor: Modlich.
Fl. 297 ha (z. T. an Bergleute verp.). Ostfriesen. Vered. Landschwein.

4550. Lazisk (Łazisk), Rittg. P. T. F 2. Großgorschütz (Wielki Gorzyce Śl.) 5,5 km; E. Godów 3 km; Ag. Loslau (Wodzisław).
Bes.: Erz. Dr. Johann Graf **Larisch von Mönnich** auf Karwin (s. Nr. 4507).
Gutsverwalter: Edmund Sponar.
Fläche 507,5 ha: 268,2 Acker, 25 Wiesen, 16,3 Weide, 41,1 Holz, 62 Wasser, 0,5 Park u. Garten, 94 Unland, Hof ꝛc.
Grdst.-R.-E. 6663 *M.* — Karpfenzucht. Schwarzb. Ostfriesen.

4551. Leschczin (Leszczin), Rittergut mit den Vorw. **Neuhof** u. **Belkowitz.** P. T. F 4. Czerwionka; E. Rzedowka 1 km; Ag. Rybnik.
Bes.: **Verein. Königs- u. Laurahütte.**
Bevollm. s. Siemianowitz (Nr. 4407).
Oberinsp.*: Kinne in Siemianowice.
Inspektor*: Paul Sauer.
Fläche 519,3 ha: 345,4 Acker, 37 Wiesen, 9,9 Weide, 0,25 Wasser, 125 Holz, 0,5 Park, 1,25 Hof ꝛc.
Grundst.-R.-E. 2854 *M.*
Schwarzw. Ostfriesen.

4552. Lissek (Lyski), Ritterg. m. Vorw. **Niederhof** u. Ritterg. **Neudorf.** P. T. F 2. Łyski; E. Summin (Sumina) 2,5 km; Ag. Rybnik.
Besitzer: Jos. **Poledník**'sche **Armenhausstiftung** zu Lissek (seit 1832).
Bevollm.: Das Kuratorium. (1. Kurator: Domänenpächter Maichrzakowski in Stanowice (Nr. 4568).
Stiftsrendant*: Barton.
Stiftsförst.*: Ganzarski. – 1 Hilfsf.
Pächter: Dr. rer. pol. Alfred Scholz. 3 Assistenten.
Fläche 910,3 ha: 84 Parzellenpacht, 406,3 Waldung, 420 Pächter (282 Acker, 50 Wies., 30 Weide, 45 Wasser, 1 Holz, 0,5 Korbw, 1,5 Rhabarberkultur, 1 Gärten, 9 Hof ꝛc.).
Grundst.-R.-E. 4718 *M.*
Stammherde d. schwarzh. Niederungsviehes. Stammherde d. dtsch. Edelschweines. Karpfen- u. Schleienzucht. Kartoffel-, Roggen- u. Haferbau.

4553. Loslau (Wodzisław), Minderfreie Standesherrsch. m. d. Ritterg. **Zamislau-Loslau** u. **Ober** u. **Nieder Radlin.** P. T. F 46. E. Ag. Wodzisław 1 km.
Bes.: Fritz **von Friedländer-Fuld**'sche **Erben** in Berlin (s. a. 4508).
Pächterin: Rybniker Steinkohlen-Gewerkschaft, Emmagrube.
Oberleitung s. Jedlownik (Nr. 4544).
Inspektor*: Pogrzeba.

Rev.-Förster: Rokitta in Kempa.
Fläche 700,3 ha: 372,3 Acker, 107,3 Wiesen, 12,7 Weide, 1 Teiche, 198,9 Holz, 8,1 Park, Garten ꝛc.
Grundst.-R.-E. 6665 *M.*
Masch.-Reparaturwerkstatt. Motorpfl. Rübenbau. - Zuchtricht. wie bei Nr. 4544.

4554. Lukow (Łukow), Rittergut. P. T. F. Lissek (Łyski) 2,5 km; E. Rydultowy dolne 6 u. Sumina (Pers.) 4,5 km; Ag. Rybnik.
Bes.: Johann Felbier.
Inspektor: Wilhelm Felbier.
Fl. 100,5 ha. — Grdst.-R.-E. 889 *M.*
Schwarzb. Ostfriesen (Herdb.).

4555. Marklowitz (Ober) (Marklowice), ehem. Domäne. P. T. E. Ag. Loslau (Wodzisław) 6 km.
Bes.: **Der Polnische Staat.**
Fl. 199 ha. — Grdst.-R.-E. 1635 *M.*

4556. Moschczenitz (Moszczenica Śl.), Ritterg. m. Vorw. **Elisabethgrund.** P. T. F 4. Jastrzęb 1 km; Ag. Loslau (Wodzisław) 10 km; E. Moszczenica 1 km.
Besitzer: **von Friedländer-Fuld'sche Erben** in Berlin (s. a. 4508).
Pächterin: Rybniker Steinkohlen-Gewerkschaft Post, Em[illegible]
Oberleitung s. Nr. 454[illegible].
Inspektor*: Gawlik.
Fläche 284 ha: 213 Acker, 28 Wiesen, 15 Weide, 7 Holz, 16 Teiche, 5 Hof ꝛc.
Grundst.-R.-E. 2300 *M.*
Zuchtrichtung s. Nr. 4076. - Rübenbau.

4557. Mschanna (Nieder) (Mszana Dolna), Rittg. P. T. F. Jastrzęb 0,5 km; Ag. Loslau (Wodzisław) 8 km; E. Jastrzęb Zdrój 6,5 km.
Besitzer: **von Friedländer-Fuld'sche Erben** in Berlin (s. a. 4508).
Pächterin: Rybniker Steinkohlen-Gewerkschaft, Emmagrube.
Oberleitung s. Nr. 4544.
Fläche 108 ha: 64 Acker, 7 Wiesen, 1,5 Weide, 13,5 Wasser, 17,5 Holz, 4,5 Park, Garten, Hof ꝛc.
Grundst.-R.-E. 856 *M.* — Fischzucht.

4558. Oschin, Gut, besteh. a. d. Rentengüt. **Ober** u. **Mittel Oschin.** P. F. E. T. Ag. Sohrau (Zory) 3 km.
Besitzer: **Hupka.**
Dom. Ober Oschin. F 34 Zóry.
Fl. 102,8 ha. — Grdst.-R.-E. 772,50 *M.*
Dom. Mittel Oschin. F 25 Zóry.
Fl. 219 ha. — Grdst.-R.-E. 1311,45 *M.*

4559. Pallowitz (Palowice), Ritterg. (Ant. d. Herrschaft Woschczytz, Kr. Pleß). P. T. Woszczyce 3 km; F 33. Orzesze; E. Palowice 2 km; Ag. Zóry.
Bes.: Claus Graf **v. Tiele-Winckler** auf Zawiść (Nr. 4484) u. Moschen (Nr. 3993 ꝛc.).
Oberleitung s. bei Nr. 4502/6.
1 Rentmstr.*, 1 Gehilfin, 1 Feldmesser*, 1 Förster*, 1 Hilfsjäger, 1 Heger*.
Fläche 929,5 ha: 6,9 Acker, 78,6 Wiesen (verpachtet), 793,3 Holz, 5 Weide, 25,8 Wasser (verp.), 6,2 Park, 2,2 Garten, 11,5 Hof ꝛc. — Grdst.-R.-E. 3825 *M.*
Fischzucht.

4560. Pietze, Rittg. m. Vorw. **Peterkowitz.** P. T. F 26. E. Rydultowy 2 km; Ag. Rybnik.
Bes.: **Steinkohlengewerkschaft Charlotte.**
Leitung s. bei Pschow (Nr. 4561).
Fläche 92 ha (an Bergleute verp.).

4561. Pschow (Pszów).
Vw. **Neuhof,** u. [illegible]
P. T. F [illegible]
Wachsmann in Kato[illegible]
Oberinspektor*: Zigahl.
Fl. 374 ha (70 an Bergleute verp.).
Trockenanlage, Herst. von Dörrgemüse.
Elektr. Betrieb. — Schwarzb. Ostfriesenherde. — Weizen- u. Leinenbau.

4562. Rogoisna, Ritterg. P. T. F 51. E. Ag. Sohrau (Zory) 2,5 km.
Fläche 112,5 ha. - Grundst.-R.-E. 676 *M.*

4563. Ruptau (Ruptawa), Ritterg. (Ant. d. Majorats **Groß Hoschütz,** Tschechosl.) mit den Vorw. **Mariaalm** u. **Libowitz.** P. T. F 8. Jastrzemb (Jastrzęb) 6 km; E. Bad Jastrzemb (Jastrzęb Zdrój) 4 km; Ag. Loslau (Wodzisław).
Bes.: Franz Graf **von und zu Sprinzenstein** auf Gr. Hoschütz (Nr. 4603). Familienbesitz seit 1841.
Inspektor*: Adolf Blümel.
1 Assistent, 1 Förster.
Fläche 613 ha: 403 Acker, 47 Wiesen, 27 Weide, 122 Holz, 3 Wasser, 11

Hof 2c. — Grundst.-R.-E. 4636 M.
Ostfriesen. Veredeltes Landschwein.
Getreide-, Rüben- und Kartoffelbau.

4564. Rybnik, Staatl. Oberförsterei. T. F 48. E. Ag. Rybnik.
Besitzer: **Der Polnische Staat.**
Fläche 5989 ha: 5776 Holzboden.
Grundst.-R.-E. 36500 M.

4565. Schönburg (Rzuchow) m. Bw. **Lohnitz** und **Dombrowa.** Ehemal. Domäne. P. Kornowac 3 km; T. F 11. E. Rydultowy; Ag. Rybnik.
Besitzer: **Der Polnische Staat.**
Fläche 657 ha. - Grdst.-R.-E. 4672 M.

4566. Schwirklan (Ober), (Swierklany Górne), Freigut. P. T. F 1. Swierklany górne 2 km; E. Zóry u. Rybnik je 10 km; Ag. Loslau (Wodzisław).
Bes.: Martin **Herrmann,** Oberamtm. u. Kreistaxator. - Familienbes. s. 1869.
Fl. 50 ha: 46 Acker, 3 Wiesen, 0,5 Holz, 0,5 Hof 2c. — Grdst.-R.-E. 322 M.
...rzb. Ostfriesen.

...n (Skrzyszów), Rit... F E. Godow
... Julian Obrocki.
Acker u. Wiesen in Parz. verpachtet.
Fl. 321,5 ha: 90 Acker, 4 Wiesen, 189 Holz, 25 Fischteiche, 13,5 Garten, Unl., Hof 2c.
Grundst.-R.-E. 1472 M. (700 Złoty).
Fischerei u. Waldwirtschaft.

4568. Stanowitz (Stanowice), ehem. Staatsdomäne. P. T. F 3. E. Czerwionka 2,3, Bhf. 3 km; Ag. Rybnik.
Besitzer: **Der Polnische Staat.**
Fl. 370 ha. - Grundst.-R.-E. 2343 M.

4569. Summin (Sumina), Ritterg. (zum Majorat Slawikau, Kr. Ratibor, gehörig). P. T. F. Lissek (Łyski) 2 km; E. Sumina; Ag. Rybnik.
Besitzer: Rud. Freiherr **von Eickstedt,** Majoratsh. auf Slawikau (Nr. 4080).
Leit. Beamter*: Förster Pogrzeba.
Fläche 337 ha: 40 Acker, 24 Wiesen, 5 Weide, 256 Holz, 6 Wasser, 6 Garten, Hof 2c. — Grdst.-R.-E. 984 M.
Brettschneidemühle

4570. Vorbriegen (Folwarki), Rittg. P. T. F 53. E. Ag. Sohrau (Żóry) 4 km.
Besitzer: Anton **Plaka.** — 1 Assistent.
Fläche 156 ha: 130 Acker, 15 Wiesen, 5 Weide, 5 Wass., 0,5 Park, 0,5 Gart. 2c.
Grundst.-R.-E. 960 M.
Schwarzb. Ostfriesen. Milchwirtschaft.

4571. Wilcza (Nieder), ehem. Domäne. P. T. F E. Szczygłowice 6 km; Ag. Rybnik.
Besitzer: Der **Polnische Staat.**
Fl. 266 ha. — Grdst.-R.-E. 2037 M.

4572. Wilcza (Ober) (Wilcza górna), Rittg. m. Vorw. **Wrzosy.** P. T. F 5. E. Schyglowitz (Szczygłowice) 2 km; Ag. Rybnik.
...s.: Joseph **Kowatz**'sche Erben (ver...ngeber.: Anna Kowatz).
... Nowak. — 1 Assistent.
...5 ha: 312 Acker, 28 Wiesen, 15 Weide, 76 Holz, 4 Park, Garten, Hof 2c.
Grundst.-R.-E. 3044 M.
Ostfriesen. Dtsch. Edelschwein.

4573. Zyttna, Ritterg. (z. Fideikommiß Woinowitz gehörig). P. T. F. Łyski; E. Sumina; Ag. Rybnik.
Bes.: Eduard **von Banck,** Regierungsassessor a. D. auf Woinowitz (Nr. 4119). Familienbesitz seit 1875.
Förster*: Leop. Kaschytza. - 1 Heger.
Fläche 245 ha: 6 Acker, 1 Wiese, 233 Holz, 5 Hof 2c. - Grdst.-R.-E. 1140 M.

Anteil des Herzogtums Ratibor,

bestehend aus den Gütern Nr. 4574/75.

Bes.: Se. Durchlaucht Viktor Herzog **von Ratibor,** Prinz zu Hohenlohe-Schillingsfürst, Fürst zu Corvey, auf Schloß Rauden [F 1 Rauden (Bz. Oppeln)].
Zentralverwaltung: Herzogliche Kammer in Schloß Ratibor (Nr. 4089 u. ff.).
Generalbevollm.: Kammerpräsident v. Schwartzkopf in Schloß Ratibor.
Domänenverwalt.: H. Potrzeba in Weißhof. P. F 18 Rauden (Bz. Oppeln).
Rentmeister: Suchy in Rauden; F 15 Rauden (Bz. Oppeln).
Oberförsterei Rauden: OF. Rimmele; F 17 Rauden (Bz. Oppeln).
5 Revierförster, 9 Förster*, 1 Unterförster*, 6 Hilfsförster, 1 Heger.

4574. Chwallentzitz (Chwalęcice), Ritterg. P. T. F. E. Ag. Rybnik 6 km.
Fläche 613 ha: 37 Acker, 25 Wiesen, 23 Weide, 527 Holz, 1 Hof ꝛc. Kleinverpachtung.

4575. Zwonowitz (Zwonowice), Rittg. P. T. F. Ag. Rybnik 9 km; E. Sumina 4 km.
Fläche 1148 ha: 138 Acker, 41 Wiesen, 41 Weide, 910 Holz, 18 Hof ꝛc. Kleinverpachtung.

Fideikommißherrschaft Schyglowitz,
bestehend aus den Gütern Nr. 4576 u. 4262 (Kr. Tost-Gleiwitz).
Besitzer: Curt **v. Friedrich-Schroeter,** Rittmstr. a. D. in Nieborowitzerhammer (Nr. 4262). — Familienbesitz seit 1895. — Postscheckkonto Breslau 33592. Gesamtfläche 1581⅝,8 ha. — Grundst.-R.-E. 6873 *M.* Forstwirtschaft. — Fischzucht. Schweinezucht: Dt. Edelschwein. — Rieselwiesen.

4576. Schyglowitz (Szczyglowice), Rittg. P. T. Szczygłowice 2 km; Ag. Rybnik. 3 Förster*.
Fläche 1557,3 ha: 98,7 Acker, 44,2 Wiese, 15,8 Weide, 8,6 Wasser, 1386 Holz, 4 Garten, Hof ꝛc.
Grundst.-R.-E. 5988 *M.*

8. Aus dem Kreise Tarnowitz.

240,825 Quadratkilometer mit 55 116 Einwohnern, den Städten Georgenberg und Tarnowitz, 24 Landgemeinden und 22 Gutsbezirken.

4577. Friedrichshütte (Strzybnica), Gut. P. T. E. Strzybnica; Ag. F 12. Tarnowitz (Tarnowskie Góry).
Besitzer: Der **Polnische Staat.**
Fl. 32,9 ha. — Grdst.-R.-E. 135 *M.*
Blei- u. Silberhütte „Friedrich".

4578. Nakło (Nakło), Allodial-Rittg. u. Forst m. Schloß, Schloßkirche, Gestüt, Park u. Vorw. **Lassowitz** (Lasowice). P. T. E. Nakło; Ag. F 1097 (Wirtschaftsamt) u. 23 (Schloß und Rentamt). Tarnowskie Góry 3 km.
Besitzer: Edwin Graf **Henckel von Donnersmarck,** Major d. R. a. D.
Oberinspektor*: Graber. — 1 Assist. 1 Rentmeister*, 1 Jäger.*
Fl. 541,1 ha: 316,9 Acker, 17,4 Wiese, 5,7 Weide, 1,5 Wasser, 141 Holz, 11,1 Wildremisen, 24,9 Park, 2 Gart., 20,6 Wege, Hof ꝛc. — Grdst.-R.-E. 4377 *M.*

4579. Rybna (Rybna), Ritterg. P. T. E. Friedrichshütte (Strzybnica) 1,2 km; Ag. F 48 Tarnowskie Góry.
Bes.: Egon **von Koschützki,** Rittm. a. D. u. Landesältest. – Familienbes. s. 1871. Postscheckkonto Breslau 29229.
Inspektor*: Paul Seppelt.
Förster*: Oskar Langer.
Fläche 507 ha: 357 Acker, 34 Wiesen, 90 Holz, 2,5 Park, 2 Garten, 2,5 Hof ꝛc. Etwa 100 ha parzellenw. verpachtet.
Grundst.-R.-E. 3066 *M.*
Ringofenziegelei. — Ostfriesen.

Anteil der Freien Standesherrschaft Beuthen,
bestehend aus den Gütern Nr. 4580,87.
Besitzer: Grafen **Henckel von Donnersmarck-Beuthen:** Edgar auf Brynnek (Nr. 4338/40), Katscher (Nr. 3766) u. Preuß. Krawarn (Nr. 4069), Edwin auf Nakło (Nr. 4584) und Alphons auf Schloß Wolfsberg (Kärnten). Oberleitung siehe Kreis Beuthen Nr. 4389 u. ff.

4580. Bobrownik (Bobrowniki), Fideikommiß-Rittergut. P. Rudy-Piekar (Rudne-Piekary); T. E. Ag. F 8. Tarnowskie Góry 2 km.
Inspektor*: Karl Czerwonski in Tarnowskie Góry (Carlshof). – 1 Assist.
Fl. 186 ha: 148 Acker, 9 Weide, 2 Holz, 14 Wege, 1 Hof ꝛc. 57 ha verpachtet.
Grdst.-R.-E. 1510 *M.*
Eisenerzbergbau.

4581. Carlshof-Segeth (Karluczowice-Seget), Ritterg. u. Forst. P. Rudy-Piekar (Rudne-Piekary); T. F 8. E. Ag. Tarnowitz (Tarnowskie Góry) 0,5 km.
Insp.*: K. Czerwonski, (Nr. 4580).
Fläche 458 ha: 130 Acker, 15 Wiesen, 224 Holz, 13 Weide, 63 Unland, 6 Wege, 7 Hof ꝛc. 66 ha verpachtet.
Grdst.-R.-E. 5059 *M.* – Eisenerzbergbau.

4582. Georgenberg Bibiella (Miasteczko-Bibiela), Fideikommiß-Rittg. m. Jagdschloß, Oberförsterei u. Försterei. P. T. E. Georgenberg (Miasteczko) 7, Bhf. 9 km; F. Bibiela; Ag. Tarnowskie Góry.
1 Förster*, 1 Forstgehilfe.
Fläche 2125 ha: 39 Acker, 68 Wiesen, 1880 Holz, 17 Wasser, 121 Hof, Brüche ꝛc.
Grundst.-R.-E. 4508 ℳ.
Eisenerzförderungen, Bleierzgruben.

4583. Lassowitz-Sowitz (Lasowice-Sowice), Allodial-Rittg. und Forstrevier m. Oberförsterei **Hugohütte (Czarna Huta)** u. Försterei **Sowice** u. **Radlok.** P. T. F 1160 (OF. Hugohütte). E. Ag. Tarnowskie Góry 2 km.
Inspektor: Czerwonski (Nr. 4580).
2 Förster*, 1 Forstsekretär, 1 Jäger.
Fläche 2181 ha: 45 Acker, 62 Wiesen, 4 Weide, 2046 Holz, 3 Wasser, 22 Wege, 2 Hof ꝛc. — Grdst.-R.-E. 5976 ℳ.
45 ha an Anlieger verpachtet.

4584. Nakło (Nakło), Restritterg. und Forst (Försterei **Kowolliken**). P. T. E. Nakło; Ag. F 10. Tarnowitz (Tarnowskie Góry) 3 km.
1 Förster*, 1 Forstgehilfe, 1 Jäger.
Fl. 444 ha: 43 Acker, 395 Holz, 4 Ödland, 1 Wege, 1 Hof ꝛc. — Grdst.-R.-E. 1063 ℳ.

4585. Passieken (Pasieki), Rittg. mit Först. **Imielow** u. **Schindros.** P. T. F. E. Georgenberg (Miasteczko) 2, Bhf. 5 km; Ag. Tarnowskie Góry.
2 Förster*, 1 Forstgehilfe, 1 Jäger.
Fläche 680 ha: 45 Acker, 15 Wiesen, 617 Holz, 3 Hof ꝛc.
Grundst.-R.-E. 1824 ℳ.

4586. Piasetzna (Piaseczna), Rttg. u. Forstrevier mit den Försterein **Groß u. Klein Pniowitz (Wielki u. Maly Pniowice).** P. T. E. Friedrichshütte (Strzybnica) 2 km; Ag. Tarnowskie Góry.
Inspektor*: Karl Czerwonski in Tarnowskie Góry (Carlshof).
2 Förster*, 2 Jäger, 1 Forstgehilfe.
Fläche 1545 ha: 78 Acker, 89 Wiesen, 11 Weide, 1350 Holz, 16 Wege, 1 Hof ꝛc. Acker ist in Parzellen verpachtet.
Grundst.-R.-E. 4243 ℳ. — Frühere Sprengstoffabrik.

4587. Radzionkau (Radzionków), Ritterg. u. Forstrevier m. Försterei **Strossek.** P. T. E. Radzionków; F. Ag. Tarnowskie Góry.
Inspektor*: Rehmet.
1 Assist., 1 Förster*, 2 Jäger.
Fläche 985 ha: 665 Acker, 61 Wiesen, 50 Weide, 186 Holz, 18 Wege, Gräben, 5 Hof ꝛc. — Grdst.-R.-E. 12772 ℳ.
485 ha in Teilstücken verpachtet.
Radzionkau - Steinkohlengrube, Lazy-Zinkhütte, Salzsäurefabrik, Anhydritanlage, Zinkerz- u. Eisenerzgruben.

Guidotto Fürst von Donnersmarck'scher Grundbesitz

bestehend aus 1) der Freien Standesherrschaft Tarnowitz-Neudeck (Tarnowskie Góry-Świerklaniec) Nr. 4588—4592; 2) der Fideikommißherrschaft Klein Zyglin (Zyglinek) Nr. 4593—4596 Kr. Tarnowskie Góry und 4455—4463 Kr. Lubliniec; 3) dem Miteigentum (zur Hälfte) an den Allodialgütern: Schlesiengrube (Chropaczow) u. Schwientochlowitz (Świętochłowice) Nr. 4391/2 früher Kr. Beuthen OS., jetzt Tarnowskie Góry, Boguschowitz (Boguszowice) Nr. 4526 und Chwallowitz (Chwalowice) Nr. 4528 Kr. Rybnik.

Bes.: Se. Durchlaucht Guidotto Graf **Henckel** Fürst **von Donnersmarck,** Freier Standesherr, Erb-Oberlandmundschenk im Herzogt. Schlesien, vorm. erbl. Mitglied d. HH., auf Neudeck (Świerklaniec).
Neues Schloß Świerklaniec, F1 Tarnowskie Góry.

Generaldirektion in Świerklaniec [F 2, 3 u. 4 Tarnowskie Góry]: Generalbevollm. z. Z. unbesetzt. — Justitiar Rechtsanw. Meynen.

Forstinspektion: Fürstl. Forstmeister von Zoepffel in Świerklaniec.

Ökonomieoberleitung: Güterdir. Garve in Vintgest b. Lalendorf (Meckl.), sowie Ökonomieoberinspektor Peltz in Neudeck für die Freie Standesherrschaft Tarnowitz-Neudeck und für die Fideikommißherrschaft Klein Zyglin.
Schloßverwaltung [F 85 Tarnowskie Góry]: Major a. D. von Winckler.
Gartenverwaltung: Garteninspektor Ullrich in Neudeck (Świerklaniec).
Bauamt: Verwaltungsbaumeister Cieślelski.
Rentkasse: 1 Rentmeister, 1 Assistent in Neudeck ꝛc. Postschk. Breslau 289 und Konto bei der P. K. O. Katowice 300894.
Gesamtfläche 16160 ha. — Gesamt-Grdst.-R.-E. 68187 *M.* Dazu die Hälfte des 1541 ha umfassenden Fürstlich von Donnersmarck'schen und Kraft Graf Henckel von Donnersmarck'schen Allodialbesitzes in den Kreisen Tarnowitz, früher Beuthen (Nr. 4391/2) und Rybnik (Nr. 4526 und 4528).
Sitz d. Bergwerks- u. Hüttendirektion in Schwientochlowitz; Bevollmächtigte: Generaldirektor Vogt u. Bergrat von Oheimb in Świętochlowice [F 173, 204 u. 205 Królewska Huta].

Freie Standesherrschaft Tarnowitz-Neudeck.

Forstverw.: Oberförster Grzyb in Forsthaus Ostrosnica bei Świerklaniec.
Ökonomie außer in Neudeck u. z. T. in Alt Chechlau parzellenweise verpachtet.

4588. Chechlau (Chechło Stare u. Nowe), Ritterg. mit Rustikalbes. P. T. Świerklaniec 1 km; E. Nakło 3,5 km; Ag. Tarnowskie Góry.
Fläche 106 ha: 70 Acker, 32 Wiesen, 4 Hof ꝛc. — Grdst.-R.-E. 513 *M.*

4589. Neudeck (Świerklaniec) mit Brinitz (Brynica), Ritterg. P. T. Świerklaniec; E. Nakło 3,5, Radzionków 5 km; Ag. F 3. Tarnowskie Góry.
Oberinsp.*: Peltz. — 1 Assist.
Brennereiverw.*: zz. unbesetzt.
Fläche 2570 ha: 246 Acker, 1906 Holz, 231 Wiesen, 15 Wasser, 148 Gärten, Hof ꝛc.
Grundst.-R.-E. 13160 *M.* — Brennerei in Neudeck. Brett- u. Mahlmühle m. Dampfbetrieb in Ostrosnitza.

4590. Orzech (Orzech), Gut P. T. Świerklaniec 2,5 km; E. Radzionków 2,5 km.
Fläche 65,5 ha: 63,5 Acker, 2 Hof ꝛc.
Grundst.-R.-E. 520 *M.*

4591. Rudy-Piekar (Piekary Rudne), Gut. P. T. Piekary Rudne; E. Ag. Tarnowskie Góry 3 km.
Fläche 120 ha: 112 Acker, 8 Hof ꝛc.
Grundst.-R.-E. 886 *M.*
Eisenerzbergbau, Dolomitbruch.

4592. Trockenberg (Sucha Góra), Gut. P. T. Sucha Góra; E. Radzionków 4 km.
Fläche 93 ha: 36 Acker, 56 Weide, 1 Hof ꝛc. — Grdst.-R.-E. 318 *M.*
Eisenerzbergbau, Dolomitbruch.

Fideikommißherrschaft Klein Zyglin (Żyglinek).

Forstverwaltung: Oberförster Rontschky in Stahlhammer (Kalety).
Ökonomie zum Teil in Parzellen verpachtet.

4593. Jendryssek (Jędrysek), Gut. P. T. E. Kalety 2 km; Ag. Tarnowskie Góry.
Fläche 850 ha: 40 Acker, 101 Wiesen, 675 Holz, 34 Hof u. Teiche ꝛc.
Grdst.-R.-E. 3042 *M.*

4594. Koslowagora (Kosłowa Góra), Ritterg. P. T. Świerklaniec 3 km; E. Radzionków 3 km; F 65 (Schloß). Ag. Tarnowskie Góry.
Fläche 320 ha: 210 Acker, 46 Wiesen, 30 Holz, 20 Hof, 14 Wege ꝛc.
Grundst.-R.-E. 2431 *M.*

4595. Truschütz (Truszczyce), Gut. P. T. E. Kalety 3 km; Ag. Tarnowsky Góry.
Fläche 1112 ha: 76 Acker, 45 Wiesen, 963 Holz, 10 Wege, 18 Hof ꝛc.
Grundst.-R.-E. 4397 *M.*

4596. Klein Zyglin (Żyglinek), Ritterg. P. T. F. E. Georgenberg (Miasteczków) 3 km; Ag. Tarnowskie Góry.
Fl. 1919,5 ha: 185 Acker, 62 Wiesen, 1634 Holz, 2 Wasser, 8,5 Wege, 28 Hof ꝛc.
Grundst.-R.-E. 8874 *M.*

Kraft Graf Henckel von Donnersmarck'scher Grundbesitz

bestehend aus 1) der Fideikommißherrschaft Repten (Nr. 4597/99) Kreis Tarnowitz und (Nr. 3450/53) Kreis Beuthen, 2) der Allodialherrschaft Hindenburg-Makoschau (Nr. 3695/6) Kr. Hindenburg (u. Nr. 4399 Kr. Rybnik).

Besitzer: Kraft Graf **Henckel von Donnersmarck** auf Schloß Repten (Repty) bei Tarnowitz (Tarnowskie Góry) F 96 Tarnowitz.
Generaldirektion in Neudeck (Świerklaniec) [F 2, 3 u. 4 Tarnowskie Góry]: Generalbevollm.: zz. unbesetzt. — Justitiar: Rechtsanwalt Meynen.
Forstinspektion: Fürstl. Forstmeister von Zoepffel in Świerklaniec.
Ökonomie-Oberleit.: Die Ökonomieoberinspektoren Brauer in Mikultschütz [F 167 Hindenburg OS] und (für die Vorwerke Neuhof und Matheshof) Kinne in Neuhof [F 1408 Hindenburg OS].
Schloßverwaltung: Major a. D. von Winckler in Świerklaniec.
Bauamt: Verwaltungsbaumeister Cieślelski in Świerklaniec.
Rentkasse: 1 Rentmeister in Mikultschütz.
Gesamtfläche 4228 ha. — Gesamt-Grdst.-R.-E. 37 680 *M*.

Fideikommißherrschaft Repten (Repty).

Forstverw.: Oberförster Both in Waldhof bei Wieschowa [F 5 Wieschowa]. Ländereien zum Teil in Parzellen verpachtet.

4597. Oppatowitz (Opatowice), Gut m. Vorw. **Repetzko.** P. T. E. Ag. Tarnowskie Góry 4 km.
Inspektor*: wie in Alt Tarnowitz.
Fl. 210 ha: 186 Acker, 18 Weide, 6 Hof 2c.
Grdst.-R.-E. 1441 *M*.

4598. Repten (Repty Stare), Rittg. P. T. Alt Repten (Repty Stare); E. Ag. F 96 Tarnowskie Góry 3,5 km.
Fl. 256 ha: 91 Acker, 2 Wies., 9 Weid., 141 Holz, 13 Hof 2c. - Grdst.-R.-E. 808 *M*.

4599. Alt Tarnowitz (Tarnowice Stare), Ritterg. m. Vorw. **Oschin.** P. T. F 1044. E. Ag. Tarnowitz (Tarnowskie Góry) 3 km.
Inspektor*: Kleinod.
Fläche 423 ha: 374 Acker, 16 Wiesen, 13 Weide, 17 Holz, 3 Hof 2c.
Grundst.-R.-E. 2748 *M*. — Steinbruch.

9. Aus dem Kreise Tost-Gleiwitz.

31,520 Quadratkilometer mit 3968 Einwohnern, 3 Landgemeinden, 3 Gutsbezirken.

4600. Gieraltowitz (Gieraltowice), Ritterg. m. d. Vorw. **Langwasser.** P. E. Gieraltowice; T. F 3 Preiswitz (Przyszowice) 3 km; Ag. Rybnik.
Bes.: Majoratsbes. Franz **von Raczeck,** Major a. D., Landesält. auf Preiswitz.
Generalbevollm.: Major a. D. Justin von Korn.
Inspektor*: Gustav Kleschcz.
1 Assistent, 1 Förster*, 1 Gärtner*.
Fläche 619 ha: 394 Acker, 84 Wiesen, 8 Weide, 128 Holz, 5 Hof 2c.
Grdst.-R.-E. 6921 *M*. - Schwzb. Ostfries. Getreide-, Kartoffel- u. Zuckerrübenbau.

4601. Preiswitz (Przyszowice), Majorat m. Vorw **Oberhof, Briegerhof** u. **Miserau.** P. T. F 2 Przyszowice; E. Przyszowice 0,6 und Gieraltowice 2 km; Ag. Rybnik.
Bes.: Franz **von Raczeck,** Major a. D. Familienbesitz seit 1836. - Bkk. Darmstädter u. Nationalbank Katowice.
Generalbevollm.: Major a. D. Justin von Korn in Gieraltowice.
Insp.*: Leo Pniok. — 1 Assistent, 1 Brenn.-Vw.*, 1 Först.*, 1 Gärtner*.
Fläche 693 ha: 549 Acker, 97 Wiesen, 10 Weide, 29 Holz, 8 Park, Hof 2c.
Grundst.-R.-E. 7182 *M*.
Dampfbrennerei. — Rotb. Ostfriesen. Getreide-, Kartoffel- u. Zuckerrübenbau.

4602. Mikoleska (Mikoluschka), Rittg. (Ant. d. Fideikommißherrsch. Koschentin-Landsberg-Tworog). P. T. Friedrichshütte (Strzybnica); E. Stahlhammer (Kalety); Ag. Tarnowitz (Tarnowskie Góry).
Besitzer: K. G. Prinz **zu Hohenlohe-Ingelfingen** auf Schloß Koschentin.
Generaldir. usw. s. Nr. 4438 ff.
Fl. 826,9 ha. — Grdst.-R.-E. 1988 *M*

B. An die Tschecho-Slowakei.

Aus dem Kreise Ratibor.

320,320 Quadratkilometer mit 49142 Einwohnern, Stadt Hultschin, 37 Landgemeinden und 30 Gutsbezirken.

4603. Hoschütz (Groß) (Velké Hoštice), Majorat. P. T. F 1 Hoštice; E. Velké Hoštice; Ag. Hultschin (Hlučin).

Beſ.: Franz Graf **von und zu Sprinzenstein,** Frhr. von **Neuhaus,** Rittmeiſter a. D., ehem. k. u. k. Kämmerer.

Fl. 480 ha. — Grdſt.-R.-E. 17750 *M.*

4604. Hoschütz-Commende (Klein) (Malé Hoštice Comenda), Rttg. P. T. E. Velké Hoštice 2 km; Ag. Hlučin.

Beſ.: **Malteſer-Ritter-Ordens-Commende „St. Johann"** zu Troppau (Opava).

Nutznießer: Fürſt Fra Geleazzo **Thun von Hohenſtein** in Rom.

Bevollm.: A. Ritſchny in Troppau.

Pächterin: Troppauer Zucker-Raffinerie in Troppau (ſ. Nr. 3759).

Kontrollor: Leopold Honſek in Klein Hoſchütz.

Fl. 42,5 ha. — Rübenbau.

4605. Hoschütz (Klein) (Malé Hoštice) mit **Klingebeutel (Jakartice),** Ritterg. P. T. F. Katharein b. Troppau (Kateřinky u Opavy) 3 km; E. Troppau (Opawa) 3 km; Ag. Hultſchin (Hlučin).

Beſ.: Max **Rittner,** Oberamtm. — 1 Aſſiſt.

Fl. 170,8 ha. — Grdſt.-R.-E. 7537 *M.* Niederungsviehzucht. — Zuckerrübenbau. Mitgl. der Troppauer Zentralmolkerei.

4606. Krawarn (Deutſch) (Krawaře ve Slezsku),

a) Ritterg. Beſitzer unbekannt.

Fl. 363,6 ha. — Grdſt.-R.-E. 8106 *M.*

b) Vorwerk Annahof.

Beſ.: Rittmſtr. a. D. A. **Schlarbaum.**

Fl. 179 ha. — Grdſt.-R.-E. 5786 *M.*

4606a. Oppan (Zábřeh), Rittergut.

Beſ.: Lucas **Meixner.**

Fl. 132 ha. — Grdſt.-R.-E. 3144 *M.*

4607. Zauditz (Sudice), Erbrichterei. P. T. Sudice; E. Chuchelna oder Woinowitz 6 km; Ag. Hlučin.

Beſitzer (ſ. 1899): Karl **Kaſchny.**

Fl. 70 ha. — Grdſt.-R.-E. 3100 Kč

Anteil der Majoratsherrſchaft Kuchelna.

Beſitzer: S. Durchlaucht Dr. Carl Max Fürſt **von Lichnowsky** (ſ. Nr. 4083 ff.).

4608. Bolatitz (Bolatice), Ritterg. 185 ha.

4609. Köberwitz (Kobeřice), Rittg. Mittelhof 247 ha u. Werdenberg 228,2 ha.

4610. Kuchelna (Chuchelna), Rttg. Ldw. 206,4 ha, Forſtw. 1789,6 ha.

4611. Rohow (Rohov), Rittergut. 240 ha.

4612. Schepankowitz (Štepánkowice), Rttg. 193,3 ha mit **Hilvetihof (Hilvetoves)** 247,9 ha.

4613. Strandorf (Strahovice), Ritterg. 194,1 ha.

4614. Woschütz (Neu), Rittergut. **(Sandau)** 201,4 ha.

4615. Wreschin (Vřesina), Ritterg. 126,1 ha.

Herrſchaft Beneſchau,

Panstvé Dolni-Benešov u Hlučina Č. S. R.

beſtehend aus den Rittergütern Nr. 4616/20.

Beſitzer: Louis **Rothſchild** in Wien.

Generalbevollmächtigter: Güterdirektor Fritz Saulich.

1 Rentmeiſter*, 1 Buchhalter*, 1 Aſſiſtentin, 3 Verwalter (2*), 6 Wirtſchaftsaſſiſtenten, 3 Revierförſter*, 3 Heger*, 1 Brennereiverwalter*.

Geſamtfläche 2231 ha. — Grundſt.-R.-E. 62268 Kč.

4616. Beneschau (Dolni Benešov), Rittergut mit Vorw. Moravetzhof (Moravec). P. T. E. Dolni Benešov; F 25. Ag. Hultschin (Hlučin).
Verwalter: Raschka in Moravec.
2 Assistenten.
Rentmeister*: Berger.
1 Buchhalter*, 1 Revierförster, 1 Assist.
Fl. 280,4 ha: 208,4 Acker, 58,3 Wiese, 4 Weide, 5,7 Wasser, 4 Hof ꝛc.
Grdst.-R.-E. 7640 Kč. — Rübenbau. Brettsäge, Mahlmühle, elektr. Anlage. Rotb. u. schwarzb. Ostfries. Fohlenzucht.

4617. Bielau (Dvůr Bela), Rittg. P. Bohuslawice 4,5 km; E. Dolni Benešov 6,5 km; Ag. Hlučin.
Inspektor*: Pohl in Zawada.
1 Förster*, 2 Heger*.
Fl. 192,4 ha: 82,8 Acker, 12,9 Wiesen, 0,4 Weide, 6,3 Wasser, 86 Wald, 4 Hof ꝛc.
Grundst.-R.-E. 5365 Kč.
Schwarzb. Holländer, Jungvieh.

4618. Buslawitz (Bohuslawice), Ritterg. m. dem Vorwerk Großhof (Velky-dvůr) u. Kaffarna (Káfarna). P. T. F. Bohuslawice; E. Dolni Benešov 3 u. Bolatice 5 km; Ag. Hlučin.
Verwalter: Raschka in Moravec.
3 Assistenten, 1 Brennereiverwalter*.
Fl. 913,9 ha: 411,9 Acker, 47,3 Wiesen, 7,7 Wasser, 444,6 Holz, 2,4 Hof ꝛc.
Grundst.-R.-E. 25532 Kč.
Dampfbrennerei. Kartoffelflockenfabrik. Holl. schwarzb. Milch- u. Jungvieh.

4619. Kosmütz (Kozmice dvůr), Ritterg. m. Erbrichterei. P. T. F 27. Ag. Hlučin 4 km; E. Kozmice.
Inspektor*: Siegelt.
1 Förster*, 1 Heger*, 1 Assistent.
Fl. 487,5 ha: 248,2 Acker, 37,3 Wiese, 195 Holz, 7 Hof ꝛc.
Grdst.-R.-E. 13640 M. — Rübenbau.
Schwarzb. Ostfriesenherde.

4620. Zawada-Beneschau (Závada dvůr), Ritterg. P. Bohuslawice 3 km; T. E. Dolni-Benešov; F 25. Ag. Hlučin.
Insp.*: Pohl. — 1 Assist, 1 Revierf.*
Fl. 356,8 ha: 112,1 Acker, 2 Wiesen, 242 Holz, 0,7 Holz ꝛc.
Grundst.-R.-E. 10090 Kč.
Schwarzb. Holl. Milchviehherde.

Herrschaft Schillersdorf,

bestehend aus den Gütern Nr. 4621/27 und Nr. 4112 im Kreise Ratibor.

Besitzer: Dr. Alfons **Rothschild** in Wien.
Verwaltung: Dr. Alfons Rothschild'sche Güterdirektion in Schillersdorf b. Hultschin (Hlučin). Güterdirektor Fischer.
F 1 Hultschin; T.-Adr.: Direktion Schillersdorf (Bz. Hultschin). Bkk. für Deutschland: Schles. Landschaftl. Bank, Geschäftsst. Ratibor.
Gesamtfläche 4796 ha. — Gesamt-Grdst.-Reinertrag 56 864 M.

4621. Haatsch, Ritterg. (Gutsbz. **Gr. Darkowitz**) m. Vorw. **Carlshof.**
4622. Darkowitz (Klein),
4623. Hoschialkowitz, mit der ehem. Erbrichterei **Bobrownik,**
4624. Hultschin, Schloß, m. Vorw. **Weinberg,**
4625. Ludgerstal,
4626. Markersdorf,
4627. Schillersdorf.

Nähere Mitteilungen nicht möglich, da es infolge der Bodenreform ungewiß ist, welche Teile der Herrschaft verbleiben werden und welcher Personalstand nötig sein wird, die restlichen Güter zu verwalten.

Herrschaft Odersch,

bestehend aus den Gütern Nr. 4628/30.

Besitzer: Emil **Weiser,** Industrieller in Proßnitz (Mähren) u. Jakob **Weiser,** Großgrundbes. in Odersch (letzterer verfügungsberechtigt).
Bkk. Böhmische Industrial- u. Landwirtschaftsbank in Troppau.
Oberinspektor*: Hans Schimanko in Odersch.
1 Rentmeister, 1 Heger, 1 Brennereiverwalter.
Gesamtfläche 570 ha. — Grundst.-R.-E. 12 500 Kč.
Genossenschaftsbrennerei. Schwarzb. Ostfriesen, Zuchtbullenverkauf. Zuckerrübenb.

4628. Odersch (Oldřišov), Rittg. P.T. Katharein b. Troppau (Kateřinky u Opavy) 7 km; F 568. E. Troppau (Opava) 8, Piltsch (Kr. Leobschütz) 4 km; Ag. Hultschin (Hlučin).
Inspektor: Georg Ulrich.
Fl. 267 ha: 175 Acker, 22 Wiese, 63 Wald, 1 Teich, 2 Park, 2 Garten, 2 Hof ꝛc.

4629. Ernsthof, Ritterg.
Inspektor*: Niklaus Trinczek.
Fl. 212 ha: 171 Acker, 13 Wiese. 27 Wald, 1 Hof ꝛc.

4630. Freihuben, Ritterg.
Verwalter*: Johann Buchta.
Fl. 91 ha: 87 Acker, 3 Wiese, 1 Hof ꝛc.

Die früher noch zur Herrschaft Odersch gehörigen Gutsbezirke Schlausewitz, Schreibersdorf u. Weidental mit etwa 900 ha Fläche u. 15000 ℳ Grdst.-R.-E. sind infolge der Bodenreform in kleine Parzellen aufgeteilt worden.

In zehnter, vollständig umgearbeiteter Auflage ist erschienen:

Schlesisches Ortschaftsverzeichnis

Alphabetisches Verzeichnis sämtlicher Städte, Flecken, Dörfer und sonstiger Ortschaften und Wohnplätze der Provinzen Nieder- und Oberschlesien.

Mit Angabe der Einwohnerzahl, des landrätlichen Kreises, der Postbestellanstalt (in der postalischen Schreibweise und Bezeichnung), der nächsten Eisenbahnstation (und deren Abfertigungsbefugnisse), der Zugehörigkeit zum Amtsbezirk, Standesamtsbezirk, Amtsgericht u. Kirchspiel, sowie der Entfernungen von der Kreisstadt, der Postanstalt, der Eisenbahnstation u. dem Amtsgericht. Die nach dem Friedensvertrage von Versailles erfolgte Festsetzung der schlesischen Grenzen und der damit verbundene Fortfall großer Teile unserer Provinz machten diese Umarbeitung und vollständige Neugestaltung erforderlich, die auf Grund amtlichen Materials erfolgt ist. In einem besonderen Anhange sind diejenigen Ortschaften und Ortsteile angegeben, die an Polen und die Tschechoslowakei abgetreten werden mußten. — Außerdem sind so zahlreiche Veränderungen eingetreten, namentlich in bezug auf die Postbestellanstalten und die Eisenbahnstationen, daß sich auch für die Besitzer älterer Auflagen die Anschaffung dieser neuen empfiehlt.

Preis in Ganzleinen gebunden 8 Mk.

Verlag von Wilh. Gottl. Korn in Breslau 1

Fernsprecher Ring Nr. 1454 * Postscheckkonto Breslau Nr. 38

In jeder guten Buchhandlung ist vorrätig:

Die exakte Bodenwirtschaft

Ein Lehrbuch für lernende und leitende Landwirte

von

Dr. Hermann Burmester

Wirtschaftsberater

der Landwirtschaftskammer Schlesien in Breslau

*

Der Verfasser gilt als Autorität auf dem Gebiete der Bodenbearbeitung. Die großen Erfolge, die er als Wirtschaftsberater mit dem System seiner „exakten Bodenwirtschaft" erzielt hat, die Darlegungen, große Ernten unter geringem Aufwand an Dünger, Saatgut und Arbeit zu erzielen, machen sein Werk zu einem bahnbrechenden. Jeder Landwirt sollte sich auf schnellstem Wege das Burmestersche System zunutze und zu eigen machen

*

Preis geheftet 6 Mark, gebunden 7 Mark

Verlag von Wilh. Gottl. Korn in Breslau 1

Fernsprecher Ring Nr. 1454 — Postscheckkonto Breslau Nr. 38

Ortsverzeichnis



Stammsau „Drutta", D. L. G.-Ausstellung Hamburg 1924, I. Preis.

Gebe aus meiner aus 66 Stück gekörten und prämierten Stammsäuen bestehenden Herde des großen weißen Edelschweines ständig ab

Eber und Sauen jedes Alters!

Die in Holzställen untergebrachte Herde ist garantiert gesund, durch Weidegang abgehärtet, frohwüchsig u. fruchtbar. Zur Zucht werden nur beste Tiere v. vorzügl. Leistungssauen abgesetzt.

Stammsau „Drutta" erhielt 1924 D. L. G.-Ausstellg. Hamburg, I. Preis.
Stammsau „Edharta" erhielt 1925 D. L. G.-Ausstellg. Stuttgart, I. Preis.

Der Versand erfolgt preiswert in eigenen Kästen

NEUGEBAUER, Rittergutsbes., Herzogswalde, Bez. Oppeln,
Station Brieg, Bez. Breslau, oder Deutsch-Leippe (Schlesien). Fernruf Grottkau 43.

1876 / 1926

Weingroßhandlung

Heinrich Büchler

Breslau

Nikolaistraße 7

Mosel-, Rhein-, Bordeaux-, Südweine

Cognac · Rum · Arrac · Likör

in erstklassiger Qualität.
Versand in Flaschen und Gebinden.

PIANOS
Flügel

Harmoniums

Wohlfeile und erste

Weltmarken

Hupfeld's Duo-Tri

PHONOLA

Sprechapparate

CELLOPHON

Teilzahlung gestattet

Heliger und Sohn

Schweidnitzer Straße Nr. 10, 11

I.

Ortsverzeichnis.

Die Ziffern weisen auf die Nummern der Güter hin.

Gleichlautenden Ortsnamen, die sich nicht durch andere Zusätze unterscheiden, ist die Kreisbezeichnung oder bei abgetretenen Orten der Staat in ( ) beigefügt.

Ortschaften, deren Namen mit C oder K anfangen, sind, wenn sie unter dem einen Buchstaben fehlen, unter dem andern zu suchen, da die meisten derselben bald mit C, bald mit K geschrieben werden. Auch für viele andere Namen fehlt es an einem Anhalt für ihre richtige Schreibweise; man wolle daher die verschiedenen Schreibweisen nachschlagen bei Worten mit ai, ay, ei, ey — e, ä, ö — i, ie, ü, y — f, v, w, ph — c, k, ck — c, z, cz, tz, sch, tsch — t, th usw.

Adamowitz (Groß Strehlitz) [4180.]
„ (Polen) 4518.
Adelenhof 4344.
Adelheidshof (Freystdt) 2232.
„ (Militsch) 567.
„ (Polen) 4489.
Adelsbach 1828. 1856.
Adelsdorf Ober 2539. 2549.
„ Nieder 2469. 2550.
Adlerhof 3086.
Agnesenhof 3988.
Agneshof 4141.
Agnetendorf 2665.
Akreschfronze 1918.
Albendorf 921.
Albertinenhof 3709. 3725.
Albrechtsdorf (Breslau) 1.
„ (Rosenbg.) 4120. (4153.)
Albrechtshof (Frankenst.) 255.
„ (Görlitz) 2452.
„ (Rosenberg) 4144.
Alexanderhof (Grünbg) 2581
„ (Guhrau) 392. [2616.]
Alexanderwitz 1919.
Algersdorf 653.
Alinenhof 4120.
Allerheiligen 1046.
Alsen 4346.
Alt-. Hier nicht verzeichnete Orte sind unter den Stammnamen zu suchen.
Alt Bergel 1192.
Altdorf (Sagan) 3255.
„ (Polen) 4535.
Alte Försterei 723. 2621.
Altenau 510. 559. 617.
Altenberg 2744. (3348.)
Altenburg 1415.
Altendorf 4089.
Altenhayn 128.
Altenhof 342.
Altenlohm 2470.
Alter Hof 4543.
Althammer (Cosel) Kl. 3506.
„ (Gleiwitz) 4286.
„ (Militsch) 554. [4351b.]
„ -Goschütz 511.
Altheide 351.
Altheinrichau 657.
Althof (Breslau) 14.
„ (Cosel) 3482.
„ (Ratibor) 4082.
Althofdürr 103.
Althofnatz 2. (154.)
Altkirch 3331.
Altliebel 3164.
Altlomnitz Ober 464.
„ Mittel 473.
„ Nieder 474.
Altmannsdorf (Frankenstein) Alt 253. 276.
„ (Münsterberg) Neu 671. 675. (642.)
„ (Neiße) 3843.
Alt Ottag 1192.
Altstadt (Lüben) 3161. (3121.)
„ (Namslau) 704. 748.
„ (Neustadt) 4006.
„ (Nimptsch) 1034.
„ (Reichenbach) 1339.
Altworwerk (Grünberg) 2582.
„ (Kreuzburg) 3714. 3721. 3724. 3735.
„ (Rosenberg) 4147.
„ (Polen) 4369.
Altwasser (Glogau) 2249.
Altwasser (Waldenburg) 1857.
Altwohlau 2007/08.
Alzenau (Brieg) 184. 206.
„ (Goldberg-Haynau) Ndr. 2540. Ober 2542.
Amalienhof (Freystadt) 2219.
„ (Rosenberg) 4171.
Amalienthal 3419.
Amandhof 4069.
Amandmühle 4278.
Amerika 4343.
Amtshof 349.
Andersdorf 2333. (2287.)
Andreasthal 3065.
Anhalt 2594.
Annaberg (Glogau) 2310.
„ (Ratibor) 4112.
Annahof (Breslau) 14.
„ (Cosel) 3520.
„ (Falkenberg) 3577.
„ (Grottkau) 3689.
„ (Kreuzburg) 3709.
„ (Leobschütz) 3765. 3771.
„ (Neiße) 3844.
„ (Ohlau) 1205. (1260.)
„ (Ratibor) 4082.
„ (Sagan) 3262.
„ (Sprottau) 3434.
„ (Gr. Strehlitz) 4198.
„ (Wohlau) 2046.
„ (Polen) 4533.
„ (Tsch.-Sl.) 4606.
Annawerder 2881.
Annenhof (Nimptsch) 986.
„ (Rosenberg) 4143.
„ (Sagan) 3254. (3293.)
„ (Polen) 4414.
Antoinettenruh 555.
Antonienhof (Bunzl.) 2136.
„ (Kreuzburg) 3705.
„ (Polen) 4405.

Antonienhütte 4410.
Antoniwald 3062.
Apolda 3452.
Armenruh 2471.
Arnoldsdorf 3844.
Arnoldshof 2731.
Arnoldsmühle 3.
Arnsberg 2641.
Arnsdorf (Falkenberg) 3528.
„ (Glogau) 2250.
„ (Görlitz) 2371. [2672.]
„ (Hirschberg) 2670/1.
„ (Hoyerswerda) 2703.
„ (Liegnitz) 2882. 2968.
„ (Neiße) 3849.
„ (Schweidnitz) Ober 1313. 1418.
„ „ Ndr. 1342. 1416.
„ „ Mittel 1417.
„ (Strehlen) Ndr. 1533.
„ (Wohlau) 1920.
Arrende 4182.
Aslau 2099.
Asterhof 336.
Auenhof 2136.
Aufhalt 2230.
Auguſtenhof (Beuth.) 3445.
„ (Kreuzburg) 3730.
„ (Liegnitz) 2960.
Auras 1921. (2040.)
Ausche 2883.
Ausker Groß 1922.
„ Klein 1952.
Ausſichtswald 4510.
Auſten 374. (443.)

Baara 4.
Baben 2884.
Baberhäuſer 2655. 2665.
Babinitz 4455.
Babitz (Leobſchütz) 3782.
„ (Ratibor) 4090.
Bachwitz 726. 737.
Badewitz 3783.
Bad Flinsberg 3063. (3062.)
Bad Warmbrunn 2655. 2665.
Bächelsdorf 2503.
Bäniſch 2194.
Bärdorf 672. 674.
Bärenhof 4411. (4392.)
Bärndorf 2638.
Bärsdorf 2472.
Bärwald 2727.
Bärwalde (Hoyersw.) 2688.
„ (Münſterberg) 627. 676.
Bärzdorf (Brieg) 207.
„ (Strehlen) 1555. 1587.
Bäſau ſ. Böſau.
Baingow 4407.
Baitzen 277.
Baldowitz 4364.
Balkanshof 435.
Balzarowitz 4214.
Banau 254. 278.
Bankau (Brieg) 208.
„ (Kreuzburg) 3697.
Bankwitz (Namslau) 705.
„ (Schweidnitz) 1344.
Banſau 2251.
Baranowitz 4522.
Bardune 1215.
Barge 3258.
Bargen Klein 581.
„ Groß 618.
Barglowka 4106.
Baritſch 2765.
Barottwitz 5. (183.)
Barrach 4106.
Barſchau 3093.
Barſchdorf 2969.
Bartheln 6.
Bartkerei 1098.
Bartnig 612.
Bartſch (Steinau) 1470.
Bartſchwitz 391. 413. 416.
Baruthe 1160.
Baruther Forſt 3170.
Barzdorf 1616. 1658.
Batzdorf Alt 302. 352.
Baucke 3845.
Baudis (Neum.) 764.
Baudiß (Liegn.) Groß 2885. 2970. Klein 2886.
Baudmannsdorf 2473.
Bauerwitz 3755. 3784.
Baulwie Groß 2014.
„ Klein 1923.
Baumgarten (Bolkenhain) 2050/51. 2084/85.
„ (Falkenberg) 3583.
„ (Frankenſtein) 279.
„ (Kreuzbg) 3698. (3708.)
„ (Löwenberg) 3025.
„ (Ohlau) 1261.
„ (Strehlen) 1534.
„ (Wohlau) 1952.
Baunau 2252.
Bauſchwitz (Falkenberg) 3529.
„ (Wohlau) Klein 1987.
„ „ Hoch 1987. [2022.]
Bautze 263.
Beatenhof 4190.
Beatenwald 1632.
Bechau 3879.
Beckern (Liegnitz) Alt 2971.
„ (Liegnitz) Groß 2972.
„ (Ohlau) 1193. [2905.]
„ (Striegau) 1659.
„ (Trebnitz) 1715.
Beckershof 3124.
Beerberg 2810.
Beichau 582.
Beigwitz 3900.
Beihof 3705.
Beilau 860.
Beinsdorf (Rothenbg.) 3165.
Beitkau 1481.
Beitſch 2217. 2234.
Belk 4523.
Belkau 765.
Belkawe 1924.
Belkowitz 4551.
Bellmannsdorf 2811/2.
Bellwitzhof 2966.
Belmsdorf (Frankenſtein) Klein 244.
„ (Namslau) 706.
Beltſch Hoch 390.
„ Klein 375.
„ Ober 442.
Beneſchau 4616. 4620.
Benkwitz 7.
Bentkau 1688.
Berbisdorf 3349.
Berg 3228.
Berg, Der rote 323.
Bergel Alt 1192.
Berggut 2052.
Berghof (Frankſt.) 299.
„ (Jauer) 2762.
„ (Militſch) 618.
„ (Münſterberg) 673.
„ (Nimptſch) 1029.
„ (Schönau) 3374.
„ (Schweidnitz) 1345.
„ (Polen) 4455.
Bergisdorf 3255.
Berglobendau 2474.
Bergſchäferei 4311. (3164.)
Bergthal 1400. [2307.]
Bergvorwerk (Glogau) 2282.
„ (Leobſchütz) 3765.
„ (Liegnitz) 2930.
„ (Roſenberg) 4134.
Berna 2813.
Berndau 3756.
Berndorf (Liegnitz) 2973.
Bernsdorf (Hoyersw.) 2728.
„ (Münſterbg) 647. 668.
Bernſtadt 1099. 1161. [677.]
Bersdorf 2732. 2766. [2867.]
Bertelsdorf (Lauban) 2814.
Berthelſchütz 3715 [2673.]
Bertheisdorf (Hſchb.) 2634.
Bertholdsdorf (Striegau) 1650. 1660.
Bertholsdorf (Reichenb.) 1300. 1319.
Berzdorf 678.
Beſchine 2023.

Bessergut 3349.
Bettlern 120.
Beutengrund 922.
Beuthen a. O. 2218. 2235.
„ OS, Herrsch., 4389/90.
Beuthenwald 481.
Beuthnig 2344.
Biassowitz 4492.
Bibiella 4582.
Biegnitz 2253.
Biehain 3166.
Bienlen 2689.
Bielau (Goldb.-H.)
Ober 2475. 2551.
Mittel 2476.
Ndr. u. Klein 2477.
„ (Neiße) 3882.
„ (Schweidnitz) Kl. 1419.
„ (Tsch.-Sl.) 4617.
Bielawe Alt 2219.
Bielitz (Falkenberg) 3530.
„ (Freystadt) 2171.
Bielitzhof 4524.
Bielschowitz 4393.
Bielwiese 1471.
Bienowitz (Guhrau) 376.
„ (Liegnitz) 2974.
Bierdzan 4047. (4159.)
Biesig 2372.
Bieskau 3785.
Biesnitz Groß 2439.
Bilawen 538.
Billerbergvorwerk 2555.
Bingerau 1689.
Birawa 3454. 3509.
Birgwitz 303.
Birtberg 2635.
Birkenau 4525.
Birkenbrück 2135.
Birkendorf 377.
Birkenhof (Löwenbg.) 3025.
„ (Sagan) 3284.
Birkenhorn 4153.
Birkental 4415.
Birkfleck (Goldberg-H.) 2546.
„ (Lüben) 3155.
Birkholz 1346.
Birkicht 3062.
Birkkretscham 1588. (1582.)
Birkmühle 3096.
Birkowitz 4060.
Birkschäferei 1778.
Birkvorwerk 1882.
Birnbäumel 540.
Bischdorf (Kreuzburg) 3699.
„ (Liegnitz) 2887.
„ (Neumarkt) 861.
„ (Rosenbg) 4150. (4153.)
„ (Gr. Wartenb.) 1868.
Bischkowitz 946.
Bischofswalde (Breslau) 8.
„ (Neiße) 3846. 3901.
Bischwitz (Breslau) 105. 129.
„ (Ohlau) 1223. (1236.)
„ (Trebnitz) 1790.
Biskupitz 3694.
Bismarckhütte 4392.
Bismarcksfeld 130.
Bismarckwald 1382.
Bitschin 4289.
Bitschinitz 3455.
Bittendorf 3607.
Bittkow 4400.
Bladen 3757.
Blankenau 106.
Blankenheide 3135.
Blaschewitz (Neustadt) 3968.
Blaschowitz (Gleiwitz) 4341.
Blasdorf Nieder 2787.
„ Ober 2805.
Blaseowitz (Cosel) 3477.
Blaue Taube 2589.
Blawaczizka 732.
Blechhammer 3504.
Bleischwitz 262.
Blottnitz 4215.
Blücherwald 1690.
Blümsdorf 3758.
Blumen 2552. [2086.]
Blumenau (Volkenh.) 2052.
„ (Kreuzb.) 3700/1. 3740.
Blumendorf 2669. (3062.)
Blumenthal 3847.
Blumerode 766.
Bluschau 4507.
Boberau 2888.
Bobernig 2613. 2629.
Boberröhrsdorf 2659.
Boberstein 3350.
Boberullersdorf 2634. 2674.
Boblowitz 3759.
Bobrek 3438.
Bobrownik (Polen) 4580.
„ (Tsch.-Sl.) 4623.
Bockau 1661.
Bockwitz 3416.
Bodland 4121/2.
Böckey 3149.
Bögendorf Ober 1348.
„ Nieder 1420.
„ Pfarrhof 1347.
Bögnervorwerk 251.
Böhlitz 705.
Böhmischdorf 209.
Böhmischwinkel 317.
Böhmwitz 707.
Börnchen 2053.
Bösau 2172.
Bogdalla 3823.
Bogenau 9. (37. 181.)
Bogendorf 3256.
Bogislawitz 512.
Bogschütz (Breslau) 126.
„ (Oels) 1047.
Bogunitz 4519.
Boguschowitz 4526.
Boguschütz 4301.
Boguslawitz (Breslau) 131.
„ (Gr. Wartenbg.) 1869.
Bogutschütz 4409. (4416.)
Bohlendorf 3156.
Bohra 2411.
Bohrau (Oels) 1048.
„ (Strehlen) s. Markt B.
„ -Seiffersdorf (Volkenhain) 2075.
Bojanow 4083.
Boitmannsdorf 3608.
Boitschow 4306.
Bolatitz 4608.
Bolkenhain 2056.
Bolkoburg 2069.
Bolkohof 1800.
Bombreit 3965.
Boniowitz 4326.
Bonken 3821.
Borau (Freystdt) s. Großen-, Hohen- u. Windisch B.
Borek (Kreuzburg) 3725.
„ (Neustadt) 3984.
„ (Rosenberg) 4151.
„ (Gr. Strehlitz) 4189.
Borganie 767. 862.
Borgsdorf 2131.
Borin Ob. 4468. Ndr. 4493.
Borislawitz 3456.
Boritsch 4238.
Borkau 2254.
Borke 2613.
Borken 1078.
Borkendorf 3848.
Borne 858.
Boronow 4438.
Boroschau 4123.
Borschen 1496.
Bortschen Poln. 380.
Borutin 4084.
Borzenzine 619.
Botzanowitz 4152.
Boxberg 3185. 3232.
Boyadel 2581.
Bralin 4365.
Brand (Frankenst.) 269.
„ (Görlitz) 2385.
„ (Habelschw.) 458.
Brandbusch 478.
Brande 3554.
Brandschütz 768.
Branitz (Leobschütz) 3786.
Braschine 1752. [3809.]

Bratschelhof 541.
Brauchitschdorf 3094.
Braunau (Guhrau) 423.
„ (Löwenberg) 3026.
„ (Lüben) 3095. 3157.
Braunsdorf 3229.
Brechelshof 2733.
Breesen Groß 1691.
„ Klein 1699.
Breile Deutsch 1194. 1234.
„ 1233.
Breitenbusch 471.
Breitenhain 1398. 1423.
Breitenstück 3655.
Bremenhain 3167.
Brennereivorwerk 1944.
Brenowitz 1999.
Bresa (Breslau) Gr. 132.
„ (Neumarkt) Groß 769.
„ „ Kl. u. Neu 856.
„ (Strehlen) Klein 1535.
Breschina (Neustadt) 3990.
Breschine-Freyhan 535.
„ -Sulau 572.
„ (Gr. Wartenbg.) 1906.
Bresina 4200.
Bresinke 3697.
Breslau 94. 140. 143.
Breslawitz 542.
Bresnitz (Neustadt) 3959.
„ (Ratibor) 4091. 4113.
Brieg (Bz. Breslau) 210.
„ (Glogau) 2255. (2346.)
Briegerhof 4601.
Briese (Liegnitz) 2889.
„ (Oels) 1141. (1165. 1187.)
„ (Steinau) 1505.
„ (Polen) 4377.
Briesen (Brieg) 211.
„ (Brieg) Neu 185.
„ (Neiße) Klein 3866.
Briesnitz (Frankst.) 262. (258.) 264. 280.
„ (Sagan) Nieder 2206.
„ „ Ober 3332.
Briesen 1801.
Brinitz 4589.
Brinitze (Kreuzburg) 3702.
Brinnitz (Rosenberg) 4179.
Brockau 10. (7.)
Brockendorf 2478/9.
Brockotschine 1692.
Brockuth Dürr 950.
Brockuth Naß 1032.
Brodek 4527.
Brodelwitz 1472.
Brödelwitz 1473.
Bronau 378.
Broschütz 3969.
Brosewitz 1235.
Broslawitz 3439.
Brostau 2345.
Bruch 863.
Bruchvorwerk 3429.
Bruchsteine 628.
Brückenberg 2645. (2655.)
Brünschwitz 3902. [2665.]
Brune 3703.
Brunzelwaldau 2173.
Bruschewitz 1693. (1131.)
„ Klein 1123.
Bruschiek 4439.
Brustawe 513.
Brynnek 4338.
Brynow 4401. (4409.)
Brzenskowitz 4409.
Brzesinke 3697.
Brzesnitz (Gleiwitz) 4338.
Brzezetz 3501.
Brzezie, jetzt Hohenbirken.
Brzezinka (Gleiwitz) 4307.
„ (Polen) 4415.
Brzezowitz 4389.
Brzosowa 3455.
Bschanz 1925.
Buchberg 2872.
Buchelsdorf (Grünbg.) 2627.
„ (Namslau) 708.
„ (Neustadt) 4003.
Buchengrund 3161.
Buchitz 212.
Buchwäldchen (Lüben) 3096.
„ (Neum.) 846. [(2929.)]
Buchwald (Bunzlau) 2100.
„ (Freystadt) 2231.
„ (Glogau) 2321.
„ (Hirschberg) 2635.
„ (Leobschütz) 3807.
„ (Lüben) 3097.
„ (Münsterberg) 664.
„ (Neum.) 864. (803. 807.)
„ (Oels) 1049. 1100. 1162.
„ (Sagan) 3257/8.
„ (Sprottau) 3417.
„ (Trebnitz) 1694.
Buchwald-Gemeinheide
Buchwitz 133. [2101]
Buckolowe 583.
Buckowine (Trebnitz) 1695.
Buckowintke 1101.
Buda 3457.
Budkowitz 4027. (4159.)
Bürgsdorf 3704. (3715.)
Buhlau 3994. 4000.
Bujakow 4395.
Bukau 4082. [1870.]
Bukowine (Gr. Wartenbg.)
Bulchau 1203.
Bulinski 4441.
Bullendorf 2174.
Bunkai (Trebnitz) 1696.
„ (Gr. Wartenbg.) 1904.
Bunzelwitz 1421.
Bunzlau 2101. 2136. (2167.)
Burau 3259.
Burghammer 2690.
Burglehn-Auras 1921.
„ -Raudten 1525.
„ -Sagan 3323.
Burg-Waldstein 333.
Burgwitz 1697.
Burkersdorf (Hoyersw.) 2724.
„ (Schweidnitz) 1349.
Buschen 1926. [1422.]
Buschewitz 1802.
Buschhof 2346.
Buschvorwerk (Freyst.) 2190.
„ (Hirschberg) 2641.
„ (Sagan) 3296. [2665.]
„ (Schweidnitz) 1357.
„ (Steinau) 1494.
Buselwitz 1050.
Buslawitz 4618.
Busow 4124. (3715.)
Butschek 4208.
Butschkau Groß 4355.
Bzinitz 3842.
Bziunkau 3834.

Caana 3184.
Camenz 249. 250.
Camin 1927.
Cammelwitz (Breslau) 134.
„ (Steinau) 1474.
Cammerau (Neiße) 3878. 3921.
„ (Schweidn.) 1350.
„ (Gr. Wartenbg.) 1894.
Cammerhof 643.
Cammitz 304.
Camöse 865.
Campen 1589.
Campern 2975.
Canten 1963.
Canth 866. [(3625.)]
Carlowitz (Grottk.) 3661/2.
Carlsberg (Freystadt) 2224.
Carlsburg (Oels) 1102.
Carlshof (Cosel) 3471. 3525.
„ (Glogau) 2276. 2347.
„ (Kreuzbg.) 3730.
„ (Leobschütz) 3770.
„ (Löwenberg) 3027.
„ (Namslau) 711.
„ (Schweidnitz 1352.
„ (Polen) 4372. 4581.
„ (Tsch.-Sl.) 4621.
Carlshorst 989.
Carlsruhe (Oppeln) 4058.

Carmerau 4205.
Carolath 2215.
Carolinenhof (Kreuzb.) 3728.
Carolinenhof (Neustdt.) 3972.
„ (Rosenberg) 4139.
„ (Strehlen) 1577.
„ (Wohlau) 1998.
Carowahne 102. 135.
Casawe s. Kasawe.
Catharinenhof 4273.
Cawallen (Bresl.) 12. 136.
Celline 1236. [(165.)
Centawa 4216.
Centnerhof 4547.
Charlottenberg 602.
Charlottenhöhe 3426.
Charlottenh. (Gleiwitz) 4281.
„ (Görlitz) 2401.
Charlottenthal (Löwenberg)
„ (Lüben) 3113. [3087.
„ (Gr. Wartenb.) 1905.
Chechlau (Gleiwitz) 4290.
„ (Polen) 4588.
Chmiellowitz 4025.
Chorinskowitz 4308.
Chorulla 4181.
Chorzow 4402.
Christelwitz 1351.
Christianhof (Waldenburg)
„ (Polen) 4457. [1858.
Christianshöhe 2758.
Christianshof (Oppeln) 4059.
Christinenhof 1843.
Chropaczow s. Schlesien-
Chroszczinna 4026. [grube.
Chrost 3513.
Chudoba 4158.
Chudow 4396.
Churfangwitz 1195.
Chwallentzitz 4574.
Chwallowitz 4528.
Chwostek 4440.
Ciochowitz 4291.
Ciissowka 4529.
Clarencranst 23.
Codlewe 593.
Cojentschin 4366.
Collande 611.
Colline 779.
Collm 3168.
Colonnowska 4204. (4253.)
Comeise 3801.
Comlowe 512.
Commende Hoschütz- 4604.
Comorno 3457.
Comthurhof 326.
Conradau 4360.
Conradsdorf 2480. 2553.
Conradswaldau (Guhr.) 379.
„ (Schönau) 3351. (3368.)
Conradswaldau (Schweid.)
Constanzenhof 3787. [1352.
Conte 557.
Corangelwitz 403.
Coritau 305.
Corvey 4093.
Coschine 512.
Cosel (Cosel) 3524. Alt 3510.
„ (Rothenbg.) 3169.
„ (Sagan) 3333. [3238.
„ (Polen) Groß 4367.
Costau 3705.
Crainsdorf 907.
Cranz 2009.
Crayn 2890. 2976.
Creba 3234.
Creisau 1412.
Creutzberg 1536.
Creuzburgerhütte 3715. 4027.
Criptau 137.
Croischwitz 1423. (1399.)
Crommenau 2665. 2675.
Crompusch 1142.
Cronendorf 1163.
Crummendorf 1537.
Culm Bartsch- 1470.
Culmikau 1475.
Cunern 2031.
Cunzendorf (Löwenb.) 3064.
„ (Oels) 1103. [(3427.)
„ (Sprottau) 3386/7.
Czarnowanz 4028.
Czernitz 4530.
Czerwentzütz 4065.
Czerwionka 4531.
Cziasnau 3838.
Czienskowitz 3458.
Czieschowa 4441.
Czirsowitz 4532.
Cziffek 3519.
Cziffowa 3505.
Czuchow 4533.

Dachsberg 705.
Dätzdorf (Volkenhain) 2075.
„ (Strehlen) 1538.
Dahme (Liegnitz) 2977.
„ (Wohlau) 1928.
Dahsau 1929.
Dalbersdorf 1871.
Daleki 4181.
Dalkau 2256.
Dallnie 4225.
Dambitsch 514.
Dambrau 3599.
Dambritsch 770.
Dammelwitz 1196.
Dammer (Glogau) 2257.
[(2323. 2324.)
„ (Militsch) 520.
Dammer (Namsl.) 709. 750.
„ (Oels) 1164.
„ (Steinau) 1477/8. [4029.
Dammersch Forst 709.
Dammitsch 1479.
Dammvorwerk 2593.
Damnig (Namslau) 710.
Damnik (Rosenberg) 4131.
Damno Deutsch 584.
Damsdorf (Breslau) 138.
„ (Striegau) 1617.
Danchwitz 1539.
Danietz Sucho- 4236.
Dankwitz 947.
Darkowitz 4621/2.
Dastighof 3482.
Dauban 3170.
Daubitz 3171.
Daupe 23.
Dedowitzhof 4086.
Deichslau 1480.
Dembio 4030.
Dembiohammer 4031.
Dembowa 3459.
Dembowagora 4450.
Denkwitz 2258.
Deschka 2440.
Deschowitz 4182.
Deutmannsdorf 3071.
Deutsch, s. die Stammnamen.
Deutschen 3706/7.
Dianenberg 4332.
Dickstrauch 2561.
Dieban 1510.
Diebau 3260.
Diehsa 3249.
Diesdorf 1618.
Dietzdorf 846. 867.
Dippelsdorf 3028.
Dirschel 3788.
Dirschelwitz 3971.
Dirsdorf 948/9.
Distelwitz 1895. (1896.)
Dittersbach (Landeshut) städtisch 2788.
„ (Lüben) 3141. 3145.
„ (Sagan) 3261. 3334.
„ (Wohlau) 1930.
Dittersdorf (Jauer) 2734.
„ (Neustadt) 4007.
„ (Sprottau) 3388.
Dittmannsdf. (Frankst.) 273.
„ (Görlitz) 2377. [281.
„ (Neustadt) 3948.
„ (Waldenbg.) 1859.
Dittmerau 3789.
Dittrichhof 932.
Dober (Grünberg) 2628.
Dober (Sagan) 3262.
Dobergast 1540.

Dobers 3172.
Doberschau 2481. (2571.)
Dobersdorf (Neustadt) 3949.
Dobershöhe 2924.
Doberwitz 2326.
Dobischau 3514.
Dobrail 1958.
Dobrau (Bunzlau) 2137.
„ (Neustadt) 3986.
Dobrischau (Münsterb.) 654.
„ (Oels) 1122. [665.]
Dobritsch 3263/4.
Dobroslawitz 3460.
Dobrzetz 1906.
Dockern 1698. 1803.
Döberle 1104.
Döbschütz 2378.
Döringau 2175. (2171.)
Dörndorf (Frankenst.) 282.
„ (Oels) 1152.
Dörnicht 2999.
Dörnikau 910.
Dohms Lipschau 2131. 3284.
Dohnau 2978.
Dollen 4561.
Dollendzin 3461.
Dollna 4198.
Domanze 1353. 1424.
Domaslawitz 1907.
Domatschine 1123.
Dombrowa (Cosel) 3487.
„ (Polen) 4565.
Dombrowe (Gr. Wartenbg.) 1917.
Dombrowka (Gleiwitz) 4506. 4332.
„ (Oppeln) 4032. 4063.
„ (Gr. Strehlitz) 4190.
Dometzko 4033.
Domhof 3647.
Domnitz 2024.
Domnowitz 1804.
Domsdorf 3852.
Domsel 4368.
Domslau 121. 139. (27.)
Donnerwerk 1486.
Donnerau 1837.
Donnersmark 4005.
Dorasruh 3219.
Dorishof 4215.
Dorotheenau 2601.
Dorotheenhof 4144.
Dorotheenthal 1310.
Drahthammer 4442.
Dralin 4417.
Drehnow 2582.
Dreihöfe 481.
Dreilinden (Glogau) 2321.
„ (Polen) 4534.
Dreiradenmühle 1165.
Dreißighuben 1320.
Dremling 1203.
Dremmel 3424.
Drentkau 2615.
Drogelwitz 2259.
Dromsdorf 1619.
Droniowice 4451.
Droniowiczki 4452.
Droniowitz 4418.
Droschen 1805.
Droschkau (Glatz) 353.
„ (Grünberg) 2621.
„ (Polen) 4356.
Droseh ydau 2176.
Drüsselgut 2136.
Drungawe 1908.
Druse 2260.
Dubensko 4535.
Dubrau (Rothenburg) 3170.
„ (Sagan) 3265. 3335.
Dubrauer Forst 3176.
Dubring-Neudorf 2691.
Duchawe 560.
Duckwitz 82.
Düben Groß 3173.
Dürr-Arnsdorf 3849.
Dürrbach 3185.
Dürr-Brockuth 950.
Dürrgoy 140.
Dürr-Hartau 1005.
Dürrhartha 283.
Dürrsentsch 11.
Dürrkamitz 3904. [3072.]
Dürrkunzendf. (Löwenb.)
„ (Neiße) 3843.
„ (Neurode) 908.
Dürschwitz 2891. 2979.
Dupine Groß 1207.
Durok 1198.
Dutzow, jetzt Hoheneiche.
Dyhernfurth 2010.
Dyhrnfeld 1883.
Dyhrnhof 1901.
Dyhrvo werk 1486.
Dzedzinka 4213.
Dziedzinka 4290.
Dziedzitz 751.
Dzielna 3820.
Dziergowitz 3462. (3477.)
Dzietzlowitz 4469.
Dzimierz, jetzt Dreilinden.

Ebenau 3609.
Ebersbach 2379. 2441.
Ebersdorf (Neurode) 909. 933. (932.)
„ (Sprottau) 3389.
Ebersdorf (Striegau) 1662.
Ecke Ober 15 0.
Eckersdorf (Breslau) 104.
Eckersdorf (Namslau) 711.
„ (Neurode) 923.
„ (Sagan) 3304.
„ (Schweidnitz) 1425.
Eckwertsheide 3610. (1403.)
Egelsdorf-Steine 3073.
Eichau (Freystadt) 2220.
„ (Münsterberg) 673/4.
Eichberg (Falkenberg) 3549.
„ (Glogau) 2325. 2348.
„ (Reichenbach) 1300.
„ (Rosenberg) 4123.
„ (Schönau) 3352.
„ (Striegau) 1631.
Eichberg-Kromnitz 2102.
Eichborn 3708.
Eichdorf (Militsch) 561.
„ (Sagan) 3288.
Eichenau 4403. (4409.)
Eichenhof (Goldbg.) 2578.
„ (Oels) 1051.
„ (Ratibor) 4082.
Eichenkranz 2224.
Eichgrund (Falkenb.) 3599.
„ (Oels) 1131.
„ (Rosenberg) 4137.
„ (Gr. Wartenberg) 1872.
Eichgut (Goldbg.) 2555.
„ (Lauban) 2831.
Eichharte 1533.
Eichhof (Cosel) 3477.
„ (Glogau) 2293.
„ (Namslau) 713.
„ (Ohlau) 1207.
Eichholz 2892.
Eichhorst 4202.
Eichmühle 2283.
Eichvorwerk (Frankenst.) 249
„ (Freystadt) 2210.
„ (Lüben) 3094.
„ (Neumarkt) 772.
„ (Oels) 1056.
Eichwald 1125.
Eiland 3228.
Eilau (Falkenberg) 3533.
„ (Neiße) 3883.
Einhof 4351.
Einsiedel 2063.
Eisdorf (Namslau) 712/3.
„ (Striegau) 1620.
Eisemost 3098.
Eisenberg (Sagan) 3305.
„ (Strehlen) 1541.
Eisendorf 1621.
Eisenhammer (Militsch) 513.
„ (Rosenb.) 4151. (4153.)
Eisersdorf 306/7. 345.
Elbel-Kauffung 3363.
Eleonorenhof 745.
Elfriedenhof 2099. 3458.

Elisabethgrund 4556.
Elisabethof 4076.
Elisenhof (Frankst.) 290.
„ (Grünberg) 2606.
Elisenhof (Neumkt.) 844.
Ellguth (Cosel) Groß 3463.
„ „ Klein 3515.
„ (Falkenbg)3531.(3533.)
„ (Gleiwitz) 4254. 4265.
„ (Grottkau) 3611. 3676.
„ (Guhrau) Ober 380.
„ „ Nieder 428.
„ (Kreuzburg) 3702.
„ (Militsch) Klein 607.
„ (Neumarkt) 771.
„ (Nimptsch) Klein 951.
„ (Oels) Alt 1052/3. (1169.)
„ „ Groß1105/6.1166.
„ „ Klein 1107.
„ „ Fürsten- 1124.
„ (Oppeln) 4054.[1167.
„ (Ratibor)4082.[1321.
„ (Reichenb.) Gr. 1301.
„ (Gr. Strehlitz) Ndr. 4192. Ober 4245.
„ Tschammer- 4237.
„ (Trebnitz) Kloch- 1718.
„ „ Schmark- 1769.
„ „ Schön- 1770.
„ (Polen) 4376.
„ -Distelwitz 1896.
„ -Friedland 3573.
„ -Guttentag 3827.
„ -Pjurow 4154.
„ -Rippin 1899.
„ -Steinau 3531.
„ -Tillowitz 3584.
„ -Tost 4302.
„ -Turawa 4048.
„ -Zabrze 4347.
„ -Rippin (Polen) 4374.
„ -Tworkau (Polen) 4513a.
„ -Wojschnik (Polen)
Ellsnig 3950. [4456. (4420.)
Eloysenhof 3955.
Elsenburg 1729.
Elsterau 2689.
Elsterberg 4268.
Elzewiese 3306.
Emanuelswunsch 4260.
Emilienhain 1074.
Emilienhof (Lublinitz) 3826.
„ (Gr. Strehlitz) 4247.
Emmrichswalde 2442.(2397.)
Endersdorf (Grottkau) 3666.
„ (Reichenbach) 1316.
Engelhof 304.
Erbzinswald 458.
Erdmannsdorf 2636.
Erdmannshof 3266.
Erkelsdorf 2225.
Erlachhof 2555.
Erlicht 3115.
Ernestinenthal 2483.
Ernsdorf 1276/7.
Ernstdorf 4360.
Ernstfelde 2349.
Ernsthof (Glogau) 2350.
„ (Rosenberg) 4141.
„ (Tsch.-Sl.) 4629.
Eschental 2630. [1426.
Esdorf (Schweidnitz) 1354.
„ (Trebnitz) 1699.(1941.)
Eugenienhof 2606.
Eulau (Sprottau) Kl. 3424.
„ „ Ober 3425.
„ Stadtl. v. Sprottau 3430.
Eulendorf 1197.
Eulenhof 2190.
Eulmühle 963.
Exau 2015.

Fabianshof 3429.
Fabrikhof 3486.
Falkenau 3612. 3677.
Falkenberg (Volkenh.) 2054.
„ (Falkenberg) 3555.
„ (Neurode) 921.
Falkenhain (Neumarkt) 772.
„ (Schönau) 3353/5.
Falkowitz 4029.(709.) [3381.
Fasanerie (Grünberg) 2614.
Faulbrück 1278/80. 1322/3.
Faulsoppe 3099.
Fehebeutel 1622.
Feldhof (Leobschütz) 3760.
„ (Schönau) 3353.
Feldvorwerk (Breslau) 51.
„ (Grünberg) 2593.
Felixhöhe 4515.
Fellendorf 2893. 2980.
Fellhammer 1838.
Ferdinandshof (Falkenberg) 3532. 3550.
„ (Kreuzbg.) 3721/2.
„ (Namslau) 727.
„ (Rothenburg) 3203.
„ (Gr. Strehlitz) 4211.
„ (Polen) 4337. 4480.
Festenberg Alt 1909.
Fichtnerwald 258.
Filorka 3524.
Finkenberg 791.
Finkenberg 1103.
Fischbach 2637.
Fischerhof 2747.
Fischgrund 4536.
Flachenseiffen 3029.
Flämischdorf 773.
Flinsberg 3060.
Floriansdorf 1355. 1427.
Florsdorf 2434.
Floste 3574.
Förstchen 1651.
Försterei, Alte (Namsl.) 723.
„ (Grünberg) 2621.
Fortuna 4323.
Frankenberg 515.
Frankenstein-Münsterberg
Frankenthal 847. [262/6.
Franzdorf (Cosel) 3454.
„ (Neiße) 3896.
Franzenshof 744.
Franziskahof 4260.
Frauendorf 2692. 2725.
Frauenhain (Ohlau) 1237.
„ (Schweidnitz) 1356.1428.
Frauenvorwerk 2121.
Frauenwaldau Nieder 1700.
„ Ober 1806.
Freiburg 1429.
Freiheit 463.
Freihuben 4630.
Freischütz 3188.
Freivogtei 4249. (4186.)
Freudenthal 1352.
Freyhan 535/9.
Friedashöhe 3729.
Friedegut 2068.
Friedenshof 745.
Friedenthal 3886.
Friederikenhof (Glogau) 2273.
„ (Rothenburg) 3208.
„ (Polen) 4357.
Friedersdorf (Glatz) 308.
„ (Lauban) 2815.
„ (Neustadt) 3987. 4008.
„ (Strehlen) 1590.
„ (Waldenb.) 1853.[(165.)
Friedewalde (Bresl.) 12.136.
„ (Grottk.) 3613. [3575.
Friedland (Falkenberg) 3573.
„ (Waldenb.) 1849.
Friedrichsberg 1100.
Friedrichsdorf 2282.
Friedrichseck 3889. [3573.
Friedrichsgrund (Falkenbg.)
„ (Glatz) 354. 910.
„ (Habelschw.) 458.
„ (Reichenb.) 1299.
Friedrichshain 1299.
Friedrichshof (Bunzl.) 2138.
„ (Glogau) 2321.
„ (Grünberg) 2606.
„ (Liegnitz) 2930.
„ (Ratibor) 4079.
„ (Schweidnitz) 1438.
„ (Wohlau) 1999.

Friedrichshöhe 3076.
Friedrichshütte 4577.
Friedrichshuld 3112.
Friedrichsrodung 1381.
Friedrichstor 2554.
Friedrichswalde 3150.
Friesengut 2050.
Frischmühle 4141.
Frobelhof (Glatz) 327.
„ (Habelschw.) 462.
Frobelwitz 774. (783.)
Fröbel 3972.
Fröbeln 186.
Fröhlichsdorf 1829. 1860.
Frömsdorf 679.
Fröschen 1931.
Fröschroggen 1932.
Frohnau 187.
Fuchsberg 2929.
Fuchsmühl 3100.
Fuchswinkel 3850.
Fürstenau (Freystadt) 2236.
„ (Militsch) 585.
„ (Neumkt) 775. (2323.)
Fürsten-Ellguth 1124.
Fürstenstein 1836.
Fürstenvorwerk 3890.
Fürstlich-, siehe unter dem Stammnamen.

Gaablau 2804.
Gabel (Sprottau) 3390/92.
„ (Polen) 4352.
Gabersdorf 342. 355.
Gablenz 3230.
Gäbersdorf 1623. 1663.
Gäblitz Klieschau- 1485.
Gänseberg (Oels) 1117.
„ (Polen) 4371.
Gaffron (Steinau) 1481.
„ (Gr. Wartenb.) 1876.
Gahle (Gr. Wartenb.) Groß
„ (Guhrau) 389. [1910.]
Galbitz 1147.
Gallenau 284.
Gallowitz 13.
Gambitz 631. 1591.
Gammau 4114.
Gandau Alt 107. Kl. 141.
Ganscherau 776.
Garben 1933.
Garbendorf 188.
Gardawitz 4502.
Gardel 4348.
Garthof 1958.
Gassendorf 2894.
Gaulau 1224. 1238.
Gauers 3614.
Gaumitz 952. (1034.)
Gebelzig 3174/5.
Gebelziger Heide 3218.
Gebhardsdorf 2816.
Gebietze 2602.
Gebirgsbauden 2655. 2665.
Geheege 3239.
Geibsdorf 2817. (2872.)
Geiersberg 2482.
Geischen 381. 444. (409.)
Geitzlitz 2713.
Geitzendorf 1517.
Gellenau 309.
Gellendorf 1793.
Gemeinheide Buchwald- Georgenberg 4582. [2101.]
Georgendorf 1514.
Georgenthal 2542.
Geppersdorf (Falkenb.) 3556.
„ (Leobschütz) 3760.
„ (Strehlen) 1542. (631.)
Gerichtsvorwerk 3273.
Gerlachsheim 2818/20. (2875.)
Gersdorf a. Qu. (Bunzlau) 2103. 2138.
„ O. L. (Görlitz) 2380.
Gerstmannshof 2576.
Gesetz 3851. 3905.
Gewehrsewitz 418.
Giehren 3053. 3074. (3062.)
Gieraltowitz (Cosel) 3464.
„ (Polen) 4600.
Giersdorf (Brieg) 184.
„ (Frankenst.) 262. 265. 267. 269/71.
„ (Goldberg-H.) 2483.
„ (Grottkau) Ndr. 3671. Hohen- 3668.
„ (Hirschbg.) 2656. (2646. 2655. 2658. 2661. 2665.)
„ (Neiße) 3852. 3906.
Giersdorf (Schweidn.) Hoh- 1362. Nieder 1430.
„ (Waldenb.) s. Wüsteg.
Gieschewald 4404.
Giesdorf (Namslau) 714.
„ (Ohlau) 1239.
Gieshübel (Lauban) 2861.
„ (Löwenberg) 3080.
Gießmannsdorf (Bunzlau) 2139.
„ (Sprottau) Ndr. 3393.
„ „ Mittel 3414.
Gilgenaumühle 878.
Gimmel (Oels) 1054.
„ (Wohlau) 1934. 1954. 2025.
Girbigsdorf (Görlitz) 2381 bis 2384. 2443.
„ (Sprottau) 3426.
Girlachsdorf (Bolkenh.) 2076.
Girlachsdorf (Reichenbach) 1281. (1283.)
Gladisgorpe 3307.
Gladishof 1293.
Gläsen 3761.
Gläsendorf (Frankenst.) 244.
„ (Grottkau) 3615. 3663.
„ (Habelschwerdt) 491. (481.)
Gläsersdorf (Lüben) Mittel 3158.
„ Ndr. 3159. Ober 3151.
Glambach (Münsterb.) 629.
„ (Strehlen) 1543.
Glasegrund 479.
Glashütte 3731.
Glatz 356. (326.) 337.
Glauche 1701/2.
Glausche 715. 752. (726.)
Gleinau 1935.
Gleinig 382.
Gleinitz (Glogau) 2261.
„ (Nimptsch) 1015.
Gleiwitz 4255. (4348.) Alt 4321.
Gliedschwitz, Groß 586.
Glinitz 4419.
Globitschen 383.
Glockschütz 1703.
Glöglichen 3973.
Glosenau 1006.
Glogauer Stadtforst 2262.
Gloschkau 777. (776.)
Glowtschütz 3828.
Glumbowitz 2016.
Glumpenau 3887. 3907.
Glumy 1107.
Gnichwitz 14. 142. (55.)
Gniesgau 778.
Gniewow 3482.
Godow 4537.
Göbel 788.
Göbeln-Leichn.-Forst 3192.
Göhlenau 1850.
Göllschau 2484/5. 2556.
Göpperei 2472. [(2561.)]
Görbersdorf 1839.
Görisseiffen Ndr. 3075.
„ Ober 3076. (3088.)
Görlitz (Görlitz) 2444. (2462.)
„ (Oels) 1055.
Görlitzer Heide 2385.
Görnsdorf 1873.
Görtelsdorf 2806.
Götzhof 337.
Goglau 1357.
Gogolau 4538.
Gogolin 4251.
Gogolin-Strebinow 4226.
Gogoline 603.

Gohlau 779.
Gohle 4174. (3715.)
Gohlitsch 1407.
Gohlsdorf 2486.
Goidinowe 562.
Goitke 598.
Golassowitz 4470.
Goldberg 2554.
Goldberger Hegewald 2749.
„ Vorwerke 2493. 2555.
Goldene Waldmühle 1423.
Goldmannsdorf 4471/72.
Goldschmieden 15.
Golgas 536.
Golgowitz 2263.
Golkowitz (Kreuzburg) 3709.
„ (Polen) 4539.
Gollaschützen 4201.
Gollawietz 4469.
Golleow 4540.
Gollkowe 614.
Gollnisch 2140.
Gollschau 993.
Golschowitz (Neustadt) 3995.
Golschwitz (Falkenberg) 3600.
„ (Glogau) 2264. 2323.
Gompersdorf 492.
Gonschiorowitz 4193.
Gontkowitz 543.
Gorasdze 4183.
Gorkau (Nimptsch) 994.
„ (Schweidnitz) 1358.
Gorpe 3267/8. 3336. (3285.)
Gorschütz 4508/9.
Goschütz (Cosel) 3502.
„ (Militsch) 511.
„ (Groß Wartenberg) 1911. 1914.
Goslau 3710.
Goslawitz 3829.
Gossendorf 780. 868.
Gostitz 3908.
Gotschdorf 2676.
Gottartowitz 4541.
Gottersdorf 3741.
Gottessegen 470.
Gotthardsberg 3486.
Gotthardthof 3245.
Goy (Ohlau) 1210. 1240.
Goy und Lalok 4207.
Graase 3557.
Graben (Guhrau) 384.
„ (Oels) Groß 1125.
Grabig 2351. (2331.)
Grabke 1096.
Grabkemühle 714.
Grabofke 573.
Grabofnitze 544.
Grabow (Gr. Strehlitz) 4228.
„ (Gleiwitz) 4334.
Grabowka 4515.
Graduschwitz 1241.
Gräbel 2055.
Gräben 1664.
Gräbschen 143.
Grädtz (Glogau) 2265/6.
„ (Grottkau) 3616.
„ (Schweidnitz) Ober 1359. Nieder 1413. Königl. 1431.
Gräfenhain 3269.
Gräferei 3909.
Gränowitz 2981.
Gräschine 1936.
Grafenort 472.
Grambschütz (Namslau) 745.
Gramschütz (Glogau) 2267.
Granowe 1879. [2352.
„ (Polen) 4363.
Graschwitz 3678.
Grasegrund 2101.
Grauden 3465/6.
Grebelwitz 1198.
Grebline 545.
Greboschowitz 4217.
Gregorsowitz 4066. 4092.
Greibnig 2982.
Greif 2268.
Greiffenstein 3050. (3051.
Greisau 3853. [3062.)
Greisitz 3270.
Greisvorwerk 3274.
Grenzdorf 2868.
Grenzvorwerk (Glogau) 2321.
„ (Lüben) 3113.
„ (Militsch) 584.
Greulich 2101.
Grochau 268. 272.
Grocholub 3974.
Grochwitz (Frankenst.) 285.
„ (Freystadt) 2221.
Grockvorwerk 3159.
Groditz 3590.
Grodisko 4238a. 4242.
Gröbelvorwerk 2136.
Gröbnig 3790. [2557.
Grödtz (Goldb.-Hay.) 2541.
Grödtz-Dubrauer Forst
Grödtzberg 2542. [3176.
Grögersdorf (Glogau) 2265.
„ (Sauer) 2772.
„ (Nimptsch) 953. 1016.
Grötsch 3467. [(1032.)
Grosen 2026.
Grosnig 2895.
Grosserei 289.
Großburg 1544. 1592.
Großendorau 2177/8.
Großendorf 1511. 1518.
Großhof (Neiße) 3846.
Großhof (Tsch.-Sl.) 4618.
Groß Strehlitz 4199. (4252.)
Großvorwerk (Bunzl.) 2124.
„ (Glogau) 2328.
„ (Oels) 1075.
„ (Gr. Strehlitz) 4201.
Gr. Wartenberg 1894/1903.
Grottkau 3679.
Alt 3617. (3692.)
Grottky 1937.
Grubenschäferei 1118.
Grudschütz 4034.
Grüben 3533.
Gründorf 4059.
Grüneiche (Namslau) 711.
„ (Oels) 1126.
„ (Gr. Wartenb.) 1889.
Grünewald 2704.
Grünhartau 1017.
Grünharthe 260.
Grünheide 1571.
Grünhof (Neurode) 931.
„ (Oels) 1144.
Grünhübel 100.
Grüningen 213.
Grünthal 859.
Grünvorwerk 1207.
Grünwald (Namslau) 741.
„ (Gr. Wartenb.) 1889.
Grüssau 2807.
Grüttenberg 1056.
Gruna 2386.
Grunau (Breslau) 16.
„ (Hirschberg) 2677.
„ (Neiße) 3854.
„ (Nimptsch) 954.
„ (Schweidnitz) 1360.
„ (Striegau) 1652.
Grund 2178.
Grundhof 1439.
Grunowitz 4157.
Grunwitz 1874.
Gruschek 4200.
Guckelhausen 1665.
Guckelwitz 123.
Guckerwitz 781.
Gühlichen 3101. 3161.
Gührau (Grottkau) 3618.
Günther 2104. [2141.
Güntersdorf (Bunzl.) 2105.
Günthersdorf (Grünb.) 2616.
„ (Ohlau) 1242.
„ (Striegau) 1666.
Güntherwitz 1704.
Gürkwitz 623.
Güttel 349.
Güttmannsdorf 1282. 1324.
Gugelwitz (Lüben) 3102.
„ (Militsch) 546.
Guglitze 399.

Guhlau (Glogau) 2353.
„ (Grottkau) 3669.
„ (Guhrau) 385.
„ (Lüben) 3103. 3161.
„ (Reichenbach) 1283.
„ (Schweidnitz) 1432.
„ (Trebnitz) 1705.
Guhle (Wohlau) 2008.
Guhlvorwerk 1491.
Guhrau (Falkenberg) 3591.
„ (Guhrau) 445.
„ (Polen) 4494.
Guhre 516.
Guhren 1482.
Guhrwitz 83.
Gunschwitz 1199.
Gurek 4067.
Gurigk 2445.
Gurkau (Guhrau) 386.
„ (Steinau) 1483.
Gurtsch 1580. 1593.
Guschwitz 3558.
Gusitz 2269.
Gustau 2270.
Gustavshöh 3446.
Gusten 1243.
Gusteutschel 2354.
Guteborn 2705.
Gut Glück 4368.
Gutschdorf 1624.
Gutschen 1571.
Guttaer Heide 3177.
Guttentag 3827. 3830.
Gutvorwerk 2325.
Gutwohne 1057. 1168.
Gwosdczütz 4055.
Gwosdzian 3821.

Haasel 2762.
Haasenau 1706.
Haatsch 4621.
Habelschwerdt 493. [1325.]
Habendorf (Reichenb.) 1312.
„ (Strehlen) 1594.
Haberstroh 55.
Habicht 3468.
Hadra 4443.
Hähnichen 3178.
Hältervorwerk 3123.
Hänchen (Freystadt) 2230.
„ (Jauer) 2735.
Häselei 1749.
Häslicht 1625.
Hagendorf 3030.
Hahnhof 336.
Hahnvorwerk (Neurode) 932.
„ (Neustadt) 3951.
Haidänichen 17. [1667.]
Haidau (Striegau) 1653.
Hain (Habelschwerdt) 494.
Hain (Hirschbg.) 2635. (2646. 2655. 2665.)
„ (Lauban) 2854.
Hainbach 2322.
Hainvorwerk 2180.
Hainwald 2487.
Halbau 3271.
Halbendorf (Bolkenh.) 2056.
„ (Grottkau) 3680.
„ (Lauban) Ober 2821.
„ (Lauban) Nd. 2846. 2877/8.
„ (Oppeln) 4061.
„ (Striegau) 1626. 1668.
Halemba 4412.
Haltauf (Münsterberg) 632.
„ (Ohlau) 1200.
Hammer (Cosel) Alt 3506.
„ (Gleiwitz) Alt 4286.
„ (Goldberg) 2535.
„ (Grottkau) Neu 3612.
„ (Grünberg) 2625.
„ (Lüben) 3114.
„ (Militsch) 520. (574.)
„ (Namslau) 709. 711.
„ (Ratibor) 4093.
„ (Trebnitz) Kath.-1716.
„ „ Maßlisch- 1741.
„ (Wohlau) 1938.
Hammer-Goschütz Alt 511.
Hammergut 2143. (2453.)
Hammerstadt 3235.
Hammer-Sulau 574.
Hammer-Trachenberg 587.
Hammervorwerk 2244. [358.]
Hannsdorf (Glatz) Ober 336.
„ Nieder 310. 357.
Hansdorf (Sagan) 3272.
Hanussek 4339.
Harbultowitz 4444.
Harpersdorf 2558.
„ Nieder 2488.
Hartau (Hirschberg) 2678. (3352.)
„ (Neumarkt) 849.
„ (Nimptsch) Dürr- 1005.
„ „ Grün- 1017.
„ (Sprottau) 3394.
Harte 463.
Hartha (Görlitz) 2387.
„ (Lauban) 2822. 2869.
Harthau (Löwenberg) 3043.
„ (Reichenbach) 1302.
Harthenforst 259.
Hartlieb 93.
Hartliebsdorf 3077.
Hartmannsdorf (Bunzlau) Gr. 2106. 2142.
„ (Freystadt) 2179.
„ (Landeshut) 2789.
Hartmannsdorf (Lauban) [2823.]
„ (Sagan) 3308.
Hasengraben 356.
Hasenvorwerk 3479.
Hassitz 311.
Hauffen 1983.
Haugendorf 716.
Haugsdorf 2824/5. (2837.)
Haunold 274.
Hauptmannhof 930.
Hausdorf (Bolkenh.) 2058. 2081. 2097.
„ (Neumarkt) 782.
„ (Neurode) 926. 934.
„ (Waldenburg) 1861.
Haynau 2559/60.
Haynauer Vorwerke 2561.
Haynvorwerk 3078.
Hebendorf 1276.
Hedwigsdorf St. 2489.
Hedwigshof (Neiße) 3861.
„ (Rosenberg) 4178.
Hedwigsthal 563.
Hegewald 2749.
Heidane 1169.
Heidau (Freystadt) 2226.
„ (Liegnitz) Ober 2983.
„ „ Nieder 2984.
„ (Neiße) 3910. [869.]
„ (Neumarkt) 783. 852.
„ (Ohlau) 1201. 1244.
„ (Striegau) 1653. 1667.
„ (Wohlau) 1929.
„ „ Alt-Neu 1939.
Heidchen 588. [(1486.)]
Heide 2620.
Heidedorf 436.
Heidehäuser 422.
Heidehaus (Falkenb.) 3601.
„ (Trebnitz) 1743.
Heidelberg 463.
Heide Lübener 3161.
Heidersdorf (Falkenb.) 3592.
„ (Lauban) 2826/7.
„ (Nimptsch) 955. 1018.
„ (Wohlau) 1940.
Heidevorwerk (Glogau) 2302. 2325.
„ (Guhrau) 413.
„ (Wohlau) 1990.
Heidewaldau 2131.
Heidewilren 1707.
Heidewinkel 1158.
Heiduk Nieder 4385.
Heiland-Kauffung 3359.
Heiligenlee 2143.
Heinadel 4143.
Heine 4204.
Heinersdorf (Frankenst.) 2866.
„ (Grünberg) 2631.

Heinersdorf (Liegnitz) 2896.
Heinrichau (Grünberg) 2587.
„ (Münsterberg) 643.
„ „ Alt 657. 680.
„ (Waldenburg) 1854.
Heinrichsburg 2643. [3500.]
Heinrichsdorf (Cosel) 3475.
„ (Militsch) 564.
„ (Gr. Strehlitz) 4235.
Heinrichsfeld 3730.
Heinrichsfelde 3263.
Heinrichshof (Falkenb.) 3541.
„ (Görlitz) 2451.
„ (Jauer) 2758.
„ (Rothenburg) 3245.
„ (Polen) 4507.
Heinrichshütte 1923.
Heinrichslust 3730.
Heinrichsthal 1806. [251.]
Heinrichswalde (Frankenst.)
„ (Rothenburg) 3203.
Heinzebortschen 387.
Heinzenburg 3146/8. (2298.)
Heinzendorf (Freystadt) 2237.
„ (Guhrau) 388.
„ (Habelschwerdt) 459.
„ (Münsterberg) 656.
„ (Neiße) 3911.
„ (Wohlau) 1941. (1729.)
Helenenhof (Beuthen) 3451.
„ (Cosel) 3476.
„ (Nimptsch) 1029.
„ (Gr. Wartenb.) 1897.
Helenenthal 4420.
Helenenvorwerk 2322.
Hellau 3088.
Helle Würtsch. 3139.
Hellvorwerk 2200.
Helwingshof 2767.
Hemmersdorf 255.
Hengwitz 1942. [2446.]
Hennersdorf (Görlitz) 2388.
„ (Grottkau) 3619/20.
„ (Jauer) 2768 [(3690.)]
„ (Landesh.) Kl. 2808.
„ (Namslau) 753.
„ „ Klein 717.
„ (Ohlau) 1245.
„ (Reichenb.) 1284 1318. 1326. (1287.)
Hennerwitz 3762.
Hennigsdorf 1708. 1807.
Henricashöh 4297.
Henriettenhof 2581/2.
Herbersdorf 3148.
Herischdorf 2677a.
Hermannsdorf 2144.
Hermenau 589.
Hermsdorf (Brieg) 214.
„ (Freyst.) s. Langh.
Hermsdorf (Glogau) 2271. 2562.
„ (Goldberg-H.) 2490/2.
„ (Görlitz) 2389. 2447.
„ (Hirschbg) u./K. 2648. (2655. 2661. 2665.)
„ (Hoyersw.) b. Ruhland 2718.
„ „ a. d. Spree 2693.
„ (Landeshut) städtisch 2641. 2790.
„ (Neiße) 3855. 3893.
„ (Ohlau) 1246. [3912.]
„ (Sagan) Wend. 3300.
„ (Waldenb.) Ndr. 1830.
Hernsdorf gräfl. 3061.
Herrenhof 356.
Herrenvorwerk 1339.
Herrmannsdorf (Bresl.) 144. (70. 134.)
„ (Jauer) 2769.
Herrmannswaldau 3356.
Herrndorf (Glogau) 2272/3.
„ (Liegnitz) 2897.
Herrnkaschütz 590.
Herrnlauersitz 392.
Herrnmotschelnitz 1943.
Herrnprotsch 18.
Hernsdorf 475 (3062.)
Herrnstadt 389. 446.
Herrschelswaldau 2144.
Herthahof 457. [3273. 3299.]
Hertwigswaldau (Sagan)
„ (Jauer) 2736. 2770.
„ „ Ndr. 2737.
Hertwigswalde 669. 681.
Herwigsdf 2180/81. [(668.)]
Herzogaut 2747.
Herzogswaldau (Bzl.) 2145.
„ (Freyst.) 2182/3. 2203. (2230.) 2238.
„ (Jauer) 2771.
„ (Lüben) Nieder 3104.
„ „ Ober 3142.
Herzogswalde (Frankst.) 910.
„ (Grottkau) 3621.
„ (Habelschwerdt) 481.
Hessenstein 725.
Heydau 2226.
Hilbersdorf (Falkenbg.) 3534.
„ (Görlitz) 2371.
Hildebrand 931.
Hillergut 2050.
Hilmergut 1867.
Hilienvorwerk 1310.
Hilvetihof 4612.
Himmelthal 1875.
Himmelwitz 4193.
Hindenburg 3696.
Hindenburghof 3024.
Hindorf 2666.
Hintereck 3114.
Hinterheide (Bunzl.) 2101.
„ (Lüben) 3105.
Hirschberg 2678.
Hirschfeldau 3274/5.
Hirschhof 4336.
Hirsch Steinbach. 3215.
Hirtendorf 3395.
Hochbeltsch 390.
Hochkirch (Glogau) 2274.
„ (Liegnitz) 2898.
„ (Trebnitz) 1781. 1808.
Hochkretscham 3791.
Hochwald (Nimptsch) 1405.
Hockenau 391.
Hockenberg 928.
Höckricht (Ohlau) 1225.
Höfel 3079.
Höfendorf 1285.
Hökergut 304.
Hönigern (Namslau) 741.
„ (Oels) 1143.
Hönigsdorf 3622.
Hof s. Rother, Weißer, Alter.
Hohberg (Glatz) 339.
„ (Goldbg.) 2493. 2555.
Hohenbirken 4510.
Hohenbocka 2721.
Hohenborau 2216. [2088.]
Hohendorf (Volkenh.) 2057.
„ (Goldberg-H.) 2563.
Hoheneiche 4125.
Hohenfriedeberg 2058. 2089.
Hohengiersdorf 3668.
Hohengrimmen 2555.
Hohenhelmsdorf 2056.
Hohenliebenthal 3357.
Hohenlinde 4386.
Hohenpetersdorf 2059.
Hohenposeritz 1361. 1433.
Hohenvorwerk 840.
Hohenwiese-Bärndorf 2638.
Hohenwilkau 754.
Hohgiersdorf 1362.
Hohkirch 2448.
Hohlstein 3031. [495.]
Hohndorf (Habelschw.) 477.
„ (Leobschütz) 3792.
„ (Löwenbg.) 3028. 3032.
Hohwald 2872.
Hohwelze 2583.
Hollunderei 1101.
Holtendorf 2390/1. 2449.
Holzhagen 4473.
Holzkirch 2828. (2872.)
Honig 4384.
Horka 3179/82.
Horscha 3183.
Hoschialkowitz 4623.

Hoschütz Groß 4603. (4563.)
„ Klein 4604/5.
Hospitalforst 2738.
Hoterwald 4005.
Hoyerswerda 2694.
Hratschein 3793.
Hube 1875.
Hubendorf 830.
Hubertus 4332.
Hubertusgrün, St. 3579.
Hubertushof (Goldb.-H.)
„ (Gleiwitz 4343. [2551.)
Hünerei 2275.
Hünern (Liegnitz) 2925.
„ (Ohlau) 1202. 1247. (1201.)
„ (Trebnitz) 1709.
„ (Wohlau) 1944.
Hugohütte 4583.
Huldahof 194.
Hulm 1627.
Hultschin 4624.
Hummel 3106. (3160. 3163.)
Hummelgut 3258.
Hummelvorwerk 3380.
Hundsbek 3978.
Hundsfeld 1170. 1791.

Jaborowitz 3473.
Jackschönau (Bresl.) 19. (37.)
„ (Oels) 1058.
Jacobine 1203.
Jacobsdorf (Cosel) 3469.
„ (Falkenberg) 3604.
„ (Jauer) 2739.
„ (Kreuzbrg.) 3711. 3742.
„ (Liegnitz) 2899. 2985.
„ (Lüben) 3107.
„ (Namslau) 718. 755.
„ (Neumarkt) 784. 870
„ (Nimptsch) 956.
„ (Schweidnitz) 1363.
„ (Wohlau) 1945.
Jacubowitz 3794.
Jäckel 1983.
Jägel Deutsch 1572.
„ Alt 1545.
Jägendorf 2753.
Jägerndorf 215.
Jägervorwerk 3479.
Jänkendorf 3184.
Jänkerei 3118.
Jänowitz 2900/1. 2986.
Jäntschdorf 1127.
Järischau 1628. 1669.
Jäschgüttel 107.
Jäschkittel Ober 1569.
Jäschkowitz 20.
Jäschwitz 1019.
„ Alt 2146. Neu 2147.
Jästersheim 447.
Jätschau 2355.
Jätzdorf 1204.
Jagatschütz 1710.
Jagiella 4301.
Jahmen 3185.
Jakobskirch 2276.
Jakobswalde 3506.
Jamke Deutsch 3595.
„ Polnisch 3535.
Jamm 4126.
Jamnitz 3316.
Janisch 2959.
Jankau 1222. 1248.
Jankowitz-Rauden 4107.
„ (Polen) 4542.
Jannowitz (Hoyersw.) 2719.
„ (Schönau) 3378.
Janny 2585.
Jantkawe 561.
Januschkowitz 3470.
Jarischau 4213.
Jarschowitz 3975.
Jarzombkowitz 4474.
Jaschine 4127. (4131.)
Jaschkowitz (Gleiwitz) 4256.
„ (Kreuzburg) 3743.
„ (Oppeln) 4035.
„ (Polen) 4503.
Jasten 4257.
Jastrzemb 4543. 4547.
Jaswin 4202.
Jatzdorf 3559.
Jauchendorf 719.
Jauer (Jauer) 2772. (2767.)
„ Alt 2773.
„ (Ohlau) 1249.
Jauernick, Alt 1364. 1434.
Jauschwitz 3108.
Jawor 517.
Jaworgrube 4152.
Jawornitz 4421.
Ibsdorf 1515.
Idahof (Militsch) 564.
„ (Waldenb). 1865.
Jedlin 4475.
Jedlitze 4039.
Jedlownik 4544.
Jelline 1595. (1553.)
Jellowa 4036.
Jeltsch (Ohlau) 1205.
„ (Gr. Wartenb.) 1891.
Jemlitz 3233.
Jendryssek 4593.
Jenkau 2902. 2987.
Jenkendorf 3309.
Jenkwitz (Brieg) Groß 189.
„ (Neumarkt) 871. [216.)
„ (Oels) 1171. (1102.) (1164.)
Jenkwitz (Ohlau) Kl. 1250.
Jentsch 3886.
Jentschwitz 1315.
Jerasselwitz 145.
Jerchwitz 3174.
Jernau 3795.
Jeroltschütz 3712.
Jerschendorf 785. 872.
Jeschane 2586.
Jeschen 217.
Jeschkendorf 2903.
Jeschona 4222.
Jeschütz 1797.
Jeseritz, Groß 1020.
„ Klein 957. 1021.
Jexau 1546. 1596. (1582.)
Jezowa 3839. (3838.)
Ilkowitz 2343.
Illnisch 786.
Imielow 4585.
Immersatt 2334.
Ingersleben 2325.
Ingramsdorf 1365.
Joachimhof 342.
Joachimshammer 547.
Johannaberg 632. [3088.)
Johannenhof (Löwb.) 2112.)
Johanneshof 4195.
Johannhof (Lüben) 3160.
Johannisberg 18.
Johannisdorf 4360.
Johannishof (Rothenb.) 3180. [1283.)
Johannisthal (Reichenbach))
„ (Schönau) 3372.
Johnsbach 287.
Johnsdorf (Brieg) 190.
„ (Grottkau) 3623.
„ (Liegnitz) 2904.
„ (Münsterberg) Ober 660 Schön- 665.
„ (Nimptsch) Ober 958.
„ „ Klein 995.
„ (Schönau) 3382.
„ (Sprottau) 3427.
„ (Striegau) 1639.
Johnsthal 1059.
Johnwitz 1251.
Jonas 1172.
Jordanhof 3713.
Jordansmühe 4128.
Jordansmühl 959. 1022.
Josefsberg 4327.
Josefsthal 4390.
Josephinenhof 3928.
Josephshöh 4129.
Josephshof (Freystadt) 4545.
Irrschnocke 146. (125. 1199.)
Irrsingen 392.
Ischerei 3143.

Isoldenort 1991.
Judengut 3341.
Jürtsch (Neumarkt) 787.
„ (Steinau) 1484.
Jürtschmühle 787.
Julianental 962.
Juliusburg 1128.
Jungnitz 1217.
Jungseifershau 2649.
Jungviehvorwerk 2371.
Juppendorf 393.

Kabelke 558.
Kablau 788.
Kablewe 1946. 2027.
Kablub 4239.
Kablub-Turawa 4049.
Kablubietz 4196.
Käntchen 1366.
Kaffarna 4618.
Kahlau 394.
Kahrau 395.
Kaindorf 3856.
Kainowe 1711.
Kaiserswaldau (Goldberg) 2494/6. [2679.)
„ (Hirschb.) 2661. 2665.)
Kaiserswalde 460.
Kalbengut 3206.
Kaldaun 3763.
Kalina 4453.
Kalinow 4194. 4244.
Kalinowitz 4214.
Kaltau 3857. 3913.
Kalkowski 4382.
Kalkreuth 3337.
Kallendorf 1367.
Kalligel 2606.
Kaltdorf 3428.
Kaltebortschen 396.
Kaltecke 3536.
Kaltenberg 2554.
Kaltenbriesnitz 3396.
Kaltenbrunn 1368.
Kaltenhaus 2905.
Kaltenhausen 3764. [höhe.)
Kaltenvorwerk s. Friedrichs-)
Kaltes Vorwerk 2649.
Kalthaus 2740.
Kaltvorwerk (Guhrau) 384.
„ (Münsterberg) 652.
„ (Oels) 1108.
„ (Waldenb.) 1840.
Kaltwasser (Lüben) 3109. (3139.)
„ (Rothenb.) 3186. 3251. (3189.)
„ (Gr. Strehlitz) 4208.
Kamienietz (Gleiwitz) 4327.
Kamin 4387.
Kaminietz (Gr. Strehl.) 4230.
Kaminitz 4457.
Kamitz (Neiße) 3858. 3914.
„ Deutsch- 3903.
Kammendorf b. Canth 789.
„ b. Neumarkt 873.
Kammerswaldau 3358.
Kammerwald 577.
Kamnig 3624. 3681.
Kamnitz 359.
Kampern 1712. (1742.)
Kandrzin-Pogorzelletz 3511.
Kanigen 1023.
Kanitz (Steinau) 1505.
„ (Trebnitz) 1809.
Kanschwitz 1226.
Kantersdorf 191. 218.
Kanterwitz 620.
Kapatschütz 1713.
Kapelle 3987.
Kapitz (Oels) 1107.
„ (Trebnitz) 1714.
Kapostygut 959.
Kapsdorf 1369.
Karbischau 3537. 3606.
Karbitz 621.
Karchowitz 4328.
Karchwitz 3471.
Karisch 1547.
Karlsberg 910.
Karlsdorf (Görlitz) 2392.
„ (Nimptsch) 960. 1024.
Karlshof (Breslau) 20.
„ (Rosenberg) 4144.
Karlsmarkt 192.
Karlsthal 4202.
Karlswalde 3310. (3306.)
Karlubitz 4246.
Karmine 518.
Karmunkau 4153/4.
Karolinenhof (Neum.) 799.
„ (Gr. Strehlitz) 4208.
„ (Gr. Wartenb.) 1876.
Karoschke 1715.
Karpenstein 463.
Karsch 2586.
Karschau 961. 1025. (1540.)
Karschin 2601.
Karzen 1026. (965. 976. 1032.)
Kasawe 548.
Kaschbach 1299.
Kaschel 3187.
Kaschewen 1947.
Kaschütz Gr. 591. Herrn- 590.
Kasimir 3765. 3796.
Kasischka 3625.
Katharinenhof 2224. 3486.
Katharinhof 3731.
Kath.-Hammer 1716.
Katscher 3766. 3797.
Katschkau 4353.
Katschwitz 1548.
Kattern 21. 22. (16.)
Kattersdorf 635.
Kattowitz 4409. (4416.)
Katutsche 1096.
Kaubitz 244.
Kauder 2082. 2090.
Kaudewitz 2988.
Kauer Gr. 2314. Kl. 2277.
Kauern (Brieg) 193.
„ (Ohlau) 1227.
Kauffung 3359/64.
Kaulwitz 746.
Kaundorf 3915.
Kawallen (Trebnitz) 1717.
Kayserei 1128.
Kehle 1798.
Kellerhof 1746.
Keltsch 4184. (4203.) [(2669.)
Kemnitz Alt. 2667. 2680.
„ Neu 2669. 2681.
Kempa (Ratibor) 4090.
„ (Polen) 4485.
Kempczowitz 3446.
Kenchen 4363.
Kenchenhammer 4363.
Kendzie 592.
Kentschkau 147.
Kern 2581.
Kertschütz 790. (905.)
Kerzdorf 2870.
Kessel Deutsch- 2584.
„ Alt- 2585.
Kessel-Schosdorf 3038.
Kesselsdorf 3065.
Ketschdorf 3365.
Keula 3232.
Keulendorf (Jauer) 2745.
„ (Neumarkt) 874.
Kiebitzvorwerk 1046.
Kiesendorf 1435.
Kieferberg 4178.
Kieferstädtel 4308. (4286.)
Kielbaschin 4147.
Kieleschka 4270.
Kielmannshof 3017.
Kiepenloch 2802. [(2857.)
Kieslingswalde (Görl.) 2393)
„ (Habelschwerdt) 479.)
Kirchberg 3580. [496.)
Kirchvorwerk (Freyst.) 2181.
„ (Glogau) 2317.
„ (Habelschw.) 462.
„ (Lüben). 3094. 3126. 3151.
„ (Sagan) 3274.
„ (Sprottau) 3401.
„ (Wohlau) 1944.
Kirsch 2107.

Kirschdorf Roth 1388.
„ Weiß 1400.
Kittlau (Guhrau) 397.
„ (Nimptsch) 962.
Kittlitztreben 2132.
Kladau 2356.
Klaptau 3110.
Klarenhof 277.
Klausenberg 186.
Kleinburg 94.
Kleinholz 481.
Kleinitz 2604.
Kleinlauersitz 392.
Klein Oels (Oels) 1133.
„ „ (Ohlau) 1230.
Kleinseitenvorwerk 3123.
Kleinvorwerk (Freyst.) 2181
„ (Glogau) 2329.
„ (Sprottau) 3394.
Klemmerwitz 2989.
Klemnitz 2278.
Klenowe 1879.
Kleppelsdorf 3080.
Kleppen 3266. 3288. 3338.
Kleschwitz 1948. [(110. 118.)
Klettendorf (Breslau) 148.
Klettendorf (Schweidnitz)
Klettnig 3916. [1408.
Kleuschnitz 3605.
Kleutsch 275.
Klieschau 1485.
Klingebeutel 4605.
Klingewalde 2394.
Klinkehof 349.
Klinkenhaus 1276.
Klischau 1737.
Klitschdorf 2129. 2131.
Klitten 31*5.
Klixer Forst 3192.
Kloch-Ellguth 1718.
Klochowitz 1873.
Klodebach 3664.
Kloden 398/9.
Klodnitz 3866.
Klokotschin 4541.
Klonitz 2741.
Klopschen 2357.
Klosdorf 1252.
Kluczow 3743.
Klüschau 4292.
Klutschau 4209.
Kneja 4165.
Kniegnitz (Breslau) 149.
„ (Liegnitz) 2990.
„ (Lüben) 3111.
„ (Neumarkt) 781.
„ (Nimptsch) Groß 1027.
„ „ Klein 1010.
„ (Trebnitz) 1810.
Knischwitz 1253.
Knispel 3798.
Knobelsdorf 2497.
Knurow 4546.
Kobelau 236.
Kobelnick 792.
Kobelwitz 3472.
Koberwitz 122.
Kobilla, jetzt Wilhelmstal
Koblenz 2708.
Kobyllno 4050.
Kochanietz 3473.
Kochanowitz 4422.
Koche 1096.
Kochelsdorf 3714.
Kochern 1206.
Kochsdorf 3276.
Kochtschütz 4423.
Koczorownia 4201.
Kodersdorf 3188. 3252.
Kodlane 1878.
Kodlewe (Militsch) 593.
„ (Trebnitz) 1719.
Köben 1486. 1519.
Köberwitz 4609.
Köchendorf 1254.
Kölmchen 2232.
Kölsch 2239.
Költschen 1317.
Költschenbusch 1317.
Konigsbruch 448.
Königsdorf (Leobschütz) 3799.
„ -Jastrzemb 4547. [360.
Königshain (Glatz) 312/3.
„ (Görlitz) 2395.
Königshof 1559.
Königswalde 925.
Körnitz (Militsch) 519.
„ (Neustadt) 3988.
„ (Striegau) 1629.
Kösling 3800.
Köslitz 2396. 2450.
Kohlfurt 2385.
Kohlhöhe 1630.
Kohlsdorf (Neiße) 3917.
„ (Neustadt) 3951.
Koischkau 2906.
Koischwitz 2991.
Koiskau 2907.
Koitz 2908/9.
Kokoschütz 4548.
Kokottek 4464.
Kolberei 1850.
Kolbitz 2695. 2729.
Kolbnitz 2742.
Kolm 3168. Schwarz- 2694.
„ Weiß- 2701.
Kolozek 3736.
Kolpen 2716.
Kolzig 2586.
Komerse 3801.
Kommerowe Klein 1720.
Komornik 3976.
Komorniken 4195.
Konotka (Konatka) 4512.
Konradswaldau (Brieg) 219.
„ (Landeshut) 2803/4.
„ (Trebnitz) 1721.
Konradswalde 461. 497.
Konstadt 3744.
Kontopp 2587.
Kontschwitz 1255.
Kopalina (Oppeln) 4047.
Kopaline (Rosenberg) 4135.
Kopanina (Beuthen) 3440.
„ (Cosel) 3464.
„ (Gleiwitz) 4257.
„ (Gr. Strehlitz) 4211.
Kopanina 4388.
Kopatsch 4344.
Kopczlowitz 4476.
Koppenfeld 4258.
Koppinitz 4344.
Koppitz 3654.
Kortwitz 3859.
Kornitz 4068.
Kornowatz 5411.
Korschlitz 1129.
Korschwitz 630.
Korsenz 594.
Kornitz 3397. 3431.
Koschentin 4445.
Koschmieder 4465.
Koschnöwe 1722.
Koschpendorf 3626.
Koschütz (Rosenberg) 4135.
„ (Gr. Strehlitz) 4243.
Kosel (Bunzlau) 2148.
„ (Glogau) 2279.
„ (Neiße) 3860.
Koselwitz 4130. (4129. 4134.)
Kosemitz 963.
Kosendau (Goldb.-H.) 2564.
Koslau 793.
Koslitz 3112.
Koslow 4309.
Koslowagora 4594.
Kosma 2400.
Kosmütz 4619.
Kossendau (Liegnitz) 2992.
Kostellitz 4155. (4153.)
Kostenblut 875.
Kostenthal 3525.
Kothau Klein- 3277.
Kottschanowitz 4131 (3715.)
Kotten, Kottenlust 4316.
Kottlischowitz 4259.
Kottorz 4052.
Kottulin 4303/4.
Kottwitz (Breslau) 23. 150.
„ (Glogau) 2280.

Kottwitz (Sagan) 3278/9.
„ (Trebnitz) 1811.
Kotzem 4005.
Kotzemeuschel 2358.
Kotzenau 3113/4.
Kotzerke 1723.
Kotzine (Polen) 4381.
Kowalliksruh 4249.
Kowolliken 4584.
Krakowahne 1724.
Krätzigvorwerk 3367.
Krain 1570.
Kramelau 3969.
Krampe 2588.
Krampitz 876.
Kranz Alt 2281. 2359. (2348.)
„ Neu- 228).
Krappitz 4053/4. 4227.
Kraschen (Guhrau) 400.
„ (Oels) 1059.
„ (Gr. Wartenb.) 1876.
Krascheow 4037.
Kraschnitz 520.
Kraskau-Neuhoff 4133.
Krassowa 4185.
Krastillau 3771.
Kratzkau 1409.
Krauscha (Görlitz) Gr. 2397.
„ (Rothenb.) 3189.
Krauschen 2108. 2149.
Krausenau 1228.
Krausendorf 2791.
Krawarn Preußisch 4069.
„ (Deutsch) 4606.
Krebsberg 3113.
Krehlau 1949. 2028.
Kreibau 2498. 2565.
Kreidel Groß 2029.
„ Klein 1950. 2030.
Kreidelwitz 2282.
Kreika 133.
Kreischau 1487.
Kreiselwitz (Breslau) 55.
Kreisewitz (Brieg) 194.
„ (Leobschütz) 3802.
Kreiwitz 4009.
Krelkau 682.
Krempa 4223. (4224.)
Krentsch 1581.
Krenzel 3491.
Kreppelhof 2797.
Kretschamberg 2101.
Kreutzdorf 4495. [(4131.)
Kreuzburg 3715. 3745.
Kreuzendorf 3767. 3803.
Kreuzenort 4085.
Kreuzhof (Cosel) 3495.
„ (Neiße) 3923.
Kreuzwald 3768.
Krichen (Breslau) 24.
Krichen (Lüben) 3115/6.
Krickau 720.
Krieblowitz 25.
Krier 4486.
Krietern 95.
Kringelsdorf 3185.
Krintsch 877. (813.)
Krippitz 1584.
Krischa 2398.
Krischütz 1951.
Kritschen 1144.
Krobnitz 2399.
Krobsdorf 3054. (3062.)
Krobusch 3996.
Kröschendorf 3952. 4010.
Krogullno 4059.
Kroischwitz 2150.
Kreitsch 2910. 2993.
Krolkwitz (Breslau) 115.
„ (Freystadt) 2188.
Krommenau 2665.
Kromnitz Eichberg- 2102.
Kroppen 2696. 2727.
Kropusch 2310.
Kroschen 3627.
Kroschnitz 4240.
Krotenpfuhl 498.
Krotfeld 3766.
Krug 3769.
Krummendorf s. unter C.
Krummhübel 2671. 2682.
Krummlinde 3116a.
Krummwohlau 1952.
Krumpach 1725.
Kruppa 4383.
Kruppamühle 4203.
Kruste 1999.
Krutschen (Militsch) Kl. 521.
„ (Trebnitz) Gr. 1794.
Krysanowitz 4175.
Krzschanowitz 1812.
Krzanowitz (Cosel) 3517.
„ (Oppeln) 4028.
Krzischkowitz 4549.
Kuchara 4052.
Kuchelberg 2911.
Kuchelna 4610.
Kuchendorf 1286.
Kudoba 4158.
Kühnheide 262.
Kühschmalz 3628/9.
Külpenau 2617.
Küpper (Lauban) 2829.
„ (Sagan) 3280/82.
„ (Sprottau) 3398/9.
Kuhbrück 1726.
Kuhna 2400. [(4133.)
Kuhnau (Kreuzbg.) 3716.
„ (Nimptsch) 1001.
Kuhnern 1631. 1670.
Kujau jetzt Zellin.
Kummelwitz 631. (630.)
Kummernick (Glogau) 2283. (2350.)
„ (Liegnitz) 2912/4.
Kummernigk (Trebnitz) 1717.
Kunary 3452.
Kunau 3283.
Kundorf 2866.
Kundschütz 96.
Kunern 632. 683. 2031.
Kunersdorf (Oels) 1130.
Kunert 1215.
Kunitz 2915/6. 2994.
Kunnersdorf (Görlitz) 2401. 2451. (2442.)
Kunnerwitz 2402.
Kunsdorf 964. 1028. (977.)
Kunten 4202. [2065.
Kunzendorf (Volkenh.) Ndr.
„ (Frankenst.) 288.
„ (Glogau) 2284.
„ (Habelschwerdt) 462.
„ (Kreuzburg) 3746/7.
„ (Liegn.) 2917. [(3745.)
„ (Löwenb.) 3055. (3062.)
„ (Löwenb.) Dürr 3072.
„ (Münsterberg) Nieder 633. 684. Ober 649. 670.
„ (Neiße) Dürr 3843.
„ (Neurode) 911.
„ (Neurode) Dürr 908.
„ (Neustdt.) s. Wachtel-K.
„ (Schweidnitz) Ob. 1437 u. Ober u. Mittel 1371. Nieder 1370. 1436.
„ (Steinau) 1488.
„ (Trebnitz) 1727.
„ (Gr. Wartenb.) 1897.
Kupferberg 3379.
Kupp 4038.
Kurtsch 1597.
Kurtwitz 965.
Kurzina 4272.
Kurzwitz 1060.
Kuschdorf 3897.
Kuschlau 1598.
Kuschmühle 4184.
Kuschnitzka 3474.
Kusser 2230.
Kuschwitz 537.
Kutscheborwitz 1953.
Kutschig 3301.
Kutschwitz 2172. (2255.)
Kuttenberg 3080.
Kuttendorf 3977/8.
Kuttlau Ndr. 2285. Ob. 2360.
„ -Neuhof 2361.
Kutzoben 4153.

Kuznia 4216.
Kynaſt 2645/55.
Kynau 1852.

Laaſan 1632. 1671. (1379.)
Laaſen 4441. [1381. 1389.)
Laasnig 2743.
Laband 4322.
Labitſch 314. 318.
Labſchütz 522.
Lachvorwerk 2582.
Ladziza 595.
Läsgen 2589.
Läſſig 1831/2.
Läswitz Groß 2995.
Lättnitz 2628.
Laffke 4176.
Lagiewnik jetzt Hohenlinde, ſ. a. 4391.
„ Groß 4424. 4428.
„ Klein 3836.
Lahſe 1954.
Lahſerwitz 1955.
Lalok ſ. Goy und Lalok.
Lampersdorf (Frankſt.) 237.
„ (Neumarkt) 794.
„ (Oels) 1061. 1173.
„ (Steinau) 1489.
Lamsdorf 3538. 3552.
Lamsfeld 151.
Landau 878.
Landeck 463.
Landsberg 4272.
Landskron 2216. [2452/3.)
Langenau (Görlitz) 2403.
„ (Habelſchw.) Ndr. 476.
„ „ Ober 499.
„ (Leobſchütz) 3766.
„ „ Fürſtl. 3804.
„ (Löwenb.) Ober 3033.
„ (Trebnitz) 1728.
Langenbielau 1303. 1327.
Langenbrück (Habelſchwdt.)
„ (Neuſtadt) 4004. [486.)
Langendorf (Gleiwitz) 4342. (4346.)
„ (Neiße) 3861. 3918.
Langendorf (Gr. Wartenbg.) Ober 1878. Mittel 1877. Otto- 1882.
Langenfeld 3458.
Langenhof 1062. 1099.
Langenöls (Lauban) (2815.) 2830/2. 2871.
„ (Nimptſch) 1029.
Langenwaldau 2918. 3014.
Langheinersdf. 3400/2. 3432.
Langhelwigsdorf 2060.
Langhermsdorf 2184.
Langlieben 3518.
Langneundorf 3049.
Langnickelgut 336. [1328.)
Langſeifersdorf Ober 1287.
„ Ndr. 1286. 1304. 1329.
Langwaltersdorf 1841.
Langwaſſer 4600.
Langwieſe 3717.
Lanietz 3475.
Lankau 721.
Lanken 401.
Lanſitz 2590.
Lany 4311.
Lapczyna 3521.
Larischka 4236.
Laſiſk 4202.
Laskarzowka 4293.
Laskowitz (Ohlau) 1207.
„ (Roſenberg) 4159.
Laſſiſken 1912.
Laſſoth 3862.
Laſſowitz (Roſenberg) 4160/1.
„ (Polen) 4578. 4583.
Laßwitz (Grottkau) 3682.
„ (Neuſtadt) 3953.
Latſcha 4310.
Latznow 4175.
Lauban 2872/3.
Laubsky 1063.
Lauden Deutſch 1577.
„ Klein 1549.
Lauerſitz 392.
Laugwitz 220. Neu 221.
Launervorwerk 659.
Lauskowe 596.
Lauterbach (Bolkenh.) 2061.
„ (Görlitz) 2404.
„ (Habelſch.) 500.
„ (Reichenb.) 1305.
Laziſk 4550. Mittel 4477.
Leboſchowitz 4287. (4351b)
Lederoſe 1633. 1672. (1619.)
Lehmwaſſer 1842.
Lehngut 1277.
Lehnhaus 3068.
Lehnmännereivorwerk 2081.
Lehſewitz 1490.
Leichnamer Forſt 3192.
Leimerwitz 3805.
Leipe (Breslau) 26. (35.)
„ (Falkenbg.) Neu 3596.
„ (Glogau) 2333.
„ (Jauer) Ndr. 2754. Mittel u. Ober 2744.
„ (Münſterberg) 685.
„ (Trebnitz) Groß 1729.
Leipitz 966.
Leipnitz 1995.
Leippa 3190/1.
Leippe Deutſch (Grottkau) I 3674. II 3630. 3683.
Leiſersdorf Ober 2499. 2543. 2566.
„ Mitt. 2499. Ndr. 2544.
„ Ober Ndr. 2545.
Leiſewitz 1256.
Leisnitz 3806.
Lenartowitz 3511.
Lendſchütz 1956.
Leng (Ratibor) 4094.
„ (Gr. Strehlitz) 4189.
Lenkau 3526.
Lenke 4135.
Lenſchütz 3476.
Lentſch 3863.
Lentzberg 4525.
Leobſchütz 3807.
Leonhardwitz 795.
Leontinenhof 2444.
Leopoldsberg 4060.
Leopoldshain 2405/6. 2454.
Leopoldshof 4220. 4226.
Leppersdorf 2798/9.
Lerchenberg 3028.
Lerchenborn 3117. (3156.)
Leſchczin 4551.
Leſchen 3403/4.
Leſchkowitz 2286.
Leſchna 4166.
Leſchnik 4172.
Leſchnitz 4186. 4249.
Leſchwitz (Görl.) 2407. 2455.
„ (Liegnitz) 2919. 2996.
Leſſen Groß 2591.
Leſſendorf 2185. 2240.
Leſt-Kauffung 3360.
Leſtwitzhof 4353.
Leubel 1957.
Leuber 4011.
Leubus 1958. 2032/3. (1935.)
Leubuſch 195.
Leuchten 1174.
Leutbach 2287.
Leuthen (Habelſchw.) 463.
„ (Neumarkt) 796. 879.
Leutmannsdorf 1372. 1438/9.
Liatkawe 549.
Libiſchau 3512.
Libowitz 4563.
Lichinia 3503.
Lichten 197.
Lichtenau 2833/4.
Lichtenberg (Görlitz) 2408.
„ (Grottkau) 235. [2456.)
„ (Ratibor) 4085.
„ (Sagan) 3301.
Lichtenwaldau 2109. 2151.
Lichtenwalde 484. [(2153.)
Liebegaſt 2697.
Liebel, ſ. Alt u. Neu.
Liebenau (Liegn.) 2920. 2997.

Liebenau (Münſterb.) 686.
„ (Wohlau) 1959.
Liebenthal (Löwenbg.) 3081.
„ „ Neundorf- 3085.
„ (Schönau)Hohen-3357.
Liebenzig 2233.
Liebersdorf 2792.
Liebethal 127.
Liebichau (Bunzlau) 2152.
„ (Sprottau) 3429.
„ (Waldenb.) 1843.
Liebſen 3311.
Liebſchütz 2186.
Liebſtein 2409.
Liedniz 196.
Liegnitz 2998.
Liegnitzer Vorwerke 2999.
„ Stadtforſt 2958. 3105.
Lieske 2709. 3192.
Lilienthal 152.
Lilikowe 565. [(2819.)]
Linda (Laub.) 2835/6. 2874
„ (Rothenburg) 3235.
Lindau 2227. 2241.
Linden (Bunzl.) 2153.
„ (Glogau) 2288.
Lindenau (Grottkau) 3684.
„ (Hoyerswerda) 2723.
Lindenbuſch 2921.
Lindengut 469.
Lindenhof (Bunzlau) 2155.
„ (Frankſt.) 299.
„ (Glatz) 356.
„ (Goldberg) 2568.
„ (Löwenberg) 3084.
„ (Reichenbach) 1278.
Lindenruh 2999.
Lindental 523.
Lindenvorwerk 4013.
Linderei 2307.
Lindewieſe 3919.
Linz 441.
Lipie 4426.
Lipine 4391.
Lipka 4390.
Lipke 2586.
Lippe 705.
Lippen (Falkenberg) 3560.
„ (Freyſt.) 2222. (2230.)
„ (Hoyerswerda) 2710.
Lipſa 2720.
Lipſchau-Dohms 2131. 3284.
Liptin 3770. (3787.)
Liska 3192.
Liſſa (Görlitz) 2410.
„ (Neumarkt) Deutſch
Liſſau 4425. [850. 853.]
Liſſek 4552.
Liſſowitz 4466.
Liſt 2528.
Litſchen 2714.
Lobedau 3631.
Lobendau Berg- 2474. Ob. 2500. Mitt. 2500. Ndr. 2502. Roth 2515. Neu 2517.
Lobetinz 797.
Lobkowitz 3979.
Lobris 2759. 2774.
Lodenau 3193.
Lodenberg 2622.
Löbensmüh 2415.
Löwen 3551.
Löwenberg 3082.
Löwengut 633.
Löwenſtein 238.
Löwitz 3808.
Logau 2837.
Logiſch 2289/90.
Logiſchen 402.
Lohe (Breslau) 119.
„ (Trebnitz) 1730.
Lohnau 3477.
Lohnia 4294.
Lohnig 1619.
Lohnitz 4565.
Lohſa 2715.
Loiſchwitz 1131.
Lomnitz (Görlitz) 2411.
„ (Habelſchwerdt) ſ. Altl.
„ (Hirſchberg) 2639. 2683.
„ (Roſenberg) 4178.
Lona-Lany 4311.
Loos (Grünberg) 2623.
„ (Sagan) 3310.
Looswitz 2154.
Lorankwitz 84.
Lorenzberg 1550.
Lorenzdorf (Bunzlau) 2131.
„ (Neuſtadt) 3995.
Lorzendorf (Namslau) 722. (Neumarkt) 798.
„ (Ohlau) 1208.
„ (Roſenbg.) 4127.
Loslau 4553.
Loſſen (Brieg) 197.
„ (Trebnitz) 1731. 1813.
Loßwitz 1960. 2034.
Louisdorf (Freyſtadt) 2187.
„ (Strehlen) 1551.
Louiſenhof (Coſel) 3507.
„ (Hirſchberg) 2685.
„ (Hoyerswerda) 2729.
„ (Kreuzburg) 3726.
„ (Lublinitz) 3841.
„ (Münſterberg) 685.
„ (Roſenberg) 4143.
„ (Sprottau) 3423.
„ (Striegau) 1623.
„ (Polen) 4371. 4485.
Louiſenthal (Oels) 1094.
Lowkowitz 3748.
Lowoſchau 4132. (4162.)
Lubek 4329.
Lubel 551.
Lubetzko 4426.
Lubie 4260.
Lublinitz 4427.
Lubom 4516.
Lubowitz 4095.
Lubſchau 4458.
Lubthal 821.
Lucaſine 4321.
Ludgerstal 4625.
Ludwigsdorf (Görlitz) 2412.
„ (Hirſchbg.) 2655. 2665.
„ (Kreuzbg.) 3749. (3734.)
„ (Löwenberg) 3026.
„ (Neiße) 3864.
„ (Neurode) 926. [1175.]
„ (Oels) 1064. 1109.
„ (Schweidnitz) 1373.
Ludwigshof 2999.
Ludwigsthal 4458.
Lübchen 403.
Lüben 3161.
Lübener Heide 3161.
Lückerwitz 1732.
Lüſſen 1673.
Lug (Falkenberg) 3573.
Luiſenhof (Lauban) 2875.
„ (Roſenberg) 4143.
„ (Sagan) 3347.
„ (Polen) 4415.
Lukow 4554.
Lungſchütz 806.
Lunke 575.
Luſche 2233.
Luthrötha 3255.
Luzine 1733.

Machen Deutſch 3304.
Machnitz 1734. 1814.
Maczeikowitz 4405.
Märtinau Gr. 1815. Kl. 1758.
Märzdorf (Glatz) 337. 346.
„ (Goldb.-H.) 2503. [361.]
„ (Grottkau) 3655.
„ (Hirſchberg) 2658.
„ (Löwenberg) 3083.
„ (Ohlau) 1209.
„ (Polen) 4370.
Mäuſeberg 2596.
Magdalenenau 3434.
Magnitz 27.
Mahlen 1735.
Mahlendorf Groß 3539.
„ Klein 3632.
Mahliau 1736/7.
Mahnau 2291.
Maifritzdorf 289.

Maiwaldau 3366.
Makau 4070.
Makoschau 4399.
Makowtschütz 3831.
Malapane 4039.
Malchow 3507.
Malepartus 4202. 4204.
Maliers 1098. 1901.
Malitsch 2755. 2775.
Malkowitz 3963.
Malkwitz 28. (113.)
Mallmitz (Lüben) 3118. 3162.
„ (Sprottau) 3428. 3433.
Mallnie 4247.
Mallschau 996.
Malschwitz 2188.
Malschwitzer Forst 3194.
Malsen 85. 153. (55.)
Maltitzer Heide 3218.
Maltschawe 1738.
Maluschütz 1816.
Mandelau 61.
Mangelwitz 2314.
Mangersdorf Klein 3561.
Mangschütz (Brieg) 198.
„ (Polen) 4369.
Mankelwitz 2922.
Mankerwitz 1739.
Mannsdorf 3920.
Mannsgrund 261.
Manze 1007. [723.
Marchwitz Deutsch 756. Groß
„ Windisch- 740. (726.)
Marentschine 608.
Margareth 23.
Margaretheneck 3354.
Margaretenhof (Görl.) 2398.
„ (Rothenburg) 3215.
Mariaalm 4563.
Mariahöfchen 29.
Mariahof (Cosel) 3482.
„ (Leobschütz) 3780.
Marjanthal 2222.
Marienau 1257.
Mariendorf 4380.
Marienfeld 2325.
Marienhof (Brieg) 198.
„ (Glogau) 2301.
„ (Grünberg) 2587. 2595.
„ (Habelschw.) 499.
„ (Liegnitz) 2960.
„ (Lüben) 3134.
„ (Münsterberg) 639.
„ (Namslau) 706.
„ (Neiße) 3928.
„ (Neustadt) 3963. 3966.
„ (Oels) 1792.
„ (Reichenbach) 1282.
„ (Rosenberg) 4143.
„ (Polen) 4416. 4523.
Marienrode 4202.
Marienthal 127.
Marienvorwerk 1083.
Markersdorf (Görl.) 2413/4.
„ (Neiße) 3921. [2458.
„ (Tsch.-Sl.) 4626.
Marklissa 2823.
Marklowitz 4555.
Markowitz 4096.
Markt-Bohrau 1576.
Marly 356.
Marquartowitz s. Markersdf.
Marsche 3581.
Marschwitz (Neumarkt) 799.
„ (Ohlau) 1210.
Marthahof 1869.
Martingut 1149.
Martinsberg 479.
Martinwaldau 2128. 2155.
Marxdorf 1374. 1440. (1358.)
Maserwitz 800.
Massel 1740.
Masselwitz 30.
Maßlischhammer 1741.
Matzwitz 1582.
Matheshof 3695. [(3752.)
Matzdorf (Kreuzburg) 3718.
„ (Löwenberg) 3034.
Matzkirch 3478.
Matzwitz 3633. 3685.
Mauer 3069.
Maureck 2837.
Mauschwitz 3540.
Mayerei 1073.
Mayhof 4095.
Maximilianenhof 3200.
Maywaldgut 3007.
Mechau (Guhrau) 404.
Mechau 4371.
Mechwitz 1211.
Medar-Blechhammer 3504.
Medlitz 1157.
Mednitz Ndr. 3285. Ob. 3312.
Meesendorf 801.
Meffersdorf 2838.
Mehltheuer 23.
Meiereivorwerk 3378.
Meierhof 636.
Melaune 2459.
Meleschwitz 31.
Mellendorf (Reichenb.) 1314.
„ (Sagan) Mittel 3286.
Ob. u. Unter 3313.
Melling 501.
Mellowitz 154. (125.)
Melochwitz 550.
Mengelsdorf 2415.
Merkelhof 4271.
Merschwitz 2923.
Mersine 1961.
Mertschütz 2924. 3000.
Merzdorf (Bolkenhain) 2077.
„ (Breslau) 127.
„ (Glogau) 2307.
„ (Hoyerswerda) 2698.
„ (Jauer) 2760. 2776.
„ (Münsterberg) 632.
„ (Sagan) 3339.
„ (Schweidnitz) Groß 1375. 1441.
Klein 1376.
Mesche 2592.
Meschkau 2292.
Messinitz 1902.
Metschkau 1674.
Metschlau 3405.
Mettkau 802.
Meuselwitz 2445.
Michalkowitz 4406.
Michelau 222.
Michelsdorf (Goldberg-H.) Ndr. 2504. Ob. 2561.
„ (Leobschütz) 3809.
„ (Namslau) 724. 757.
„ (Neumarkt) 803.
„ (Schweidnitz) 1442.
„ (Waldenburg) 1855.
Michelwitz (Brieg) 223.
„ (Strehlen) 1599.
„ (Trebnitz) 1742.
Miechowitz 3444.
Miedar 3447.
Miesce 3505.
Mikoleska, Mikoluschka 4602.
Mikultschütz 3450.
Milchau 2293.
Militsch (Cosel) 3479.
„ (Militsch) 551.
Milkau 3417.
Milzig 2624. 2632.
Minkowsky 725.
Mirkau 1176.
Mischline 4204.
Miserau 4487. 4601.
Miskowitz 630.
Mislawitz 552.
Mistitz 3480.
Mittelgut 2831.
Mittelhof (Glogau) 2307.
„ (Habelschw.) 473. 479.
„ (Kreuzburg) 3736.
„ (Lüben) 3115.
„ (Militsch-Tr.) 590.
„ (Strehlen) 1571.
„ (Gr. Strehlitz) 4191.
„ (Polen) 4479. 4543.
Mittelvorwerk 3261. [502.
Mittelwalde (Habelsch.) 481.
„ (Gr. Wartenb.) s. Neu-[mittelwalde.

Mittlau 2110. 2156.
Mlietsch (Nimptsch) 1030.
Mlitsch (Steinau) 1491. 1520.
Mochau (Jauer) 2754. 2756.
„ (Neustadt) 3971. 4012.
Mochbern 155. 156.
Modelsdorf 2567.
Modlau (Bunzl.) 2111.
„ (Glogau) 2294.
Modritz 2230.
Möhlten 338.
Möhnersdorf 2062.
Mölke 926.
Mönau-Rauden 2711.
Mönchhof 3301.
Mönchmotschelnitz 1962.
Mönchfurth 1943.
Mönchswald 2063. 2662.
Mörschelwitz 1377.
Mösen 3892.
Möttig 2929.
Mogwitz 3634.
Mohnau Groß 1378. 1443.
„ Klein u. Wenig 1345.
Moholz 3195.
Mohrau (Habelsch.) Alt 490.
„ (Neiße) 3884. 3922.
Mohrenthal 1508.
Mojawola 4379.
Mois (Löwenb.) Ober 3028.
„ „ Ndr. 3084.
„ (Neumarkt) Ober 881.
„ „ Nieder 880.
Moisdorf 2745. [(1629.)
Mokrau (Neustadt) 3956.
„ (Polen) 4478.
Mokrolohna 4200.
Mollna 3840.
Mollwitz 224.
Mondschütz 1963.
Morawetzhof 4616.
Morgenstern 2307.
Mortka 2715.
Moschczenitz 4546.
Moschen 3993. 3999.
Moschendorf 2505.
Moschenhof 472.
Moschwitz 645.
Mostken 4203.
Mosurau 3481.
Mops (Görlitz) 2416/7. 2460.
Mschanna 4557.
Muckendorf 3119.
Muckerau 851. 854.
Mücka 3236.
Mückendorf 1552. 3433a.
Mückenhain 3196.
Mückritz 1572.
Mügwitz 315. 362.
Mühl 2625.
Mühlatschütz Mittel 1145.
„ Ober 1065.
„ Ober u. Nieder 1066.
Mühlbach 3287.
Mühlbock 2131.
Mühlchen 723.
Mühldorf 343.
Mühlenvorwerk 3996.
Mühlgast 1492.
Mühlhof (Kreuzburg) 3726.
„ (Strehlen) 1561.
Mühlrädlitz 3120. (3143.)
Mühlrose 3232.
Mühlseiffen 3056. (3062.)
Mühlvorwerk (Freyst.) 2200.
„ (Kreuzburg) 3720.
Mühlwalde 3035. (3374.)
Mühlwitz 1148/9.
Mühnitz 1743.
Münchhof 634.
Münchwitz 157. (125.)
Münsterberg 687.
Münsterberg-Frankenstein 262/6. 671/4.
Muhrau 1654.
Mullwitz 3593.
Muritsch 1744/5. (1729.)
Murow 4040.
Muschlitz 1913.
Muskau 3231/2.
Musta Wendisch 3301.
Musternick 2295.
Myslowitz 4409. (4414.)

Naasdorf 3865.
Nädlitz Groß 32.
Nährschütz 1493.
Nahrten 405.
Naklo 4578. 4584.
Namslau 726.
Naplatken 4276.
Naselwitz 1002. 1031.
Nassadel (Kreuzb.) 3710. 3719.
„ (Namslau) 727.
„ -Goslau 3710.
„ (Polen) 4361.
Naßbrockuth 1032.
Nassiedel 3771.
Natschkau 3898.
Nauke 1067.
Naumburg a. Bober 3288.
Nechern'sche Haide 3197.
Nechlau 406.
Neida 2701.
Neidberg 2861.
Neidchen 1553.
Neiße 3866. 3923. (3909. 3917. 3943.)
Nenkersdorf 2223.
Nensa 4097.
Neobschütz 662. 667. 688.
Nesigode 597. [(630.)
Nesselgrund 465.
Nesselwitz (Cosel) 3522.
„ (Militsch) 566.
Netsche 1132 1177.
Nettkow Dtsch. 2612
„ Schles. 2606.
Nettschütz 2189.
Neu, s. auch unter den Stammnamen.
Neubude 3986.
Neudeck (Glatz) 316.
„ (Polen) 4589.
Neudorf (Bresl.) 108.
„ (Brieg) Kl. 191. 226. Gr. 199. 225.
„ (Frankenst.) Kl. 257.
„ (Freystadt) 2210.
„ (Goldberg-H.) am Grödityberge 2506. 2568.
„ a. Rennwege 2569.
„ (Grottk.) Kl. 3635. 3686.
„ (Hirschberg) 2637.
„ (Hoyersw.) 2691.
„ (Jauer) Groß 2757.
„ (Kreuzb.) 3720. (3715.)
„ (Liegnitz) 2967.
„ (Lüben) 3147.
„ (Münsterbg.) Deutsch-
„ (Neumarkt) 882. [655.
„ (Neurode) 927.
„ (Neustadt) 3997.
„ (Nimptsch) 967.
„ „ Roth 1000.
„ (Oels) 1068. 1086. 1110. 1178.
„ (Oppeln) 4064.
„ (Reichenbach) 1288. 1330. (1339.)
„ (Rosenberg) 4176.
„ (Sagan) 3289. 3314.
„ (Schweidnitz) 1379. 1444. (1403.)
„ (Steinau) 1512.
„ (Gr. Strehlitz) 4187.
„ (Wohlau) 2035. [4552.
„ (Polen) Fürstl. 4372.
Neudorf-Goitke 598.
„ -Goschütz 1914.
„ -Tworog 4320.
Neuen (Breslau) 116.
„ (Bunzlau) 2112.
„ (Polen) 4428.
Neues Vorw. (Neurode) 915.
„ (Reichenbach) 1282.
Neue Welt 3703.
Neufriedersdorf 3989.
Neugarten 1072.
Neugericht 1858.

Neugut (Gr. Wartenb.) 1871
Neuguth (Lüb.) 3146. [2131.]
Neuhammer (Bunzl.) 2111.
„ (Glogau) 2284.
„ (Grottkau) 3612.
„ (Sagan) 3290. [3406.]
„ Truppenübungsplatz
Neuhaus (Grünberg) 2613.
„ (Münsterberg) 635.
„ (Oels) 1069.
„ (Sagan) 3310.
„ (Waldenb.) 1851.
Neuhof (Beuthen) 3449/50.
„ (Bolkenhain) 2098.
„ (Cosel) 3193. 3523.
„ (Frankenst.) 243.
„ (Glatz) 342. [4324.]
„ (Gleiwitz) 4272. 4304.
„ (Glog.) Kuttlau- 2361.
„ (Habelschw.) 472.
„ (Hirschberg) s. Neuhoff.
„ (Hoyersw.) 2701. 2714.
„ (Leobschütz) 3771. 3773.
„ (Liegnitz) 2999.
„ (Lublin.) 3840. [689.]
„ (Münsterbg.) 681. 663.
„ (Namslau) 735. 746.
„ (Neumarkt) 766.
„ (Neustadt) 3980.
„ (Oels) b. Raake 1154.
„ „ b. Wiesegrade 1070.
„ (Ratib.) 4074/5. 4115.
„ (Rosenberg) s. Neuhoff.
„ (Rothenburg) 3246.
„ (Sprottau) 3434.
„ (Gr. Strehlitz) 4190.
„ (Striegau) 1634. 1675.
„ (Trebnitz) 1746.
„ (Gr. Wartenb.) 1898.
„ (Polen) 4479. 4507. 4516. 4522. 4543 4551. 4561.
Neuhoff (Hirschb.) 2638. 2640.
„ (Rosenb.) 4133. (3716.)
Neuhof-Neumen 663.
Neuhütte 4362. [(155.)]
Neukirch (Bresl.) 33. 158.
„ (Cosel) Groß 3482.
„ (Leobschütz) Dtsch. 3810.
„ (Schönau) 3367. 3383.
Neukleppen 3288.
Neukranz 2285.
Neuland (Löwenberg) 3066.
Neuliebel 3237.
Neumarkt 883.
Neumittelwalde 1879. 4363.
Neundorf (Bunzl.) 2157.
Neundorf (Görlitz) Kl. 2418.
„ „ Sohr- 2434. 2466.
„ „ Ober 2419.
Neundorf (Habelschw.) 482.
„ (Löwenb.) Klein 3036. Lang 3049. Gräfl. 3062.
„ (Neiße) Groß 3924.
„ (Rothenb.) Ndr. 3198.
Neundorf-Liebenthal 3085.
Neunz 3925.
Neurode (Breslau) 53.
„ (Neurode) 935. (944.)
„ (Trebnitz) 1740.
„ (Polen) 4362.
Neuschloß 567.
Neusorgau 1352.
Neusorge (Brieg) 198.
„ (Guhrau) 428.
„ (Goldberg-H.) 2472.
„ (Rothenburg) 3193.
„ (Wohlau) 1943.
Neustadt (Hoyersw.) 2694.
„ OS 3954. 4013.
Neustädtel 2242. [(3578.)]
Neuvorwerk (Falkenb.) 3544.
„ (Freystadt) 2190.
„ (Glogau) 2317.
„ (Grünberg) 2586.
„ (Guhrau) 428.
„ (Kreuzburg) 3712. 3714. 3724.
„ (Lüben) 3151.
„ (Militsch) 513. 538.
„ (Namslau) 709. 711.
„ (Neumarkt) 796. 804.
„ (Neustadt) 3987. 3994.
„ (Oels) 1052. 1075. 1089.
„ (Ohlau) 1212.
„ (Oppeln) 4043.
„ (Wohlau) 2018.
„ (Polen) 4378.
Neuwaldau (Sagan) 3291. 3340. (3266.)
Neuwalde (Militsch) 524. 553.
„ (Neiße) 3926.
„ (Trebnitz) 1747.
Neuwaltersdorf 470. (479.)
Neuwiese 2509.
Nickischhof 3135.
Niclasdorf (Strehlen) 1585.
Nicoline 3602. [1600.]
Niebe 407.
Nieborowitz 4261.
Nieborowitzerhammer 4262.
Niebotschau 4516.
Niebusch 2190.
Niecha 2420.
Niedane 4071.
Niederau 2555.
Niedergut 474. 1889. 2284. 2465. 3243. 3252.
Niederheide 3195.
Niederhof (Bolkenh.) 2064.
„ (Brsl.) 109. 159. (155.)
„ (Bunzlau) 2157.
„ (Cosel) 3454.
„ (Frankenst.) 273. (237.)
„ (Glatz) 340. [251.]
„ (Gleiwitz) 4290.
„ (Glogau) 2342.
„ (Goldberg-H.) 2490.
„ (Grottkau) 3613.
„ (Guhrau) 382. 405. 437.
„ (Habelschw.) 472. 479.
„ (Jauer) 2746. 2753.
„ (Kreuzburg) 3723.
„ (Landeshut) 2794.
„ (Lauban) 2853.
„ (Leobschütz) 3777.
„ (Lüben) 3130.
„ (Neiße) 3874.
„ (Neustadt) 3966.
„ (Nimptsch) 959.
„ (Oels) 1075.
„ (Oppeln) 4063.
„ (Reichenbach) 1288.
„ (Rosenberg) 4139.
„ (Schweid.) 1381. 1438.
„ (Sprottau) 3417.
„ (Gr. Strehlitz) 4191.
„ (Trebnitz) 1748. [4248.]
„ (Gr. Wartenb.) 1895.
„ (Wohlau) 1996.
„ (Polen) 4397. 4429. 4480/81. 4552.
Niedervorw. (Bolkenh.) 2050.
„ (Freyst.) 2227.
„ (Grünberg) 2597. 2628.
„ (Guhrau) 430.
„ (Lauban) 2878.
„ (Lüben) 3123.
„ (Sagan) 3261. 3273. (3284. 3298.)
„ (Schönau) 3367.
Niese 726.
Nieffen 1903. (1901.)
„ Fürstl. 4383.
Niefnig 1258.
Niegsen 1976.
Niehmen 1229. 1259.
Niekarm 4298.
Niemitz-Kauffung 3362.
Niemtsch 2699.
Niepaschütz 4323.
Nieproschin 4373.
Niesdrowitz 4210.
Niesnaschin 3483.
Niewa (Oppeln) 4050.
Niewe (Falkenberg) 3597.
Niewiadom s. Birkenau u. Lentzberg.
Niewiesche 4299.

Niewodnik 3541.
Niklasdorf (Frankenst.) 258.
„ (Grottkau) 3636.
„ (Striegau) 1655.
Niklashof 4069.
Nikolausdorf 2839. 2876.
Nikolstadt 3002. [(2846.)
Nikrisch 2421.
Nilbau 2362.
Nimbsch 3292.
Nimkau 804/5. 884.
Nimkowitz 1516.
Nimmersath 2072.
Nimptsch 1033. (1034.)
Nimsdorf 3184/5.
Nippern 806.
Nisgawe 1964.
Nistitz 1494.
Nitschendorf 1346.
Nitschkehof 345.
Nitschkenau 2158.
Nitterwitz 3637.
Nittritz 2618
Noes 3240.
Nogowschütz 4218.
Noldau 728. 758.
Nonnenbusch 1405.
Norigawe 1974.
Norok 3542.
Nossen Gr. 690. (3644.)
„ Wenig 642.
Noßwitz 2363.
Nostitz-Maltitz-Gebelziger Heide 3218.
Nowag 3859. 3888. 3927.
Nüßdorf 3576.

Oberammergau 3358.
Oberau Ober 3121. Mittel 3152. Ndr. 3153.
Oberecke 1570.
Oberglogau 3981. 4014.
Obergut 1889. 2060. 2284.
Oberheide 2101. [2877.
Oberhof (Bolkenh.) 2064.
„ (Breslau) 160. [2070.
„ (Bunzlau) 2157.
„ (Bunzl.) 2145. 2157.
„ (Cosel) 3523.
„ (Frankenst.) 273. (251.)
„ (Gleiwitz) 4272.
„ (Glogau) 2301. 2307.
„ (Goldbg.) 2555. [2360.
„ (Grünberg) 2595.
„ (Guhrau) 382. 401.
„ (Habelschw.) 462. 464.
„ (Hirschberg) 2639.
„ (Jauer) 2753. 2764.
„ (Kreuzburg) 3723.
„ (Lauban) 2853.
Oberhof (Lüben) 3094. 3125. 3145. 3157.
„ (Münsterberg) 681.
„ (Neiße) 3874.
„ (Neurode) 928.
„ (Neustadt) 3966.
„ (Oels) 1075. 1083.
„ (Ratibor) 4069. 4071.
„ (Reichenbach) 1281. 1288. 1295. 1309/10.
„ (Schönau) 3376.
„ (Gr. Strehlitz) 4191.
„ (Strehlen) 1571.
„ (Gr. Wart.) 1880. 1883.
„ (Polen) 4352. 4395. 4445. 4523. 4543. 4601.
Obermühle 2125.
Obernigk 1748.
Obernitz 1734.
Oberrennweg 2555.
Obertor, Am 2554.
Oberworw. (Bolkenh.) 2050.
„ (Freyst.) 2182. 2202.
„ (Jauer) 2749.
„ (Rothenb.) 3249.
„ (Sagan) 3273/4. 3298.
„ (Sprott.) 3394. 3405. [3413. 3427.
Oberwald 2399. (2377.)
Oberwitz 4188. 4250.
Obisch 2296. 2323.
Obrath 1054.
Obsendorf 807. 885.
Ochelhermsdorf 2593.
Ochotz 4041.
Ocklitz 808. 886.
Oczkow 4479.
Oderbeltsch 442.
Oderberg Preuß. 4112.
Oderhof (Falkenb.) 3542.
„ (Oppeln) 4028.
Odersch 4628.
Odervorwerk (Grünb.) 2595.
„ (Guhrau) 395.
„ (Steinau) 1514.
„ (Wohlau) 2009.
Oderwitz 161.
Oedernitz 3243.
Oels (Bunzlau) Alt 2133.
„ (Oels) 1071. 1111. Kl. 1133.
„ (Ohlau) Klein 1230.
Oelsa 3199.
Oelschen 1521.
Oelschvorwerk 2282.
Oelse 1635. 1676.
Oertmannsdorf 2840/1.
Ogen 3687. [(2872.)
Ohlau 1260/61.
Ohmsdorf 1380.
Olbendorf 1571. Ndr. 1601.
Olbersdorf (Frankenst.) 290. (238.)
„ (Habelschw.) 463 (503.)
„ (Münsterb.) 636. 691. (679.)
„ (Reichenb.) 1306. 1331.
Oldern Groß 124. 162. Kl. 34.
Oleschka 4225.
Olgahof 3496.
Ollsche 576.
Ollschin 4446.
Olschin 4548.
Olschina (Neustadt) 3989.
Olschofke 1915.
Olschowa 4195.
Oltaschin 97. (11.)
Omechau 3721.
Onerkwitz 809. (171.)
Oppatowitz 4597.
Oppau 4606a.
Oppeln (Oels) 1072.
Opperau 110. 163.
Oppitz 2693.
Orlowitz 3866.
Ornontowitz 4479.
Ortowitz 3506.
Orzech 4590.
Orzegow 4388.
Orzesche 4504.
Oschek 735.
Oschiek 4241.
Oschietzko 4167.
Oschin 4558. 4599.
Osseg 3673.
Osselwitz 1965.
Ossen 1880.
Ossig (Görlitz) Otsch. 2373/6.
„ „ Wendisch 2400.
„ (Lüben) 3122.
„ (Militsch) 599/600.
„ (Strieg.) 1677. (1660.)
Osten Groß 408.
Ostrawe 1966. 2036.
Ostrichen 2842.
Ostrog jetzt Schloß Ratibor.
Ostrolenka 4141.
Ostroppa 4349.
Ostrosnitz 3486.
Ostrowine 1073.
Oswitz 35. (152.)
Ottag Alt 1192.
Ottendorf (Bunzlau) 2113. 2159. 2120. 2159.
„ (Sprottau) 3420.
„ (Gr. Wartenb.) 1881.
Ottitz Schloß 4072.
„ Ober 4116. Neu 4117.
Ottmachau 3638. 3688.
Ottmuchow s. Potempa-O.
Ottmütz 4234.

Ottmuth 4248.
Ottohof 345.
Otto-Langendorf 1882.
Ottowald jetzt Malepartus.
Ottwitz (Breslau) 36. (40.)
„ (Strehlen) 1554.
Owschütz 4086.
Oyas 2925. 3003.

Paganz 3296.
Pahlowitz 2926.
Pakuswitz 1967.
Pallowitz 4559.
Pampitz 227.
Pangau 1074.
Pangel 968. -Altstadt 1034.
Paniow 4397/98.
Pannewitz 469.
Pannwitz 1749.
Pannwitzhof 322.
Pansdorf 2927.
Panten 2928/9.
Panten-Rehberg 2929.
Panthenau (Goldb.-H.) 2507.
„ (Nimptsch) Ober 969.
„ (Reichenb.) Ndr. 1307.
Pantken 2019/20.
Panzkau 1636.
Pappelhof 1750.
Paprotnik 4516.
Parchau 3123.
Parchwitz 2930. 3004.
Paritz 2120.
Paschkerwitz 1751.
Paschwitz 86.
Passieken 4585.
Pasterwitz 37.
Pathendorf 1968.
Patoka 3823.
Patschin 4263/4.
Patschiner Forst 4278.
Patschkau 3928.
„ Alt 3851. 3929.
Patschkey 1112. 1179.
Pattag 3316.
Paulau 228.
Paulinenhof (Namslau) 714.
„ (Rothenb.) 3193.
„ (Wohlau) 1927.
Paulinenhütte 4148.
Pauliner Wiese 3985.
Paulinum 2678.
Paulsbrunn 723.
Paulschütz 1901. [2422.]
Paulsdorf (Görlitz) Deutsch
„ (Namslau) 729.
„ (Rosenb.) Ober 4134.
„ „ Nieder 4173.
Paulshof (Glatz) 356.
„ (Lüben) 3111.
Paulshof (Neiße) 3928.
„ (Ratibor) 4068.
Paulwitz 1752.
Pause Dober- 3262.
Pavelschöwe 1969.
Pawelau 4363.
Pawelwitz 1789.
Pawlau 4073.
Pawlowitz (Gleiwitz) 4333.
„ (Polen) 4480.
Pawlowitzke 3487.
Pawonkau 3822. 4429.
Pechern 3293.
Pechofen 403.
Peicherwitz 887. (1639.)
Peickwitz 2722. [1332/37.]
Peilau 1289/96. 1313.
Peiskerau Klein 1213. Gr.
Peiskern 1970. [1262.]
Peiskersdorf 1297.
Peiskerwitz 810. [4351 c.]
Peiskretscham 4332/37.
Peisterwitz 1214.
Peiswitz 2570.
Peltschütz (Breslau) 38.
„ (Ohlau) 1210.
Penkendorf 1410.
Penzig 2385. 2423.
Perschau 4373.
Perschnitz Groß 622.
Perschütz 1753.
Persel 3114.
Peruschen 1971.
Peterhof (Grünberg) 2604.
„ (Oels) 1152.
„ (Sagan) 3283.
Peterkaschütz 577.
Peterkowitz 4560.
Petersdorf (Bolkenhain) Hohen 2059.
„ (Falkenberg) 3562.
„ (Gleiwitz) 4265.
Petersdorf (Goldb.-H.) 2508.
„ (Hirschberg) 2650. (2655. 2664/5.)
„ (Liegnitz) 2931.
„ (Löwenberg) 3049.
„ (Lüben) 3124. 3154.
„ (Nimptsch) 970.
„ (Sagan) 3294.
„ „ Groß 3315.
Petersgrund 2754.
Petershagen 692.
Petershain 3200.
Petersheide 3689.
Peterswaldau (Reichenbach) 1310. 1338.
„ (Sagan) 3295.
Peterswalde 1757.
Peterwitz (Bresl.) 111. 164.
Peterwitz (Frankenst) 257. 291.
„ (Grottkau) 3690.
„ (Jauer) 2746. 2777.
„ (Militsch) Klein 609.
„ (Neiße) 3894. 3930.
„ (Neumarkt) Gr. 811. 888.
„ (Oels) Klein 1180.
„ (Schweidnitz) 1381.
„ (Strehl.) 1586. [1445.]
„ (Trebnitz) 1754. 1817.
„ „ Groß 1795.
„ (Wohlau) Klein 1972.
Petrigau (Strehl.) 1578. 1602.
Petrikau (Nimptsch) 971.
Petschendorf 2571.
Petschkendorf Mittel 3125.
„ Nieder 3144.
Peuke 1134.
Peucker 504.
Pfaffendorf (Freyst.) 2243.
„ (Görlitz) Ober 2424. Nieder 2461.
„ (Landeshut) 2793.
„ (Liegnitz) 3005.
„ (Neumarkt) 883. 889.
„ (Reichenbach) 1298.
„ (Striegau) 1678.
Pfaffengrund 2635.
Pfarroggen 1973.
Pfeffermühle 1464.
Pflaumendorf 1755.
Philippsfeld 1202.
Piassetzna 4586.
Piekar Deutsch 4390.
„ Rudy- 4591.
Pietna Stiebendorf- 3984.
Pietze 4560. [4280.]
Pilchowitz 4266. Wielepole-
Pilgramsdrf. (Goldberg-H.)
„ (Lüben) 3126. [2509.]
„ (Pleß) 4481.
Pilgramshain 1637.
Pillwösche 3639.
Pilsnitz 39.
Piltsch (Glatz) 363.
„ (Leobschütz) 3811.
Pilzen 1382. 1446.
Pilzendorf 3453.
Pinquart 2312.
Pinxen 1796.
Pirl 2932.
Pirnig 2594. 2607.
Pirscham 40. [890.]
Pirschen (Neumarkt) 849.
„ (Trebnitz) 1756.
Pischkawe 1155.
Pischkowitz 317.
Piskorsine 1974. 2037.
Pissarzowitz 4334. [(3743.)]
Pitschen (Kreuzburg) 3750.

Pitschen(Strieg.) 1638.1679. (1650. 1660.)
Pläswitz 1639. 1680.
Plagwitz 3037.
Plania 4118.
Plawniowitz 4267.
Pleische 112.
Pleischwitz-Treschen 101.
Pleß 4485—4501.
Plieschnitz 3543.
Plohe 1582
Plohmühle 1555.
Plothow 2608.
Plottnitz (Frankenst.) 252/6.
„ (Nimptsch) 997.
Pluder 3837. [4335.
Pluschnitz(Gleiw.)Kl. 4332.
„ (Gr. Strehl.) Gr. 4219.
Pluskau 2038.
Pniow 4268.
Pniowitz 4586.
Poczieha 4047.
Podbor 4251.
Poditau 318.
Podlenze 4469.
Podlesch 3488.
Podolschine 4190.
Podrosche 3201.
Pöpel 165.
Pogarell 229. (184.)
Pogarth 1556.
Pogorzelletz 3511.
Pogrzebin 4512.
Pogul Klein 1975. 2039.
Pohlanowitz 166. (152.)
Pohldorf 464.
Pohlom (Gleiwitz) 4340.
Pohlschildern 2933.
Pohlsdorf (Gleiwitz) 4308. 4312. (4286.)
„ (Goldb. H.) 2510.
„ (Neumarkt) 812. 891.
Pohlwitz 2934.
Poischwitz 2778. Ober 2741.
„ Nieder 2747.
Polach 3127.
Polame 2587.
Polanowitz 3722.
Polgsen 1976/7.
Politz 520.
Polkau 2078.
Polke 2581.
Polkendorf 813.
Polkwitz 2297/8.
Pollentschine 1757.
Pollogwitz 41. (98.)
Polnischer Wald 4430.
Polnisch-. Weitere Orte s. unter den Stammnamen.
Polsnitz (Neumarkt) 892.
Polwitz(Waldenburg)1840.
Polwitz 1215. [1862.
Pombsen 2748.
Pommerswitz 3772.
Pomorske 568.
Pomsdorf Ober 638. 693.
„ Nieder 637.
Ponientzütz 4074.
Ponischowitz 4300.
Ponoschau 3823.
Pontwitz 1075. (1172.)
Poppelau (Oppeln) 4042.
Poppelwitz 946. 1035.
Poppschütz 2191/3. 2227.
Poremba (Groß Strehlitz)
Porlewitz 409. [4196. 4219.
Porombek s. Holtzhagen.
Porschütz 2299.
Porschwitz 1513.
Posadow 4264.
Poschilleck 4063.
Poscholkau 4168.
Poselwitz 2935. 3006.
Poseritz (Nimptsch) 972.
Posmyk 4376.
Posnowitz 4229.
Posottendorf 2425.
Possen 2160.
Postel 525.
Postelwitz 1076.
Postenvorwerk 3721.
Poßnitz 3773.
Potempa 4317.
„ -Ottmuchow 4350.
Potzenkarb 3489.
Powitzko 601.
Pramsen (Brieg) 203.
„ (Neustadt) Gr. 4015.
„ „ Klein 3955.
Praukau 1978.
Prauske Ober 3202. [2779.
Prausnitz(Sauer)2749.2763
„ (Militsch) 623.
Prauß 999. 1306.
Preichau 1495.
Preiland 3867.
Preilsdorf(Volkenhain)2082.
„ (Striegau) 1656.
Preiswitz 4601.
Preschlebie 4269.
Prieborn 1557/8. 1603.
Priebus (Rothenbg) Klein
„ (Sagan) 3316. [3201.
Priedemost 2364.
Prietzen 1077/8.
Primkenau 3419 ff. 3423.
Prinkendorf 2945.
Prinsnig 2936.
Prinzdorf 2131.
Prisselwitz 42. 167.
Pristelwitz 1758.
Pristram 973. 1036.
Prittag 2595.
Probnitz Deutsch 3970.
„ Polnisch 4016.
Proboschowitz 4304.
Probotschütz 1759.
Probstberg 3972.
Probstei 814.
Probsthain 2511. (3355.)
Prockendorf 3931.
Profen 2761. 2780.
Prondy 4448.
Pronzendorf 1496. 1522.
Proschlitz 3723.
Proschowitz 4098.
Prosgawe 1979.
Proskau 4043/4.
Protsch (Breslau) 43.
„ (Militsch) 526. (525.)
Protschkenhain 1378. 1447.
Protzan 292.
Prschiedrowitz 1011.
Pruskau 4169.
Przeborowitz 3486.
Przedewsie 4509.
Przelaika 4407.
Przerwa 4248.
Przybor jetzt Waldheim.
Przygorselle 744.
Przytocna 4174.
Psaar 4459.
Pschow 4561.
Pschpschowka s. Waldenau.
Pstrzonsna jetzt Fischgrund.
Psurow 4154.
Ptakowitz 3441.
Pudigau 957.
Puditsch 1760.
Pühlau 1153.
Pürben 2244.
Pürbischau 1704. 1818.
Pürschen 2300.
Pürschkau 2194.
Puschine 3544.
Puschkau (Sagan) 3317.
„ (Schweidn.)1383.1448.
Puschkowa 87. (182.)
Puschmühle 1353.
Puschvorwerk (Sagan) 3255.
Puschwitz 815.
Pustki (Gleiwitz) 4339.
Putschlau 2301.

Qualkau 1384.
Quallwitz 1980.
Quanzendorf 974.
Quarghammer 4286.
Quaritz 2302.
Queitsch 1385.

Querbach 3057. (3062.)
Querseiffen 2682.
Quickendorf 239.
Quilitz 2365. (2355.)
Quitzdorf 3250.
Qumälisch 3318.
Quolsdorf (Volkenh.) 2091.
„ (Rothenburg) 3203.
„ (Sagan) 3319.
Quosnitz 1263.

Raaben (Schweidnitz) 1386.
Raake (Oels) 1156.
„ (Trebnitz) Groß 1761.
„ (Wohlau) 2040.
Raatz 661.
Raben (Jauer) 2761.
Rabenau 443.
Rabenberg 2444.
Rabenmühle 2314.
Rabishau 3051. 3058. (3062.)
Rabsen 2303.
Rachen 816.
Rachowitz 4313.
Rackelsdorf 512.
Rackschütz 848. 893.
Rackwitz (Löwenb.) Gr. 3086.
Wenig 3067.
„ (Oels) 1128.
Raczkow 4480.
Radau 4135. (4162.)
Radaxdorf 817. 894.
Radchen 2512/3.
Radeck 3163.
Radelau 1702.
Radine 1883.
Radisch Gr. 3204.
Radlin 4553.
Radlok 4583.
Radlowitz 1264. (1197.)
Radmeritz 2426.
Radoschau (Cosel) 3516.
„ (Polen) 4413.
Radschütz 1497. (1486.)
Radstein 3956.
Radun 4270.
Raduschkowitz 1216.
Radwanitz 7. (16. 168.)
Radzionkau 4587.
Radziunz 602.
Rädel 3259.
Rädlitz Ndr. 1498. Ob. 1523.
Rätsch 694.
Räudchen 410/1.
Raischmannsdorf 2937.
Rakau 3774.
Ramischau 1693.
Ranchwitz 999.
Randowhof 1047.
Rankau 1003. 1037. (1567.)
Rankehof 3613.
Ransdorf 2304.
Ransen 1499. 1524.
Ransern 44.
Raschdorf Raudnitz- 240.
Raschen 1762.
Raschewitz 1763.
Raschgrund 910.
Raschowa 3490.
Raschütz 4520.
Raschwitz 3566.
Rasenvorwerk 2190.
Rasselwitz Klein 56. 98. 3993 4001.
„ Deutsch 4017.
Rateiski 708.
Rathau 1978. 2041.
Rathe 1113. 1181.
Rathen (Neumarkt) 852. 855.
„ (Neurode) 912. 936/7.
Rathmannsdorf 3932.
Ratibor 4099. (4118.)
Ratiborhammer 4093.
Ratsch 4075.
Ratschinhof 472.
Ratzen 2716.
Rauden Mönau- 2711.
„ (Ratibor) 4108/09. (4107.)
Raudnitz-Raschdorf 240.
Raudten 1500. 1525.
Raupenau 3114.
Rauscha 2385.
Rauschwalde 2462.
Rauschwitz (Glatz) 364.
„ (Glogau) 2366.
Rauske (Falkenberg) 3545.
„ (Striegau) 1657. 1681.
Raußе 818.
Raußen 3320.
Rautke 3563.
Rayschen 1981.
Rechenberg 2514.
Redwine 4206.
Reesewitz 1150.
Regensberg 3062.
Rehberg Panten- 2929.
Reibnitz (Breslau) 45.
„ (Hirschberg) 2668/9.
Reichardt 1296. [2684.
Reichau 975.
Reichen (Guhrau) 412.
„ (Lüben) 3128/9.
„ (Namslau) 747 [2092.
Reichenau (Volkenh.) 2063.
„ (Frankenst.) 293. 693.
„ (Freystadt) 2245.
„ (Glatz) 319.
„ (Sagan) Groß 3296.
„ „ b. Priebus 3321.
Reichenbach (Görlitz) 2427/8.
„ (Reichenb.) 1339.
„ (Sagan) 3341.
Reichenforst 913.
Reichenstein 294.
Reichgut 2068.
Reichhardt 1296.
Reichwald 2042.
Reichwaldau 3368.
Reichwalde 3205.
Reideburg 681.
Reihe 2256.
Reilshof 4197.
Reimen 3868.
Reimswaldau 1844. 1863.
Reinberg (Glogau) 2259.
Reindörfel 648. 668.
Reinersdorf 3724.
Reinerz 320. 365.
Reinfeld 856.
Reinschdorf (Cosel) 3527.
„ (Neiße) 3899. 3933.
Reinshain Ober 2195. Ndr. 2210
Reisau 1008. [
Reisendorf 3665.
Reisewitz 3640.
Reisezagel 246.
Reisicht Haynauisch 2546.
Renatenhof 2099. [366.334.
Rengersdf. (Glatz) 321/24.
„ (Lauban) 2860.
„ (Rothenburg) 3206.
„ (Sagan) 3342.
Rennwegvorwerk 2555.
Repetzko 4597.
Reppersdorf 2750.
Reppline 46.
Repsch 3982.
Repten 4598.
Rettkau 2305.
Retzitz 4271.
Retzitzerhütte 4278.
Reudchen 1982.
Reumen 663. 695.
Reußendorf (Landesh.) 2800.
„ (Waldenbg.) 1833. 1864.
Reuthau 3407.
Reyersdorf 466. (463.) 505.
Riebischhof 329.
Riebnig 200.
Riegel 1640. 1682.
Riegersdorf (Frankenst.) 295.
„ (Neustadt) 3957/8. 4018.
„ (Strehlen) 1604
„ (Polen) 4482.
Rieglitz 3934.
Riemberg (Goldb.-H.) 2572.
„ (Wohlau) 1983.
„ (Polen) 4358.
Riemendorf 3044. 3087.

Riemertsheide 3935.
Riesack 3183.
Riesenthal 1735.
Rietschen 2385. 3207.
Rietschütz 2341.
Rinnersdorf 3130/31.
Rippin-Ellguth 1899.
Rippin (Polen) 4374
Ritterswalde 3866. 3936.
Robertshof 2285.
Rocksdorf 244.
„ (Rosenberg) 4123.
„ (Schönau) 3369.
Röchlitz 2564. 2573.
Röhrsdorf (Volkenhain) Alt 2064. 2093.
„ (Hirschb.) Bober- 2659.
„ „ Wüste- 2644.
„ (Löwenb.) gräfl. 3059.
Rönischgut 959. [3062.]
Röversdorf 3370/1.
Rogau (Cosel) 3491.
„ (Falkenb.) 3564.
„ (Frankenstein) 249.
„ (Grottkau) 3641.
„ (Liegnitz) 2938.
„ (Oppeln) 4055.
„ (Polen) 4513.
„ -Rosenau 1387. 1449.
Rogauhof 4513.
Rogelmühle 711.
Rogelwitz 201.
Rogoisna 4562.
Rogosawe 527.
Rogow 4070.
Rohnau 2801. [2095.]
Rohnstock 2079. 2094. Ober-
Rohow 4611.
Rohrau 1217.
Rohrlach 3380.
Rohrwiese 2190.
Rokitsch 3490.
Rokittnitz 3445.
Romberg 47.
Rommenau 819.
Romnitz 2939.
Romoltwitz 820.
Roms 367.
Roniken 4353.
Rosalienhof 3724.
Roschkau 4087.
Roschkowitz 3725.
Roschowitzdorf 3492.
Roschwitz 368.
Rosdzin 4409.
Rosen (Kreuzburg) 3726.
„ (Leobschütz) 3812.
„ (Strehlen) 1559/60.
„ (Striegau) Gr., Kl. u. Ober 1641.
Rosenau (Liegnitz) 2940. 3007.
„ (Schönau) 3356.
„ (Schweidn.) 1387. 1449.
Rosenbach 241.
Rosenberg Alt 4136.
Rosenhain 1265.
Rosenhof (Frankenstein) 299.
„ (Goldb.-H.) 2534.
„ (Sagan) 3293.
Rosenig 2941. 3008.
Rosenthal (Breslau) 48. (152.)
„ (Brieg) 197. 230.
„ (Bunzlau) 2161.
„ (Freystadt) 2224.
„ (Habelschwerdt) 485. (486.) 506.
„ (Schweidnitz) 1377.
Rosenvorwerk 88.
Rosmierka 4242.
Rosmierz 4243.
Rosniontau 4197.
Rosnochau 3989.
Rossocha 4052.
Rostersdorf 1501. 2286.
Roswadze 4189.
Roßberg 3442.
Roßdorf 3565.
Roßhof 3854.
Roßwitz 1009.
Rotergut 469.
Rothbrünnig 2574.
Rothenburg 3241.
Rothenburger Vorwerk 2608.
Rothenzechau 2644.
Rother Hof 1291.
Rotherinne 1158.
Rothes Vorwerk 309.
Rothhaus (Brieg) 185.
„ (Neiße) 3869.
Rothkirch 2942.
Rothkirchhof 3135.
Roth-Kirschdorf 1388.
Rothlach 2114.
Roth-Lobendau 2515.
Roth-Neudorf 1000.
Rothschloß 976. (1032.)
Rothsürben 49.
Rothvorwerk 2182.
Rothwaltersdorf 928. 938.
Rothwasser 2463.
Rottwitz 3880.
Royn 2943/4. 3009.
Ruda (Ratibor) 4100.
„ (Polen) 4394.
Rudelsdorf (Laub.) 2843/4.
„ (Neurode) 917.
„ (Nimptsch) 1013. 1038.
„ (Gr. Wartenbg.) 1883.
Rudelstadt 2065.
Ruderswald 4088.
Rudnau 4295.
Rudnik 4076. (4071.)
Rudolfshof 2224.
Rudolfswaldau 1845.
Rudolphsbach 2945.
Rudolphshof 3352.
Rudoltowitz 4488.
Rudy-Piekar 4591.
Rudzinitz 4272.
Rückers 347.
Rückersdorf 3408. 3435.
Rüstern Mittel 2889.
Rützen 413.
Ruhberg 2685.
Ruhland 2706.
Rungendorf 1356. 1428.
Runzen 1266. (1035.)
Ruppendorf 3322.
Ruppersdorf 1561. 1605.
Ruptau 4563.
Ruschinowitz 4447.
Ruschkowitz 977.
Ruthshof 2153.
Rux 1764.
Rybna 4579.
Rybnik 4564.
Rzendowitz 3832.
Rzetzitz 3493.
Rzuchow jetzt Schönburg.
Rzyzisken 1906.

Saabe 742.
Saabor (Grünberg) 2620.
„ (Neumarkt) 821.
Saalberg 2655.
Saara 796.
Saarau 1389.
Saarawenze 822.
Saatz 3297.
Sabagne 3712.
Sabel Alt 2306. (2347.)
Sabine 3577.
Sabiok 1059.
Sabitz 3132.
Sablath 895.
Sabor (Glogau) 2254.
Saborwitz 414.
Sacharsowitz 4345.
Sacherwitz 50.
Sachwitz 823.
Sackenhoym 3509.
Sackerau (Ohlau) 1218.
Sackerschöwe 1765.
Sacrau (Münsterb.) 651. 665.
„ (Oels) 1182. 1792.
Sacrau (Gr. Strehl.) 4190.
„ (Gr. Wartenb.) 1916.
„ -Turawa 4051.
Sadewitz (Breslau) 113.
„ (Nimptsch) 978.

Sadewitz (Oels) 1183.
Säbischdorf 1450.
Sägen 1606.
Sämannshof 539.
Sägewitz 51. 52. 168.
Sänitz 3208.
Särichen 3244.
Sagan 3323. 3343. (3310.)
Sagan'sche Heide 3310.
Sagschütz 824.
Sakrau (Cosel) 3520.
Salesche (Namslau) 745.
„ (Gr. Strehlitz) 4191.
Salisch 2307.
Sallschütz 415. 449.
Salzbrunn Ob. 1846. 1865.
Sambowitz (Breslau) 169.
„ (Ohlau) 1217.
Samitz (Glogau) 2308.
„ (Goldbg.-H.)2516.2535.
„ (Lüben) 3161.
Sandau 4614.
Sanderhof 1630.
Sandförstgen 3174.
Sandhof (Oels) 1117.
„ (Polen) 4475.
Sandowitz 4203. (4253.)
Sandraschütz 1917.
Sandvorwerk(Falknb.)3602.
Sapraschine 1766.
Sarnau (Gleiwitz) 4336.
„ (Kreuzb.) 3727.(3708.)
Sarne (Falkenberg) 3566/7.
Sasterhausen 1642.
Sattel 2620.
Satteldorf 3642.
Sattkau 49.
Saubernitz 3253.
Sauermannsmühle 2589.
Saul Gr. 378. Kl. 450. (414)
Sausenberg 4162.
Sayne 610.
Sbitschin 4375.
Sbittke 731.
Schabenau 416.
Schabitzen 2342.
Schadehof 529. [3209.
Schadendorf (Rothenburg)
„ (Sprottau) 3429.
Schaderwitz 3546.
Schadewalde 2845.
Schadewinkel 896.
Schädlitz 4496.
Schäferberg (Wohlau) 1953.
Schäferei (Breslau) 44.
„ (Cosel) 3454.
„ (Frankenst.) 242.
„ (Görlitz) 2415.
„ (Goldb.-H.) 2502.
„ (Guhrau) 437.
Schäferei(Militsch) 522. 552.
„ (Oels)1057.1091.1132.
„ (Oppeln) 4055.
„ (Rothenbg.) 3206.
„ (Sagan) 3262.
„ (Gr. Strehlitz) 4182.
„ (Wohlau) 1964. 1977. 2009.
Schäfereihof(Bunzlau)2119.
„ (Falkenb.) 3575.
„ (Goldberg-H.) 2501.
„ (Guhrau) 430.
„ (Jauer) 2746.
„ (Namslau) 731. 746.
„ (Neiße) 3864.
„ (Oels) 1092.
„ (Reichenbach) 1279.
„ (Schweidn.) 1381.
„ (Steinau) 1493. 1500.
„ (Wohlau) 1978.
Schäfereivorwerk (Breslau) 35. (44. 77.)
„ (Freystadt) 2190.2192. 2204.2226/7. [2295.
„ (Glogau) 2269. 2278.
„ (Grünb.) 2615. 2621. 2628.
„ (Guhrau)383.385.421.
„ (Habelschwerdt) 462.
„ (Lauban) 2810.
„ (Liegnitz) 2936. [597.
„ (Militsch)543.550.590.
„ (Namslau) 704. 730.
„ (Neumarkt) 777. 804.
„ (Oels) 1076.
„ (Rothenb.) 3184. 3190.
„ (Sagan) 3278/9.
„ (Schweidnitz) 1410.
„ (Sprott.)3396.[1768.
„ (Trebnitz) 1723.1747.
„ (Gr. Wartenb.) 1898.
„ (Wohlau) 1921. 1956. 1972. 1978.
Schäferhof (Glatz) 348.
Schätz 417. (378.)
Schafferhof 2660.
Schakanau 4273.
Schalkau 53.
Schalscha 4274.
Schammerwitz 4077.
Schanz 4061.
Scharfenberg 3547.
Scharfeneck 914.
Scharfenort 2517.
Scharkow 4275.
Scharley 4390.
Scharnoßn 4198.
Schartowitz 3997. 3999.
Schauermühle 2121.
Schauerwitz 89. 170.
Schebitz 1767. (1764. 1775.)
Schechowitz 4324.
Schedlau 3594.
Schedliske 3585.
Schedlitz 4230.
Scheibau 2196.
Scheibenhof 462.
Scheibsdorf 3010.
Scheidelwitz 1214.
Scheidewinkel 918.
Schekai 3988.
Schelitz 3959/60.
Schellendorf 2518/9.
Schemrowitz 3824. 3833.
Schepankowitz 4612.
Scheppanowitz 3568.
Scheppelwitz 3598.
Schertendorf 2596. 2609.
Schewkowitz 4201.
Schichowitz 4101.
Schickerwitz 1158.
Schidlawe 1763.
Schiedlagwitz 90. 171. (809.)
Schiedlow 3586.
Schierakowitz 4314/15.
Schierau 2520.
Schierokau 3841.
Schieroth 4343.
Schildau 3372.
Schildberg 650. 696.
Schilde 3870.
Schildern Klein 3011.
Schilkowitz 1984.
Schillermühle 54.
Schillersdorf 4627.
Schimischow 4243.
Schimmelei 682.
Schimmelwitz(Liegnitz)2946.
„ (Neumarkt) 897. (787.
„ (Trebnitz)1768.[834.
Schimnitz Groß 4063.
Schimnitz Klein 4043.
Schimonia 4243.
Schindlersfelde 730.
Schindroß 4585.
Schiroslawitz 3713.
Schlabitz (Guhrau) 451.
„ (Militsch) 554.
Schlabotschine 555.
Schlaney 325. 369.
Schlanowitz 1985.
Schlanz 55.
Schlaßwitz 424.
Schlatzmann 2309.
Schlaube 418/9.
Schlaupe 825.
Schlauphof 2947.
Schlaupitz (Neiße) 3881
„ (Reichenbach) 1315.
Schlaupp 1986. [1340.

Schlauroth 2464. (2391.)
Schlause 639. 697.
Schlawa 2197.
Schlegel 915.
Schlegenberg 3775. (3807.)
Schleibitz (Neiße) 3891.
„ (Oels) 1151.
Schleife (Rothenburg) 3232.
Schleise (Gr. Wartenb.) 1900.
Schlenz 578.
Schlesiengrube 4391.
Schles.-s.u.d.Stammnamen.
Schleßwitz 1987.
Schlichtingsheim 384. 406. 415. 2334.
Schliesa Alt 98. Neu 56.
Schlösselgut 2868.
Schlösselhof 1289.
Schlogwitz 3961.
Schloin (Glogau) 2367.
„ (Grünberg) 2633.
Schloß Giersdorf- 271.
Schloßgut 2593. (2284.)
Schloßhof (Bunzl.) 2153.
Schloßhof (Cosel) 3482. 3523.
„ (Glatz) 340. 348. (336.)
„ (Guhrau) 401. [342.]
„ (Habelschwerdt) 472.
„ (Lüben) 3141.
„ (Münsterberg) 681.
„ (Neurode) 932.
„ (Neustadt) 3966.
„ (Ratibor) 4069. 4085.
„ (Polen) 4394.
Schloßvorwerk (Volkenh.)
„ (Glogau) 2359. [2050.]
„ (Grünb.) 2628.
„ (Kreuzburg) 3724.
„ (Militsch) 551.
„ (Sagan) 3273.
„ (Sprottau) 3394. 3427.
„ (Gr. Wartenb.) 1901.
Schlottau 1819.
Schlottauer Mühlen 1820.
Schlottendorf 296.
Schlottnig 3012.
Schmachtenhain 836.
Schmardt 3728/9.
Schmart-Ellguth 1769.
Schmarse 1135. 1184.
Schmartsch 57.
Schmeisdorf 3776.
Schmeliske 567.
Schmellwitz (Neumarkt) 826.
„ (Schweidnitz) 1411.
Schmelzdorf 3871.
Schmiedeberg (Hirschberg) 2641. 2685.
„ (Namslau) 711.
Schmiedefeld 58.
Schmiedegrund 1299.
Schmiegrode 603. 624.
Schmitsch 4019.
Schmitzdorf 979.
Schmochwitz 2948.
Schmögerle 1988. [726. 720.]
Schmograu (Namslau) 731.
„ (Wohlau) Groß 2043.
„ „ Klein 1989.
Schmolitz 3937.
Schmollen 1114/6. 1185.
Schmoltschütz 1079.
Schmolz 59. 172. (134.)
Schmolzhof 1294.
Schmottseiffen 3088.
Schnallenstein 484/6.
Schneiderhof 345.
Schnellendorf 3548/9.
Schnellenfurt 2131.
Schockwitz 1267.
Schodelwitz 244.
Schöbekirch 827.
Schönaich 2224.
Schönau (Brieg) 231.
„ (Glogau) 2310.
„ (Habelschwerdt) b. Landeck 467. b. Mittelw. 481.
„ (Liegnitz) 2900.
„ (Neumarkt) 828.
„ (Oels) 1080/1.
„ (Schönau) 3384. Alt
Schönbach 829. [3373. 3385.]
Schönbankwitz 60.
Schönberg 2846. 2877/8.
Schönborn (Bresl.) 61. (11.)
„ (Liegnitz) 3013.
„ (Rothenburg) 3210.
Schönbrunn (Laub.) 2847.
„ (Leobschütz) 3813.
„ (Namslau) 742.
„ (Sagan) 3298.
„ (Schweidnitz) 1451.
„ (Strehlen) 1607.
„ (Wohlau) 1941.
Schönburg 4565.
Schöndorf 2131.
Schöneich 3344.
Schöneiche (Neumarkt) 830.
„ (Gr. Wartenbg.) 1917.
„ (Wohlau) 1990.
Schönellguth 1770.
Schönfeld (Brieg) 202. 232.
„ (Bunzl.) 2115/17. 2162.
„ (Goldbg.-H.) 2521.
„ (Habelschwerdt) 482.
„ (Kreuzburg) 3730.
„ (Schweidnitz) 1390.
„ (Strehlen) 1579. 1608.
Schönharte 634.
Schönheide (Frankst.) 242/3.
„ (Grottkau) 3643.
Schönhof 4458.
Schönjohnsdorf 651. 665.
Schönsteine 1885.
Schönwald (Kreuzburg) 3751.
„ (Rosenb.) 4137. (4128.)
„ (Gr. Wartenb.) 1917.
Schönwaldau 3374.
Schönwalde (Frankenst.) 259.
Schönwalde (Neiße) 3872.
Schönwiese 3777.
Schönwitz 3550.
Schöps 2429.
Schoffschütz 4177.
Schollendorf 1884.
Schollwitz 2066.
Scholtisei 932. (401. 2209.)
Scholzegut 2999.
Scholzhof 326.
Schomberg 3443.
Schonke 3752.
Schonowitz 4078.
Schoppinitz 4409.
Schoschow 4522.
Schosdorf 3038/41.
Schoslawe 2581.
Schosnitz 62.
Schosnoske 2581.
Schottgau 63.
Schottwitz 64. (166.)
Schräbsdorf 244.
Schreckendorf 507.
Schreibendorf (Brieg) 233.
„ (Landeshut) 2794.
„ (Strehlen) Ndr. 1574.
„ „ Mittel 1573. 1609.
„ „ Ober 1575. (1568.)
„ „ Unter 1536.
„ -Kleinholz 481.
Schreiberbach 2834 [2664/5]
Schreiberhau 2651. (2655.)
Schreibersdorf (Lauban) 2848/50. 2879. (2872.)
„ (Neum.) 898.
„ (Neustadt) 3983.
„ (Polen) 4378.
Schrepau 2363.
Schriegwitz 831.
Schrien 2311.
Schrom 297.
Schubersee 420. (438.)
Schüsselndorf 234.
Schützlitz 32.
Schüttlau 421/2.
Schützendorf (Grottkau) 3644.
„ (Liegn.) 2949/50. (766.)
„ (Oels) 1082. [1640.]
Schuhmacherhof 2285.
Schurgast 3603.

Schwärze 3990. [3895. 3938.]
Schwammelwitz 3866. 3890.
Schwandorf 3873.
Schwanowitz 203.
Schwarmitz 2605. (2602.)
Schwarzau 3133.
Schwarzbach (Hirschb.) 2642.
„ (Hoyerswerda) 2707.
„ (Lauban) 2816.
Schwarzkollm 2694.
Schwarzvorwerk 407. [4153]
Schwarzwald (Rosenberg)
„ (Polen) 4431. (4392.)
Schwarzwaldau 2802. (2804.)
Schwedeldorf Ob. 304. 327/9. 349. Nieder 326.
Schwedlich 3691.
Schweidnitz 1452.
Schwein Groß 2296.
„ Klein 2312.
Schweinberg 832.
Schweinbraten 1610. (1549.)
Schweinern Klein 1771.
Schweinevorwerk (Rothenburg) 3206.
„ (Polen) 4418.
Schweinhaus 2067. [(2630.)]
Schweinitz (Grünb.) 2597/9.
„ (Lauban) Neu 2815.
„ (Liegnitz) Kl. 2951.
„ (Neumarkt) Poln. 899.
Schweinsdorf 3962.
Schweinz 2058.
Schweizerei 1124. 1144.
Schwengfeld 1391. [1039.]
Schwentnig (Nimptsch) 1012
Schwentroschine 556.
Schwenz I. 339. II. 303.
Schwenz 370.
Schweretau 1717.
Schwerta 2851/2.
Schwesterwitz 3991. 4020.
Schwiebedawe 528.
Schwieben 4276.
Schwiebendorf 2122.
Schwiebne 722.
Schwientochlowitz 4392.
Schwientoschowitz 4351.
Schwierkle 4203.
Schwierse 1083.
Schwierseberg 1105.
Schwierz 3838.
Schwinowitz 4318.
Schwirklan 4566.
Schwirz 743.
Schwoika 1268.
Schwoitsch 65.
Schwundnig (Oels) 1158.
„ (Trebnitz) 1821.
Schwusen 2313.
Schyglowitz 4576.
Schymotzütz 4102.
Sczepankowitz s. Schepank.
Sechshufen-Langenw. 3014.
Sechskiefern 1084.
Seckerwitz 2781.
Sedschin 2603.
See 3211.
Seebnitz 3134/5.
Seedorf (Grünberg) 2610.
„ (Liegnitz) 2952.
Seedorf (Neumarkt) 832.
Seehaus 2927.
Seevorwerk 2422.
Segeth 4581.
Seherrsgrund 239.
Seichau 2764.
Seichwitz 4138/9.
Seidenberg Alt 2853.
Seidlitzau 2789.
Seidlitzhof 1313.
Seidorf 2657. (2645. 2654. 2658. 2661. 2665.)
Seiferdau 1358. 1366. 1453.
Seifersdorf (Bunzlau) 2118.
„ (Falkenbg) 3587. [2163]
„ (Goldberg-H.) 2522.
„ (Liegnitz) 2953. 3015.
„ (Neurode) 929. [1454.]
„ (Schweidnitz) 1348.
„ (Wohlau) 2011.
„ Bohrau- 2075.
Seifershau 2652. 2655. (2649. 2661. 2664/5.)
Seiffersdorf (Freystadt) 2198/9. [3691.]
„ (Grottkau) 3645. 3675.
„ (Guhrau) 452. (425.)
„ (Ohlau) 1219.
„ (Schönau) 3375.
Seiffersholz 2611.
Seifrodau 1991.
Seitenberg 487/90.
Seitendorf (Frankst.) 245. 298.
„ (Löwenberg) 3042.
„ (Schönau) 3376.
„ (Waldenb.) 1834. 1866.
Seitsch 423. (426.)
Sella 2704.
Selten 3324/5.
Semmelwitz 2782.
Sendits 1772.
Senitz 1040.
Separation 4156.
Seppau 2314.
Sercha 2430.
Serśno Ob. 4277. Ndr. 4278.
Servitutwald 4002.
Seschwitz 91.
Sibyllenort 1136.
Sichdichfür 3326. [(3088.)]
Siebeneichen 3043. 3089.
Siebenhuben (Sauer) 2737. 2751.
Siebenhufen (Görlitz) 2379.
„ (Strehlen) 1562.
Siebersdorf 262.
Siebischau 66.
Siegda 2017. 2044. [2575.]
Siegendorf (Gldb.-H.) 2523.
Siegersdorf (Bunzlau) 2119. 2131. 2323.
Siegersdorf (Freystadt) Ob. 2200. 2246. Ndr. 2200/1.
Siegfriedshof 3259.
Siegroth 980.
Sielonke 1879.
Siemianowitz (Gleiw.) 4338.
„ (Polen) 4407.
Silber 3327.
Silberkopf 4079.
Silbitz 981.
Sillmenau 67. 173.
Simbsen 2315.
Simmelwitz 732. 759.
Simmenau 3731.
Simsdorf (Bolkenhain) 2068.
„ (Neustadt) 3998.
„ (Oppeln) 4033.
„ (Striegau) 1643.
„ (Trebnitz) 1773.
Sirgwitz 3031.
Sitten 1748.
Sitzmannsdorf 1220.
Skaal 4305.
Skalitz 961.
Skalung 3732.
Skarsine 1774.
Skerbersdorf 3232.
Skeyden 2316.
Skohl 2752. 2783.
Skorischau 4359.
Skorkau 4163.
Skorse 705.
Skotschenine 1822.
Skronskau 4140.
Skrzydlowitz 3825.
Skrzischow 4567.
Slawentzitz 3507.
Slawikau 4080.
Slawitz 4062.
Slupsko 4301.
Smilowitz 4497.
Smolnitz 4288. (4351b.)
Sodow 4432. (4436.)
Soglowek 4433.
Sohra 2431/3.
Sohr-Neundorf 2434. 2465/6.
Sokollnik 3599.
Solarnia (Lublinitz) 4467.

Solarnia (Ratibor) 4103.
Solce ſ. Holzhagen.
Sonnenberg 3581.
Sophienfeld 3456.
Sophienhof 4151.
Sophienruh 2258.
Sophienthal 424.
Sophienvorwerk 2322.
Soppau 3778.
Sorgau (Grottkau) 3692.
„ (Liegnitz) 2953.
„ (Schweidn.) Neu 1352.
„ (Wohlau) 1992.
Sorge (Breslau) 49.
„ (Falkenberg) 3595.
„ (Freyſtadt) 2199.
„ (Sagan) 3274.
„ (Wohlau) 1944.
„ (Polen) 4365.
„ Neu ſ. Neuſorge.
Sorgenfrei 3580.
Sorowski 3823.
Sosnitza 3695.
Sowade (Oppeln) 4045.
Sowiſna 3720.
Sowitz 4583.
Spähne 1550.
Spahlitz 1117.
Spangenberg 2224.
Speicherhof 1825.
Spiegelhof 4434.
Spillendorf 900.
Spiller 3090. (3078.)
Spittelndorf 2954.
Spitze Wüſte 1505.
Sponsberg 1775 1823.
Spree 3212/3.
Spreehammer Ndr. 3212.
Sprenitze-Teich 579.
Sprentſchütz 4231.
Springsdorf 3569.
Sprötkchen 3136.
Sproitz 3214.
Sprottau 3430.
Sprottauer Forſt ſ. Küpper.
Sprottiſchdorf 3409.
Spurwitz 1231.
Stabelwitz 68. (128.)
Stachau 982.
Stadtvorwerk 389. 625. 1339.
Stadtwald 4252.
Staedtel 744.
Stäubchen 1392.
Stahlhammer 4460.
Stampen 1137. 1186.
Stangenhain 2467.
Staniſch 4204/5.
Stanitz 4110. (3508.)
Stannewiſch 3247.
Stannowitz (Ohlau) 1269.
Stanowitz (Striegau) 1683. (1650.)
„ Nieder u. Ober 1644.
„ (Polen) 4568.
Stanſchen 1993.
Starrwitz 3646/7.
Staude II 4489.
Staudenhof 2685.
Steblau 4435.
Steffitz 557.
Stein (Nimptſch) 983.
„ (Oels) 1085.
„ (Gr. Strehl.) 4232/3.
Steinau a. O. 1526. (1517.)
„ OS. 4021.
„ Ellguth- 3531.
Steinbach (Lauban) 2815.
„ (Rothenb.) 3215.
Steinberg 2524/5.
Steinborn 2202.
Steine (Breslau) 69.
„ (Löwenberg) 3073.
„ (Neurode) Ober 941.
„ „ Mittel 916. 930. 939.
„ „ Nieder 931. 940.
„ (Ohlau) Deutſch 1221. 1270.
„ (Gr. Wartenb.) Schön 1885.
„ (Löwenbg.) Egelsdorf [3073.
Steinersdf. 733/4.
Steingrund 616.
Steinhof 931.
Steinhübel 3885.
Steinitz (Glogau) 2288.
„ (Hoyerswerda) 2700.
Steinkirch (Lauban) 2854/6.
Steinkirche (Strehlen) 1611.
Steinkunzendorf 1311.
Steinölſa 3216.
Steinsdorf 2526/7.
Steinſeifersdorf 1299.
Steinſeiffen 2671.
Steinvorwerk 2853. 2873.
Stelzenberg 2920.
Stephansdorf (Neiße) 3939.
„ (Neum.) 833. (772.)
Stephanshain 1393. 1455.
Stephanshof 1961.
Sternalitz 4156.
Sternberg 3697.
Sterzendorf 735. (734.)
Steubendorf 3814.
Steudelwitz 1527.
Steudnitz 2528.
Stiebendorf-Pietna 3984.
Stimpel-Kauffung 3360.
Stoberau 204.
Stodolkau 4290.
Stodoll 4111.
Stöblau (Coſel) 3494.
„ (Neuſtadt) 3992.
Stöckel-Kauffung 3363.
Stöckigt Klein- 2815.
Stöſchwitz 834.
Stolbergsdorf 1310.
Stollarzowitz 3451.
Stolz 246. 299.
Stolzenau 330. 341. 350.
Stolzenberg 2857.
Stolzmütz 3779.
Stonsdorf 2643. 2686.
Stoſchendorf 1308.
Stoſchenhof (Nimptſch) 1006.
„ (Grünberg) 2585.
Strachate 23. [981.
Strachau b. Nimptſch 971.
„ b. Zobten 1004.
Strachwitz (Breslau) 70.
„ (Falkenb.) 3553.
„ (Liegnitz) 2959.
Strachwitzvorwerk 1310.
Stradam Ober 1889.
„ Mittel 1886. (1877.)
„ Neu 1887. Ndr. 1888.
Straduna 4056.
Strandorf 4613.
Strans 2131.
Straßenau 3465.
Straupitz 2529.
Strebinow Gogolin- 4226.
Strebitzko 529.
Strehlen 1612.
Strehlitz (Namsl.) 736. 760.
„ (Oels) 1086.
„ (Schweidnitz) 1456.
„ (Gr. Strehlitz) ſ. Groß-.
Streidelsdorf 2203/4.
Streit 1645/6.
Strenz 2016.
Striegau 1684. (1664.)
Striege 1613. (1540.)
Striegelmühle 1394.
Striegendorf 3648.
Strien 2045.
Strieſe (Trebnitz) 1776.
„ (Wohlau) 1994.
Ströbel 1457.
Ströhof 1777.
Stronn 1087.
Stroppen (Guhrau) 425.
„ (Trebnitz) 1778.
Stroſchwitz I 3570. II 3551.
Stroſſek 4587.
Strunz 2317.
Struſe 835/6. 901.
Strzebin 4448.
Strzebinska Kolonja 4454.
Stuben 2046.

Stubendorf 4235.
Studzienna 4081.
Stübendorf 3874.
Stumberg 2318.
Stusa 849.
Suchau 4243.
Sucho-Danietz 4236.
Sucholohna 4200.
Suckau (Glogau) 2319.
„ (Sprottau) 3436.
Suckervorwerk 2272.
Suckowitz 3521.
Sürchen Gr. 1995. Kl. 2012.
Sürding Groß 71. Kl. 55.
Süßwinkel 1138.
Sulau 580. (572. 574.)
Sulkau 428.
Summin 4569.
Surmin 4379.
Suschen 4379.
Sussetz 4490.
Syrin 4517.
Szodrok 1911.

Tadelwitz 247.
Talbendorf 3137.
Tammendorf 2546. 2576.
Tanneberg 3736.
Tannenberg (Neiße) 3940.
Tannendorf (Freyst.) 2220.
Tannenfeld 3656.
Tannhausen 1835.
Tapphof 1279.
Tarchwitz 640. 698.
Tarnast 1779. [300.]
Tarnau (Frankst.) 263. 266.
„ (Freyst.) Deutsch 2217.
„ (Glogau) 2320.
„ (Schweidnitz) 1395.
Tarnitze 3582.
Tarnowitz Alt 4599.
Tarnowitz-Neudeck 4588/92.
Tarpen 423. 426.
Tarrdorf 1528.
Taschenberg (Brieg) 205.
„ (Münsterberg) 658.
Taschenhof 2530.
Tatischau 4296.
Taubnitz 1647.
Tauchritz 2435.
Tauer (Glogau) 2296.
„ (Rothenburg) 3226.
Teich 2233.
Teicha 3217. (3203.)
Teichau 1635.
Teichenau (Schweidn.) 1396.
„ (Wohlau) 1965.
Teichhäuser 3123.
Teichhof (Freystadt) 2228.
„ (Polen) 4508. 4516.
Teichvorwerk (Glogau) 2267.
„ (Lüben) 3123. [2341.]
„ (Nimptsch) 984.
„ (Strehlen) 1561.
„ (Wohlau) 1962.
Tellusia 3730.
Tellsruh 4178.
Tentschel 3016.
Tentschinau 4243.
Tepliwoda 659. 666. 699.
Teschenau 3495.
Tetta 2398.
Tettau 2726.
Thamm 2321.
Thanndorf 482.
Tharnau 3649.
Thauer (Breslau) 174.
„ (Steinau) 1502.
Theresienberg 3600.
Theresiengrund 3537.
Theuderau 1222.
Thielau 1503.
Thielgut 912.
Thielitz 2400.
Thiemendf. (Laub.) 2858/9. (2814.) 2880.
„ (Rothenb.) 3221.
„ (Steinau) 1529. (1530.)
Thiergarten (Bunzlau) 2120.
„ (Falkenberg) 3568.
„ (Liegnitz) 2955.
„ (Militsch) 536.
„ (Neiße) 3875.
„ (Neustadt) 3973.
„ (Wohlau) 1996.
Thomaskirch 1271.
Thomaswaldau (Bunzl.) Ob. 2122. 2165. (2323.) Ndr. 2121. 2164.
„ (Striegau) 1648. 1685.
Thomaswalde (Rothenbg.) Thomitz 1041. [3185.]
Thommendorf 2131.
Thräna 3218.
Thule 4141.
Thurmas 4069.
Thurze (Ratibor) 4104.
Thurzy (Rosenberg) 4142.
Tichau 4491.
Tiefenfurt 2131. 2166.
Tiefensee (Nimptsch) 985.
Tiefhartmannsdorf 3377.
Tiegling 2701.
Tillendorf 2167.
Tillowitz 3588.
„ Ellguth- 3584.
Timmendorf 4498.
Tinz (Breslau) 72. 175.
„ (Liegnitz) Groß 3017.
„ „ Kl. 2956. 3018.
Tinz (Nimptsch) 986. 1042/3.
Tischbrücke 2441.
Tobolla 4415.
Töppendorf (Glog.) 2322/3.
„ (Goldberg-H.) 2531.
„ (Strehlen) 1614.
Töppich 2093.
Töschwitz 1504. 1530.
Tomnitz 248.
Torga 3206.
Torgau 3517.
Tormersdorf 3227. 3242.
Tost 4337. 4351a.
„ Ellguth- 4302.
Totschen Klein 1824.
Trach Bärsdorf-2472. [625.]
Trachenberg 581/606. 604.
Trachhammer 4286. 4351b.
Trautensee 837.
Trautliebersdorf 2795.
Trawnig (Cosel) 3496.
Trawnik (Ratibor) 4090.
Trebitsch 2324.
Trebitschin 4164.
Trebnig 1014.
Trebnitz 1825.
Trebus 3248.
Trembatschau 4376.
Treschen Pleischwitz- 101.
Triebelwitz 2758. 2784.
Triebusch 4354.
Trockenberg 4592.
Troitschendorf 2468. [3552.]
Truppenübgsplatz Lamsdf
„ Neuhammer 3406.
Truschütz 4595.
Tschachawe s. Volkohof.
Tschacht 3774. [838. 902.]
Tschammendorf (Neumarkt)
„ (Strehlen) Alt (1563.)
Tschammer-Ellguth 4237.
Tschammerhof (Glog.) 2285.
„ (Münsterberg) 641.
Tschansch 7. Kl. 176. Gr. (10.)
Tschanschwitz 1564.
Tschapel Alt 3753.
Tscharnikau 2957.
Tschau 2205. 2247.
Tschauchelwitz 177. (46.)
Tschauschwitz 3659.
Tschechen (Neum.) 903.
„ (Schweidnitz) 1397. 1458.
Tschechnitz 73. (23. 1198. 1209.)
Tscheidt 3497.
Tscheltsch 1997.
Tschepline 2014.
Tschepplau 2325.
Tscherbeney 331.
Tschertwitz 1159.
Tscheschdorf 3650.

Tscheschen (Wohlau) 1998.
Tscheschendorf 2532/3.
Tscheschenhammer 1890.
Tscheschenheide 424.
Tscheschkowitz 427. 453.
Tschiefer 2206.
Tschierschkau 2957.
Tschilesen 1999.
Tschinschwitz 1649.
Tschipkei 1957.
Tschirbitz 3022.
Tschirbsdorf 2547.
Tschirnau (Guhrau) 428/9.
„ (Neumarkt) 839.
Tschirndorf 3310.
Tschirne (Breslau) 20.
„ (Bunzlau) 2119. 2123.
„ (Glogau) Kl. 2326.
Tschirnhaus-Kauffung 3364.
Tschirnitz (Glogau) 2327.
„ (Jauer) 2785.
Tschischdorf 3044. (3062.)
Tschistey 430. [3069.)
Tschocke 1796.
Tschöpeln 3345.
Tschöplau 2207.
Tschöpsdorf 2809.
Tschotschwitz 569.
Tschuder Groß 2000.
Tschunkawe Gr. 530. Kl. 615.
Tschwirtschen 431.
Türkenhof 2136.
Türkwitz 4377.
Türmitz 3815.
Türpitz 1565.
Tunkendorf 1459.
Tuntschendorf 917/8. 942.
Turawa 4048/9. 4051/2.
Turkau 3816.
Twardawa 3963.
Tworkau (Ratibor) 4082.
„ (Polen) 4513a.
Tworog 4319. (4320.)
Tworsimirke Gr. s. Eichdorf.
„ Kl. s. Lindental.
Tzschelln 3232.
Tzschocha 2860.

Ueberschar 2480.
Ueberschau 3019.
Uhilsko 4514.
Uhsmannsdorf 3219.
Uhyst 2712.
Usast 539.
Uschütz 1826.
Usest 4211/12.
Ulbersdorf (Goldb.-H.) Goldbergisch- 2534. 2577.
„ (Oels) Groß 1088.
„ (Sprottau) 3420.
Ulbersdorf (Gr. Wartenberg) Kl. 1891.
Ullersdorf (Bunzlau) a/Qu. 2168.
„ (Glatz) 332. 340. 371.
„ (Grottkau) 3651.
„ (Hirschb.) s. Bober-U.
„ (Landeshut) 2796.
„ (Löwenb.) gräfl. 3052. (3062.)
„ (Rothenburg) 3245.
„ (Striegau) 1635. 1686.
Ullrichshof 4396.
Ulrichshof 3654.
Ulrikenhof 709.
Ultsche 1584.
Ungergut 2050.
Ungunst 3193.
Unterhof 4445.
Urbanowitz (Cosel) 3498.
„ (Polen) 4499.
Urbanstreben 2134. (2158.)
Urnitz 483.
Urschkau 1505.
Uschütz 4143/4.
Uttig 2114.

Vicarei 2232.
Viehau 840.
Viehhöfe 647.
Vielguth 1118.
Vierradenmühle 1187.
Vikariengrund 2554.
Vogelgesang (Nimptsch) 987.
Vogelsang (Oels) 1119.
Vogelherd 833.
Vogelsdorf 2861.
Vogtswalde 1983.
Voigtsdorf (Grottkau) 3667.
„ (Habelschw.) 463.
„ (Hirschbg.) 2663. 2687.
Volkmannsdorf 3876. 3941.
Volpersdorf 932. 943.
Vorbriegen 4570.
Vorderheide 2958.
Vorhaus 2535.
Vorheide 3428.
Vorwerke siehe unter Alt, Neu, Groß, Klein, Rothes Ober, Nieder, Schloß usw.
Vorwinzig 2001.
Vossowska 4253.

Wabnitz 1089/90.
Wachow 4170.
Wachowitz 4145.
Wachsdorf 3299. 3346.
Wachtel-Kunzendorf 3964.
Wackenau 3965.
Wäldchen 1583.
Wällisch 3328.
Wättrisch 988.
Wahlstatt 2959.
Wahren 2013. 2047.
Waissack 3780.
Waldau (Bunzlau) 2125. 2131. 2169.
„ (Grottkau) 3654.
„ (Liegnitz) 3020.
„ (Sagan) s. Neuw.
Walddorf (Glatz) 333. 347.
„ (Rothenb.) 3171.
„ (Sprottau) 3410.
Waldenau 4325.
Waldenburg 1857.
Waldhäuser 4252.
Waldhaus (Grünberg) 2593.
„ (Kreuzburg) 3736.
Waldheim 1506.
Waldhof (Cosel) 3476. 3500.
„ (Falkenberg) 3542.
„ (Lüben) 3100.
„ (Namslau) 746.
„ (Oels) 1141.
„ (Rothenburg) 3189.
„ (Gr. Strehl.) 4221.
„ (Polen) 4436.
Waldit (Neurode) 919. 944.
Waldityut 912.
Waldmühl 2594.
Waldmühle Goldene 1423.
Waldneudorf 652.
Waldrevier 3411.
Waldschäferei 1118.
Waldstadt 3730.
Waldstein 333.
Waldvorwerk (Breslau) 44.
„ (Brieg) 197.
„ (Bunzlau) 2102.
„ (Glogau) 2317. 2341.
„ (Grünberg) 2595. 2597. 2605.
„ (Guhrau) 432. (435.)
„ (Kreuzb.) 3728. 3735.
„ (Militsch) 545.
„ (Oppeln) 4058.
„ (Rosenberg) 4138.
„ (Steinau) 1489.
„ (Wohlau) 1953.
„ (Polen) 4352.
Walke 23.
Wallendorf 737. (726.)
Wallisfurth 348.
Wallishof 356.
Wallkawe 558.
Wallwitz 2208.
Waltdorf 3877. 3942.
Walterhof 2886.
Waltersdorf (Volkenhain) 2057. 2069.

Waltersdorf (Habelschwerdt) Alt 468/9. 508.
„ (Habelschwerdt) Neu 470. (479.)
„ (Löwenberg) 3045.
„ (Neurode) s. Rothw.
„ (Sprottau) 3437.
„ (Waldenb.) s. Langw. u. Wüstewaltersdorf.
Walzen (Neustadt) 3966.
„ (Rosenberg) 4146.
Wammelwitz 1615.
Wammen 1566.
Wandahof 4338.
Wandritz Groß 2960. 3021.
„ Klein 2961.
Wandritsch 1507. [(98.)]
Wangern (Bresl.) 74. 178.
„ (Wohlau) 2002/3.
Wangersinawe 531.
Wanglewe (Militsch) 605.
„ (Wohlau) 2004.
Wangten 3022.
Wanowitz 3817.
Warkotsch (Sprottau) 3402.
„ (Strehlen) 1567.
Warlow (Lublinitz) 3834.
„ (Rosenberg) 4152.
Warmbrunn 2653. 2660. (2661 2662.2664) s. a. Bad
Warmenthal 3482.
Warmuntowitz 4220.
Wartenberg (Grünberg) Deutsch 2614.
„ (Groß Wartenberg) Gr. 1892. Schloß 1902.
Wartha 2717.
Warthau Alt 2126. 2170.
Warusche 121.
Wasserhof 472.
Wasserjentsch 75.
Wasserwald 2929.
Wederau 2070. 2096.
Wegnersau 2330.
Wehlefronze 2005.
Wehrau 2130/31.
Wehrdorf 637.
Wehrse 433.
Weicha'sche Heide 3218.
Weichau 2209/10. 2248.
Weicherau 841. 904.
Weichnitz 2331.
Weichsel Groß 4500.
Weide 76.
Weidenbach 1091.
Weidenhof 77.
Weiderwitz 3589.
Weidich 3660.
Weidmannsruh 2730. [(641.)]
Weigelsdf. (Münsterb.) 700.
Weigelsdorf (Oels) 1092. 1188. (1693.)
„ (Reichenb.) 1309. 1341.
Weigersdorf 3220. [(239.)]
Weigwitz (Breslau) 179. (125)
„ (Ohlau) 1232.
Weinberg (Glogau) 2253.
„ (Liegnitz) 3023.
„ (Nimptsch) 960. 1024.
„ (Oels) 1061. [1041.]
„ (Gr. Wartenb.) 1901.
„ (Tich.-Sl.) 4624.
Weingut 289.
Weisdorf (Ohlau) 1272.
Weistritz (Habelschw.) Neu 509
„ Ober (Schweidn.) 1398.
„ Nieder 1399. [(1380.)]
Weißbrod 480.
Weißdorf (Falkenberg) 3603.
Weißenhof 2962.
Weißenleipe 2963.
Weißenrode 2998.
Weißensee 1120.
Weißer Hof 1291.
Weißhof 4108.
Weißholz 2332. 2368. (2349.)
Weißig (Hoyerswerda) 2700.
„ (Sprottau) 3421.
„ (Steinau) 1508.
Weißkeissel 3232.
Weißkirschdorf 1400. 1460.
Weißkollm 2701.
Weißvorwerk 2166.
Weißwasser 3232.
Weizenrodau 1461.
Welikunt 4517.
Welkersdorf 3046. 3091.
Wellendorf 4104.
Wellenhof 3943.
Welt, Neue 3703.
Welzelei 289.
Wembowitz 570.
Wendisch s. d. Stammnamen.
Wendrin 4147.
Wendstadt 434.
Wendzin 3826.
Wengeln 3138.
Wenig Mohnau 1345.
„ Nossen 642.
„ Rackwitz 3067.
Wensewitz 532.
Werda 3207.
Werdeck 372.
Werderhof 348.
Werdermühle 1827.
Werndorf 1780.
Wernerau 4193.
Wernersdf (Volkenh.) 2080
„ (Leobschütz) 3818.
„ (Schweidn.) 1401. 1462.
Werfingawe 2006.
Weschelle 3571.
Weschkau 454.
Wessig 99.
Wessola (Kreuzburg) 3731.
Wette Deutsch 3878.
„ Alt 3867. 3944.
Wichelsdorf 3412.
Wichrau 4152.
Wickendorf 1463.
Widmutgut 2185.
Widow 4070.
Wiednitz 2702.
Wiegschütz 3523.
Wielepole-Pilchowitz 4280.
Wielmierzowitz 3499.
Wiendorf Alt 3781.
Wienskowitz 4148. (4125.)
Wierau 1464/5.
Wierchlesch 4206. (4202.)
Wierischau 1414.
Wiersbel I. 3553. II. 3572.
Wiersbie 4437. [III. 3578.]
Wierschy (Rosenberg) 4121.
Wiersebenne 626. 2014.
Wiersewitz 435/6. Neu 455.
Wiesa (Lauban) 2862.
„ (Rothenburg) 3221.
Wiesau (Volkenhain) 2071.
„ (Bunzl.) 2127. [(2102.)]
„ (Glatz) 344.
„ (Glogau) 2333.
„ (Neitze) 3945.
„ (Sagan) 3329.
Wieschowa 3452.
Wiese (Neustadt) gräfl. 4005
„ „ Pauliner 3985.
„ (Trebnitz) 1781.
Wiesegrade 1093.
Wiesenhof (Löwenbg.) 3086.
„ (Münsterberg) 644.
„ (Ratibor) 4094.
Wiesenhof (Gr. Strehl.) 4191.
Wiesenmühle 2759.
Wiesenthal (Löwenb.) 3047/8.
„ (Militsch) 533. 616.
„ (Münsterberg) 701.
Wikoline 437.
Wilcza 4571/72.
Wildbahn 613.
Wildgrund 3954.
Wildschütz (Liegnitz) 3024.
„ (Oels) 1094.
Wilhelminenort 1139.
Wilhelminenthal (Steinau) 1493.
Wilhelmsaue 2327.
Wilhelmsburg 2072.
Wilhelmsdorf 2542. 2578.
Wilhelmsfeld 3222.
Wilhelmshof (Gleiw.) 4351c.

Wilhelmshof (Glogau) 2321.
„ (Trebnitz) 1713.
Wilhelmstal 4521.
Wilhelmsthal 2848.
Wilka 2863. (2411.)
Wilkau (Glogau) 2334.
„ (Namsl.) Ob. 739. 762. 762. (761.) Nieder 738. (763. 754.) Hohen 754. Klein 761. Mittel (762.) Neu 763.
„ (Neumarkt) 842.
„ (Neustadt) 4022. [973.]
„ (Nimptsch) Gr. 989. 1044.
„ (Schweidn.) 1402. 1466.
Wilkawe 1782/3.
Wilkowitz (Breslau) 180.
„ (Beuthen) Gr. 3448.
„ (Gleiwitz) Kl. 4279
Willenberg 3370.
Willkowe 606.
Willmannsdorf 2786.
Willschau 2335.
Willwitz 702.
Wilme 1568. [373.]
Wilmsdf. (Glatz) Alt 334/35.
„ (Kreuzburg) 3733.
„ (Neiße) Alt 3946.
Wilschkowitz 1045.
Wiltsch 267. 270.
Wiltschau 78. 181. (27. 38.)
Wilxen 837.
Windhund 3168.
Windisch Borau 2229.
„ Marchwitz 740. (726.)
Wingendorf 2864.
Winkelhof 3113.
Winzenberg 3656.
Winzig 2048.
Wirrwitz 117.
Wirschkowitz 571.
Wischawe 1746.
Wischnitz 4281.
Wischütz 2021.
Wittenau 4143. [2579/80.]
Wittgendorf (Goldbg.) 2548.
„ (Landeshut) 2063.
„ (Sprottau) 3413.
Wölfelsdorf 483.
Wölfelsgrund 486.
Wohlau (Wohlau) 2049.
„ „ Alt- 2007/8.
„ „ Krumm- 1952.
Wohnwitz 843.
Woidnig 438.
Woigwitz 25.
Woinowitz 4119.
Woischnik 4461/62. (4430.)
„ -Ellguth 4420. 4456.
Woischwitz 92. 182.
Woiska 4282.
Woislawitz (Kreuzburg) 3713.
Woislowitz (Nimptsch) 990.
Woitscheke 2590.
Woitschinberg 2600.
Woitsdorf (Goldb.-Haynau) 2536/7.
„ (Oels) 1095. 1189.
„ (Gr. Wartenb.) Groß- 1893. Klein 1901. 1903.
Woitz 3657.
Wolfersdorf 3422.
Wolfgut 249.
Wolfsdorf (Goldb.-H.) 2538.
„ (Neumarkt) 857.
„ (Sagan) 3302.
Wolfshau 2654. (2655. 2665.)
Wolfshayn 2128.
Wolfsvorwerk 461. 915.
Wollentschin 4154.
Wolmsdorf (Volkenh.) Ober 2073. Nieder 2083.
„ (Frankenst.) 249.
Wonnwitz 991.
Woschczytz 4505.
Woschütz 4614.
Wreschin 4615.
Wronin 3500.
Wrzosse 3734.
Wrzosy 4572.
Wültschkau 844.
Wünschelburg 945.
Wünschendorf (Laub.) 2865.
„ (Löwenberg) 3070.
Würben (Grottkau) 3670.
„ (Neiße) 3875.
„ (Ohlau) 1273. (1215. 1222. 1248.)
„ (Schweidnitz) 1403.
Würbitz Deutsch 3735.
„ 3736.
Würchland 2336.
Würchwitz (Glogau) 2337.
„ (Liegnitz) 2964.
Würgsdorf 2097. Ndr. 2074.
„ Neu 2098.
Würtemberg 1121.
Würtsch-Helle 3139.
Würzen 1715.
Wüstebriese 1274.
Wüstegiersdorf 1847/8. 1867.
Wüstendorf 69.
Wüstenhammer 4449.
Wüsteröhrsdorf 2644.
Wüste Spitze 1505.
Wüstewaltersdorf 1858.
Wüstung 905.
Wüttendorf 3737/8.
Wullesruh 4026.
Wundschütz 3739.
Wunscha 3223.
Wustung 471. 928.
Wydow 4297.
Wydzierow 4293.
Wygoden 3828.
Wymislau 4300.
Wyrow 4501.
Wyssoka (Rosenberg) 4149.
„ (Gr. Strehlitz) 4245.
Wytokka 4155.
Wziesko 4175.

Xiondslas (Gleiwitz) 4330.
Xionslas (Gr. Strehlitz) 4195.

Zabelkau 4112. (4115).
Zabinietz 3474.
Zaborze 4394.
Zabrze s. Ellguth.
Zabrzeg 4483.
Zabrzeh jetzt Oppau.
Zadel 301.
Zäcklau 2208. 2214.
Zahn 2626.
Zalenze 4408.
Zamislau-Loslau 4553.
Zamoscie 4537.
Zantkau 1784.
Zantoch 1146.
Zaolschan 4283.
Zapplau 439.
Zarkau Ob. 2369. Ndr. 2338.
Zauche (Glogau) Ob. 2370.
„ (Sprottau) Nd. 3414.
„ (Trebnitz) Groß 1785.
„ „ Klein 1772.
Zauchvorwerk 2619.
Zauchwitz 3819.
Zauditz 4607.
Zaughals 920.
Zaugwitz 793. 906.
Zaumgarten 79.
Zaupitz 3886.
Zauritz 3652.
Zawada (Gleiwitz) 4284.
„ (Ratibor) 4105.
„ (Polen) 4506.
Zawada-Beneschau 4620.
Zawadzki 4253.
Zawisc 4484.
Zbitzko 4046.
Zdzierdz 4271.
Zeche 2101.
Zechelwitz (Steinau) 1531.
„ (Trebnitz) 1786.
Zechen 456. (409. 414.)
Zedlig 3234.
Zedlitz (Breslau) 80.
„ (Grottkau) 3658. 3693.
„ (Ohlau) 23.

Zedlitz (Schweidnitz) 1467.
„ (Steinau) 1509. 1532.
„ (Trebnitz) 1787.
Zedlitzbusch 1405.
Zehrbeutel 3297.
Zeipau 3302.
Zeippern 440.
Zeisau gräfl. 3303.
„ a. Queis 2131.
Zeisdorf 3415.
Zeiselwitz 3967.
Zellin 3993.
Zelline 198.
Zembowitz 4171.
Zentendorf 2436.
Zernik 4285.
Zernitz Deutsch 4351 d.
Zessel 1096.
Zesselwitz 646.
Zessendorf 3330.
Zettwitz 348.
Ziabnik 3996.
Zibelle 3224/5.
Ziebendorf 3140.
Ziebern (Glogau) 2339. (2340)
„ (Sagan) 3347.
Ziebernvorwerk 2340.
Ziegeleivorwerk 4418.
Ziegelhof 1099.
Ziegelvorwerk 2194. 2594.
Ziegenhals 3947.
Zielonna 4463.
Ziemientzitz 4331.
Zieserwitz 845.
Zimpel (Rothenburg) 3226.
Zindel (Breslau) 81.
„ (Brieg) 235.
„ (Grottkau) Kl. 3653.
Zinkwitz 703.
Zirkwitz 1788. 1799.
Zirlau 1404. 1468.
Ziffendorf 2211.
Zlattnik 4043.
Zobel 2965.
Zoblitz 3227. [3092.]
Zobten (Löwenberg) 3049.
„ (Schweidnitz) 1405. 1469. (1358.)
Zobtenbergforst 1405.
Zodel 2437/8.
Zöbelwitz 2172.
Zöcklau s. Zäcklau.
Zölling 2212.
Zöllnig 1190/1.
Zopkendorf 842.
Zottwitz 1275. (1217. 1222.)
Zowade (Neustadt) 3995.
Zowade (Oppeln) s. Sowade.
Zschernske 3234.
Zucklau 1097. 1140.
Zuckelnick 1687.
Züchen 392. (457.)
Zülz 4023/4.
Zülzendorf (Nimptsch) 992.
„ (Schweidnitz) 1406.
Zülzhoff 3672.
Zuwacz 4393.
Zuzella 4057.
Zwecka 2866.
Zweckfronze 1927.
Zweibrodt 114.
Zweihof 183.
Zwonowitz 4575.
Zwoos 3835.
Zwornogoschütz 534.
Zygan 3754.
Zyglin Klein- 4596.
Zyrowa 4221.
Zyrus 2213/4.
Zyttna 4573.

Maschinenfabrik BADENIA
vorm. Wm. Platz Söhne, A.-G. — WEINHEIM i. Baden



Lokomobilen, Dampf- und Motordrescher

Kurzstrohbläser, Spreugebläse, Selbsteinleger usw., Patent-Glattstrohpressen „Badenia" für Garnselbstbindung, Heu- u. Strohballenpressen, Motorpressen

Hand- u. Göpeldreschmaschinen, Göpelwerke, Maisrebbler, Rübenschneider, Futterschneidmaschinen f. Hand-, Göpel-, Motor- u. Dampfbetrieb, Mostbereitungsmaschinen, Schrotmühlen

Personenverzeichnis

Stammsau „Edharta", D. L. G.-Ausstellung Stuttgart 1925, I. Preis.
Gebe aus meiner aus 66 Stück gekörten und prämierten Stammsauen bestehenden Herde des großen weißen Edelschweines ständig ab

Eber und Sauen jedes Alters!

Die in Holzställen untergebrachte Herde ist garantiert gesund, durch Weidegang abgehärtet, frohwüchsig u. fruchtbar. Zur Zucht werden nur beste Tiere v. vorzügl. Leistungssauen abgesetzt.
Stammsau „Drutta" erhielt 1924 D. L. G. Ausstellung Hamburg den I. Preis.
Stammsau „Edharta" erhielt 1925 D. L. G. Ausstellung Stuttgart den I. Preis.
Jungsau „Drohne" erhielt 1925 Zuchtviehausstellung Breslau den I. Preis
für die beste selbst gezogene Jungsau der Ausstellung.
Versand erfolgt preiswert in eigenen Käfigen.

NEUGEBAUER, Rittergutsbes., Herzogswalde, Bez. Oppeln,
Station Brieg, Bez. Breslau, od. Deutsch-Leippe (Schlesien). Fernr. Grottkau 43.
Bullen u. Kalben d. schwarzb. präm. hochmilchreichen anerkannt. Stammherde gibt auch ständig ab.

J. Fleischhauer

Viehgroßhandlung

Fernruf Ring 3073 **Breslau 6** Kleine Holzstr. 8/10

Wir liefern:

Zucht- u. Milchvieh
aus allen Zuchtgebieten

Zugochsen, Stiere und Bullen
aller Rassen

amerik. Maultiere

Unsere Kunden sind unsere Referenzen

II.

Personenverzeichnis.

Die Ziffern weisen auf die Nummern der Güter hin.

Abendroth 2943.
Abich 3216.
Abke 3435.
Abraham, Kunzendorf [1488.] — Lindau 2227.
Ackermann, Bankwitz 705. — Dt. Marchwitz 756. — Wabnitz 756. 1090. — Wiesegrabe 756. 1090.
Adam, Glatz 356. [1093.] — Gompersdorf 492. — Herrnstadt 446. — Knispel 3798. — Mengelsdorf 2415. — Riemertsheide 3935 (2).
Adametz, Zembowitz 4169. 4171.
Adamietz, Boitmannsdorf [3608.] — Glausche 752.
Adamski 3846.
Adamy 273/5.
Adler, Gollkowe 614. — Prockendorf 3931.
Administracja Hrabiego Tiele-Wincklera, Myslowitz 4409. 4469. 4483/4.
Adolph, Gr. Kniegnitz 1027. — Mellowitz 154. — Michelau 222.
Agath 3872.
Agricultura 4341/3.
Agthe 2739.
Ahrens, Schmiedeb. 2641. — AltWarthau 2170.
Aisch, Reichenbach 1339. — Schwentnig 1039.
Aktiengesellsch. f. Industrie u. Grunderwerb 878. — f. Bergbau s. Kattowitzer — Lauchhammer 2690. 2692. — Lignose 4184. 4350. — Phönix 2452. — Preußengrube 3444/5.
Akt. Zuckerfabr. s. u. Z.
Frhr. v. Albedyhll 3268. — Albers 4043.
Alberti-Piechulek 3472.
Albrand 2143.
Albrecht, Grüben 3533. — Harpersdorf 2988.
Albrecht, Knispel 3778. — Gr. Masselwitz 30. — Myslowitz 4409. — Neuhammer 3406. — Dt. Neukirch 3810.
Alber, Schlegel 915.
Alex, Bögendorf 1410. — Saarau 1389. — Wickendorf 1463.
Alexander-Katz 2462.
Alisch, Greiffenstein 3050. — Schwieben 4276.
Alker, Dobroslawitz 3460. — Piltsch 3811. — Zauchwitz 3819 (2).
Allendorf 1985.
Allerheiligen-Hospital 18.
Allnoch, Beigwitz 3900. 3934 — Ndr. Hannsdorf 357. — Laßwitz 3682. — Schmelzdorf 3872.
Alscher 3806.
Alschner 3070.
Alt, Nimkau 884. — Profen 2780 (4). — Malitsch 2775.
Alter, Gr. Ellguth 1105/8. — Piltsch 3811.
Gf. v. Althann 481/3. 500.
Altheide AG. 351.
Altmann, Breslau 2023. — M. Dammer 1476. — Glausche 752. — Gr. Neundorf 3924. — Prinsnig 2936.
Altwasser, Berthelsdf. 2634. — Roßwitz 2363.
v. Alvensleben 3271.
Amsel, Faulbrück 1322. — Metschkau 1674.
Anderka 3767.
Anders, Altenlohm 2470. — Beckern 1659. — Buchwald 3097. — Bunzelwitz 1421 (2). — Deutmannsdorf 3071. — Domslau 139. — Guhlau 2353 (3). — Harpersdorf 2558 (2). — Järischau 1669. — Alt Jäschwitz 2146.
Anders, Neu Jäschwitz 2147. — Jenkau 2987. — Jordansmühl 1022. — Kotzenau 3113 (2). — Mallmitz 3118. — Roßwitz 2363 (3). — Polach 3127. — Rauschwitz 2366. — Rohn 3009. — Rudoltowitz 4488. — Schildern 3011. — Schönau 467. — Slawikau 4080. — Alt Wilmsdorf 3946.
Anderſch, Gr. Mohnau 1443. — Alt Wilmsdorf 3946 (2).
Anderson 3076.
Andratschke, Knispel 3798. — Löwitz 3808.
Andreae 2180.
Andresen 2847.
Anlauf 867.
Ansorge, Leutmannsd. 1439. — Ob. Radchen 2512.
Anspach 2891.
Antusch 2894.
Apel 2693.
Apelt 2821.
Apfeld 754.
Apitz 2690.
Appel, Grottkau 3679. — Josephshöh 4129.
Appelt 2400.
Appenrodt 3431.
Arbeiterkolonien s. Prov.-V.
Arens 899.
Argyropoulos 2703/7.
Ario 3400 (3).
Arlt, Bienowitz 2974. — Olbersdorf 691. — Ostrosnitz 3486. — Schweinitz 2597. — Wüttendorf 3738.
Arndt, Alzenau 206. — Bärzdorf 207. — Bankau 208. — Böhmischdorf 209. — Briesen 211. — Kasimir 3796. — Kattowitz 4475. — Knischwitz 1253 (2).

Arndt, Konradswaldau 219.
— Mollwitz 224.
— Petrikau 971.
— Pogarell 229.
— Schüsselndorf 234.
— Schwarzwaldau 2802.
— Wiesenthal 3048.
Arnhold 2437.
v. Arnim, Baumgarten 3025.
— Berbisdorf 3349.
Graf von Arnim-Muskau 3228/33. 3289.
Arnold 3076.
Artelt 3944.
Asche 1469.
Aschoff 2122.
Aselmann 1580/3.
Askenasy 2927.
Asmis 3228/33. [4297.]
Assig, Chechlau 4290. 4294.
— Langenöls 1029.
— Leonhardwitz 795.
Aßmann, Buschewitz 1802.
— Erdmannsdorf 3266.
— Sacrau 1182.
— Schmarse 1184.
— Wahren 2047.
— Zöllnig 1190 (2).
Aster 3304/30.
Attner 1325.
Atzler 2766 (2).
Aufricht 1828. 2792.
v. Aulock, Cormorno 3457.
— Kochanowitz 4422.
— Radau 4135.
— Schaderwitz 3546.
Aumüller 2203.
Auras, Dammer 1164.
— Gr. Ellguth 1166.
— Großenbohrau 2178.
Aust, Friedersdorf 1590.
— Goldb. Vorw. 2555.
— Kamnig 3681.
— Rogau 2938.
— Rothbrünnig 2574.

Baar, Malitsch 2773.
— Röchlitz 2573.
— Tschirnitz 2785.
— Zirlau 1468.
Baburske 2355.
Bache, Gutwohne 1168.
— Maßlischhammer 1741.
Bachmann 3076.
Badelt, Leubus 2032.
— Peterwitz 291.
Bader 2549.
Badeverw. Altheide 351.
— Jastrzemb 4547.
Bähr 828.
Bänisch, Böhmischdorf 209.
— Jaschen 217.
— Michelau 222.
— Schüsselndorf 234.
Bänsch, Herzogswaldau 2771
— Järischau 1669.
— Gr. Merzdorf 1441.
— Riegersdorf 1604.
— Rothbrünnig 2574.
— Zirlau 1468.
Baer, Geischen 444.
— Alt Kranz 2281.
Bärsch 2446.
Baguische, Ludwigsdf. 1175.
— Netsche 1177.
Baier, Görisseiffen 3076.
— Kladau 2356.
— Polsnitz 892 (2).
— Rückersdorf 3435.
— Strunz 2317.
Bail 2339/40.
Baildon 3439.
Baldin 4247.
Ballami 1455.
Baller 2767.
Gfn. v. Ballestrem, Deutsch Jägel, Eva 1572/5.
Gf. — Gläsersdorf, Nikolaus 3149/54. 3694. 4267. 4394.
— — Kochtschütz, Ludwig Carl 3705. 4423.
— — Puschine, Marco 3535. 3544. [1503.]
— — Thielau, Alexander
— — Zirkwitz, Joh. Baptist 1772. 1777. 1788.
v. Banck 4119. 4573.
Bank 2549.
Banke, Jenkwitz 216.
— Michelau 222 (2).
Banner 4389/90. 4430.
Bannert, Bunzelwitz 1421.
— Katscher 3797 (3).
— Radstein 2321. 3956.
Bannerth, Lobedau 3631.
Barchewitz, Jauer 2772.
— Gr. Merzdorf 1375.
— Woidnig 438.
Barckmann 1901.
Barczok 2896.
Barfuß 698.
Barisch, P. Probnitz 4016.
— Willwitz 702.
Barndt 280.
Barnert, Babitz 3782.
Baron 2783.
Barrach 1744.
Barsch 3867.
Barschel 2452 (3).
Bartel, Nd. Kunzendf. 1436.
— Ob. Kunzendorf 1437.
— Weißkirschdorf 1460.
v. Bartenwerffer 1452.
Barth, Gnichwitz 142 (3).
— Lehnhaus 3068.
— Neundorf 3036.
Barthel, Breitenhain 1398.
— Ebersdorf 1662 (2).
— N. M. Peilau 1336.
— Puschkau 1448.
— Tschechen 1458 (2).
— Wiesenthal 701.
Bartling 1223/32.
Barton 4552.
Bartoschek 3956.
Bartsch, Bernsdorf 677.
— Ernsdorf 1276.
— Gabersdorf 355.
— Gohlsdorf 2473. 2486.
— Grochwitz 285.
— Klinkenhaus 1339.
— Kuhnern 1670.
— Lerchenborn 3117.
— Mertschütz 3000.
— Ottmachau 3688.
— Peterwitz 1817.
— Quilitz 2365.
— Säbischdorf 1450 (2).
— Schöneiche 830.
— Tschechen 1397.
— Wirschkowitz 571 (559/71)
Bartschek 1601.
Bartussek 4056/7.
Basdorf 676.
Basista 3893/5.
Bastian 1175.
Baltani 133.
Batzdorf 290.
Batzdorfer 373.
Bauch, Heinzendorf 3911.
— Oelse 1635.
— Zinkwitz 703.
Baucke 1371.
Baude 2038.
Bauer, Delitzsch 2698 (2).
— Kl. Neundorf 3036.
— Wirschkowitz 2075/80.
Bauke 3939.
Baule 4034.
Baum, Heidersd. 755. 1040.
— Königsbruch 448.
— Semmelwitz 2782.
— Würchwitz 2964.
Baumann, Bischwitz 1223.
— Gebietze 2602. [1231.]
— Oels 1174.
— Zülzendorf 992.
Baumert, Glatz 356 (2).
— Nd. Heidau 2984 (2).

Baumert, Herrnprotsch 18.
— Profen 2780.
— Rettkau 2305.
— Schmottseiffen 3088.
— Schweidnitz 356 (2). 1452. 2899.
— Weicherau 904 (2).
— Wierau 1464.
Baumgart, Bismarckfeld 130
— Ellguth 3676.
— Goschütz 1904/17.
— Jägerndorf 215.
— Dt. Leipe 3683.
— Marienau 1257.
— Paulau 228.
— Prieborn 1603 (2).
Baumm 1897.
Bauschke 1580.
Baydel 4360.
Bayer, Schwarmitz 2605.
— Zechelwitz 1786.
Bechstädt 3490.
Beck, Bärwalde 676.
— Birkfleck 3155.
— Dörndorf 282.
— Grasegrund 2101.
— Hennersdorf 1326.
— Jakobsdorf 718.
— Wünschendorf 2824.
Becker, Bielitz 2174. [2865.]
— Kgl. Grädit 1431 (3).
— Habendorf 1325.
— Görtelsdorf 2806.
— Hartau 3394.
— M. Lobendau 2501.
— P. Neudorf 4064.
— Ob. Peilau 1333.
— Prieborn 1603.
— Pristram 1036.
— Reichenbach 1339.
— Reußendorf 2797/2801.
— Rückersdorf 3435.
— Sägen 1606.
— Schwenz 370.
— Stolz 299.
— Tschechen 1458.
— Tschinschwitz 1649.
— Zirlau 1468 (2).
v. Becker, Simmenau 3731.
Beckmann 1654.
Bedau 3704.
Beer, Hartmannsdf. 2142.
— Hertwigswaldau 2770.
— Herzogswaldau 2145.
— Kroitsch 2910.
— Markersdorf 2458.
— Quolsdorf 2091.
— Alt Schönau 3385.
Beese 1879. 4379/84.
Begas 3783.
Beger 2555.
Behne 4086.
Behr, Branitz 3786.
— Czienskowitz 3458.
Behrens 3384.
Behrla, Dittmerau 3789.
— Kostenthal 3525.
— Neuhaus 1069.
Beier, Frobelhof 462.
— Gusteutschel 2354.
— Jänkendorf 3184.
— Kunzendorf 332.
— Lomnitz 2683.
— Michelau 222.
— Gr. Neundorf 3924 (2).
— Riemertsheide 3935.
— Troitschendorf 2468.
Beinert 2184.
Beinlich, Ndr. Rathen 936.
— Alt Wilmsdorf 373.
Beißert 3419/22.
Beitzen 874.
Bekiers 4227.
Beling 3017.
Bellay 3126.
v. Bemberg 17. 79.
Beninde, Bärdorf 628.672.
— Grochau 268.
— Magnitz 27.
— Zottwitz 1275.
Benkel 620 (2).
Bennecke 736.
Bensch 2776.
Bentke 1737.
v. Beöczy 1989.
Bereuter 4485/4501.
Berg, Bobernig 2629.
— Hohwelze 2583.
Bergbau AG. s. Kattowitzer.
vom Berge 2272.
Bergener 3291.
Berger, Bärzdorf 207.
— Beneschau 4616.
— Bögendorf 1420.
— Nd. Dammer 1477.
— Gr. Ellguth 3463.
— Giersdorf 3852.
— Hohwelze 2583.
— Nd. Leschen 3404.
— Striegelmühle 1394.
— Troitschendorf 2468.
— Weizenrodau 1461 (3).
Bergfiskus 4039. 4269.
Berghoff-Ising 3256. 3301.
Bergmann, Hohndorf 3032.
— Königshain 360.
— Muskau 3228/33.
— Sagan 3304/30.
— Schönfeld 232.
v. — Marie-Luise 3369.
v. Bergmann, Heinrich 3363.
- — Joachim 3361.
- — s. a. Kalkw. Tschirnhaus.
v. Bergmann-Korn 1390.
Bergs, Jätschau 2355.
— Koischwitz 2991.
v. Bergwelt-Baildon 4260.
Bergwerksdirektion Hindenburg 4269.
Bergwerksgesellsch. Georg von Giesches Erben 3442.
Bergwerks- u. Hütten-AG. Berk 3458. [4039. 4269.]
Berkner 65.
Berlit 351.
Bernard, Hochkretscham
— Katscher 3797. [3791.]
— Königsdorf 3799 (2).
— Leisnitz 3806.
Bernardt, Friedersdf. 3987.
— Lauterbach 2061.
Bernatzki 1768.
Berndt, Gallenau 284.
— Jenkau 2902.
— Lauban 2873.
— Maiwaldau 3366.
— Markersdorf 2458.
— Mersine 1961.
— Rauden 4089/4111.
— Ndr. Schwedeldorf 326.
— Troica 4438/54.
— Wernersdorf 3818.
— Zirlau 1468.
Berneis 470.
Berneisch 4058/9.
Berner 694.
Bernhard, Berlin-Charlottenburg 156.
— Buchitz 212.
— Kommerowe 1720.
Bernhardt, Herschelswald.
— Kossendau 2992. [2144.]
— Särichen 3244.
— Schönborn 3013.
Bernstadt, Stadtgem. 1161.
v. Bernuth, Heinzendf. 388. 400. 421. 425.
- — Alt Jägel 1545.
- — Wiesau 2333.
Bertermann 2986.
v. d. Berswordt 1083.
Berth 295.
Berude 207.
Berve 2739.
Bessel 623.
Besser 2687.
Beßler 803.
Bethge 1377.
Gf. v. Bethusy-Huc, Heinr. 3697. 4120. 4132.

Gf. v. Bethusy-Huc, Otto-Fr. 3697. 4120. 4132.
— - — Wolfg. 4120. 4132.
Bettenhausen 2316 (2).
Beul 2142.
Gf. v. Beust 968.
Beuthen a. O., Stadt 2235.
Beutler 2458.
Beutner, Frauenhain 1237.
— Ob. Herrndorf 2273.
— Rückersdorf 3435 (2).
— Wingendorf 2864.
Beyer, Buchwald 2148.
— Dresden 2100. 2148.
— Gebhardsdorf 2816.
— Hohndorf 3792 (6).
— Krutschen 521.
— Leobschütz 3807.
— Neudorf 1444.
— Wanowitz 3817.
Beyerhaus 3733.
Bialas, Goldmannsdf. 4471.
— Schweidnitz 1452.
Bialecka 4376.
Bieber, Burau 3259.
— Kampern 1712.
— Oelse 1676.
Biedermann, Dittmannsd. [1859.]
— Goldberg 2554.
— Liegnitzer Vorw. 2999.
— Röchlitz 2573.
— Waldau 3020.
— Zechen 456.
Bieler, Himmelwitz 4193.
— Koselwitz 4130.
— Trachhammer 4351b.
— Wegnersau 2330.
Bielitza 4185. [1167.]
Bieneck, Fürsten-Ellguth
— Petschkendorf 3125.
Bienek, Karschau 961.
— Koschmieder 4464/7.
Biener 3931 (2).
Bienert, Karlsdorf-W. 1024.
— Langenöls 1029.
Biensfeldt 489.
Bienzeisler 850.
Bier 624.
Bierbaum 1184.
Bierei 3263.
Biernath 1827.
Bieselt 2869.
Biesner 2680.
Bieß 3119.
—'sche Stiftung 3161.
Biller, Adelsbach 1828.
— Haltauf 632. 641.
Bilor 1607.
Bindemann 851.
Biniok 760.
Binner 1553.
Birke, Waldits 944.
— Altwilmsdorf 335.
Birn, Gränowitz 2981.
— Reichenbach 1339.
Birnbaum 4415.
Birnbrich 3903.
Birnris 18.
Prinz Biron v. Curland, Gustav 1894/1903. 4364/8.
— - — - Ludwig-Gustav 1874. [1878.]
— - — - Friedrich-Franz
Bischof, Klettendorf 148.
— Waldau 3020.
— Würgsdorf 2097.
Bischoff, Faulbrück 1280.
— Hertwigswalde 681.
v. Bischoffshausen 3780. 4079
Frhr. - — 3780. 4079.
Frhr. v. Bissing 951.
Bitter 1927. [dorf 276.]
Bittner, Alt Altmanns-
— Frömsdorf 679.
— Hannsdorf 358.
— Heinersdorf 286 (2).
— Königsbruch 448.
— Langenbielau 1327.
— Mittelsteine 939.
— Niedersteine 940 (3).
— Peterwitz 291.
— Protzan 292.
— Nd. Rosen 1559.
— Rothwaltersdorf 938.
— Tuntschendorf 942.
— Kl. Wierau 1465.
— Wiesenthal 701.
Bläsche 2581.
Bläschke 3684.
Blana, Dobischau 3514.
— Logisch 2290.
— Sersno 4278 (2).
Blancke 3501/12.
Blaschke, Gallenau 284.
— Jernau 3795.
— Königsdorf 3797.
— Ossig 1677 (2).
— Peicherwitz 887.
Blaszczyczek 3726.
Blaser 462.
Blasius 1459.
Blaszczyk 4014.
Blaurock 163.
Blauth 4053/7. 4183.
Blech 1028.
Bleicher 1428.
Bleier 1035.
Bleischwitz, Grochwitz 285.
— Kunzendorf 288.
— Liebenau 686.
Bleß 3875.
Bleul, Modelsdorf 2567.
— Gr. Nädlitz 24. 32.
— Rankau 1003.
— Thomaswaldau 2165.
— Alt Warthau 2170.
Bleyer 1442.
Bloch 2972.
Frhr. v. Blomberg 2627/8.
Blomeyer, Nd. Eisdf. 712.
— Ob. Eisdorf 713.
— Paulsdorf 729.
— Schnellendorf 3543. 3549
Fürst Blücher v. Wahlstatt, Gebh. 25. 2959.
Blümel, Altmannsdf. 675.
— Jauernick 1434.
— Krempa 4224.
— Laasan 1671 (2).
— Merzdorf 2776.
— Gr. Merzdorf 1441.
— Nd. Peilau Schlössel
— Quolsdorf 2091. [1337.]
— Ruptau 4563.
— Samitz 2308.
— Steine 69.
Blütchen 2344.
Blum, Korschwitz 630. 640.
— Roschwitz 368.
— Teplitzwoda 699.
Blume, Guhlau 385.
— Panten 2928.
— Rachowitz 4306/15.
Blumenthal 1934.
Blunk 3363. 3369.
Boas 1495.
Bobbert 2099.
Bobsen 1701.
Grafen u. Gräfin v. Bocholtz-Asseburg 1749.
Bock, Girbigsdorf 2382.
— Glatz 356.
— Langenöls 2831 (3).
— Strehlitz 1456.
— Trebus 3246/8.
Bockhöfer 1327.
Bocklage 2026.
Bocksch 1252.
Bode, Falkenhain 3354 (2).
— Kreibau 2565.
Boeder 2637. 2683.
Böer, Blumenau 3740.
— Jäschwitz 1019.
— Langenbielau 1327.
— Langenöls 1029.
— Merzdorf 2760.
— Gr. Merzdorf 1441.
— Stöschwitz 834. Nachtr.
Böhm, Altkirch 3331.
— Alt Altmannsdorf 276.

Böhm, Borganie 767.
— Dittmannsdorf 1859.
— Kgl. Grädit 1431.
— Gr.Hartmannsdf. 2142.
— Dt. Kamit 3903.
— Königsdorf 3799 (2).
— Kostenblut 875.
— Kunzendorf 288.
— Neurode 2958. 3105.
— Neuvorwerk 1212.
— Obersteine 941.
— Rauschwitz 364.
— Riemertsheide 3925.
— Rzendowitz 3832.
— Schmograu 1989.
— Seschwitz 91.
— Tannhausen 1835.
— Gr. Tinz 3017.
— Tuntschendorf 942.
— Waldit 919. 944.
— Winzenberg 3656.
— Würgsdorf 2097 (2).
Böhme, Eulau 3424/5.
— Ob. Langenau 2453.
Böhmisch 3385.
Bölke 2091.
Frhr. v. Boenigk 2119.
Böning 3113.
Bönisch, Kraschen 1876.
Bönsch 888.
Boer, Sebnitz 3134.
Börner, Distelwitz 1895.
— Ullersdorf 3243/5.
Börnge 2146.
Bösken 3397.
Bötig 2452.
Böttticher 2081.
Bogen 3732.
Bohde, Ischerei 3143.
— Kosemitz 963.
Frhr. v.Bohlen 3117.
Bohms 2975.
Bohne 1492 (3).
Bohris 2983.
Bojack, Ossig 1677.
Bojak, Lüssen 1673.
Bohrisch 1498 (2).
Boidol 3445.
Boin 1162.
Bolik 3848.
Bolit 3819.
v. Bolko 3280.
Bollow 1754.
Boltz 2304.
Boodstein 2014/7.
Boog 4489.
Borcherdt, Militsch 551.554.
Borchert, Camenz 249/56. 484/6. 487/90.
— Schönau 467.
Bordes 3228/33. [2708/12.]
Bormann, Königswartha]
— Gr. Petersdorf 1793/6.
— Petersdorf i.R.2645/65.
— Schreiberhau 2645/65.
— Schwoitsch 65.
— Ulbersdorf 2577.
— Zechelwitz 1531.
Born 1321.
Borowka 4232.
Borraß, Landeck 463.
— Kolbnitz 2742.
Borrmann, Hartmannsdf.]
— Merzdorf 2776. [2142.]
Borschdorf 437.
Borsetzky 280.
Borsigwerk 3694.
v. Borstell s. Hengstenberg.
Borsutzki, Hohndorf 3792.
Borsutzky, Hochkretscham
— Turkau 3816(2).[3791.]
v. Bose-Breitingen 2843.]
Boß 3595/99.
Bossard 1172.
Bosse 1636.
Bosselmann 1469.
Both 3446/9. 3695/6.
Bothe, Järischau 1669.
— Kunau 3283.
— Pilzen 1446.
Botta 3939.
Boy 1279.
Bradke 2048.
Brämer 3133.
Brämisch 2111.
Bräuer, Damnig 710.
— Giesdorf 1239.
— Lamsfeld 151.
— Neudorf 4176.
— Peterwitz 1445.
Bräuning 3252.
Bragulla 760.
Brambach 699, 956.
Brand, Laasan 1632.
— Wirschkowitz 2075/80.
Gfv Brandenburg1353.1361
Brandt, Brunzelwaldau]
— Köslitz 2396. [2173.]
— Gr.Läswitz 2995.
— Peterswaldau 1310.
— Plohmühle 962, 1555.
— Poseritz 947. 972.
— Teplitzwoda 699.
— Gr. Tinz 956. 986. 991.
Bratge, Langseifersdf. 1329
Bratke, Tiergarten 2911.
— Wilkowitz 3448.
Brauer,Bockwitz 3416.3418.
— Mikultschütz3450.3453.]
— Rädlitz 1523. [4597/99.]
Brauer, Rankau 1001/4.
Braumann 2498.
Braun, Baben 2884.
— Plothow 2608.
— Thiergarten 1996.
— Kl. Tinz 2956.
— Tschöpeln 3345. [3588]
Braune, Theresienhütte]
Braune-Krikau,Krikau 720.
— " — Ramslau 726.
Brauner, Bogenau 9.
— Gaumitz 952.
— Lampersdorf 237.
— Olbersdorf 1331.
— Gr. Wilkau 9.
Braunert 877.
Braunisch, Leisnitz 3806.
— Schönbrunn 3813.
Braunkohlenbergwerk s. Eintracht.
v. Braunmühl 4389/90.
Brauns, Teicha 3217 (2).
Brebeck,Schammerwitz4077
— Sproitz 3214.
Bredow 1153.
Brehmer,Heidersdorf 1018.
— Protschkenhain 1447.
— Sadewitz 966. 978.
Breiler,Friedersdf. 1590 (2)
— Hausdorf 1861.
— Mallmitz 3162 (2).
— Manze 1005/9.
— Mollwitz 224.
— Runzen 1266.
— Zindel 235 (2).
Breitenfeldt 2371.
Breithaupt 3039. 3041.
Breitkopf, Kasimir 3796.
— Leobschütz 3807.
Brendel, Järischau 1669.
— Polsnitz 892.
— Wildschütz 3024.
Brendler 2993.
Brennecke 4285.
Bresgott 1826.
Breslau Stadt 6. 18. 35. 40. 44. 69. 77. 176. 792.]
— Landkreis 29. [1983.]
Bresl r, Bärzdorf 1587.
— Kreuzburg 3745.
— Rosenhain 1265.
— Weisdorf 1272.
Bressel, Carolath 2215/24.
— Ebersbach 2441.
Graf v. Breßler 2666/69.
Brestrich 2985.
Bretschneider,Bolkenh.2093
Brettschneider,Kleinöls1230
Breuer,Grünthal 859.
— Höckricht 1225.

Breuer, Katscher 3797.
— Sohrneundorf 2466.
Breyer 1183.
Brieg Stadt 184. 191. 195.
Brier 2995.
v. Briesen 3109 (2). 3139 (2).
Brinke 1462.
Brinner, Dt. Marchwitz 756.
— Gr. Neudorf 225.
— Paulau 228 (2).
Brix, Hennersdorf 753.
— Leobschütz 3807 (3).
Brochmann 2772.
v. Brockhusen 4341/3.
Brockmann 3306.
Brocks 3838/41.
Brockt, Heidau 3910.
— Neu Ottitz 4117.
Gf. v. d. Broele-Plater 4468.
Brößling 1564.
Brogt 1244.
Bromberg 4548.
Brosig, Landau 878.
— Peterwitz 291.
— Kl. Wierau 1465.
Brossok 1815.
Bruchmann 220.
Bruck 3878.
Brücke 3915.
Brückner, Dammer 1164.
— Floriansdorf 1427.
— Jenkwitz 1171 (2).
— Rogau-Rosenau 1449.
— Gr. Schwundnig 1821.
Brüder-Unität 3436. 3487.
Brüggemann 2836.
Brühl 2379.
von Brünneck, Sagan
- — Wiese 1781. [3304/30.
Bruhm, Muskau 3228/32.
Bruhn, Kl. Kotzenau 3114.
v. Brunn 848.
Brunner 364.
Bruns 3071.
Brunsmeyer 2762/4.
Bruschke 2503.
Brux 3638.
Brzezinka 4123.
Brzitwa 820. 1659.
Bublitz 2386.
Buchal, Bärwalde 676.
— Rätsch 694.
Buchaly 2685.
— u. Thom 2685.
Buchholz, Dresden 2116.
— Eckwertsheide 3610.
— Stabelwitz 68.
Buchmann, Giersdorf 3906.
— Gr. Neundorf 3924 (2).
— Peilau Schlösselhof 1289.
Buchmann, Riemertsheide
Buchner 3178. [3925.
v. Bucholtz 3311.
Buchta 4630.
Buchwald, Graschwitz 3678.
— Grögersdorf 1016.
— Jordansmühl 1022.
— Laßwitz 3682.
— Matzwitz 3685.
— Münsterberg 687.
Buck 3152/3.
Bucka 1598.
Buckisch 2024.
Frhr. von Buddenbrock, Gr. Deutschen 3706 [1650/7.
Frfr. - — Pläswitz 1342/3.
Frhr. - — — 1639.
Buder 2458.
Budig 2451.
Büchner, Deschka 2440.
— Hermsdorf 2447.
— Neukirchen 3220.
— Schosnitz 62.
— Weigersdorf 3220.
Büchs, Neudeck 316.
— Pavelschöwe 1969.
Büchsenschütz 3573/8.
Büde 942.
v. Bülow 2841.
Bürckner 181.
Bürde 1719.
Bürger 1236.
Bürgerhospit. Glatz 315. 356.
Bürgstein 272.
Bürkner 3340.
Büsing 2527.
Bütow 3076.
Büttner, Brünschwitz 3902.
— Dreißighuben 1320 (2).
— Heidersdorf 1940.
— Jerschendorf 872.
— Lederose 1672.
— Metschkau 1674 (2).
— Schubersee 420.
— Schwedeldorf 327.
— Thamm 2321.
— Waldau 3020.
— Alt Wilmsdorf 335.
Buse 3071 (2).
Buffa 1997.
Bugiel 3766.
Buhl, Frömsdorf 679.
— Gesetz 3851.
— Olbersdorf 691.
— Petershagen 692.
— Peterwitz 291 (2).
— Ritterswalde 3936.
— Weigelsdorf 710.
— Zinkwitz 703.
Bulla 3796.
Bumüller 2568.
Bundschuh 1966.
Bunert 1336.
Bunk, Buchwald 1049.
— Pöpel 165.
Bunke, Vogtswalde 1983.
Bunkenberg 3253.
Bunzel, Campern 2975.
— Conradsdorf 2553.
— Deutmannsdorf 3071.
— Gräben 1663.
— Malitsch 2775. 2785.
— Neundf.-Liebenth. 3085.
— Pläswitz 1680.
— Pohlanowitz 166.
— Rohnstock 2094. [2167.
Bunzlau, Stadt 2101. 2136.
Bunzl. Tonröhrenf. 2147.
Burchardt 296.
Burda, Glambach 629.
— Schön-Ellguth 1770.
Burger 3544.
Burghard, Ernsdorf 1276.
Burghardt, Gröditzbg. 2542.
— Gusten 1243 (2).
— Heinzendorf 2237.
— Langenbielau 1327 (2).
— Piltsch 3811.
Burgund 4499.
Burkhard, Krappitz 1766.
Burmeister 3271.
Busch 1287. 1316/18.
Buschendorff 1195.
Buselmeier 317.
v. Busse, Bischdorf 1868.
- — Groß Marchwitz 723.
Buthut 2469.
v. Butler 3369.
Buttermilch 1816.
v. Buttlar s. Treusch.
Butz 2267.
Bystry 3826.

Caje 2782.
Gfl. v. Campinisches Fräuleinstift 2299. 3093. 3127.
Frfr. v. Canitz u. Dallwitz Pristram 973. 1283.
Frhr. — - — Sohra 2432.
Canth, Stadtgem. 866.
Carl, Dt. Neudorf 655/6.
— Schellendorf 2518. 2532.
Gfn. v. Carmer, Hermsdf.
—— Rützen 407/8 [2271.
Gf. Carl v. Carmers Erben Zieserwitz 845.
— Carl-Friedr. - — — 413. 858/9. 1636.
v. Carnap, Steinkirch 2854 (2)

Frfr.v.Carnap,Görlitz 2444.
— - — Lichtenau 2834.
Frhr. - — Jahnsfelde 3083.
— - — Louisdorf 1551.
Caro 2678.
Fürst zu Carolath-Beuthen 1314/15. 2215/24. 3416/8.
Carstens, Günthersd. 2141.
— Schmottseiffen 3088.
Carus 1691.
Casper, Beckern 1659.
— Ebersdorf 1662.
— Ob. Mois 881.
— Gr. Tinz 1042.
Cebulka 3974.
Cech 2197.
Celichowski 4353.
Cersowsky 356.
Graf Chamaré s. Harbuval.
v.Chappuis,Kochanietz3462. 3473 (2). 3483. 3492.
- — Korschwitz 630. 640.
- — Kunzendorf 288.
- — Gr. Wilkau 989.
Charité,Berlin1533. 1537/8 1548. 1557/8. 1562.
Charlotte s.Steinkohlengew.
Chlistalla 3480.
v. Cholitz 4003/5.
Chowanietz 3163.
Christ, Crainsdorf 907.
— Lampersdorf 1489.
Christalle, Dammer 1164.
— Gutwohne 1168.
— Jenkwitz 1171.
— Schmarse 1184.
— Stampen 1186.
Christel 633.
Christen 4096.
Christiansen-Weniger 65.
Christoph, Eckersdorf 711.
— Kamnig 3681.
— Lindenau 3684.
— Nowag 3927.
— Ogen 3687.
— Pillwösche 3639.
— Waltdorf 3942.
Chrzaszcz 4014.
Chuden 1494.
Chutsch, Breslau 957.
— Kadlau 788.
Cibis, Kattowitz 4478.
— Kottwitz 150.
— Zellin 3993.
v. Cichocki 4426.
Cichon, Benkwitz 7 (2).
— Oberglogau 4014.
— Schwundnig 1158.
Cichos 403.
Ciecierski 2196.
Ciesielski 4588/92.4597/9.
Cimbal 679 (2).
Cirsovius 3002.
Ciszewski 4400/1. 4406.
Claes, Proskau 863. 4043.
— Schimnitz 4043.
Clajus 2875.
Clausnitzer 3385.
v. Cölln 1480.
v. Cöster 60.
Cohn, Baitzen 277.
— Neumarkt 883.
— Reichenbach 1339.
— Tschechen 903.
Conrad, AltBeckern 2971.
— Crayn 2976 (2).
— Eulau 3430.
— Raschewitz 1763.
— Alt Raudten 1500.
— Schweidnitz 1452. 2051.
— Steinsdorf 2526.
Conrad, Weißenleipe 2963.
— Wildschütz 3024.
— Zucklau 1140.
v. Consbruch 3369.
Constantin d. Gr., Gewerk- schaft 2585.
Contag 3180.
Corff 4083/8.
Cornelius 2366 (2).
Cosma 4523.
Coste 56.
Coupette 3501/12.
v.Cramon-Taubadel 3725.
v. Cranach 3083.
Creydt 2767.
Crüsemann, Carl 3274.
— Curt 2181. 3274.
Cuhn 2879.
Curpiers 3374.
Cwielong 746.
Cygan 4192/201.
Czaja 1191.
Czaika 3517.
Gf. Czarnecki 4854.
Czerny 3088.
Czerwonski,Carlshof4580/1. 4583. 4586.
Czesch 3798.
Frhr.v.Czettritz-Neuhaus, Czieselsky 3644. [2742.

Dabisch 1179.
Däsler 2617 (4).
Dahms 1542.
Dalibor 1908.
Frhr. v Dalwig 4493.
Damisch 1779.
v. Damnitz, Eisdorf 1620. 1622. 1625.
- — Pristelwitz 1722. 1758.
Dampfziegelei Kl.Gandau — Neustädtel 2242. [141.
Damzog 1260.
Frhr. v. Danckelmann 2236.
Daniel,Falkenau3612.3627.
— Luzine 1733.
— Pilchowitz 4266.
— Scharnosine 4198.
— Volkmannsdorf 3941.
Daniels,Krobnitz2378.2399.
Gf. v.Dankelmann1793/6. 1937. 1979.
Dannenberg 520.
Dannert 3020.
Daschka 2855.
Daum 2513.
Daumann, Külpenau 2617.
— Pangel-Altst. 1034.
Dautert 3203.
David 4063.
v. Debschitz 3626.
v. Decker 3141/5.
Deckert 2995.
Dedek 4538.
Degelmann 4423.
Dehmel, Bielau 2475.
— Mückenhain 3196.
— Raschewitz 1763.
Dehmelt, Bögendorf 1420.
Dehmisch 2142.
Dehnicke 3866.
Dehrmann 3844.
Deichsel 2035. [3949.
Deloch,Dobersdorf 3893/5.
— Grauden 3466. 3471.
— Grötsch 3467. 3484.
— Karchwitz 3466 (2).
— Poßnitz 3773.
— Schwandorf 3873 (2).
Delor 540/57.
Dehmisch 2412.
Demma 3203.
Demmig 1789/92.
Demuth, Bruch 863.
— Dittersdorf 2734.
Dencker 2851.
Denke 1338.
Denner 2685.
Derichs 3406.
Derr 693.
Deska 4481.
Deter 2026 (2).
Dettke 3065.
Deus, Kraschen 1063.
— Qualkau 1384.
Deuse 1439. [B.
Deutsche Brüder-Unität s.u. — Kautschukges. s.Ekona.
— Ges. f.inn.Kolonisation
Deutscher 1174. [3135.

Deutschmann, Kuttlau 2359.
— Modelsdorf 2567.
Dewor 4054.
Graf Deym 262/6. 671/4.
Dickfeld 148.
Dickmann 2048.
Didschies 2867.
Diebel 105/14.
Diebitsch 4013.
v. Diebitsch 3386/7.
Diecker 3432.
Diedler 2509.
Dieker 3291.
Freifrau v. Diergardt 1879. 4363. 4379/84.
Dierich 676.
Dierichs 3277.
Dierig, Berlin 964.
— Dt. Wartenberg 2613/9.
— Langenbielau 964. 1291.
— Neudorf 1444. [1327(2).
— Peilau 1291/2 (2).
Dierschke, Jauer 1249.
— Klosdorf 1252.
— Knischwitz 1253.
— Gr. Tinz 1042.
Dieterici, Nd. Ellguth 4192.
— Gr. Vorwerk 4244/5.
Dietrich, Jägendorf 2753.
— Leschwitz 2407.
— Prausnitz 2779.
Dietze, Modelsdorf 2567.
— Trawnig 3496.
Dindas 1236.
Dindaß 1260.
Dinter, Bittendorf 3607.
— Brieg 210.
— Kaindorf 3856. 3865.
— Karschau 961.
— Königshain 360.
— Patschkau 3928.
— Ob. Rathen 937.
— Waldits 944.
Dirkow 4353.
v. Dirksen 2539/45.
Dirschke 1258.
Discher 340. 932.
Dittebrand 3006.
Dittel 3817.
Dittmann 4351a.
Dittmar 2101.
v. Dittrich, Czienskowitz 3458. 3475. 4068.
Dittrich, Glumpenau 3907.
— Grünhartau 1017.
— Grunau 2677.
— Hannsdorf 358.
— Kamienietz 4326/31.
— Königshain 360.
— Nd. Rathen 936.
Dittrich, Reichenbach 1339.
— Rinnersdorf 3131.
— Schildberg 696.
— Schwieben 4276.
— Steubendorf 3814.
Dix 3385.
Dlugos 1476.
Dobberstein 806.
Dober 216.
Dobers, Matzdorf 3718.
— Niederhof 106. 109.
— Rosenhain 1265.
— Tentschel 3016 (2).
Dobersch, Deschowitz 4182.
— Mönchhof 3001.
Dobt 1031.
Döhler 2024.
Döhne 3697.
Döhner 3797 (2).
Döhring 2937.
Dölves 3388. 3399. 3411.
Dömelt 699.
Dömmel 812.
Dörfer 3367.
Dörffel 3212.
Döring, Haltauf 1200.
— Nikolstadt 3002.
— Nippern 806.
— Parchau 3123.
— Peiswitz 2570.
— Schmograu 731.
— Neu Schönfeld 2110.
— Schwentroschine 556.
— Sussetz 4490.
— Alt Warthau 2170.
Doherr-Gruschwitz 2181.
Dohms 2973.
Dohn 60.
Gf. u. Burggraf zu Dohna, Kl. Kotzenau 3114 (2).
———— Mallmitz 3424/9. 3430.
Domänenfiskus, Preuß. 389. 400. 420. 731. 737. 774. 783. 804. 821. 828. 953. 961. 972. 976. 984/5. 1198. 1209. 1496. 1746. 1876. 1891. 1926. 1935. 1952. 1958. 1978. 2069. 2071. 2265. 2285. 2882. 2918. 2952. 3298. 3456. 3486. 3698. 3702. 3704. 3708. 3716. 3729. 3733. 3776. 3778. 3843. 3859. 3877. 3956. 3959. 3965. 4043. 4045. 4075. 4127. 4133/4. 4138. 4143/4. 4257. 4259. 4261. 4266. 4270. 4276. 4281. 4284. 4351 d.
Dombeck 3817.
Dominik, Kunzendorf 1727.
— Markersdorf 2458.
Domkapitel, Breslau 814. 1830. 4360.
Domke, Buckolowe 583.
— Ossig 599.
Domkirche s. Kirche.
Dommes 1950.
Doms, Bankwitz 705. 4073(2)
— Pawlau 4073.
v. Donat 4025.
Donath, Nd. Dammer 1477.
— M. Langenoels 2831.
— Waldau 2169.
Fürst von Donnersmarck s. Gf. Henckel.
Dorda 4395.
Dorn, Camöse 865.
— Pläswitz 1680 (2).
— Rogau-Rosenau 1387.
— Schreibersdorf 898.
— Wahren 2047.
Dorow 844.
Dortmund 4135.
Dowerg 2018.
Draber 3337.
Draeger 2336.
Draube 357.
Dreier 3076.
Dreißig 1532.
Drescher, Ellguth 3611.
— Frohnau 187.
— Kotzemenschel 2358 (2).
— Nilbau 2362.
— Royn 3009.
— Tschechen 1458.
v. Dresky 1346.
Dressel 2636.
Dreßler 2982.
Drewes 2505.
Drews 2606.
Drieschner 389.
Drischner 1319.
Drobeck 884.
Drobik, Beatensglückgrube
— Belk 4523. [4525.
Drosche 828.
Droth 3027.
Drotschmann 3936.
Druch 4214/20.
Drude 2155.
Drusche 1687.
Dubke, Himmelthal 1875.
— Ratsch 4075.
Duda, Emmerichswalde
— Jankau 1248. [2442.
v. Dücker 3096.
Düe 8.
Dünnebier 3294.

Düring 1764.
Dummer 4406.
Dumsch 3684.
Dunkel 3086.
Frhr. v. Durant, Ob 4341/3.
—·— Wolfshayn 2128.
Duschek 4050.
Dutschke 4058/9.
Dutz 1939.
Dworek 621 (2).
Dyballa, Annenhof 4414.
— Gr. Gorschütz 4508.
Frfr. v. Dyherrn-Czettritz'sches Waisenhaus 1830.
Dyhrenfurth, Göllschau 2484
— Jacobsdorf 784.
— Petersdorf 2912. 2931.
Dzialas 1987.
Dziekan 3385.
Dzierson 3746 (2).
Dzierzon 3748.
Dziuba 3580.
Dziwoki 1431.

Ebelsbacher 1569.
Ebersbach 34. 61.
v. Eberstein 3730.
Ebert 845.
Eberts 2796.
Ebhardt 2305. 3278/9.
Eckardt, Langheinersd. 3432
— Rudzinitz 4272.
— M. Seiffersdorf 2199.
Ecke, Neudorf 2035.
— Tschammendorf 838.
Eckelmann 2155.
Eckelt, Neudorf 2035.
— Stuben 2046 (3).
v. Eckenbrecher 3159.
Eckener 234.
Eckert, Dittmannsdf. 1859.
— Kniegnitz 1810.
— Nowag 3927 (2).
— Poischwitz 2778.
— Stephansdorf 3939.
— Würgwitz 2097.
Eckhardt, Schimmelwitz 897.
— Uschütz 4144.
Frhr. v. Eckhardtstein 3205.
Freifrau - — 2401.
Eckholdt 962.
Eckoldt 2838.
Eckstein, Ströbel 1457.
— Zobten 1469.
Effenberger 1577.
v. Eggeling, Gießmannsd. — Horscha 3183 [2139.2145]
Gf. v. u. zu Egloffstein 3173.
Ehlers, Auras 1921.
— Laasnig 2743.
Ehlert 186. 3545. 3551.
v. Ehrenkrook 2849(2). 3083.
Ehrke 3228/33.
Ehrlich, Görisseiffen 3076.
— Langenöls 1029.
— Panten 2929.
— Siebeneichen 3089.
Eibes 3177.
v. Eichborn, Breslau 2065.
— Pischkowitz 317.
v. Eichel 2826.
Eichelmann, Arnolsdmühle — Konradswaldau 219 [3.]
Eichholz 138.
v. Eichmann 2208.
Eichmeyer 2878.
Eichner, Eulau 3430.
— Jenkwitz 189.
— Neudorf 2967.
— Triebelwitz 2788.
— Wallwitz 2208.
v. Eicke u. Polwitz, Gläsen 3761. 3772.
—·— Marschwitz 1210.
—·— Polwitz 1215.
Eickstätt 2454.
Frhr. v. Eickstedt, Gieraltowitz, Hugo 3464.
—·— Slawikau, Rud. 4067. 4080. 4569.
Eifler 428.
Eigenheim, Siedlgsgesellsch. 1095. 1097. 1523.
Eintracht 2691. 2697. 3164.
Eisenbach 2685. [3187.]
Eisenbahnbedarfs AG. siehe Oberschlesische.
Eisenschmidt 2344.
Eisert 849.
Eisfeldt-Herrmannsche Stiftung 53. 819. 1269.
Eispert 3809.
Eistert 1249 (2).
Eitner 3023.
Ekona AG. 3265.
de Elduayen, Marques 4438/54. [156. 163.]
Elektr. Straßenbahn 143.
Ellsel 3076 (2).
Elmenhorst 2614.
Elschner 429.
Elsner, Bunzlau, Artur 2136.
— — Walter 2136. 2158.
— Dahme 2977.
— Dürrhartha 283.
— Gambitz 1591.
— Hain 494.
— Harpersdorf 2483. 2488.
— Jamm 4126.
— Dt. Kamitz 3903 (2).
Elsner, Klemmerwitz 2989.
— Krotenpfuhl 498.
— Liegnitz 2998.
— Peterwitz 2777.
— Prausnitz 2779.
— Quolsdorf 2091.
— Alt Reichenau 2092.
— Rogau-Rosenau 1449.
— Schlottendorf 296 (2).
— Schönwald 4137.
— Nd. Steine 940.
— Alt Warthau 2170.
— Alt Wilmsdorf 373.
Elster, Hermsdorf 1246.
— Kühschmalz 3629.
— Märzdorf 3655.
— Mlitsch 1491.
Eltester 93/104
Emeriten-Priesterhaus 3607 3856. 3863. 3865.
Emmler, Ob. Dirsdorf 949.
— Ob. Peilau 1333.
— Tarnau 300.
Emrich, Fröhlichsdorf 1860.
— Peiskerau 1262.
— Reinerz 182.
— Ullersdorf 1686 (2).
Enders 143.
Endlich 4389/90.
Engel, Eckersdorf 1425 (3).
— Gr. Merzdorf 1441.
— Neudorf 1444.
— Klein Nimsdorf 3485.
— Paschkerwitz 1751.
— Gr. Wierau 1464.
— Kl. Wierau 1465.
Engelbrecht 2259.
Engelhard 381.
Engelien 3685.
Engelmann 3233.
v. Engelmann 1506. 2005.
Enger 2910.
Engert 2411.
Engler, Baumgarten 2084.
— Dreißighuben 1320.
— Herischdorf 890.
— Lobetinz 797.
— Quolsdorf 2091.
— Alt Reichenau 2092 (2).
Englich 1917.
Englicht 2422.
Englisch 789.
Engwicht 3048.
Erbe 3431.
Erber, Bärdorf 674.
— Koischwitz 2991.
Erbs, Goschütz 1904/17.
— Wültschau 844.
Erfurt 917.
Erholungsstättenverw. 3088

Erichsen 3638.
Erlhoff 1068.
Ermlich 1860.
Ernst, Goldbg. Vorw. 2555(2)
— Görlitz 2444.
— Neudorf a. Gröd. 2568.
— Radau 4135.
— Tschöpeln 2207.
Ertelt, Gostitz 3908.
— Nd. Langenau 2452.
Ertner 2685.
Erzbisch. Kurie 4532. 4548.
Eschenbach, M. Stradam 1886 (2).
— Wilschkowitz 1045 (2).
Euen 1129.
Gf. zu Eulenburg 55.
Even 1288.
Exner, Bertholdsdorf 1660.
— Camenz 249/56.
— Friedersdorf 1590.
— Gambitz 1591.
— Klettendorf 118.
— Lauban 2873.
— Lomnitz 2683.
— Rosenthal 506 (2).
— Tarnau 300.
Eydam, Niecha 2420.
— Tscheschendorf 2533.
v. Eynern 974. 4060/2.

Faber 508 (3).
Fabian, Dziedzitz 751.
— Girbigsdorf 2384. 2443.
— Kniegnitz 1810.
Fabische 1815 (4).
Fabiunke 2620.
Fabricius 2510.
Fähndrich 2536.
Fahlbusch 3433a.
Fahnert 3705.
Falk 2703/7.
Falkenhahn 4389/90.
v. Falkenhausen, Bärzd. 1587
— Bielau 3882/5.
Frhr. — Saabor 2620/6.
v. Fallois 2422.
Faltin, Dobrau 3986.
— Uhyst 2708/12.
Faltis 3370.
Familiengut Oppeln-Neugarten 1072.
Familienstiftg. s. Gf. Moltke.
Faude 4455/63.
Faulde 2064.
Faulhaber, Altwasser. 2249.
— Kamitz 3914.
— Möhlten 338. 339. 931.
Fechner, Krogullno 4059.
— Rathe 1181.
Feder 1260.
Fehlberg 2393.
Fehlbier 2982 (2).
Feierabend 558.
Feiereis, Dt. Kessel 2584.
— Ochelhermsdorf 2593.
Feige, Rux 1764.
— Gr. Zöllnig 1190.
Feilgenhauer 2759/61.
Feist, Kolzig 2586.
— Gr. Peterwitz 888.
Feistel 1212.
Felbier, Bauerwitz 3784.
— Lukow 4554 (2).
— Wanowitz 3817.
Feldspat Ströbel 1457.
Felgenhauer 373.
Felka 2321.
Felkel, Grochwitz 285.
— Peterwitz 291 (3).
Feller, Bertelsdorf 2814.
— Nd. Moys 2394. 2416.
— Streidelsdf. 2203 [2444.
Fellmann 1368.
Fende 1660.
Fendesack 899.
Fengler, Guhlau 2353.
— Gustkutschel 2354 (2).
— Jätschau 2355 (2).
— Klopschen 2357 (2).
— LübenAltst. 3161.
— Peterswaldau 1338.
Ferneding 2576.
Fest, Maczeikowitz 4405.
— Miechowitz 3444.
— Stannowitz 1269.
Feuer 3373.
Feustel 3392.
Fey, Peterwitz 1817.
— Sürding 71.
Fickert 1469.
Fiddelke 2698.
Fiebak 436.
Fieber, Köchendorf 1254.
— Liebenau 686.
— Neuns 3925.
— Zülzhoff 3672.
Fiebich, Viehau 840.
Fiebig, Gr. Baudiß 2970.
— Geischen 444.
Fiedler, Blumerode 766.
— Dobrau 3986/92.
— Grüningen 213.
— Milzig 2632.
— Naumburg a. B. 3341.
— Niebusch 2190.
— Prieborn 1603 (2).
— Rückersdorf 3435.
— Silberberg 910.
— Stolz 299.
Fiedler, Stonsdorf 2643.
— Tscheschkowitz 453.
— Wirrwitz 115. 117.
Fiegel 4352.
Fiek 4058/9.
Fielholdt 972.
Fietzek 751.
Gf. Finck v. Finckenstein Prittag 2595.
— Saborwitz 414.
— Schönbrunn 2847.
— Tschistey 306. 390. 414. 428. 430.
Findeis 2828.
Findeklee 2039.
Fingade 3293.
Fingas 4083/88.
Finger, AltAltmannsd. 276.
— Protzan 292 (2).
— Rothbrünnig 2574.
— Weigelsdorf 700.
— Zedlitz 3693.
Fingerholz 1190 (2).
Finke 1652.
Finsterbusch, Kaltecke 3536.
— Kreiwitz 4009. [3538.
— Riegersdorf 3951. 3957.
Fipper 4013.
Fischbach 3435.
Fischer, Breslau 678 (2).
— Campern 2975.
— Görisseiffen 3076.
— Günthersdorf 1242.
— Alt Jäschwitz 2146.
— Alt Jauer 2769. 2773.
— Kaltecke 3536. [2777/8.
— Kauder 2090.
— Kauern 1227.
— Krentsch 877.
— Kuchelna 4083/88.
— Kummernick 2914.
— Kunzendorf 1437.
— Neudorf 882.
— Neundf.-Liebenth. 3085.
— Petershagen 692.
— Poischwitz 2747. 2778.
— Polkendorf 813.
— Rathen 912.
— Reichenau 293.
— Schellendorf 2519.
— Schillersdorf 4621/7.
— Schöneich 3344.
— Ndr. Alt Wohlau 2007.
— Zawada 4284.
— Zobel 2965.
Fitzner, Kauffung 3360.
— Knispel 3798.
— Dt. Neukirch 3810.
Fladausch 1272.
Flade, Gr. Düben 3173.

Flade, Heiligensee 2143.
Flebbe 895.
Flechner 2316.
Flechtner 1327.
Fleck 4389/90.
Fleischer, Bieskau 3785.
— Katscher 3797.
— Lichtenwaldau 2109.
— Schles. Nettkow 2606.
— Dt. Neukirch 3810.
— Nikolausdorf 2876.
— Nd. Peilau Schlössel 1337
— Dt. Rasselwitz 4017.
— Reichenbach 1339.
Fleißig 2921.
Fletcher 2307 (2).
Flicke 3228/33.
Fliegel 4437.
Fliegner 1322.
Flöckner 2181,
Flögel, Boberstein 3350.
— Quolsdorf 2091.
— Rathen 912.
Flöter, Pluskau 2038 (2).
— Rosenhain 1265 (2).
Floret 4352.
Fölsch 3195.
Först 3240.
Förster, Altmannsdorf 276.
— Baumgarten 279 (5).
— Buchwald 864.
— Gäbersdorf 1663.
— Gogolin 4226.
— Alt Jäschwitz 2146.
— Kammendorf 873.
— Kontopp 2587.
— Kossendau 2992.
— Ob. Kunzendorf 1437.
— Liptin 3770.
— Lomnitz 4177/9.
— Merzdorf 2698.
— Modelsdorf 2567.
— Oelse 1676.
— Gr. Reichenau 3296.
— Reichenbach 1339.
— Schüsselndorf 234.
— Seifersdorf 2163 (2).
— Talbendorf 3137.
— Troitschendorf 2468.
— Zirlau 1468.
v. — Mittlau 2110. 2505.
v. — Ottendorf 2113. 2110.
Foglar 3015. [2505.
Foitzek, Bauerwitz 3784.
— Fürstenvorwerk 3890.
Folkert 4544.
Folkerts 4487.
Forgber 1570.
Forner, Pitschen 1638.
— Sacrau-Turawa 4051.
Forstfiskus 22. 201. 204. 320. 438. 465. 726. 805. 910. 1214. 1405. 1716. 1726. 1996. 2063. 2206. 2694. 2796. 2929. 3715. 3836/7. 3866. 3960. 4027. 4030. 4032. 4034. 4036/8. 4040. 4042. 4044. 4046. 4122. 4131. 4202/6.
Frhr. v. Forstner 2509.
Frägersches Waiseninst. 1339
Fränkel, Neustadt 3531. 4013.
Fräuleinstifter, s. Joachimstein, v. Zedlitzsches, v. Campanini'sches, v. Schmeltow-Schwerinsches, v. Lestwitzsches, v. Heinensches, Weltadliges.
v. Fragstein 4371.
Francke, Peuke 1134.
— Dt. Rasselwitz 4617.
Gf. v. Francken-Sierstorpff, Boberstein, Christ. 3350.
—-—-— Endersdorf-Zülzhoff Joh. 1569/71. 3640. 3666/72.
—-—-— Franzdorf, Joseph 3896/9.
Gfn.-—-— Lübchen, Clotilde 403.
—-—-— Zyrowa, Mary u. Gf. Clemens 4221/7.
Gf-—-—— Hans Clemens
Frank, Kösling 3800. [403.
— Kreuzendorf 3803.
— Sacharsowitz 4345.
— Skeyden 2316.
— Wikoline 437.
v. Frank, Neuhof 1070.
Franke, Babitz 3782.
— Glatz 356.
— Gramschütz 2352.
— Kosendau 2564.
— Koslitz 3112.
— Michelsdorf 803.
— Ottmachau 3688.
— Rothwaltersdorf 928.
— Rückers 481.
— Schmolitz 3695. 3937.
— Schwammelwitz 3938.
— Ulbersdorf 2534.
— Weißbrod 480.
— Würchland 2336.
v. Frankenberg u. Ludwigsdorfsche Familienstift. 421.
Gf-—-— Tillowitz, Konrad 3583/9. 4041.
v. Frankenberg-Lüttwitz, Bielwiese 1471.
-—-— Gaffron 1481 (2).
Franz, Ob. Baumgarten,
— Bockau 1661. [2085.
— Bögendorf 1420 (2).
— Cammelwitz 1447.
— Kammendorf 873.
— Lüssen 1673.
— Dt. Neukirch 3810.
— Nimptsch 1033.
— Parchau 3123.
— Schalkau 53.
— Schlaupe 825.
— Schwieben 4276.
— Tarnau 300.
— Gr. Wartenb. 1894/1903.
— Werbeck 372.
— Wickendorf 1463.
— Zirlau 1468.
Franz-Stift. Zwecka 2866.
Franze 124.
Franzke, Bärsdorf 207.
— Berghof 3374.
— Böhmischdorf 209.
— Jenkwitz 216.
— Laugwitz 220.
— Michelau 222.
— Pogarell 229.
— Poln. Probnitz 4016.
— Kl. Saul 450.
— Schönfeld 232.
— Seichwitz 4138.
— Zindel 235 (4).
Frauenholz, Nd. Rosen 1559.
— Ruderswald 4048.
— Trawnik 4090. 4104.
Fraustadt 1023.
Fredel 3303.
Freiberg, Alt Beckern 2971.
— Neiße 3552.
Freiesleben, Kontopp 2587.
— Linden 2288.
Freitag, Lauterbach 2057. 2061. 2067.
— Leobschütz 3807.
— Wiesau 2127.
Frenzel, Kl. Deutschen 3707.
— Görlitz 2438.
— Maifritzdorf 289.
Frerk, Berlin 3224.
— Zibelle 3335.
Freudenberg, Paulau 228.
— Weinberg 3023 (2).
Freudenberger 1230.
Frey 768.
Frhr. v. Freyberg 2140.
Freyer 2035.
Freysoldt 249/56. 468.
Freytag, Belkau 765.
— Schiedlagwitz 90.
— Skeyden 2316.
— Zwornogoschütz 534.

Friebe, Gossendorf 780.
— Semmelwitz 2782.
Friebel 3911.
Frhr. v. Friedenthal-Falkenhausen 3615. 3640. 3657/60. 3886/8.
Friedewald 1762.
Friedländer, Breslau 626. 1757. 2044.
— Kentschkau 147.
v. Friedländer-Fuld, Berlin 4508. 4544. 4553. 4556/9.
Friedmann 1200. 1544. 1599. 1610.
Friedrich, Buchwald 2148.
— Domnitz 2024. [2199.]
— Ebersbach 2441.
— Falkenhain 3355.
— Gotschdorf 2676.
— Grunau 2677.
— Habendorf 1325.
— Järischau 1669.
— Kreuzendorf 3767.
— Langendorf 1878.
— Lichtenberg 2456.
— Lüssen 1673.
— Nd. Mois 880 (2).
— Nd. Rengersdorf 323.
— Saabor 2620/6.
— Schwarzbach 2703/7.
— Sohrneundorf 2466.
— Süßwinkel 1133. 1138.
— Weiderwitz 3583. 3589.
v. Friedrich-Schroeter 4262. 4576.
Friemel, Gabersdorf 355.
— Mittelwalde 502.
— Gr. Wierau 1464.
Friese, Gr. Mohnau 1443.
— Oelse 1676 (2).
Friske 3295.
Fritsch, Neudorf 2035.
— Kl. Peterwitz 1180.
— Pohldorf 464.
Fritsche, Oyas 3003.
— Prausnitz 2779.
— Raischmannsdorf 2937.
— Schlauroth 2452.
— Kl. Tschirne 2326.
Fröhlich, Breslau 40.
— Gränowitz 2981.
— Kasimir 3796.
— Königsdorf 3799.
Frömchen 3437.
Frömsdorf, Flämischb. 773.
— Tscheschen 1998.
Fromberg, Pohlanowitz 166.
— Schottwitz 64. 1692.
Fromberger, Gaulau 1238.
— Jelline 1595.
Fromberger, Jexau 1596.
Fromme 2839.
Frommer, Arnsdorf 1342/3.
— Bögendorf 1420.
Frost, Bankau 208.
— Mittelsteine 939.
— Wilhelmshof 2321.
Früchel 2152.
Frühbuß, Dätzdorf 1538.
— Siebenhufen 1548. 1562
Fuchs, Albrechtsdorf 1.
— Anspach 1207.
— Badewitz 3783 (2).
— Gaulau 1238.
— Hohndorf 3792.
— Ingramsdorf 1395.
— Kontschwitz 1255.
— Langheinersdorf 3401.
— Laskowitz 1976.
— Leisnitz 3806.
— Ludwigsdorf 1175.
— Protschkenhain 1447.
— Dt. Rasselwitz 4017 (4).
— Sprötthen 3156.
— Wilkau 1044.
— Wüstebriese 1274.
Fülbier, Katscher 3797.
— Zauchwitz 3819.
Füllborn, Kladau 2356.
Fülleborn, Rudelsdorf 1883.
Fünfstück 2388. 2402. 2424.
Fürsorge-Erziehungsanstalt Marienstift 3786.
Fürst 2721.
Fürstbischöfl. Stuhl 3875.
— Eremitenpriesterh. s. u. E.
— Oberhospital, s. u. O.
Frhr. v. Fürstenberg, Kopanina 3440.
—-— Thule 4141.
Gf. v. Fürstenstein 3243/5.
Fürsterzbistum Olmütz 3479. 3779.
Fuhrmann, Altenhain 128.
— Altstadt 748.
— Altwasser 2249.
— Bolkohof 1800.
— Buchitz 212.
— Dt. Marchwitz 756.
— Hönigern 741.
— Klemmerwitz 2989.
— Krelkau 682.
— Olbersdorf 290.
— Riegersdorf 1604.
— Schützendorf 2943. 2949.
— Seiferdau 1453.
— Wiesenthal 701.
— Woitsdorf 1189.
— Zadel 301.
Fulbrügge 1720.
Fulde, Prauske 3202.
— Wilkawe 1783.
Fuldner 2689.
Funck 4150. 4156.
v. Funcke 3216.
Funk, Polwitz 1215.
— Schweinitz 2597.
Funke 2688.
Furche 505.
Furchheim 2280.

Gabel, Neudorf 2035 (2).
— Stephansdorf 3939.
Gabor 4197.
Gabriel, Baumgarten 279.
— Broschütz 3969.
— Herschelswaldau 2144.
— Kunzendorf 911.
— Leuthen 879.
— Mettkau 802.
— Olbersdorf 691.
— Gr. Stein 4232/3.
— Thomaswaldau 1685.
Gäbel, Beschine 2023.
— Kl. Bresa 856/7.
— Camnitz 304.
— Jägerndorf 215.
— Juppendorf 393.
— Mollwitz 224.
— Gr. Neudorf 225.
— Ratibor 1454.
— Schüsselndorf 234.
— Wundschütz 3739.
Gäbler 2464.
Gaedcke 876.
Gaedke 3174.
Gärtner, Ludwigsdorf 939.
— Sohrneundorf 2465.
Gafert 1162.
Gaide, Kösling 3800.
— Schönwitz 3550.
Gaidetzka 3876.
Gaidzicza 4434. [559/71.]
Galinsky, Adelheidshof
— Militsch 540/57.
— Tschotschwitz 560. 569.
Galke 1257.
Gall 2316.
Galle, Chudow 4396.
— Creba 3234/8.
— Hennigsdorf 1708.
— Ossig 1677.
— Wiesa 3221.
Galler, Gr. Kniegnitz 1027.
— Steubendorf 3814.
Gallin 1870.
Gallinek 4174/6.
Gallisch 4409.
Galuschka 1485.
Galuschke 705.

Gamper 1862.
Gans 2043 (2).
Ganse 4190.
Ganzarski 4552.
Garbas 4531.
Garbe 2303.
v. Garnier, Eckersdf. 711 (2).
Gf. -—-Turawa 3710.
Garrels 193. [4047/52.
Garve, Neusalz 590/1.
— Bietgest 4588/92.
Gasch 4485/4501.
Gasda 4281.
Gast 1122/40.
Gattermann 2316.
Gatz 1095.
Gatzer 2099.
Gauda 3877.
Frfr. u. Frhr. v. Gaudy 273.
Gaumitz 2355.
Gaus 1198.
Gautzsch 4485/4501.
Gawletta 4428.
Gawlig, Jägerndorf 215.
Gawlik, Domnitz 2024.
— Moschczenitz 4556.
Gebauer, Bunzelwitz 1421.
— Günthersdorf 1666.
— Kauder 2090.
— Lampersdorf 1173.
— Leutmannsdorf 1438.
— Pitschen 3750.
— Rädlitz 1523.
— Rankau 1037.
— Sambowitz 169.
— Seifersdorf 3015.
— Tschechen 1458.
— Weigelsdorf 700.
— Wilkowitz 180.
Gebel, Lamsfeld 151.
— Landsberg 4172/3.
— Gr. Zöllnig 1190.
Gebhardt, Krotenpfuhl 498.
— Liebstein 2409.
— Rinnersdorf 3131.
— Romolkwitz 820.
Geburtig 1338.
Gehlich 2397.
Gehrnodt 138 (2).
Geide 879.
Geier, Lippe 705.
— Gr. Peiskerau 1262.
Geike 1291,
Geilich 2028.
Geilke 3721.
Geisler, Baunau 2252.
— Deutmannsdorf 3071.
— Großburg 1592.
— Günthersdorf 1666.
— Gr. Hartmannsdf. 2142.
Geisler, Hennersdorf 1326.
— Hermsdorf u. K. 2523.
— Langenau 499.
— Gr. Mochbern 155.
— Neudorf a. Gröd. 2568.
— Peterwitz 291.
— Reichenbach 1339.
— Siegendorf 2523.
— Tschechen 1458.
— Weinberg 3023.
— Würgsdorf 2097.
Geißler, Altstadt 748.
— Czulow 4385/4501.
— Friedenthal 3886/8.
Geister, Halbendorf 1668.
— Klonitz 2741.
— Weichnitz 2331.
— Wickendorf 1463.
v. Geldern-Crispendorf 2386
v. Gellhorn 1554 (2).
Gellner 1020.
Gellrich, Gabersdorf 355.
— Schweidnitz 1452.
— Alt Waltersdorf 508.
Gemander 4184.
Gemeinde s. d. Ortsnamen.
Gemsa 4410.
Generlich 1815.
Genieser, Pirschen 890.
— Thomaswaldau 1648.
— Tunkendorf 1459.
Genilke 1821.
Geniser 902. [2484.
Genoss. Ritterg. Göllschau
Genossensch. Pogarth 1556.
Gensorowsky 2999.
George, Herwigsdorf 2181.
— Pluskau 2038.
— Prosen 2780.
— Seiffersdorf 452 (2).
— Skeyden 2316.
Geppert, Brostau 2325.
— Konradswaldau 219.
— Lüssen 1673.
— Mittelwalde 481.
— Olbersdorf 691.
— Pampitz 227.
— Pogarell 229 (2).
— Rathen 855.
— Schmograu 2043.
— Schüttlau 421.
Gerber, Carowahne 102.
— Pangel Altst. 968.
Gerhardt, Pristram 1036.
Gerlach, Dürrkunzend. 3072.
— Girbigsdorf 2443.
— Jasten 4257.
— Mengelsdorf 2415.
— Schüßlitz 32.
— Wildschütz 3024.
Gerlach, Zindel 235 (2).
v. Gerlach, Mönchmotschelnitz 1962.
-— Nordhausen 1710.
Gerlitz, Fellendorf 2893.
— Münchwitz 157.
Gersch 581/606. [3362 (2).
v. Gersdorff, Kauffung
-— Alt Seidenberg 2853.
Frfr. -— Parsko 3874.
Gerstenberg, Sowade 4045.
— Chrocszinna 4064. 4326.
Gerstmann, Altenlohm 2470.
— Bärzdorf 1555.
— Kraschnitz 520.
— Martinwaldau 2155.
— Nd. Royn 2944.
— Schüsselndorf 234.
— Schweinitz 899.
— Kl. Vorwerk 2329.
Geschwinde, Görlitz 2407.
— Dt. Steine 1270.
Gese 3086.
Gesellsch. f. inn. Kolonisation 1953. 2000. 3135.
Ges. mbH. Roeßler 3041.
Gf. v. Geßler 4177/9.
Gethmann 3631.
Gewerksch. Ver. Konstantin der Große 2585.
— des Zinkerzbergwerks Brzezowitz 4389.
—Charlotte, s. Steinkohleng.
Gidde 3151.
Giehler, Langenöls 1029.
— Karlsdorf-Weinbg. 1024.
— Schlaupitz 1340.
Giehmann 1464.
Giersberg, Jeschen 217.
— Konradswaldau 219.
— Krintsch 877.
— Mellowitz 154.
— Kl. Neudorf 226.
— Pogarell 229.
— Rosenhain 1265.
— Striegendorf 3648.
Giersch, Reichenbach 1339.
— Seifersdorf 1454.
Gierschner, Kirsch 2107 (2).
—Gr. Hartmannsd. 2142 (2).
— Modelsdorf 2567.
Gierth, Bankau 208.
— Pogarell 229.
Gies 4037.
v. Giesches Erben s. Bergwerksgesellschaft.
Giesche, Belmsdorf 706.
Giesche Spolka Akcyjna 4385. 4403/4. 4408. 4475. 4522.

Gieſe, Retzitz 4271.
— Tſchechnitz 73.
— Kl. Wierſewitz 436.
Gieſel, Dürrgoy 140.
— Eulau 3430.
— Leuthen 879.
Gießner, Gersdorf 2103.
— Hermsdorf, Goldb. 2562
— Ob. Moys 2417.
Gietzelt 3272.
Gilbricht 2237.
Gilge 3798. [1800.]
v. Gilgenheimb 1701. 1752.
Gilka-Bötzow, Heyersd. 423.
—•— Schwuſen 391. 397. 426. 431/2. 2313.
Gillbricht 3432.
Frhr. v. Gillern 1769.
Gimmler 164 (2).
Ginzel, Camenz 250.
— Eckersdorf 1425.
Girke 444.
Girlach 3456.
Girndt, Käntchen 1366.
— Nd. Peilau Schlöſſel 1337.
Glaeſemer 3098.
Gläsner 496.
Gläßner 314.
Glatz, Stadt 313.
Glatz, Quolsdorf 3203.
Glatzel, Neu Altmannsd. 675
— Dt. Kamitz 3903.
— Dt. Leipe 3630.
— Neiße-Neuland 3923.
Glatzer 1341.
Glaubitz, Beckern 1659.
— Bockau 1661.
— Järiſchau 1669 (2).
— Klopſchen 2357.
— Lüſſen 1693.
— Schmottſeiffen 3088.
— Strehlitz 1456.
Gleim 2212.
Gleisberg, Grögersdf. 1016.
— Karzen 1026.
— Langenöls 1029. [4348.]
Gleiwitz, Stadt 4255. 4285.
Gleiwitz-Petersdorfer Induſtriegeſ. 4265.
Gleiwitzer Steinkohlengr.
Globiſch 3903. [4349.]
Glock 1960.
Glockzin 1936.
Glöckner 2969.
Glogau Stadt 2262. 2266.
Gloge 1709. [2338.]
Gloger, Laßwitz 3682.
— Marienau 1257.
— Schwammelwitz 3938.
— Thomaskirch 1271.
Gloger, Wienskowitz 4148.
— Zöllnig 1190.
Glogowski, Pawelwitz 1789.
— Schwieben 4276.
Glomb 408.
Glombik 3022.
Glombitza 3986.
Glos 914 (2). 919.
Glowalla, Dobersdf. 3949.
— Krempa 4223.
Glückhilf ſ. Vereinigte.
Gnerich 2048.
Gnerlich 1168.
Gnieſer, Jauer 2772.
— Poiſchwitz 2778.
— Seckerwitz 2781.
Gnilka 4014 (2).
Gobrecht 1510.
Godulla AG. 4388. 4395/8.
Göbel, Bankau 208.
— Böhmiſchdorf 209.
— Dt. Liſſa 853.
— Grüben 3533.
— Grüningen 213.
— Kamnitz 359.
— Kauder 2090.
— Kaudewitz 2988 (2).
— Nd. Kunzendorf 684.
— Laßwitz 3682.
— Mahliau 1737.
— Maifritzdorf 289.
— Michelau 222.
— Pampitz 227.
— Schönfeld 232 (2).
— Schüſſelndorf 234 (3).
— Seifersdorf 2118.
— Wangten 3023.
— Wieſenthal 701.
— Wildſchütz 3024 (3).
— Willwitz 702.
Göhler 105/14.
Göhr 3797.
Göldner, Berghof 1345.
— Dippelsdorf 3028.
— Weichau 2248.
— Wilkawe 1782.
Göllner, Kniegnitz 149.
— Hohenpoſeritz 1433.
— Pilzen 1446 (2).
Göppert 2093.
Göring 1067.
Görlich, Adamowitz 4520.
— Goſtitz 3908.
— Nd. Hermsdorf 3912.
— Langendorf 3918.
— Riemertsheide 3935.
Görlitz, Stadtgem. 2385. 2388. 2402/4. 2406. 2408. 2416. 2423. 2431. 2444. 2462.
Görlitz, Puſchkowa 83.
— Straupitz 2529. [87. 89.]
Görs 2139.
Görtler, Bielau 1419.
— Friedersdorf 1590.
Görtz, Langendf. 1878. 1882.
— Neuland 3064. 3066.
Göſſing, Altgandau 107.
— Lauban 2873.
— Stein 946. 983.
Götſche 211.
Göttlich 2375.
Göttling 1484.
Göttſche 1205.
Götz 2173.
v. Götz, Hohenbocka 2721.
— Niemitſch 2699.
Götze, Maſerwitz 800.
— Stroppen 1778.
Gogol, Buchelsdf. 749.
— Hartliebsdorf 3077.
Gogolin-Gorasdzer Kalk- u. Zementwerke 4251.
Gohl 3622.
Gohla 4003/5.
Gohlke, Gr. Ausker 1922.
— Flämiſchdf. 773. [1933.]
Gohr 4523.
Golcz 4357. [2771.]
Goldbach, Herzogswaldau
— Nd. Kunzendorf 1436.
Goldberg, Stadt 2487.
— Dralin 4417.
— Kaiſerswalde 461.
Goldemund 4273.
Goldert 738.
v. Goldfuß, Liegnitz 986.
Goldner 2210.
Goletz 3206.
Goliaſch 587. 602/3.
Golibrzuch 753 (2).
Golinski 1713.
Golka 2136.
Gollmer 447.
Gollniſch, Broſtau 2325. 2935
— Namslau 748.
— Poſelwitz 2935.
Golly, Kamienietz 4327.
— M. Lazisk 4477.
Golſch 1271.
Gombert 323.
Gomolka 3993.
Gomolla 4236/43.
Gorek 4014.
Gorka 1336.
v. Goſſow-Reinhart 34. 61.
v. Goßler 399. 417.
Gotthardt 2565.
Gottlieb 1246.
Gottmitus-Grube 4477.

Gottschalk, Geißendorf 1517.
— Kleschwitz 1948.
— Spittelndorf 2954.
— Thiemendorf 2860.
Gottschlich, Mittelsteine 939 (2).
— Niedersteine 940 (2).
— Nd. Rathen 936 (2).
Gottschling 1631.
Gottwald, Arnsdorf 1920.
— Bronau 378.
— Grunau 2677.
— Ob. Kunzendorf 1437.
— Protzan 292.
— Voigtsdorf 2687.
— Zalenze 4404. 4408.
Gotzhein 4485/4501.
Gottzmann 213.
Gotzmann, Schmeisdf. 3776.
— Würben 3670.
Gowin 874.
Goy 229 (2).
Graber, Dambrau 3595/99.
— Naklo 4578.
— Schönwald 3751.
Grabert 3424.
Grabinski 1048.
Gräbel 790.
Gräbner 2559.
v. Graeffendorff 1884.
Gräser, Bögendorf 1420.
— Nd. Kunzendorf 1436.
— Pluskau 2038.
— Saul 450.
Grätz 1162.
Grätzer, Koppenfeld 4258.
— Koppinitz 4344/5.
— Kryschanowitz 1812.
— Langenau 1728.
Gralla 2759/61).
Gralow 3165 (2).
Grammel, Geß 3905.
— Dittmannsdorf 281.
— Petershagen 692.
— Tarchwitz 648.
— Willwitz 702.
Grande 4010.
Grapenthin 3161.
Grasse, Kauffung 3362.
— Schedlau 3594.
Graßhoff 2973.
Graßnick 647/8.
Grau 3076.
Graupe 1956 (2).
Gravenhorst 3324.
Gregarek 4022.
Greger, Giersdorf 2656.
— Heidane 1169.
Gregor, Gossendorf 780.
— Kaltenhaus 2905.
Gregor, Nd. Rathen 936 (2).
— Weisdorf 1272.
Gregorczyk 4063.
Frfr. v. Gregory 3246/8.
Greiff 501.
Greinert 4332/7.
Grelich 4022.
Grella 1355.
Greschik 4228/33.
Greulich, Gräben 1664.
— Liebenau 2997.
— Neundf.-Liebenth. 3085.
Greupner 4321/5.
Gribkowski 643/70.
Grimm 2994.
Gringmuth 1646. 2923. 2933.
Gritschke 1265.
Gröger, Dittersdorf 4007.
— Habendorf 1325.
— Jacubowitz 3794.
— Puschine 3535. 3544.
— Stradam 1888.
— Tepliwoda 699 (3).
Gröhl 1992.
v. Gröling 4272.
Gröschel, Jenkwitz 871.
— Kurtsch 1597. [2770.]
Gröschler, Hertwigswaldau]
— Mönchhof 3001 (2).
— Nikolstadt 3002.
Gröschner 697.
Grötschel, Berthelsdf. 2634.
— Rosen 3812.
Groetzky 1027.
Grötzner Gr. Neundf., 3924.
— Rauschwitz 364.
Grötzsch 3430.
Groher 2165.
Grohmann, Melaune 2459.
— Primkenau 3419/22.
Grolich 2999.
Groll 4485/4501.
v. Grolman 534.
Grosse, Ballenstedt 1944.
— Goldb. Vorw. 2555.
— Pleischwitz 101.
— Kl. Schweinitz 2951.
— Waltdorf 3877.
Grosser, Gr. Nossen 698.
— Oertmannsdorf 2841.
— Reinersdorf 3724.
— Rogau-Rosenau 954.
— Tauchritz 2853.
Grosser, Weißenhof 2962.
— Gr. Zöllnig 1190.
Groß, Seichau 2764. [1364]
— Weizenrodau 1461 (5).]
Großer, Joachimstein 2426.
Großert 623.
Großmann, Krichen 3116.
Großmann, Rückersdorf]
Großpietsch 938. [3435.]
Groß Strehlitz, Stadt 4252.
Groß Wartenberg, Stadt]
Grote 800. [1892.]
Frhr. Grote 4122.
Grothe 2005.
Grottkau, Stadt 3679.
Grottke 1826.
Grottker, Gr. Neudorf 224.
— Pogarell 229.
Grove 1132. 1136.
Gruchot 1725.
Grüger 937.
Grünberg, Stadtgem. 2588 2590. 2600.
Gründel, Hannsdorf 357.
— Ullersdorf 371 (2).
Gründer 3704.
Gründler, Breslawitz 542.
— Sackerschöwe 1705.
Grüner, Bauerwitz 3784.
— Lauterbach 2061.
— Alt Röhrsdorf 2084. 2093. 2098.
— Weschkau 454.
Grünig, Dammer 1164.
— Gutwohne 1168 (2).
— Jenkwitz 1171.
— Kalkreuth 3337 (2).
— Stampen 1186 (2).
Grüttner, Altjauer 2773.
— Barschdorf 2969.
— Bertelsdorf 2867.
— Kroitsch 2993.
— Mertschütz 3000.
Grützner 3933.
Gruhl 1904/17. [3071(2).]
Gruhn, Deutmannsdorf]
— Harpersdorf 2558.
— Gr. Hartmannsdf. 2142.
— Lomnitz 4177/9.
Grun 2094.
Grunau 2440.
Grund, Hermsdorf 2491.
— Woitsdorf 1893.
Grundei 3859.
Grundke, Domanze 1424.
— Kl. Kniegnitz 1010.
Grundmann, Boberau 2888.
— Gnichwitz 142.
— Greibnig 2982.
— Hennersdorf 1326.
— Herzogswaldau 2771.
— Kanigen 1023.
— Karlsdorf-Weinbg. 1024
— Koischwitz 2991.
— Loischwitz 1131.
— Malsen 158 (3).
— Markersdorf 2413.

Grundmann, Musternigk 2025. 2295.
— Radmeritz 2426.
— Rudelsdorf 1038.
— Striege 1613.
— Troitschendorf 2468.
— Tuntschendorf 942.
Gruner, Fröschen 1931.
— Konradswaldau 219.
— Kunsdorf 1028.
— Gr.Neundorf 3924.
— Nowag 3927 (2).
Grunert, Buchwald 1049.
— Crummendorf 1558.
— Pangau 1067. 1074.
Grunewald 3723.
Gruschke 2620/6.
Grutke 159.
Grzimek, Beichau 582.
— Brauchitschdorf 3094.
— Rogau 3491.
Grzyb 4588/92.
Gubert 700 (2).
Guber, Kauder 2090.
— Schmograu 1989.
— Kl. Zindel 3653.
Günter, Obersteine 941.
Günther, Bernstadt 1099.
— Briesnitz 3332.
— Buchwald 1161.
— Döllingen 3251.
— Geppersdorf 1542.
— Jänowitz 2483. 2906.
— Jästersheim 447.
— Johnsdorf 190.
— Kraschnitz 520.
— Gr. Krichen 3115.
— Langwiese 3717.
— Ludwigsdorf 1175.
— Netsche 1177.
— Ottolangendorf 1882.
— Peterswaldau 1338.
— Thiergarten 2120.
— Woitsdorf 1189.
Güntner, Leuber 4011.
— Neustadt 4013.
Güntzel, Koschnöwe 1722.
Günzel, Breslau 26.
— Ndr. Rathen 936.
Gürlich 1669.
Güterbock 2415.
Gütschow 2851. 2860.
Güttler, Blankensee 3108.
— Borganie 862. [3130.
— Jeschkendorf 2896.2903.
— Kostenblut 875.
— Peicherwitz 887.
— Schmottseiffen 3088.
Güttner 3771.
Gugsch 3161.
Guhlich 694.
Guhrau Stadt 445.
Gulich 1322.
Gune, Talbendorf 3137.
— Wandritsch 1507.
Gunsenheimer 462.
v. Guradze, Klaus 4263/4.
- — Kurt-Hubertus4332/7.
Guradze, Wüttendf. 3737.
Gusinde, Netsche 1177.
— Perschnitz 622 (2).
Gutsch 1708.
Gutsche, Mellowitz 154.
— Pogarell 229 (2).
— Seifersdorf 3015.
Guttentag 3239/42.
Guttfeld 3075.
Gwuźdź 4507. 4537.
v. Gynz-Rekowski 1724 (2).

Haarhaus 3104.
Haas 2224.
Haase, Habendorf 1325.
— Kamnig 3681.
— Ob.Kunzendorf 1437.
— Langenau 2403.
— Nieborowitz 4261.
— Ogen 3687.
— Vielguth 1115. 1118.
Habekuß 2700. 2703/7.
Habel, Grädit 1431.
— Guhlau 1432.
— Neustadt OS. 4013.
— Schönborn 3013.
— Simbsen 2315.
— Sorgau 3692.
Habelschwerdt,Stg.458.471.
Habermann 2636.
Habernoll 3666/72.
Habicht, Altenau 617.
— Eisdorf 712/3.
Habisch, Gramschütz 2352.
— Leisersdorf 2499.
Hablawetz 53.
Hackemesser 3437.
Hadamitzky,Leimerwitz3805
— Piltsch 3811.
Hadra 2867.
Häcker 29.
Häder, Eisdorf 1620.
— Röhrsdorf 2064.
Hähnel 1340.
Haellmigk, Kreibau 2565.
— Ob. Schönfeld 2162.
Hänel, Alzenau 2540.
— Kreibau 2565.
— Wüsteröhrsdorf 2644.
Hänsch 2097 (2).
Hänsel, Bankau 208.
— Croischwitz 1423.
Hänsel, Gompersdorf 492.
— Rauden 4089/4111.
— Nd.Reichenbach 2372.
— Rückersdorf 3435.
— Schönwiese 3777.
— Wachsdorf 3346.
— Wilka 2863.
Härtel, Gutwohne 1168.
— Kl. Kloden 399. 417.
— Kniegnitz 1810.
— Langheinersdorf 3432.
— Neudorf 1330.
— Würgsdorf 2097.
— Zirlau 1468 (3).
Häse 571.
Haeunke, Obsendorf 885.
— Peterwitz 2777 (2).
Häusler, Camöse 865.
— Gnichwitz 142.
— Günthersdorf 1666.
— Hermsdorf 214.
— Jenkwitz 216.
— Gr. Kniegnitz 1027.
— Liegnitz 2752.
— Nd. Mois 880.
— Poppschütz 2191.
— Pristram 973.
— Gr. Wilkau 989.
Hagedorn, Gurtsch 1593.
— Gusten 1243.
— Langenöls 1029.
— Schüsselndorf 234.
— Tepliwoda 699.
Hagemann 1438.
Hagen 195.
von dem — 921/32.
Hagenbach 978.
Hagendorn, Löwenb. 3082.
— Nikrisch 2421.
Hagenguth 1288.
Hagenloch, Gossendorf 868.
— Sadewitz 966.
v. Hagens 2831.
Hager 2901.
Hahm 452.
Hahn, Frömsdorf 679 (2).
— Hohlstein 3031. 3042.
— Jäschkowitz 4035.
— Kladau 2356.
— Krotenpfuhl 498.
— Langenau 3033.
— Roßwitz 2363.
— Olbendorf 1571.
— Ossig 1677.
— Pfaffendorf 1678 (2).
Hahne 1304.
Hain, Gr.Ellguth 969. 1301.
— Kgl. Grädit 1431.
— Nilbau 2362.
— Neuhoff 2640.

v. Haine 1988.
Hainke, Garbendorf 188.
— Gotschdorf 2276 (3).
— Herischdorf 2677a.
— Kniegnitz 2990.
— Lobris 2774.
— Protschkenhain 1447.
— Triebelwitz 2784.
Halbscheffel 342.
Halbsgut 887.
Halfter, Beilau 860.
— Kl. Bielau 1419.
— Buschewitz 1802.
— Gleinitz 1015 (2).
— Landau 878.
— Gr. Merzdorf 1441.
— Stuben 2146.
Halle 1132. 1473/4.
Halpern 4523.
Hamann, Kaudewitz 2988.
— Poischwitz 2778.
— Samitz 2516.
— Slawentzitz 3501/02.
Hammes 985.
Hampel, Badewitz 3783.
— Bunzelwitz 1421.
— Domanze 1424.
— Frauenhain 1356.
— Jerschendorf 872.
— Keulendorf 874.
— Kreisewitz 3802.
— Leobschütz 3807 (3).
— Ludwigsdorf 1373.
— Gr. Mochbern 155.
— Pirschen 890.
— Rackschütz 893.
— Schildberg 650.
— Tarnau 300 (2).
— Tschammendorf 902.
— Weißholz 2368.
Hancke, Dt. Piekar 3449.
v. — Prauß 993.
Handke, Bösau 2172.
— Gramschütz 2352.
Hanff 810. 1983.
Hanfler, Neudorf 1178.
— Rackschütz 893.
Haniel 3214 (2).
Hanisch, Goslau 3710.
— Mangschütz 198.
— Dt. Neukirch 3810.
— Proskau 4043.
— Tarchwitz 698.
Hanke, Altmannsdorf 3843.
— Baumgarten 279 (2).
— Berndorf 2973.
— Bögendorf 1420.
— Campern 2975.
— Ernsdorf 1277.
— Gäbersdorf 1663 (2).
Hanke, Giersdorf 1430.
— Glatz 356.
— Großendorf 1511.
— Grüningen 213 (2).
— Harpersdorf 2558.
— Heinersdorf 286.
— Jägerndorf 215.
— Kösling 3800.
— Kosma 2400.
— Marienau 1257.
— Mechwitz 1211.
— Militsch 1520.
— Modelsdorf 2567.
— Mollwitz 224.
— Muskau 3231.
— Naselwitz 1031.
— Obsendorf 885.
— Dt. Piekar 4390.
— Rauske 1681 (2).
— Reinerz 365.
— Schönheide 243.
— Schweidnitz 1452.
— Striegau 1684.
— Tentschel 3016.
— Tunkendorf 1459.
— Voigtsdorf 2687.
— Weicherau 904 (2).
— Weizenrodau 1461.
— Wickendorf 1463.
— Wilkau 1466.
— Zinkwitz 703.
Hannig, Kauffung 3362.
— Rauschwitz 2366.
— WenigMohnau 1345.
Hannusch 2412.
Hansel, Günthersdorf 1242.
— Jenkwitz 1250.
— Knischwitz 1253.
— Marienau 1257.
— Rathau 2041.
— Gr. Reichen 3128.
— Stannowitz 1269.
Hantke 3797 (2).
Hanusa 1270.
Hanuschke 3908.
Hapel 4065.
Gf v. Harbuval u. Chamaré, Archibalds Erben 312.
———— Felix 246. 311. 356. 635. 639.
———— Kosmas 311. 356.
Gf v. Hardenberg 2305.
Harhoff 581/606. 603.
Harke, Hoyerswerda 2694.
— Penzig 2385. [schen 51.]
Gf u. Gfn v Harrach, Kl. Kri-
——, Kl. Sägewitz 3116.
Harrer 2284.
Harstorff 3378/80.
Hartebrodt 886.
Hartig, Gaffron 1481.
— Klopschen 2357.
Hartisch 1045.
Hartleben 2282.
Hartmann, Baranowitz 4522.
— Buchwald 1100.
— Glöglichen 3968/85.
— Jonas 1172.
— Gr. Neundorf 2924.
— Ossig 1677.
— Piltsch 3811.
— Quallwitz 1980.
— Saabor 2620. 2622 2625
— Scharfeneck 914.
— Stein 1085. 1176.
— Steinitz 2700.
— Tarnau 263.
— Zeisdorf 3415.
Hartnack 484/6. 487/90.
Hartog, Damsdorf 1617.
— Karlsberg 910.
Hartwig, Bielau 1419.
— Ebersdorf 1662.
— Krieblowitz 25.
— Gr. Merzdorf 1441.
— Rosen 1641.
Haschke, Frauenhain 1237.
— Hermsdorf 1246.
— Hubertusgrün 3579.
Haselbach 1076.
Haselhoff 92.
Haselmeyer 187.
Hasler, Leutmannsdf. 1438.
— Waldit 944.
Gf v. Haslingen, Floriansdorf 1355. 1435.
———— Queitsch 1385. 1415.
———— Sakrau 1385. 3519/21.
Hasselmann 4089/4111.
Hatscher, Krotenpfuhl 498.
— Alt Waltersdorf 508.
Hattwig 938.
Fürst v. Hatzfeldt, Herzog zu Trachenberg 581/606. 1711.
Gf v. Hatzfeldt-Tr. 607/10.
Hauber 4267.
Hauck, Konradswaldau 497.
— Matzwitz 3633.
— Weigelsdorf 4134.
Haucke, Gallowitz 13.
— Petersdorf 2508.
Haude 2772.
v. Hauenschildt 3497.
Hauf 1202.
v. Haugwitz, Lehnhaus 2810. 3068/70.
—— Mauer 3069.
—— Rosenthal 48.
—— Gr. Sürchen 791. 1995.
Gf —— Namiest 2194. 2197.

Gf v. Haugwitz-Hardenberg-Reventlow 4053/4183.
Hauk 1092.
Haukohl 1757.
Haunschild, Altmannsd. 675.
— Böhmischdorf 209.
— Brieg 210.
— Briesnitz 280.
— Naß Brockuth 1032.
— Buchwald 864.
— Grünharthe 260.
— Jeseritz 1020.
— Karzen 1026.
— Gr. Nossen 690 (2).
— Peterwitz 257.
Haupt, Kreuzwald 3768.
— Laugwitz 220.
Hauptfleisch, Hohenposeritz\
— Alt Lässig 1831. [1433.]
Hauptmann 1412.
Hausecker 3599.
Hausfideikommiß, vorm. Kgl. 49. 775. 1501. 1635. 2119. 2122. 2256. 2264. 2267. 2290. 2296. 2315. 2320/3. 2641. 4150/6.
Hausknecht 2362.
Hausmann, Lanken 401.
— Wirrwitz 117.
Hawel 2157.
Hawlitsch 4263/4.
Hawlitschka, Leschnitz 4185.
— Tillendorf 2167.
Hawranek 3791.
Hay 4011.
Hayn, Dauban 3170.
— Schadewinkel 896.
Haynau, Stadtgem. 2560.
Heberlah 3576.
Hechler 42. 133.
Heckel 3944.
Hecker, Peterwitz 164.
— Kl. Lauden 1533. 1537.\
Heckert 1589(2)[1549. 1565.]
v. Heberich 2473. 2486. 2519.
Hedwig, Neuhammer 3406.
— Nd. Peilau Schlössel 1337
v. Heemskerck 540/57. 1288.
Frfr. u. Frhr. Heeremann v. Zuydtwyck 1992.
Heering, Zirlau 1468.
— Alt Reichenau 2092 (2).
Hegenscheidt, Langenau 499.
— Ornontowitz 4479 (2). 4535 (2).
Heiber, Arnsdorf 1417/18.
— Bersdorf 2766.
— Birkholz 1346.
— Bögendorf 1420 (2).
— Bunzelwitz 1421 (2).
Heiber, Nd. Giersdorf 1430.
— Laasan 1671.
— Schimmelwitz 897.
Heide, Barschdorf 2969.
— Bögendorf 1420 (2).
— Bunzelwitz 1421.
— Esdorf 1426.
— Günthersdorf 1666.
— Herzogswaldau 2771.
— Kauder 2090.
— Nd. Kunzendorf 1436.
— Ob. Kunzendorf 1437.
— Merzdorf 1392.
— Mertschütz 2924.
— Oelse 1676.
— Seppau 2314.
— Weizenrodau 1461.
— Wickendorf 1463.
Heidenreich 804.
Heider, Kammendorf 873.
— Sadewitz 1183 (2).
Heidersbach 2091.
Heidler, Gr. Bresa 769.
— Kostenblut 875.
— Seckerwitz 2781.
Heidloff 1521.
Heidrich, Fehebeutel 1622.
— Kösling 3800.
— Ob. Langenau 499.
— Piltsch 3811 (3).
— Riegersdorf 4018.
— Starrwitz 3646.
— Thomaswaldau 2165.
— Zauchwitz 3819 (2).
Heienbrock 212.
Heier 874.
Heilborn 552.
Heilmann, Arnsdorf 2703/7.
— Karzen 1026.
— Kunitz 2994.
— Gr. Lassowitz 1700. 4158 4160. 4164.
— Rosenthal 2160.
— Schlaupitz 1340.
Heilscher 4404.
Heil- und Pflegeanstalt Branitz 3769.
Heimann, Kunern 632. 641.
— Siegendorf 2575.
— Ullersdorf 371.
Heimann-Trosien, Altkirch\
— Dittersbach 3261 [3331.]
— Strehlitz 1456.
Heimlich, Dammer 4029.
— Ulrikenhof 709.
Hein, Heinersdorf 2896.
— Hochkretscham 3791 (2).
— Hohenliebenthal 3357.
— Hratschein 3793.
— Krotfeld 3766.
Hein, Lauterbach 1305. 1307.
— Leobschütz 3807 (2).
— Nilbau 3106.
— Piltsch 3811 (2).
— Zaborze 3811.
Heinatsch 1036.
Heine 4079.
v. Heinensches Adel. Fräuleinstift 2787. 2793.
Heinisch, Alt Beckern 2971.
— Heidewilxen 1707.
— Nikolstadt 3002.
— Pomsdorf 638.
— Spähne 1550/1.
Heinke, Beschine 2023.
— Koischwitz 2991 (2).
— Kunzendorf 2917.
— Schlaupp 1986.
Heinlein 469.
Heinrich, Bögendorf 1420
— Brockendorf 2478.
— Eisenberg 1541.
— Frankenthal 847.
— Gräben 1664.
— Hagendorf 3030.
— Heidersdorf 1018.
— Hohenposeritz 1433.
— Alt Jauernigk 1434 (3).
— Kaiserswaldau 2495(2)\
— Kodersdorf 3252.[2496.]
— Königsbruch 448.
— Kunnerwitz 2402.
— Langseifersdorf 1329.
— Möhnersdorf 2062.
— Neukirch 33.
— Ob. Peilau 1333.
— Profen 2780.
— Quolsdorf 2091.
— Reußendorf 1864.
— Schönbrunn 1451.
— Weichau 2248.
— Wolfshayn 2128.
Heinrichs, Rackwitz 3086.
— Rendzin 3828.
Heintze, Cosel 3524.
— Ruda 4394.
— Schönfeld 202.
Heiny 4508.
Heinze, Arnsdorf 1418.
— Bodland 4121.
— Goldberg. Vorw. 2555.
— Graschwitz 3678.
— Herzogswalde 3621.
— Jenkwitz 1171 (2).
— Linden 2288.
— Markersdorf 2458.
— Gr. Nossen 690 (2).
— Tuntschendorf 942.
Heinzel, Ober Grädit 1339 (2).

Heinzelmann, Buchwald
— Riegersdorf 1604. [1162]
Heisig, Carlshof 4330.
— Domnowitz 1804.
— Nimptsch 987. 1033.
— Pawlau 4073.
— Thomaskirch 1271.
Heising 3347.
Heitkamp 1552.
Helberg 2703/7.
Helbig, Görisseiffen 3075.
— Hohendorf 2563.
— Märzdorf 3083.
— Nd. Mois 3084.
Heldt 217.
Helfer, Kummernick 2283.
— Steinborn 2202.
Helfrich 2558.
Helfsgott 2969.
Hellebrand 3816 (2).
Heller 3005.
Hellich 2136.
Hellmann 3361.
Hellmek 3984. [1168 (2).]
Hellmich, Gutwohne
— Leuchten 1174.
— Michelwitz 1742.
— Sachwitz 823.
— Stampen 1186.
— Tarnast 1779 (2).
Hellwig 2146.
Helmke, Peicherwitz 887.
— Gr. Tinz 1042.
Hemmen 2547/8.
Hemmerich 1922. 1933.
Hempe, Blumenau 2052.
— Glauche 1702. 1818. 1824.
Hempel, Gerlachsheim 2820.
— Töppendorf 2322.
Hemprich 3286.
Henatsch 1606.
Graf Henckel Fürst von Donnersmarck, Neudeck, Guidotto 4391/2. 4455/63. 4526. 4528. 4588/92.
Gf Henckel v. Donnersmarck, Brynnek, Edgar 3446/9. 3766. 4069. 4338/40. 4389/90. 4410/13. 4430. 4580/7. [745/47.]
——— Grambschütz, Gg
——— Romolkwitz, Friedrich Karl 820.
——— Naklo, Edwin 1659. 3446/9. 4389/90. 4410/13. 4430. 4578. 4580/1.
——— Repten, Kraft 3446/9. 3695/6. 4391/2. 4399. 4526. 4528. 4597/9.
Gf Henckel v. Donnersmarck, Wolfsberg, Alphons 3446/9. 4389/90. 4410/13. 4430. 4580/7.
Gfn——— Beuthen, Edgar, Edwin u. Alphons 3446/9 4389/90. 4410/13.
Gf Henckel-Gaschin, Hans, 3766. 4069.
The Henckel v. Donnersmarck-Beuthen Estates Lim. London 1659.
Hengstenberg v. Borstel 404.
Henkel, Kolbnitz 2742.
— Langenau 2453.
— Schöbekirch 827.
Henker 72.
Hennig, Bertholdsdf. 1650/1
— Kaudewitz 2988(2).
— Küpper 2829. 2853.
— Malitsch 2775.
— Skohl 2783.
— Weidmannsruh 2730.
— Wiese 1754. 1781.
Henrici 2811.
v. Henriquez 3270 (2).
Henschel, Lessendf. 2240.
— Moisdorf 2745.
Hensel, Gr. Beckern 2972.
— Hünern 1247 (2).
Hentschel, Bärwalde 676.
— Beckern 1659.
— Böhmischdorf 209(2).
— Kl. Bresa 856/7.
— Bunzlau 2136.
— Dittersbach 3261.
— Floste 3574.
— Hennigsdorf 1807.
— Jacobsdorf 2899.
— Järischau 1669.
— Kleinöls 1223/32.
— Oelse 1676.
— Peiswitz 2570.
— Schmögerle 1988.
— Schmollen 1185 (2).
— Sohrneundorf 2466.
— v. Gilgenheimb 1701.
Hentschker 568. [1752. 1800.]
Hepner, Bziunkau 3832/6.
Heppner, Reichenau 2092.
Heptner, Kauder 2090(3).
— Rudelstadt 2065.
Herber 3791.
Gf zu Herberstein 472/8.
Herbst, Alt Ellguth 1051/2.
— Beerberg 2810.
— Gaffron 1481.
Herda 33.
Herde, Gieraltowitz 3364.
— Gr. Neundorf 3924.
Herde, Neunz 3925.
— Petersheide 3689.
— Schönheide 3643.
— Alt Wette 3944(2).
Herden, Tuntschendf. 942(2)
— Waldenburg 1836/51.
— Wiersbel 3553.
v. Herder 2598.
Herfert, Konradswaldau 219
— Laugwitz 220.
— Tentschel 3016.
— Vogelsdorf 2815. 2861.
Hergt 3583/9.
Herig 1792.
Hering, Bankwitz 705.
Herink, Katscher 3797.
— Laßwitz 3682.
Herkner 120.
Hermann, Breslau 6.
— Briesen 211.
— Herzogswaldau 2771.
— Kunnersdorf 2451.
— Sambowitz 169.
— Weigelsdorf 1341(2).
Hermanski 931/2.
Hermesmann 3977.
Hermstein 3758.
Herold, Modelsdorf 2567.
— Waldhof 2703/7.
Herrmann, Blumenau 3740.
— Eckersdorf 923.
— Hennersdorf 2446.
— Hermsdorf 1246.
— Jarzombkowitz 4474.
— Keulendorf 874.
— Kröschendorf 4010(2).
— Kunzendorf 288.
— Nd. Kunzendorf 1436.
— Leuber 4011.
— Liebenau 2997.
— Lüssen 1673.
— Markersdorf 2458.
— Ob. Mois 881.
— Rothwaltersdf. 938(2).
— Schmiedeberg 2641.
— Schwirklan 4526. 4565.
— Strehlitz 760 (5).
— Teplliwoda 699.
Herrnleben, Frömsdf. 679.
— Alt Wilmsdorf 3946 (2).
Herrschaft Ponoschau 3823.
— Wallisfurth 348/50.
Hersel, Krintsch 877.
— Ullersdorf 2168.
Herst 3645.
Hertel 1943.
v. Hertell 1736.
Hertrampf, Bögendf. 1420.
— Harpersdorf 2558.
— Alt Reichenau 2092.

Hertrampf, Schmottseiffen
— Strehlitz 1456(2).[3088.]
Hertwig, Bärsdf.-Tr. 2472.
— Roth Neudorf 1000.
Hertzog, Pürbischau 1818.
— Riebnig 200.
Hertzsch 2990.
Herud 3744.
Herzig, Kamnitz 359.
— Neurode 935.
— Protzan 292.
— Rothwaltersdorf 938.
— Waldnitz 944.
Herzik 2197.
Herzog, Dahme 1928.
— Dittmannsdorf 281.
— Gläsersdorf 3159.
— Gurtsch 1593.
— Gusteutschel 2354.
— Heide 2302.
— Jätschau 2355(2).
— Karzen 1026.
— Krischütz 1941(2).
— Mollwitz 224. [1337.]
— Nd. Peilau Schlössel
Großherzog v. Hessen 2637.
Heß, Kochanietz 3473.
— Tammendorf 2576.
Heßke 3228/33.
Hetzke 1022.
Heusler 3676.
v. Heydebrand u. d. Lasa, Dammer 709. 4029.
——Gleinig 382. 394.
——Nassadel 721.
——Tschunkawe 614/6.
v. Heydekampf 1944.
Heye 2703/7.
Heyl 3182.
Heyligenstaedt 2448.
Heymann, Neuhof 1634.
— Nikrisch 2421.
v. Heyne 1211.
v. Heynitz, Miltitz 2395.
— Peruschen 1971.
— Wüstenhain 2191.
Hicketier, Pogul 1925. 1975.
— Prisselwitz 42.
— Wangern 74.
v. Hiddessen 180.
Hielscher, Gr. Baudiß 2970.
— Bodland 4121.
— Kgl. Grädiz 1431.
— Hennersdorf 1326 (2).
— Jenkau 2987.
— Karmunkau 4151. 4154.
— Leutmannsdorf 1438.
— Peterswaldau 1338.
— Reibnitz 45.
— Sendiz 1772.
Hielscher, Wildschütz 3024.
— Zessel 1096.
Hiemenz 3053. 3063.
Hieronymus 775.
Hierse 448.
Hiersemann, Friedersdorf.
— Gr. Jeseritz 1020.[1590.]
Hilber 3519/21.
Hilbig, Neu Jäschwitz 2147.
— Karzen 1026.
— Krumpach 1725.
— Ogen 3687.
Hildebrand, Schmottseifen
— Schreibersd. 898.[3088.]
Hildebrandt, Buhlau 3994.
— Dombrowka 4306. 4310.
— Mühldorf 343.
— Rakau 3774.
Hilgendorff 744.
Hilgner, Kunitz 2994.
— Lüben-Samitz 3161.
— Seidenberg 2853.
Hille 2395.
Hiller, Domslau 139.
— Dittersdorf 4007 (2).
— Kaundorf 3915 (2).
— Langenwaldau 2918.
— Leuber 4011 (2).
— Modelsdorf 2567.
— Pleß 4485/4501.
— Ulbersdf. 2577. [2750.]
Frh. Hiller v. Gärtringen
Hillger, Dahsau 1929.
— Gieschewald 4404.
Hillmann, Koischwitz 2991.
— Pr. Krawarn 4069.
— Nd. Mois 880.
— Münchhof 634.
— Neuwalde 3926.
— Schimmelwitz 1768.
Hilscher, Guhlau 1432.
— Spillendorf 900.
Hilse, Buchwald 3097.
— Ketschdorf 3365.
— Neudorf 1330.
— Neuhof 2999.
— Reichenbach 1339.
Himmel, Dittmerau 3789 (2)
— Leisnitz 3806.
— Wischütz 2021.
Himmelseher 861. [3962.]
Hindemith, Greisau 3853.
— Konradswaldau 219.
— Kunitz 2994.
— Lüssen 1673.
— Peterwitz 1445 (2).
v. Hindersin 2256. 2308.
Hinke, Goldberg 2554.
— Gusten 1243.
— Rosenhain 1265.
Hintze 1490.
Hintzsche 3240.
Hipp 2839.
Hippauf 2984.
Hippe 1819.
v. Hippel 3221.
Hirche, Gehege 3239.
— Sohrneundorf 2466.
Hirsch, Döbern 3256.
— Bärwalde 676.
— Jätschau 2355.
— Kunern 683.
— Lona-Lany 4309. 4311.
— Gr. Mochbern 155. Nchtr.
— Ruppersdorf 1605.
Hirsch, Müller u. Malky 3210.
Hirschberg, Kreis 2831.
— Stadt 2642. 2678. 3366.
Hirschel, Bischwitz 129.
— Protsch 43.
Hirschfeld, Falkenhain 3353.
— Liegnitz 2479.
— Mednitz 3285.
Hirschfelder, Gramschütz 2352
— Kunzendorf 1488.
— Pfaffendorf 2243.
Hirthe 2596.
Hlawatsch 2197.
Hlubek 220.
Hobusch 2968.
Hoch 3021.
Gf v. Hochberg, Klonitz 2741.
—— Wirschkowitz 559/71. 2075/80.
Hoche, Jaschwitz 1019.
— Jästersheim 447.
Hochmuth 1075[2922.2940.]
Hochstätter, Rosenau 2887.
— Wiltschau 78.
Hocke 4386.
Höding 3230.
Höfig, Dohnau 2978.
— Bärsdf.-Trach 2472.
— Eckersdorf 3304.
— Ulbersdorf Goldb. 2577.
Höflich 872.
Höft 2616.
Höger 119.
Höhl 1465.
Höhlmann 165.
Höhn 1992/3.
Höhne, Creba 3234/8.
— Eisendorf 1621.
— Grögersdorf 1016.
— Köchendorf 1254.
— Marienau 1257.
— Olbendorf 1601.
Hölscher 2050.
Höpfner, Kölmchen 2606/12.
— Schl. Nettkow 2231/3.

Höpfner, Sallschütz 449.
— Zeisau 3303.
Höppchen 211 (2).
Höppner, Lessendorf 2240.
— Waltersdorf 3437.
Hörner 3021.
Hörnig 1420.
Hoesch 2696.
Hoferichter, Camenz 249/56.
— Harpersdorf 2558.
Hoff 3725.
Hofferek 3989/90.
Hoffmann, Arnsdorf 1416.
— Barschdorf 2969.
— Gr. Baudiß 2970 (2).
— Baumgarten 279.
— Berg Lobendau 2474.
— Berthelsdorf 2867.
— Blumenau 2086.
— Bockau 1661.
— Böhmischdorf 209 (2).
— Breslau 834.
— Buchwald 864 (2).
— u. Co., Bunzlau 2147.
— Carlowitz 3661. 3881.
— Dittmannsdorf 1859.
— Dobers 3172.
— Domanze 1424.
— Dreißighuben 1320.
— Duchawe 560.
— Ebersdorf 933.
— Esdorf 1426.
— Fröschroggen 1932.
— Gabel 4352.
— Globitschen 383.
— Goldb. Vorw. 2555.
— Ob. Grädit 2557.
— Habendorf 1325.
— Häslicht 1625.
— Hartliebsdorf 3077.
— Hermsdorf 214.
— Hünern 1944.
— Kantersdorf 218.
— Kanschwitz 1226.
— Kladau 2356.
— Kor'nitz 3397.
— Kostenblut 875.
— Kottwitz 3278/9.
— Gr. Läswitz 2995 (4).
— Lahserwitz 1955.
— Ob. Langenau 2453.
— Leutmannsdf. 1438/9.
— Lindenruh 2999.
— Lobris 2759/61.
— Logischen 402.
— Mahlendorf 3539.
— Mallmitz 3433.
— Michelau 222.
— Mönchhof 3001.
— Münsterberg 687. 1294.
Hoffmann, Neiße 3923.
— Gr. Neudorf 225.
— Neustadt OS. 4013.
— Olbendorf 1571.
— Olbersdorf 503.
— Oyas 3003.
— Pahlowitz 2926.
— Parchau 3123.
— Peilau 1332.
— Petersdorf 3124.
— Peterswaldau 1338.
— Quilitz 2365.
— Radlowitz 1264.
— Rauschwitz 364.
— Alt Reichenau 2092 (4).
— Rogau-Rosenau 954.
— Royn 3009. [1387.
— Rückersdorf 3435 (2).
— Sackerschöwe 1765.1955.
— Salzbrunn 1865.
— Schabenau 416 (2).
— Schadewinkel 896.
— Schelitz 3959.
— Schimmelwitz 897.
— Schmollen 1185.
— Schwedeldorf 329.
— Seifersdorf 2163.
— Simbsen 2315.
— Spiller 3090.
— Ob. Spree 3212.
— Striegau 1684.
— Thomitz 1041.
— Kl. Tinz 1043.
— Tuntschendorf 942.
— Waldstein 333.
— Alt-Warthau 2126.
— Wederau 2096.
— Wildschütz 3024.
— Zalenze 4408.
— Zedlitz 1467.
— Züchen 457.
— Scholtz, Pohlsd. 2510 (2).
— — Töppendorf 2323.
Hoffschulz 3193. [kommiß.
Hofkammer s. Hausfidei-
Hoflich 3782. [2142.
Hofmann, Hartmannsdf.
— Alt Lässig 1831.
— Neugabel 3392.
— Tarpen 426.
Hofrichter 1338.
Hofschulte 745.
Hohaus, Kieslingswalde 479.
— Nd. Rathen 936.
— Rauschwitz 364.
— Alt Wilmsdorf 373.
v. Hohberg, Goglau 1357.
— P lzen 1382.1400 [1376/
Hoheisel, Kaundorf 3915.
Hoheisel, Leuber 4011.
— Mohrau 3922.
— Oberhof 160.
— Riegersdorf 4018.
Gf v. Hohenau 3768.
Hohenhaus 1862.
Prinz zu Hohenlohe-Ingelfingen 4172/3. 4316/20. 4438/54. 4602.
Fürst zu Hohenl.-Oehringen 2838. 2852. 3474. 3501/12 4157/64. 4191. 4207/12. 4280. 4286/8. 4302/5. 4400
Hohenlohe-Werke, A.-G., 4347. 4400. 4406.
Fürst v. Hohenzollern 2112. 3027. 3031. 3042.
Königl. Familie von — s. Hausfideikommiß.
Hohmann 3077.
Holdt, Böhmischdorf 209.
— Landeck 463.
— Michelau 222.
— Pogarell 229.
Holitschke 1132.
Holland 3766. 4069.
v. Holleben 2136.
Hollek 4258.
Hollender 80.
Holters, Droschen 1805.
— Poischwitz 2778.
Holthausen 1759.
Holtmeier 1192.
Holubek 3716. 4133.
Holz 2603.
Holzamer, Bauer u. Co. 2837
Holzdreherei Buchaly 2685.
Homburg 3135.
Honsek 4604.
Hoogestraat 3501/12.
Hoppe, Gr. Baudiß 2970.
— Bersdorf 2766.
— Dittersdorf 4007 (2).
— Girbigsdorf 2384.
— Greibnig 2982.
— Hennerwitz 3762.
— Herzogswaldau 2771.
— Kotzemeuschel 2358.
— Minkowsky 725.
— Patschkau 3928.
— Skohl 2783.
— Stolz 299.
— Weigelsdorf 700.
Horn 139.
Hornick 1283.
Hornig, Crommenau 2675.
— M. Linda 2874.
— Ob. Linda 2835.
— Gr. Merzdorf 1441.
— Reibnitz 2684.

Hornig, Schönaich-Eichenk.
Hornschuh 3020. [2224.
Horscht 3797.
Horstmann 2048.
Horten 1486.
Horzetzky 4140.
Hospital zu Allerheiligen Breslau 18. 810.
— z. St. Bernhardin — 1733.
— z. heil. Johannes — 814.
— Glatz s. Bürgerhosp.
— Görlitz s. Zentralhosp.
— Neiße s. Oberhosp. [3334.
— ad S. Spiritum, Sagan
Hossenfelder, Buschen 1926.
— Günthersdorf 1664. 1666
Hoßmann, Hundsfeld 1784.
— Kerzdorf 2870. [1792.
— Gr. Rackwitz 3086 (2).
— Thiergarten 1996.
Hotterek 3793.
Hotzenplotz Zuckerf. 4014.
Howorka 2316. [Hans 2050.
Gf. Hoyos, Baumgarten,
— — Lauterbach, Alois, 2057. 2061. 2064. 2067. 2093. 2098.
—— Liebichau, Felix 2152.
Hrubesch 239.
Huber 2596.
Hubert 1087.
Hubrich, Deichslau 1480.
— Grädig 2266.
— Hermsdorf 1246.
— Kl. Jenkwitz 1250.
— Klettnig 3916.
— Marienau 1257.
Huch, Rothhaus 3869.
— Alt Warthau 2126.
Huchel 4157.
Huck, Kl. Kauer 2277.
— Jästersheim 447.
Hucke 2048.
Hübel 1338.
Hübener 3093.
Hübner, Barschau 2969 (3).
— Alt Beckern 2971.
— Gr. Beckern 2972.
— Dittersdorf 4007 (4).
— Doberschau 2481.
— Gr. Gohlau 54. 779.
— Kosendau 2564.
— Küpper 3282.
— Lohmühlenberg 3423.
— Ludwigsdorf 1373.
— Milzig 2624.
— Oelse 1676.
— Olbersdorf 290.
— Ottendorf 1881.
— Reichenbach 345/7.
Hübner, Sapraschine 1766.
— Stolz 299.
— Sürchen 1985. 2012.
— Tarnau 300.
— Teschenau 3495.
— Tinz 3017.
— Ullersdorf 1686.
— Ob. Weistritz 1398.
— Woitsdorf 2537 (2).
— Würgsdorf 2097.
— Zantoch 1146.
Hühne 644. 682.
Hühner 659.
Hühnert 697.
Hümer 1250.
Hünerasky 1327.
Hüll 2969. [2124.
Hünerbein, Groß Vorwerk
v. Hünerbein 2744.
Hünert, Piskorsine 1974.
— Gr. Wierau 1464.
Hünlich, Bärwalde 2688.
— Wilthen 2837.
Hürdler 2146(2).
Hüsing 2167.
d'Huêt 4369.
Hüttenfiskus 4039.
Hüttner, Eichenkranz 2224.
— Klemmerwitz 2989.
— Radaxdorf 894.
— Würgsdorf 2097.
Huffmann 2236.
Hugenberg 3219.
v. Hugo 3369 (2).
Huhnd 1633.
Frhr. v. Humboldt 3638.
Frhr. v. Humbracht 324.
Humbsch 2418.
Frhr. v. Hundt 3608.
Hupka 4558.
van Husen 4172/3. 4316/20. 4438/54.
Huth 8.
Hytrek 4250.

Jaap 1966.
Jachnik 4522.
Jacob, Berlin 3444/5.
— Lättnitz 2628.
— Peterswaldau 1338.
— Würgsdorf 2074.
Jacobi, Nicolschmiede 3304/30.
— v. Wangelin 385.
Jacobsen 499.
Jacobus 2871.
Jäckel, Breschine-Fr. 536.
— Ob. Kunzendorf 1437.
— Gr. Wierau 1464.
— Zobten 1469.
Jäger, Neuhammer 3406.
— Prisselwitz 42.
— Jähn 2353.
Jähne 122.
Jäkel, Conradsdf. 2553.
— Gleinitz 1015.
— Görlitz 2444.
— Kostenblut 875.
— Langenöls 1029(2).
— Leutmannsdorf 1438.
— Gr. Mohnau 1443.
— Neukirch 3367.
— Nimptsch 1033.
— Pfaffendorf 1678.
— Seifersdorf 2011.
— Tschirne 2326.
Jänecke 1542.
Jänich 1052.
Jänicke 739.
Jänisch, Kottwitz 23.
— Preichau 1495.
— Sophienthal 424.
— Wölfelsgrund 481/2.
Jänke 3183.
Jänsch, Gr. Baudiß 2970.
— Berndorf 2973.
— Dittersdorf 4007.
— Kapsdorf 1369.
— Malitsch 2775.
— Mertschütz 3000.
— Prieborn 1603.
— Tentschel 3016.
— Waldau 3020.
Jaentsch 1334.
Jäschke, Alt Altmannsdf. 276
— Buchwitz 133.
— Golkowitz 4539.
— Leuthen 879.
— Schlanowitz 1985.
— Nd. Steine 940.
— Stradau 823.
— Zedlitz 1532.
Jahn, Peterkaschütz 577.
— Schlause 697.
— Skohl 2783.
— Stolz 299.
— Tepliwoda 699 (2).
Jahnel, Bischofswalde 3901(3).
— Fuchswinkel 3850.
— Kieslingswalde 479.
— Natschkau 3898.
— Neunz 3925.
— Nowag 3927.
Jahns 2155.
Jakob, Alt Jaschwitz 2146.
— Reichwald 2042.
Jancovius, Dresden 2519.
— Schellendorf 2519.
Janda 1096.

Jander 2352.
Janeba 921/32.
Janetschek 334.
Janetzki, Waltdf. 3486. 3877.
Janetzky, Alt Waltersdorf [508.
Janicki 516.
Janik, Ober Glogau 4014(2).
— Wendrin 4147.
Janisch, Stephansdf. 3939.
— Alt Wette 3944.
Janitschke 4007.
Janneke 2076.
Janocha 499.
Janosch 4041.
Janoschek 4480.
Janotta, Hochkretscham 3791
— Jacubowitz 3794.
— Nisgawe 1964.
Jansen 3595/9.
Jantke, Jätschau 2355.
— Rauschwitz 2366.
— Trebnitz 1825.
Jantos 751.
Janusch 4016 (3).
Jarausch, Alzenau 206(2).
— Barzdorf 207.
— P garell 229.
Jaretzki 44.
v. Jarochowski 4424.
Jarosch, Branitz 3786.
— Krzanowitz 3517.
Jaschke 938.
v. Jastrzebiec-Albinowski [4523.
Jatzka 1655.
Jauer, Stadtgem. 2738. 2751
Jawiersch 1240.
Jeck 1113. 1132.
v. Jeetze 1637.
Jelaffke 2932.
Jelitto 3771.
Jeltsch, Göllschau 2556.
— Weisdorf 1272.
Jenke, Kanigen 1023.
— Koischwitz 2991.
— Senitz 1040.
Jenner, Ebersdorf 1662.
— Jacobsdorf 3469.
— Ob. Langseifersdorf 1180
Jentsch, Hannsdorf 310.
— Kehle 1797/99.
— Märtinau 1815.
— Schmollen 1185.
Jerchel, Seiferdau 1453.
— Thomitz 1041.
Jerichow 1617.
v. Jerin 3851.
Jeschek 2527.
Jesdinszki, Cammelwitz 134.
— Romberg 47. 53.
— Schriegwitz 831.
Jesse 3163.
Jessenberger 884.
Jestel 928.
Jesuitenorden 939.
Jetzschmann 59.
Jeutner, Alzenau 206.
— Jeschen 217.
Igel 519.
Ignatzy 4068.
Ihle, Conradsdorf 2553.
— Weißwasser 3228/33.
Ilk 4304.
Iltschin, Glösersd. 3149. 3151
— Dt. Kamitz 3903 (2).
— Lindewiese 3919.
Ilker 2190.
Ilg 2298.
Ilgmann 2058.
Ilgner 2975.
Illmann 2500.
Illner, Güttmannsdf. 1282.
— Gutschdorf 1624.
— Runzen 1266.
— Tschirnau 428.
— Zobel 2965.
Immerwahrsche Erben 143.
Immobilienbank 939.
Industriegef. s. Gleiwitz.
Ingber 653/4.
Gf. v. Ingenheim, Reisewitz [3640(2)
— Rengersd. 3206.
Insel 1929.
Joachim, Dittersbach 3261.
— Markersdorf 2458.
— Weicherau 904.
— Gr. Wierau 1464.
Joachimstein, Fräuleinstift 2413. 2420. 2426. 2435. 2829. 2836. 3218.
Jochinke 1635.
Jochmann, Bärzdorf 207.
— Gutwohne 1168.
— Rathe 1181.
Jockmer 699.
Jocksch 232.
Johannisstift 2482. 2538. 2887. 2922. 2940. 2974.
John, Dätzdorf 2075.
— Gr. Ellguth 3463.
— Eulau 3430.
— Grabig 2351 (2).
— Grunau 2677.
— Gusteutschel 2354.
— Krolkwitz 115.
— Martinwaldau 2155.
— Oyas 3003.
— Reichenbach 1339.
John v. Freyend 2950.
v. Johnston, Gr. Bresa 769.
— Rathen 912. [843.
v. Johnston, Sadewitz 63.
Joisten 2105. [105/14. 912.
Jokisch 3926.
Jonas, Dammitsch 1479.
— Fürstenau 775.
— Striese 1994.
Jonientz 3493.
Jonscher 284.
Joppich 1467.
v. Jordan, Baunau 2062.
— Jordanhof 2713. 3721.
— Kochelsdorf 3699. 3714.
— Schönau 2296. 2310.
Jorge 3542.
Joschke, Wehrau 3290.
Joschko, Heidau 1201.
— Michelsdorf 2504.
Josef, Dahme 2977.
— Gr. Neukirch 3482.
Josefiok 4410.
St. Josefshaus 939.
Josenhans 2983.
Josephy 2054. 2070. 2287.
Josing 3807.
Josko 3513.
Jouanne 2471.
Irmer 1983.
Isenberg, Eichau 2220.
— Liebenzig 2222. 2233.
Iske 1319. [2605.
Ismer, Alt Batzdorf 302.
— Jaschine 4127.
— Leschkowitz 2286.
Israel 2376.
Jucha 4403.
Jülke 3687.
Jüstel 286.
Jüttner, Brünschwitz 3902.
— Constanzenhof 3787.
— Greibnig 2982.
— Habelschwerdt 493.
— Kaundorf 3915.
— Lindewiese 3919.
— Gr. Neundorf 3924.
— Priedemost 2364.
— Riemertsheide 3935.
— Stephansdorf 3939 (3).
— Wallendorf 524. 561. 737.
Juhr 1262.
Juncker 3709.
Jung, Gläsendorf 491.
— Ob. Hannsdorf 358.
— Kunzendorf 288.
— Langenöls 1029.
— Lobendau 2500.
— Pasterwitz 37.
— Petershagen 692.
— Protzan 292.
— Striegau 1684.
Junge, Goldb. Vorw. 2555.

Junge, Görisseiffen 3076.
— Harpersdorf 2558.
— Leisersdorf 2566.
— Gr. Zöllnig 1190.
Jungfer, Kammendorf 873.
— Polsnitz 892. 2772.
— Semmelwitz 2782.
Jungnickel, Günthersd. 2616
— Herrmannsdorf 2769.
— Kurtwitz 965.
— Schadendorf 3209.
Jungnitsch, Rothbrünnig
— Wierischau 1414. [2574.
Jungnitz, Bertholdsd. 1660.
— Gr. Wierau 1464.
Jupe, Dt. Kamitz 3903.
— Neunz 3925 (2).
Juppe 3856. 3864/5.
Juraszky, Pawelwitz 1789.
— Willkowe 606.
Jurcyk 4345.
Jurczyk 3972.
Jureczka, Kochanowitz 4422.
— Zülzhoff 3672.
Jurischka 2456.
Jurk 1995.
Jurock 2916.
Jusek 734/5.
Just, Leobschütz 3807.
— Neuwalde 1747.
— Protzan 292.
— Radoschau 3513/18.
— Alt Wilmsdorf 373.
— Zembowitz 3824. 4165/71
Justus 523.

Kabierske 2007 (2).
Kabiersch 2679.
Kabisch 2155.
Kabitschke 3499.
Kabitz, Herwigsdorf 2180.
— Lüben-Altst. 3161.
Kaboth, Roldau 758.
— Peicherwitz 887.
Kabus, Eichdorf 561.
— Schloin 2633.
Kache, Dohnau 2978.
— Grünhartau 1017.
— Gr. Kniegnitz 1027.
— Zölling 2212.
Kachulle 226.
Kaczmarczyk 3120.
Kaczmarek 78.
Kadura 840.
Käbisch, Berndorf 2973.
— Ob. Gläsersdorf 3149/54.
— Herzogswaldau 2771.
— Neudeck 316.
Källner 3114.
Kämmer 3221.
Kaempffe, Grögerdsf. 953.
— Johannhof 3161.
— Zeipau 3302.
Kärber 1615.
Kästner, Beilau 860.
— Girbigsdorf 2381.
— Guhrwitz 1482/92. 1045.
Kaeß, Modlau 2111. 2469.
— Wilschkowitz 1045.
Käthner, Guhrau 3591. 3593.
— Hartmannsdorf 2823.
— Laasan 1389. 1632.
— Pirschen 890.
Kaffler 3375.
Kahl, Bertholdsdorf 1660.
— Rauske 1657.
— Strien 2045.
Kahler, Grochwitz 285 (2).
— Roldau 758.
— Olbersdorf 290.
— Peterwitz 291.
Kahlert, Conradsdorf 2553.
— Goldb. Vorw. 2555.
— Herrmannsdorf 2769.
— Kreh au 1949.
— Leuber 4011.
— Marienau 1257.
— Neumarkt 883.
— Schüsselndorf 234.
Kaiser, Ob. Alt Ellguth 1053.
— Fuchsmühl 3100.
— Kostenblut 875.
— Mollwitz 224.
— Prittag 2595.
— Sablath 895 (2).
— Schwoitsch 65.
— Kl. Wierau 1465.
— Willwitz 702.
Kaisig 4188.
Kalau vom Hofe 1083.
Gf v. Kalckreuth 2200. 2213.
Kaleske 3144/5.
Kalesse, Dt. Marchwitz 756.
— Peterswaldau 1338.
Kalka, Lubschau 4458.
— Schedlitz 4229/31.
Kalkbrenner, Dammer 1072. 1164 (3).
— Jenkwitz 1171 (2).
— Rathe 1181.
Kalkwerk Tschirnhaus 3364.
Kallabis, Buckowine 1695.
— Dittmerau 3789.
Kallenborn 2155.
Kallina 4509.
Kalms, Altjauernick 1434.
— Halbendorf 1668.
— Nd. Kunzendorf 1436.
— Leipe 26.
— Leutmannsd. 26. 1438/9.
Kalus, Lilienthal 76. 152.
— Lüssen 1673.
— Schönbrunn 1451.
— Weizenrodau 1461.
Kalnin 3807.
Kalupke 740.
Kaluschke 3682.
Kampa 2324.
Kampe 517.
Kanarek 4434.
Kania, Gesetz 3905.
— Mednitz 3285.
Kanitz 738. [3950.
Gf v. Kanitz 3772. 3781.
Frhr. v. Kanitz 1044.
Kannewischer 3583/9.
Kant 428.
Kanus 3292.
Kape 3731.
Kaplonek 1893.
Kappler, Carowahne 135.
— Carolath 2215.
— Giesdorf 1239.
— Malitsch 2775.
— Mellowitz 154.
— Ob. M. Peilau 1334.
— Schönfeld 1608.
Kaps, Gilgenaumühle 878.
— Roldau 728.
— Zadel 301.
Karas 3807.
Karbe, Beuthnig 2344.
— Jätschau 2355.
— Kotzemeuschel 2358.
— Roßwitz 2363.
— Schlatzmann 2309.
— Thielau 1503.
Karbstein 1254 (2).
Karge, Bersdorf 2732.
— Hertwigswaldau 2770.
— Lobris 2774.
— Mertschütz 3000.
— Riegel 1682.
— Royn 3009.
— Scheibsdorf 3010.
Karger, Schönbrunn 3813.
— Gr. Wilkau 1044.
Karl 360.
Karminski 3431.
Karnetzki 2222.
Karolczak 968.
Karpa 418.
Karrasch, Jerasselwitz 145.
— Thomaskirch 1271.
Karsch, Bertholsdorf 1319.
— Reichenbach 1339.
Karsunky, Guttentag 2827/35.
— Korschlitz 1129.
Kartscher 209.

Kaschel, Altmannsdorf. 276.
— Grochwitz 285.
— Liebenau 686.
— Gr. Nossen 690.
Kaschmieder 1817.
Kaschny 4607.
Kaschyzka 4573.
Kasper, Kl. Bielau 1419.
— Ob. Hannsdorf 358 (3).
— Kasimir 3765.
— Kroitsch 2993.
Kasseck 3083.
Kassecker 877.
Kaßeckert 914. 919.
Kassel 2553. [1352. 1367.]
Kastner, Conradswaldau]
— Dürrhartha 283.
— Mallmitz 3124/9.
Kathmann 2312.
Katscher 4395.
Katterwe 141.
Kattge 1817.
Kattowitzer A.-G. für Bergbau- u. Eisenhüttenbetr. 4386. 4414/16.
Katzer 3361.
Katzmarek 4047/52.
Kauder 3679.
Kauf 3915. [2490. 2524.]
Kauffmann, Hermsdorf]
Kaufmann, Ob. Rathen 937.
Kaul, Branitz 3786.
— Hennersdorf 3619.
— Hohndorf 3792.
— Mittelsteine 939.
— Wanowitz 3817.
Kaulich, Bärwalde 676.
— Dürschwitz 2891.
— Senditz 1772.
Kawatschek 14.
Kayser 214.
Keetman 1235. 3648.
Kegel 881.
Keil, Bersdorf 2766.
— Alt Heinrichau 680.
— Herzogswaldau 2771.
— Kauder 2082. 2090.
— Kuhnern 1670.
— Kunitz 2974.
— Piltsch 3811 (2).
Keine-Ruhrmann 2236.
Keisler 660/1.
Kelch 1186.
Keller, Naselwitz 1031.
— Schreibersdorf 2848.
— Schwirz 743. 4058/9.
Kellert 3023.
Kellner, Kapatschütz 1713.
— Ottolangendorf 1882.
— Sitzmannsdorf 1220.
Kemmler 1290.
Kemna 2623.
Kemnitz, Albrechtsd. 1. 1369.
— Krieblowitz 25. 2959.
Kempe 4392.
Kemsky 3861.
Kendzia 4139.
Kepp 2734.
Keppler 3336.
Kerber 3162.
Kerger, Görisseiffen 3076.
— Peruschen 1971.
Kerkhoff 1526.
Kerksieg 4182.
Kern, Langenau 1728.
— Leschwitz 2996.
— Frstl. Neudorf 4372.
v. Kern 3630.
Kerner, Ebersbach 2441.
— Sohrneundorf 2466.
Kerstens 2996. [1818.]
v. Kessel, Ob. Glauche 1702.]
— Kl. Totschen 1824.
— Wierschwitz 455.
— Zeisdorf 3415.
— Zöbelwitz 2172.
Frhr. — Zeutsch 1154/7.
Kessen 1959.
Keß 540/57. [3170. 3194.]
Keßler, Baruther Berg]
— Goldberg 2554.
— Schlaube 419.
Frhr. v. Kettler 1360.
Ketzler 2871.
Keuerleber 804.
Keupsch 3258.
Keuthen 3123.
Gf u. Gfn v. Keyserlingk]
Kianek 4083/88. [1350. 1858]
Kiehlmann 2097.
Kielbassa 4535.
Kieler 3931.
Kielmann, Arnsdorf 2968.
— Greibnig 2982.
— Kattern 22.
— Klemmerwitz 2989.
— Ob. Linda 2835.
— Nikolstadt 3002.
— Panten 2928.
Kienast 756.
Kiene 376.
Kienel 1245.
Kienitz 3435.
Kienke 963.
Kienle 3982.
Kiesel 3000.
Kiesewalter 2881. 2921.
Kießler 3092.
Kießling, Beerberg 2810.
— Hennersdorf 2446 (2).
Kießling, Holtendorf 2381.]
Kilian, Baitzen 277. [2391.]
— Greisitz 3270.
— Lichtenau 2833.
— Tinz 72.
Kille, Friedenthal 3886/88.
— Krikau 720.
— Rosenhain 1265.
— Runzen 1266.
Kinast, Buchwald 1162.
— Celline 1236.
Kindler, Böhmischdf. 209.
— Grunwitz 1874 (2).
— Karoschke 1715.
— Märzdorf 3083.
— Mauschwitz 3540.
— Wildschütz 3024.
Kinitz 3298.
Kinne, Mikultschütz 3450.
— Neuhof 4597/9.
— Gr. Neundorf 3924.
— Ritterswalde 3936.
— Siemianowitz 4407.
Kinner 3819. [4531. 4551.]
Kintzel, Bienowitz 2974.
— Briese 1141.
— Ob. Glauche 1702.
— Sagan 3343.
Kinze 2237.
Kiock 1960.
Kipke, Gnichwitz 142.
— Jexau 1596 (2).
— Karschau 1025.
— Langenöls 1029.
— Malsen 153 (2).
— Modelsdorf 2567.
— Mollwitz 224 (2).
— Sambowitz 169.
Kipp 3216.
v. Kirchbach 3212.
Kirchberger 28.
Kirche, Ev., Trebnitz 1805
— Michelau 222.
— Kath., Bauerwitz 3784.
— Birkenbrück 2135.
— Bischofswalde 3901.
— Bockau 1661.
— Breslau, Dom 1890.]
— Camöse 865. [4360.]
— Dtsch. Kamitz 3903.
— Dittmerau 3789.
— Friedersdorf 4008.
— Gleinitz 1015.
— Gramschütz 2352.
— Groß Strehlitz 4180.
— Hochkirch 2274.
— Hohenfriedebg. 2089.
— Hundsfeld 1170.
— Jauer 1249.
— Kamnig 3681.

Kirche, Kath. Katscher 3797.
—— Kladau 2356.
—— Langseifersdorf 1329.
—— Laßwitz 3682.
—— Leisnitz 3806.
—— Leschnitz 4185.
—— Lindenau 3684.
—— Milchelsdorf 724.
—— Mittelsteine 939.
—— Neiße 3870.
—— Oberglogau 4014.
—— Alt Patschkau 3929.
—— Peterswaldau 1338.
—— Polsnitz 892. 1862.
—— Gr. Pramsen 4015.
—— Rathmannsdf. 3932.
—— Rengersdorf 321.
—— Schmitsch 4019.
—— Ob. Schwedeldf. 328.
—— Schweidnitz 1347.
—— Steinau OS. 4021.
—— Waltdorf 3942.
—— Weizenrodau 1461.
—— Alt Zülz 4024.
Kirchgatter 1029.
Kirchhof 841.
Kirchner, Dittmannsd. 281.
— Kaiserswaldau 2496.
— Kauffung 3363.
— Radschütz 1497.
— Skeyden 2316.
— Tannenberg 3940.
— Kl. Wierau 1465.
— Würben 1403.
Kirchniawy 3807.
Kirchhefer 3293 (2).
Krimes, Gefeß 3905.
— Willwitz 702.
v. Kirn 307.
Kirsch, Guckelhausen 1665.
— Lassowitz 4157. 4161.
— Lindenau 3684. [4163.
— Märtinau 1815.
— Petrigau 1602 (2).
Kirsche, Leopoldshain 2454.
— Modelsdorf 2567.
Kirschke 2240.
Kirschner, Bögendorf 1420.
— Langendorf 1878.
— Oelse 1676 (2).
— Nd. Prietzen 1077.
— Gr. Reichen 3128.
— Ullersdorf 1686 (2).
Kirschstein, Herrnmotschel-
— Prisselwitz 167. [nitz 1943
— Strzypno 1943.
Kirst 3009.
Kirstein, Kolzig 2586.
— Köchendorf 1254.
— Marienau 1257.
Kirstein, Metschkau 1674.
— Opperau 110.
— Riemertsheide 3935.
— Wallisfurth 348.
Kischka 4113.
Kißling 1941.
Kittel, Töppendorf 1614.
—u. Söhne, Leobschütz 3807.
Kittlauß 624.
Kittler 858.
Kittlik 3784.
Frfr. u. Frhr. v. Kittlitz, Lo-
denau 3193.
———Zoblitz 3208. 3227.
Kittner, Mittelw. 481. 500.
— Nd. Peilau Schlössel 1337.
— Neu Stradam 1887.
Klabe 2521.
Klaeger 699.
Klärner 222.
Kläßel 1401.
Klahr 3807.
Klamka 1822.
Klammt, Herzogswaldau
— Kalkreuth 3337. [2183.
Klamt 1151.
Klante, Gaulau 1238.
— Kunsdorf 1028.
— Ottwitz 1554.
— M. Peilau 1335.
Klapper, Berlin 3993/8.
— Ob. Hannsdorf 358.
— Werbeck 372.
Klapprodt 2613/19.
Klar 352.
Klare 2351.
Klatte, Malschwitz 3177.
— Gabersdorf 355.
Klauenflügel 2982.
Klausa, Ebenau 3609.
— Pilsnitz 39 u. Nachtr.
Klawiter, Halbendorf 2285.
— Kniegnitz 1027.
— Kuttlau 2056.
Klee, Jenkendorf 3309.
— Jerrasselwitz 145.
— Peiskerau 1262.
— Runzen 1266.
— Weisdorf 1272.
— Wilkowitz 180.
Kleefeld 3294.
Kleemann, Lomnitz 2639.
— Niewe 3597.
— Pfaffendorf 2424.
Klehr, Lichtenwaldau 2151.
— Reichenau 293.
Klein, Dörndorf 282.
— Nd. Hermsdorf 1830.
— Kapatschütz 1713.
— Katscher 3797.
Klein, Kobelnik 792.
— Kösling 3800 (2).
— Konradswalde 497.
— Leobschütz 3807.
— Markersdorf 3921.
— Piltsch 3811.
— Alt Raudten 1500.
— Rosen 3812.
— Weicherau 904.
Kleine, Tarnau 2320.
Kleineidam, Altmannsd. 276
— Grochwitz 285.
— Heinersdorf 286.
— Jauer 1249.
— Schlause 697.
Kleiner, Großendorf 1518.
— Lodenau 3193.
— Kl. Neudorf 226.
— Schüsselndorf 234.
— Zindel 235.
Kleinert, Landau 878 (3).
— Lauban 2865.
— Neudorf 882.
— Schweidnitz 1452.
Kleinhanns 1533.
Kleinmichel, Laugwitz 220.
— Konradswaldau 219.
— Mollwitz 224.
Kleinod, Märzdorf 1209.
— Alt Tarnowitz 4599.
— Tschechnitz 74. 1099. 1110.
Kleinschmidt, Ritterwitz
3637. 3734. 3737/8. 3749.
— Tscheschdf. 3646. 3650(2)
Klementa 3807.
Klemenz, Altheinrichau
— Piltsch 3811. [680. 702.
Klemer 1370.
Klemke 2739.
Klemm, Breslau 1806.
— Hermsdorf 214.
— Leisersdorf 2566.
— Oswitz 36.
— Ottwitz 1806.
Klemme 4007 (2).
Klemmstein 3334.
Klemty 2159.
Klenner 1856.
Klepka 4228.
Klepp 645/6.
Kleschz 4600.
Klesse, Gabersdorf 355.
— Schwirz 370.
— Alt Wilmsdorf 373.
v. Klewitz 1550 (2).
Kliem, Kauder 2090.
— Lichtenberg 2456.
— Winzig 2048.
Klieter 2140.
Klimczyk 1776.

Klimek, Brzezowitz 4389.
— Lüben 3161.
Klimke, Katscher 3797.
— Sablath 895.
Klimpel 2635.
Klingauf 2146.
Klingberg, Langseifersdorf
— Niehmen 1229. [1329.
— Olbersdorf 1331.
Klinge, Kalkau 3913.
— Wiesau 3945.
Klinger 2994.
Klingsporn 1552.
Klinke, Alt Altmannsd. 276.
— Bärwalde 676.
— Camenz 3642.
— Katscher 3797.
— Kunzendorf 288.
— Polsnitz 1862.
— Siegroth 980.
— Tarnau 300.
— Alt Waltersdorf 508.
Klinkert 1336.
Klinner, Dziedzitz 751.
— Wilschkowitz 1045.
Klippe, Böhmischdorf 209.
— Zindel 235.
Klippel 142 (2).
v. Klitzing, Cziasnau 3838/41.
— Kolzig 2586 (2).
— Langenau 3029. 3033.
— Schierokau 3838/41.
— Stein 1085. 1176.
— Zauche 3414.
Klix 4321/5.
Kloaß 1469.
Klodwig 2824. 2865. 2870.
Klöpper 249. 251/2.
Kloke 3760.
Kloppe 3240.
Klopsch 2606.
Kloſa 4090.
Kloſe, Baumgarten 1534.
— Bieskau 3785.
— Bögendorf 1420.
— Braunau 3175.
— Dittmannsdorf 281.
— Dockern 1803.
— Eckersdorf 1425 (2).
— Gambitz 1591.
— Grüningen 213.
— Günthersdorf 1666.
— Hermsdf. u. K. 2645/65.
— Hertwigswaldau 2270.
— Hohenposeritz 1433.
— Jacobsdorf 2985.
— Jauer 2772 (2). 2785.
— Jelline 1595.
— Jexau 1546.
— Jordansmühl 1022.
Kloſe, Kammendorf 873.
— Körnitz 880. 1629.
— Konradswaldau 219.
— Leuber 4011 (2).
— Leubus 2033.
— Gr. Mahlendorf 3530. 3539. 3547. 3604/5.
— Maluschütz 1816.
— Michelsdorf 2504.
— Militsch 3479.
— Niehmen 1259.
— Oberglogau 4014.
— Olbersdorf 691.
— Rayschen 1981.
— Reppline 46.
— Rohnstock 2094.
— Rudelsdorf 1013.
— Sablath 895.
— Schildberg 696.
— Schmottseiffen 2116. 3047. 3088.
— Schönfeld 1608.
— Siegendorf 2575.
— Simsdorf 3998.
— Skohl 2783.
— Tentschel 3016.
— Tschirnitz 2785 (3).
— Alt Waltersdorf 508.
— Wenig-Rackwitz 3065. 3067.
— Alt Wilmsdorf 335.
— Zalenze 4385. 4408.
— Zauchwitz 3819.
— Dt. Zernitz 4351d.
— Zobten 1469.
Kloske 1205.
Kloß, Seitendorf 245.
— Zülzendorf 992.
Kloßmann 2975.
Kloster zu St. Maria-Magd., Lauban 2105. 2824. 2865. 2870.
— St. Marienstern 2691.
Klotz, Ladziza 595.
— Mallmitz 3124/9.
Kluge, Bronau 378.
— Kuttlau 2285.
— Langheinersdorf 3432.
— Langseifersdorf 1329.
— Malsen 153.
— Nilbau 2362.
— Tschierschkau 794. 1531. 2018/21. 2515. 2892. 2895. 2906. 2936. 2942.
— Uhyst 2708/12. 3192.
Kluger 3797.
Knabe 3801.
Knapp 3654/6. [898.
— Knappe, Schreibersdf.
— Gr. Wandriß 3021.
Knauer, Herrndorf 2897.
— Leutbach 2287.
— Lübchen 403.
— Gr. Nossen 690.
— Peterswaldau 1338.
— Weizenrodau 1461 (2).
Knebel 2150.
Kneppek 3810.
Frhr. v. dem Knesebeck, Osseg 189. 3673/5.
— Seiffersdorf 3675.
Knigge 320.
Knille 2520.
Knittel, Hermsdorf 1246.
— Köchendorf 1254.
Knobel 2060.
v. Knobelsdorff, Stonsdorf
Knoblich 836. [2643.
Knobloch, Langenau 2453.
— Peterwitz 793. 811. 829.
— Ob. Schönfeld 2162.
— Zodel 2438.
Knoch 2193.
Knöfel 864.
Knölle 1866 (2).
Knoepfler 4568.
Knoll, Brosewitz 1235.
— Friedersdorf 2815. 2861.
— Ndr. Mois 880.
Knopf, Mangelsdorf 2415.
— Qualkau 1384. 1419.
Knopp 3948.
Knorr 1327.
v. Knorr 3200.
Knorreck, Hermsdorf 214.
Knorrek, Strehlen 1612.
Knothe 3500.
Kobelt, Peterwitz 2777.
— Röchlitz 2573.
Kober, Piltsch 363.
— Rothschloß 976.
— Weizenrodau 1461.
Koblitz, Willwitz 702.
— Zirlau 1468 (2).
Kobsch 1549.
Kobuch 3123.
v. Kobyletzki 3848.
Koch, Bankwitz 7.
— Camin 1927.
— Döbschütz 2378.
— Gebelzig 3175.
— Kunzendorf 462.
— Militsch 3479.
— Mühnitz 1743.
— Pläswitz 1639.
— Roth Lobendau 2515.
— Seitenberg 488.
— Tentschel 3016.
Kochanek 2067. [4423.
Kochtschütz, Estates Lim.

Kochanek 2067.
Kock, Freiburg 1429.
— Kloch-Ellgut 1694. 1718. 1780. 1809.
Kocziok 1593.
Köbe 2575.
Köben, Stadtgem. 1519.
v. Köckritz, Kosemitz, L. 963.
— — Domnitz, A. u. O. 248.
Frhr. - — Mondschütz, Fr. Karl 1963.
— - — Pathendorf 1968.
Koedel 545.
Köhler, Alt Altmannsdf 276.
— Banau 278.
— Nd. Heidau 2984.
— Hermsdorf u. K. 2645/65
— Kunnersdorf 2451.
— Landeshut 2791.
— Michelsdorf 1442.
— Niegsen 1976.
— Nikolstadt 3002 (2).
— Olbersdorf 290.
— Peisterwitz 1214.
— Polsnitz 1862.
— Rohnstock 2079.
— Schlaupitz 1340.
Köhn 1743.
v. Kölichen, Kittlitztreben 2132/4. 2523.
- — Kroischwitz 2150.
v. Köller 1260 (2). 3774 (2).
König, Bertholdsdorf 1660.
— Domslau 139.
— Galbitz 1147.
— Irrschnocke 146 (2).
— Ob. Kunzendorf 1437.
— Kurtsch 1597.
— Niklasdorf 258.
— Peterwitz 291.
— Ransern 44.
— Gr. Reichen 3128.
— Wildschütz 3024.
König-Westphal 3129.
v. König-Mosurau 3481.
Königliche Hofkammer s. Hausfideikommiß.
Königs- u. Laurah. s. Verein.
Königsberger 3583/9.
Gfn v. Königsmarck 2405.
Köppel, Kroischwitz 2150.
— Alt Reichenau 2092.
— Kl. Tinz 1043.
— Ustkow 466.
Köpper, Berzdorf 678.
— Peterwitz 291.
Körber 235.
Körner, Eulau 3425.
— Guckelwitz 123.
— Märzdorf 337.
— Moys 2460.
— Weimar 1715/22.
Körnich, Sallschütz 449.
— Schmollen 1085.
Körnig, Glumbowitz
— Pampitz 227. [2014/17.]
Koffmane 1178.
Kohlmann 1510.
Kohls 1459.
Koj 4014.
Kojetinsky 3779.
Kokocinski 4374.
Kokot 127. [3747.]
Kolanus, Ob. Kunzendorf
— Ludwigsdorf 3749.
Kolarzyk 2432.
Kolbe, Droschkau 353.
— Krotenpfuhl 498.
— Kunzendorf 1727 (2).
— Ob. Rathen 937.
— Schmollen 1185.
— Tarnau 300.
— Trautliebersdorf 2795.
— Wättrisch 988.
Kolenda 3628.
Kolle 156.
Kollenda, Kreuzwald 3768.
— Leobschütz 3807.
Koller 21.
Kollmitz 1247.
Kolloch 3689.
Kolodziejcok 1501.
Kolonisation s. Gesellsch.
Kolshorn 2136.
Komander 3736.
Kommanditgef. Jung 2500.
Kommerzienrat Franz-Stiftg. 2866.
Kommunalbank 1921.
Komnick 2190.
Komorek 3789.
v. Kondratowicz 93/104.
Konjetzky 1260.
Konrad, Alt Altmannsd. 276.
Kontkiewicz 4389/90.
Kontny 4022.
Kootz 3049.
Kopacz 4014 (2).
Kopisch 1461 (2).
Kopp, Bärzdorf 207.
— Pampitz 227.
Koppatsch, Hermsdorf 3912.
Koppe 2536.
Koppert 2301.
Korb 2224.
Korbel 3623.
Kordelle 1821.
Korff 2142.
Gräfin v. Korff 3600/03.
Korn, Wanda 3722.
v. Korn, Gieraltowitz 4600.
- — Rudelsdorf 1883 (2).
- — Stradam 1887.
Kornau 1911. 1913. 1917.
Korsawe 1254.
Koschate 3633.
Kosche 2980.
v. Koschembahrsche Familien-Stiftung 1633.
- — Lederose 1633.
- — Türpitz 1565.
Koschig, Hönigern 741.
— Strehlitz 760.
Koschmieder, Dockern 1803.
— Weißensee 1120.
v. Koschützki 4579.
Kosian, Leobschütz 3807.
— Merzdorf 2776.
Koslitz 1532.
Kosmahly 899.
Kosmala 3084.
Graf v. Kospoth 1141/6.
v. Koß 3383 (2).
Kossubek 4007.
Kothe, Bockau 1661.
— Brieg 210.
— Heinrichau 643/70.
— Klopschen 2357.
— Pampitz 227.
— Rückersdorf 3435.
Frfr. v. Kottwitz 303.
Frhr. - — Wilh. 3401/2.
Kotulla 1341 (2).
Kotz 2384.
Kowatz, Olbersdorf 290.
— Ob. Wilcza 4572.
Kozub 928. [Bogenau 9(2).]
Kracker v. Schwartzenfeldt
— - — Kontschwitz 1255.
— - — Sürding 71 (3).
Kraeh 1666 (2).
Krämer, Berzdorf 678.
— Wiesenthal 701.
— Zawada 4284.
Kräske 2027.
Krätzig, Bohrau 1048.
— Fellendorf 2980.
— Herrmannsdorf 2769.
— Puschkau 1448.
Krafft, Cosel 3333.
Kraft, Carlsruhe 4058/9.
— Guhlau 3669.
— Peterwitz 2746.
Krahl, Beuthen 4140.
— Dürrhartha 283.
— Guteborn 2703/7.
— Jänkendorf 3184.
Krahl-Urban 280 (2).
Krain, Nd. Kunzendorf 1436
— Liebenau 686.

Krall 4480.
Kramer, Frauenhain 1428.
— Jelline 1595.
— Kanschwitz 1226.
— Liatkawe 549.
— Sämischdorf 1450.
— Schwengfeld 1391.
Kramsta u. Söhne 2672.
v. Kramsta, Kl. Bresa 856/7,
— Frankenthal 846/9.
— Matzdorf 3034.
Kranczoch, Guhrau 4494.
— Schwientoschowitz 4351 (2).
— Tarnitze 3580. 3582.
Krankenhospital s. Hospital.
Kranz, Lamsdorf 3552.
— Pristram 1036.
Kraul 2549.
Kraus, Zeltsch 1205.
Krause, Annenhof 3254.
— Bärwalde 676.
— Bankau 208.
— Barschdorf 2969.
— Berbisdorf 3349.
— Blücherwald 1690.
— Dahme 2977.
— Dammer 1164 (2).
— Domslau 139.
— Ellguth 771.
— Gassendorf 2894.
— Görisseiffen 3076.
— Goldberg 2554.
— Halbendorf 1626.
— Jäschkowitz 20 (3).
— Jasten 4257.
— Jenkwitz 1171.
— Johnsbach 287.
— Kandrzin-Pogorzelletz
— Karlsmarkt 192. [3511.]
— Knispel 3798 (2).
— Kösling 3800.
— Koischwitz 2991.
— Kostellitz 4155.
— Lässig 1831.
— Lobendau 2502.
— Metschkau 1674.
— Modelsdorf 2567.
— Nauke 1067.
— M. Peilau 1335.
— Peterswaldau 1338.
— Pogarell 229.
— Pürschen 2300.
— Reuthau 3407.
— Ritterswalde 3936.
— Rohnstock 2094.
— Schadewinkel 896.
— Ob. Schlaube 418.
— Schönberg 2846.
— Schosdorf 3039.
Krause, Schützendorf 2943.
— Steinsdorf 2526. [2949.]
— Ulbersdorf 2597.
— Alt Warthau 2170 (2).
— Zechen 456.
Krause-Bergmann 3254.
v. Krauß 3176.
Krautstrunk, Neudorf 1330.
— Reichenbach 1339 (2).
— Semmelwitz 2782.
Krebs, Bögendorf 1420.
— Kgl. Grädit 1431.
— Keulendorf 874.
— Türmitz 3815.
— Wangten 3022.
— Wirrwitz 115/7.
Krech, Dembio 4030.
— Waldau 2169.
Kregel 756.
Krehl 2392.
Kreis Oels 1174.
Kreisel 2613.
Krembzow 1390.
Kremerskothen 1924.
Kremser, Altmannsdf. 675.
— Hartmannsdorf 2789.
— Dt. Lauden 1577.
— Patschkey 1179.
— Piltsch 3811 (4).
— Steubendorf 3814.
Kresse, Niesnig 1258.
— Thomaskirch 1271.
v. Kretschmann, Schlanz 55.
Kretschmann, Tost 4337.
Kretschmar, Jeschen 217.
— Prausnitz 623.
Kretschmer, Adelsdorf 2549.
— Altmannsdorf 675.
— Bärwalde 627.
— Ellguth-Tillowitz 3584.
— Gleinitz 1015.
— Goldb. Vorw. 2555.
— Gramschütz 2352.
— Grüningen 213.
— Heinersdorf 286.
— Jeschen 217.
— Leuthen 879.
— Metschlau 3405.
— Michelau 222.
— Niclasdorf 1600.
— Peterwitz 291.
— Pogarell 229.
— Prausnitz 2779 (2).
— Protschkenhain 1447.
— Radmeritz 2426.
— Sablath 895.
— Wildschütz 3024.
Krettek 1195.
Kretzschmar, Berlin 3039.
— Kolbitz 2695. 2700.
Kretzschmar, Ullersdorf 3184. 3245.
Kretzschmer, Michelsdf. 757.
Kreutz 2645/65.
Kreza, Heidersdorf 1018.
— Heinzenburg 3146/8.
Kriebel, Neundorf-L. 3085.
— Pfaffendorf 2793.
— Schöbekirch 827.
Krieg, Baara 4.
— Görisseiffen 3076.
— Hummel 3106.
— Lomnitz 2057. 2067. 2659. 2678.
— Schildau 3372.
— Kessel Schosdorf 3038.
v. Kriegsheim 959.
v. Kries 2915.
Kriesten 499.
Krisch 292.
Krischke, Lorenzberg 1550.
— Riemendorf 3087.
Krocker 1165.
Kröhl 2597.
Krömer, Piltsch 3811 (2).
— Scheppelwitz 3598.
Krönlein 2981.
Kroker, Hohndorf 3792.
— Penzig 2423.
Kroll, Brzezinka 4307.
— Ullersdorf 340.
Kromeier 163.
Krone 4485/4501.
Kroner 464 (2).
Kroworsch, Dziedzitz 751.
— Glatz 337.
Krüger, Allerheiligen 1046.
— Fischbach 2637.
— Herrnstadt 446.
— Kl. Jenkwitz 1250.
— Koiskau 2907.
— Muskau 3228/33.
— Perschütz 1743.
— Petersdorf 3294.
— Rothsürben 49.
— Woschczytz 4464/7. 4469. 4502/6.
Krug v. Nidda 2380 (2).
Krumma 3749.
Krummhübel, Gem. 2682.
Kruppa, Nassadel 727.
— Ob. Schosdorf 3041.
— Wallendorf 737.
Kuba 4432. 4437.
Kube, Sallschütz 384. 415.
— Waldits 920.
— Zaughals 920.
Kubina 3452.
Kubis, Hennersdorf 753.
— Langenau 1728.

Kubis, Michelsdorf 724.
— Quitzdorf 3250.
Kubitza 3756.
Kubsch 2316.
Kuchel 363.
Kuchendorf, Brosewitz 1235.
— Köchendorf 1254.
Kude 2198.
Kuder, Poischwitz 2778.
— Zirlau 1468 (2).
Kudraß 173.
Kübel 2454.
Kügler, Baumgarten 2085.
— Eisenberg 1541.
— Jaschkowitz 4256.
— Koischwitz 2991.
— Nikolstadt 3002 (2).
— Rengersdorf 366 (2).
— Romnitz 2939.
— Schönbrunn 1451.
— Turawa 4047/52.
— Waldau 3020 (2).
— Gr. Wandriß 3021.
Kühn, Bielawe 2219.
— Bunzlau 2136.
— Neu Jäschwitz 2147.
— Lippe 705.
— Modelsdorf 2567.
— Mühlwalde 3374.
— Ossig 1677.
— Röversdorf 3371.
— Schönbrunn 2847.
— Seifersdorf 2163.
— Semmelwitz 2782.
— Stubendorf 4234/37.
— Taschenhof 2530.
— Uttig 2114.
— Gr. Weichsel 4500.
— Zyrus 2214.
Kühne 1918.
Kühnel, Heinzendorf 1941.
— Gr. Nädlitz 32.
— Weigelsdorf 1341.
Kühnert 2028.
Küng 3654/6.
Küntzel 2155.
Künzer 3799.
Kürzel, Himmelwitz 4193.
— Neukirch 15. 156.
— Nd. Steine 929.
— Sablath 895.
v. Küster, Lomnitz 2639.
— Hohenliebenthal 3357.
Küttner 2636.
Kuhlich 2570.
Kuhn, Grottkau 3680.
— Alt Reichenau 2092.
— Wilschkowitz 1045.
Kuhnert, Moholz 3195.
— Ruppersdorf 1561.
Kuhnert, Zadel 301.
Kuhnke, Gräbel 2055.
— Muckendorf 3119.
— Neudorf 2568.
Kuhnt, Damsdorf 1617.
— Dt. Wartenberg 2613/9.
— Langendorf 4341/3.
Kuka 2159.
Kulau 2581.
Kulemann 3228/33.
Kulessa 3531.
Kulka 2457.
Kulmiz GmbH. 1671.
v. Kulmizsche Erben 1057. 1352. 1358. 1365. 1367. 1386. 1395. 1642. 1714.
— — Gerhard 1386. 1642.
Kunde 1025.
Kundler 1542.
Kunert, Frömsdorf 679.
— Kittlau 962.
— Kottwitz 1811.
— Marienhof 4416.
— Rückersdorf 3435.
Kunick, Barschdorf 2969.
— Kittlitztr ben 2132/4.
— Merzdorf 2776 (2).
— Ob. Peilau 1332.
Kunik, Mönchhof 3001.
Kunisch, Bitschin 4289. 4296
— Frauenhain 1237 (2).
— Paulau 228.
— Salesche 4191.
Kunke, Hartmannsdorf 2142
— Schl. Nettkow 2606.
Kuntze, Beitsch 2217.
— Neudorf Klösterlich 2691.
— Wehrau 3290.
Kunze, Arnsdorf 2670/1.
— Jätschau 2355.
— Ob. Kunzendorf 1437.
— Leuber 4011.
— Lindewiese 3919.
— Parchwitz 2930.
— Patschkau 3928.
— Rudzinitz 4272.
— Schechowitz 4324.
— Wirrwitz 115/7. 2773.
Kupke, Dittmerau 3789.
— Ocklitz 886.
Kuppig 2776.
Kuppisch, Obsendorf 885(2).
— Royn 3009.
Kurie s. Erzbischöfl.
Kurjo 3602 (2).
Kurka 2535.
Kurnoth 3724.
Kurys-Römer 2389.
Kurz 2236.
Kurzmann 3712.
Kusch 639.
Kusche, Altwasser 1857.
— Gr. Neudorf 225.
— Pristram 1036.
— Sägen 1606 (2).
— Weisdorf 1272.
Kuschel, Baitzen 277.
— Kamitz 3914.
— Krotenpfuhl 498 (2).
— Nd. Hannsdorf 357 (2).
— Ob. Hannsdorf 358 (2).
— Waltersdorf 508.
— Ullersdorf 371.
Kuschnik 1265.
Kutsche, Ferdinandshof 3532
— Kalkau 3913.
— Protschkenhain 1447.
— Wiesau 3945.
— Wind. Bohrau 2227.
Kutter 2273. [2229.
Kuttig 418.
Kutz 3206.
Kutzke 3743.
Kutzner, Arnoldsdorf 3844.
— Kunersdorf 1130.
v. Kutzschenbach 3265.
Kuvecke 1664.
Kynast, Habendorf 1594.
— Halbendorf 1668.
— Pogarell 229.
— Schlause 697.

Labitzke, Leisersdorf 2544/5.
— Leuchten 1174.
— Ujeschütz 1826 (3).
Labitzky, Weigwitz 179.
— Woischwitz 182 (2).
Lachmann, Bertelsdorf
— Blumen 2553. [2867.
— Nd. Mois 2416.
— Neiße 1029.
— Tscheschendorf 2532.
— sche Familienstiftung, Wingendorf 2864.
Lachmich 687.
Lachnitt 286.
Lägel 1338 (2).
Lämmchen, Gusten 1243.
— Tomnitz 248.
Längner, Berthelsdorf 2673
— Goldberger Vorw. 2555
Lahr 2787.
Lambert 1537.
Lamla, Austen 374.
— Urbanowitz 3498.
Lamm, Nd. Giersdorf 1430.
— Keulendorf 874.
— Rackschütz 893.
Lammel 3516.
Lammich, Krauschen 2108.

Lammich, Dt. Neukirch 3810.
Lampa 745/7.
Lampe 2443.
Lampka 3903.
Lampson 1726.
Frhr. v. d. Lancken-Wakenitz 2613/19.
v. d. Lancken-W.-Friedenthalsche Fam.-Gesellsch. 2225/30. 2613/19.
Land, Blachow 3827.
— Bunkai 1696.
— Ob. Mois 881.
Landarmenverbd. 4249.
Landbank, Berlin 993/1000.
Landeck, Stadtgem. 463.
Landesfürsorgeverbd. 1862.
Landgesellschaft s. Schlesische u. Oberschlesische.
Landkreis Breslau 29.
Landsberg 198 (2).
Landstände d. OL. 2866.
Landwirtschaftskammer Lang 3076. [1261.]
Langbein 3209.
Lange, Golzow 2238.
— Gusteutschel 2354.
— Hartmannsdorf 2142.
— Kaltenbriesnitz 3396.
— Kerzdorf 2870.
— Langheinersdorf 3432.
— Mahliau 1736.
— Reichenau 2245.
— Skeyden 2316.
Langebeckmann 2325 (2).
Langen 1784.
Langer, Bögendorf 1420.
— Breslau 249.
— Bunzelwitz 1421.
— Burkersdorf 1422.
— Dittersdorf 4007.
— Faulbrück 1322.
— Gostiz 3908.
— Grafenort 472.
— Großburg 1200. 1544. 1599. 1610.
— Guckelhausen 1665.
— Ob. Hannsdorf 336.
— Hennerwitz 3762.
— Hermsdorf 214.
— Herrmannsdorf 2769.
— Janny 2585.
— Knispel 3798.
— Kostenblut 875.
— Langenbielau 1327.
— Laugwitz 240.
— Leutmannsdorf 1439.
— Lindenau 3684.
— Neudorf 1330.
— Neuwalde 3926.
Langer, Oberglogau 4014.
— Ossig 1677.
— Oyas 3003.
— Peterswaldau 1338 (4).
— Prausnitz 2779.
— Rathen 912.
— Rauske 1681.
— Reisicht 2546/8.
— Ritterswalde 3936.
— Rogau-Rosenau 1449.
— Rybna 4579.
— Schlaney 369.
— Seifersdorf 1454 (2).
— Tarnau 300.
— Zadel 301 (2).
Langner, Bischofswalde 8.
— Damsdorf 138.
— Dt. Lissa 850/55.
— Habendorf 1312.
— Hartmannsdorf 2142.
— Köchendorf 1254.
— Koppinitz 4344.
— Krintsch 877.
— Marienau 1257.
— Martinwaldau 2155.
— Mollwitz 224.
— Riehmen 1259.
— Ohlau-Baumgart. 1261.
— Seckerwitz 2781.
— Stannowitz 1269.
— Thomaskirch 127 (2).
— Kl. Wierau (2).
Langnickel, Kamnitz 359 (2).
— Protzan 292.
— Tarchwitz 698.
Langs 1235.
Langsch, Dittersdorf 4007.
— Hratschein 3793.
— Piltsch 3811 (2).
— Roßberg 3442.
Larisch 3088.
Graf Larisch von Mönnich, 4507. 4509. 4513/4. 4517. 4539. 4550.
Laschinsky 675.
Laschke 1831.
Laschyka 4469.
Laskau 2269. 2631.
v. Lattorff 2847.
Lattuch 3009.
Latzel, Stübendorf 3874.
— Twardawa 3649. 3755.
Lau, Gorkau 1358. [3963.]
— Hennersdorf 2388.
— Weichnitz 2331.
Lauban, Stadt 2817. 2828.
Lauche 3231. [2870. 2872/3.]
Lauchhammer AG. 2690. 2692.
Laudien 4508. 4525. 4544.
Lauenstein 2415.
Laugsch 3797.
Laugwitz, Marienau 1257.
— Raudnitz 240.
Laurahütte s. Vereinigte.
Laute 3255.
Lebek 4308. 4312.
Lechler 2520.
Leder, Michelsdorf 1443.
— Mühlatschütz 1066.
— Rommenau 819.
— Gr. Rackwitz 3086.
— Tarnau 2320.
Ledera 1941.
Lediner 1257.
Legal 468.
Lehfeldt 2254.
Lehmann, Altenau 617.
— Bogislawitz 510. 512.
— Gräben 1664.
— Gräsenhain 3269.
— Hartha 2387.
— Hennersdorf 2446.
— Jäschwitz 1019.
— Korsenz 594.
— Ob. Langenau 2453.
— Muskau 3231.
— Pangel Altst. 1034.
— Schl. Nettkow 2606.
— Schriegwitz 831.
— Seitendorf 298.
— Sercha 2430.
— Stradam 1873. 1889.
— Thräna 3218.
Lehnberg 224.
Lehnig 2225. 2614. 2618.
Leichter 2092.
Leipelt, Hennersdorf 3620.
— Niedersteine 931.
Leiser 357.
Leisner 1044.
Leißner, Grabig 2352.
— Gramschütz 2352 (2).
— Kladau 2356 (2).
— Roßwitz 2363.
Leitlof, Löwenberg 2114.
— Schädlitz 4496.
v. Lekow 439.
Lemke 3022.
Lempart 3595/9.
Lempke 1669.
Lemsch 3102.
Lengeling 2453.
Lengsch 1419.
Lengsfeld, Krotenpfuhl 498.
— Schlegel 358 (2).
— Schomberg 3438. 3443. 4126/31. 4388. 4395/8.
Leobschütz, Stadtgem. 3758. 3764. 3775. 3807.

Leobschütz.Gemüsebau3807.
Leonhardt 2674.
Lerch, Gränowitz 2981.
— Norok 3542.
Leschek 194.
Lessig 274. 1297.
Lessing 1709.
Leßny 3786.
Lest 3228/33.
v. Lestwitzsches Fräulein-
Letzel 3201. stift 428.
Letzner, Hennersdorf 1326.
— Schmitzdorf 979.
Leuchtenberger, Ndr.Mois-
— Rackwitz 3086. [3084.
Leuchtmann 1618. 1623. 1647.
Leupold, Bögendorf 1420.
— Troitschendorf 2468.
Leupolt 3011.
Leuschel 2860. [2060.
Leuschner, Langhelwigsdf.
— Liegnitz. Vorw. 2999(2).
— Pfaffendorf 3005.
— Schlesiengrube 4391.
Leutritz, Hermsdorf 2490.
— Kerzdorf 2870.
Lewald, Kattern 22 (2).
— Sillmenau 67.
— Wiesenthal 3048.
Lewerenz 3357.
Lewin, Breslau 800.
— Guben 424.
v. Lewinski 2812.
Lichey, Peterswaldau1338.
— Zaugwitz 906.
Fürst v.Lichnowsky4083/88 4515/17. 4608/15.
Lichtblau, Mahlendorf3632.
— Steubendorf 3814.
Liebeherr 2023.
Liebel3844.3952.3954.3958.
Liebelt, Ellguth-Tost 4302.
— Leopoldshain 2454.
Liebenthal,Stadtgem.3081.
Lieber, Berndorf 2973.
— Kasimir 3796.
Liebhardt 2591.
Liebich, Bunzelwitz 1421.
— Croischwitz 1423.
— Nd.Giersdorf 1430 (2).
— Klettendf. 1407/11.
— Kuschlau 1598.
— M. Peilau 1335.
— Peilau Schlössel1337(2).
— Schönbrunn 1451.
— Stolz 299.
Liebig, Dankwitz 947.
— Herzogswaldau 2145.
Liebram 1519.
Liebrecht 1053.
Fürst v.u.z.Liechtenstein
Liedelt 530. [3767.
Liegnitz,Stadtgem. 2958. 2998/9.3105.
Liehr, Altstadt 748.
— Langenbielau 1327.
— Ossig 1677.
— Sadewitz 1183 (3).
— Zöllnig 1191.
Lienekamm 2521.
Lienig, Baritsch 2765.
— Goldb.Vorw. 2555 (2).
— Triebelwitz 2784 (2).
v. Lieres u. Wilkau, Golkowitz 3709 (2).
-—-— Grunau 16.
-—-— Hennersdorf 1284.
-—-— Pasterwitz 37.
-—-— Reppline 13. 46.
-—-— Alt Rosenbg. 4136.
-—-— Stephanshain 1393.
-—-— Wilkau 1402.
Lierow 4058/9.
Liersch, Langheinersd.3432.
— Sagan 3343.
Liegnitz 3413.
Lignose AG.
Lilge, Böhmischdorf 209.
— Dt. Breile 1234.
— Paulau 228.
Lilie 3022. [793. 811. 829.
Graf zu Limburg-Stirum
Lindau 711.
Linde 1300.
v. Lindeiner 1375. 1395.
Lindemann 3178.
Lindenzweig 559/71.
Linder, Daubitz 3213.
— Graschwitz 3678.
— Labschütz 522.
Lindner, Barschdorf 2969.
— Carowahne 135.
— Ob. Heidau 2983.
— Kunzendorf 288.
— Kl. Neudorf 226.
— Sbitschin 4375.
— Sohra 2431. 2433.
Linke, Arnsdorf 2968.
— Gr. Bargen 618.
— Bartkerei 1098.
— Gramschütz 2352.
— Gusteutschel 2354.
— Nd.Hermsdorf 3912 (2).
— Hödricht 1225.
— Jätschau 2355.
— Kladau 2356.
— Kotzemeuschel 2358.
— Leubus 2032.
— Leuthen 879.
Linke, Gr. Neundorf 3924.
— Nilbau 2362.
— Priedemost 2364.
— Schlabitz 451.
— Strachwitz 70.
— Strebitzko 529.
Linke-Hofmann-Lauchhammer AG. 2690.2692.
Linner 364.
Linzner 1458.
Lipinski, Rostersdorf 1501.
— Wolmsdorf 2083.
Lipinsky, Baumgarten3698.
— Nassadel 3719(2). 3752.
Lipka 3406.
Lipmann 1525.
Prinz zur Lippe, Ferdinand 3170. 3194.
—-— Jobst Herm. 2117.
—-— Karl Christ. 3211.
—-— Rudolph 2259.
Lippke 4214/20.
Lischke 2358.
Liß 3800.
Lissel, Barschdorf 2969.
— Kroitsch 2993.
— Poischwitz 2778.
Litsche, Barschdorf 2969.
— Fellendorf 2980.
— Rosenthal 2161.
— Stolz 299.
Littig 457.
Littmann, Königsbruch 448.
— Wirschkowitz 559/71. 571. 2785.
Lobe, Peiskerau 1213.1599.
— Schwoika 1268.
Lobers 1299.
Loch 1466.
Loche, Ob.Kunzendf. 1437.
— Rogau-Rosenau 1449.
Lockay 745/7.
Locke 1547.
Lodahl 2146.
Lode 1185 (2).
v. Löbbecke, Eisersd., Siegfr. 345. 1316/18.
-— Garbend., Osk.188.233.
-— Klochellguth, Wolf 1694.1718.1780. 1809.
-— Groß Neudorf, Friedrich 199. 233. 3195.
-— Steinkirch, Alfr. 2856.
-— Ullersdorf 371.
-— Wiese, Egbert 1735. 1754. 1781. 1817.
v. Löbenstein 2713/17.
Löbner, Hennersdorf 753.
— Knobelsdorf2497.[1914.
— Neudorf-Goschütz 511.

Löchel 1815.
Löffel 2460.
Löffler 1330.
Löhnert 3811.
Löhrich 2165.
Frhr. v. Loën 2439.
Loeper 1787.
v. Lösch, Blumenau 2052.
-— Falkenhain 772. 2060.
-— Gabel 4352/3.
-— Heidewilxen 1707.
-— Kammerswaldau 3358.
-— Lorzendf. 717. 727. 3047.
-— Stephansdorf 832/3.
Löwe 833.
Löwenberg, Stadtgem. 3030. 3082. 3084.
Logsch 447.
Lohmann 1884.
Lohmeyer, Göllschau 2485.
— Petersdorf 2931.
Lohr 3590/4.
Lohstöter 4192/4201.
Lokotsch 3785.
Lommel, Striegau 1684.
— Tscheschend. 1684. 2532.
Lontke, Merzdorf 3339.
— Weichau 2210 (2). Nchtr.
Loob 212.
Lorenz, Kuttlau 2361.
— Neudorf 1068.
— Gr. Neundorf 3924.
— Peterwitz 3893/5.
— Rettkau 2305.
Loska, Gontkowitz 543.
— Hratschein 3793.
Loß 4279.
Lotze 1174.
Lublinitz, Stadtgem. 4433.
Lubowski 398.
Luchs 2974.
v. Lucke, Gr. Kloden 398.
-— Labschütz 522. 1763.
-— Mückenhain 3196.
-— Ossig 3122.
Lucyga 943.
Ludewig, Alt Beckern 2971.
— Keulendorf 874.
— Ulbersdorf 2577.
Ludwig, Gellenau 309.
— Gersdorf 2380.
— Hirschberg 2678.
— Jordansmühl 959.
— Kösliz 2450.
— Langwaltersdf. 1836/51
— Prockendorf 3931.
— Reichenbach 1339.
— Ritterswalde 3936.
— Roswadze 4189.
— Seifersdorf 2163 (2).
Ludwig, Troitschendorf 2468.
Lübbert 719.
Lüben, Stadt 3161 (4).
Lück 2701. 2728. 3166. 3185/6. 3189. 3226.
Lückehe 2174.
Lüdcke 1770.
Lübecke 2702.
Lüderitz 2301.
Lürßen 3882/5.
Gf v. Lüttichau Friedr. 2534
—-— Konrad 2563.
—-— Leo 2743. 2749.
Gfn -— Margot 2534.
—-— Erna 3259.
Lüttmann 2703/7.
v. Lüttwitz s. v. Frankenbg.-L.
Frfr. v. Lüttwitz 3530.
Luft 3430.
Lugan, Kl. Tinz 1043.
— Zottwitz 1275.
Lustig 1260.
Lutze 2713/17.
Lux, Kamnig 3681.
— Langenau 499.
— Ogen 3687.
— Patschkau 3889/92.
— Reimen 3868.
— Schildberg 696.
— Schönwalde 3872.
— Wiesau 344.
Lyke 760.
— -Wellenhof 3943.
Fürst zu Lynar 2723/6.

Maack 2668/9.
Maager 2258. 2275.
Maak 3874. 3889/92.
Machill 1740.
Machnig 3792.
Macholz 3592.
v. Machui 808 (2). 3623 (2).
Machus 2889.
Maciejewski 3956. 3959.
Mack 2466.
Maczejewski 4358.
Madelung 4190 (2).
Mader, Hain 494.
— Schönau 467.
— Weistritz 509.
Maderla 3604.
Madeyski 232.
Mähnert 3094.
Männel 2627.
Märsch 699.
Mätschke, Rückersdorf 3408.
— Zechen 456.
Mättig 2371 (2).
Maffert 2085.
Mager, Semmelwitz 2782.
Mager, Ob. Zauche 2370.
Magiera 2291.
Magistrat s. u. d. Ortsnamen.
Gf Magnis, Anton 336/44. 479/80. 921/32.
-— Wilhelm 371.
Frfr. v. Magnus 2400.
Mai, Geischen 444.
— Gr. Neundorf 3924.
Majchrzakowski 4552.
Mainitz 270.
Mainusch 4497.
Maiß, Christelwitz 1350.
— Katscher 3797 (2).
— Knispel 3798.
Maiwald, Reibnitz 2684.
— Leippa 3190.
Makiol 1610.
Malcherek 636. 639.
Malcomeß 2059.
Maletzko 3785.
Malisch 686.
Malorny 2759/61.
Malschofski 1815 (2).
Malteser-Ritter-Ord.-Commende „S. Johann" 4604
Gf u. Gfn v. Maltzan 540/57.
Maluche 1287.
Mandel, Glatz 356.
— Schlogwitz 3953. 3961.
— Neu Weistritz 509.
Manderla 357.
Mangliers 1075.
Mann, Beschine 2023.
— Konradswaldau 1721.
— Schwieben 4276.
Mannigel, Hönigern 741.
— Modlau 2294.
Marder 219.
de Maré 276.
St. Maria Magdalena, Kloster in Lauban 2824 2865. 2870.
St. Marienstern, Kloster 2691
St. Marienstift, Branitz 3786
Markau 1806.
Marke 4270.
Marker 3797.
v. Markewitsch 3873.
Marks 3903.
Markwitz 2142.
Marotzky 1031.
Marowski 2620/6.
v. Marquardt 221.
Marschke, Kaundorf 3915(3).
— Neiße 3925.
— Prockendorf 3931.
Marsfelden 2009/13.
Martiche, Lindau 2613/19.
— Zindel 235.

Martin, Barschdorf 2969.
— Alt Heinrichau 680.
— Hünerei 2275.
— Neu Jäschwitz 2147.
— Koischwitz 2991.
— Dt. Marchwitz 756.
— Olbersdorf 290.
— Pilgramshain 1637.
— Pronzendorf 1496.
— Ob.-Schönfeld 2117.
— Wanglewe 2004.
— Wickendorf 1463. [3167.
v. Martin, Bremenhain
-— Diehsa 3249/50.
-— Rothenburg 3198.
v. Martitz 531. [3239/42.
Martius 2510.
Marufke 2354 (3).
Maruschke, Graduschwitz 1241.
— Thomaskirch 1271.
Marutschke 1254.
Marx, Beinsdorf 464.
— Brostau 2325.
— Cammelwitz 1474.
— Criptau 137. 147.
— Hennersdorf 1326 (2).
— Lohe 119.
— Reichenbach 1339 (4).
— Schleibitz 1151.
Marx, Schwesterwitz 3689.
— Spiller 3090. [4020.
— Teichenau 1388. 1396.
— Tschistey 390. 430.
Frhr.v.Massenbach 3228/33.
Masur 685.
Materne, Krappitz 4053.
— Kreuzenort 4084.
— Lampersdorf 237.
— Prausnitz 2779.
— Sakrau 3519/21.
Mathea 1590.
Mathis 2312 (2). 2335.
Matschin 1325.
Matschke, Berzdorf 678.
— Dt. Jägel 1572/5.
— Falkenau 3677.
— Marienau 1257.
— Schimischow 4238/43.
Matter 3458. 3475.
Mattern, Alt Batzdorf 352.
— Glatz 356.
— Kamnitz 359.
— Mosurau 3481.
— Pudigau 957.
— Rauschwitz 364.
— Starrwitz 3647.
Matterne, Schönwalde 261.
Matthaei 2170.
Mattheis 2667.
Matthes 1438.
Mattheus 3078 (2).
Matschey 618. [2670.
Gf v.Matschuka, Arnsdf.
—-— Bechau 3661.3879/81
—-— Gr.Neukirch 3482.
—-— Pitschen 1638.
—-— Bernhard-Josef-Stiftung 3955.
Mathyas 4421.
Matzel, Briesen 211. 832.
— Taschenberg 205.
— Urschkau 1505.
Matzke 2039.
v. Maubeuge, Egon 3861.
-— Hellmuth 3878.
Maune 2867.
Mausom 377 (2).
Mautschke, Grüneiche 1126.
— Kotzuren 3833.
v. Mauve 375. 386.
May, Großburg 1592.
— Kamitz 3914.
— Langenbielau 1303.
— Streidelsdorf 2204.
Mayer, Halbendorf 2449.
— Oberhof 160. 427 (2).
— Ullersdorf 3651.
Mayer-Kauffmann 1867.
Maywald 1262 (2).
Mazura, Dembiohammer
— Wyrow 4501. [4031.
Mebert 906.
Meder 2567.
Meerjan 3666.
Mehlau 508.
Mehner 4438/54.
Mehwald 2779.
Meier, Liegnitz 1016.
— Rohnstock 2094.
— Schwedeldorf 328.
— Winzig 2048.
— Ziebendorf 3140.
Meierjürgen 3242.
Meinert 3720.
Meinke 3228/33. 3229.
Meinking 3243.
Meisezahl 2183.
Meisner, Briesnitz 280.
Meißner, Dt. Kamitz 3903.
— Dürrkamitz 3904.
— Hohndorf 3792.
— Kasischka 3625.
— Katscher 3797 (2).
— Kösling 3800.
— Gr.Neundorf 3924.
— Prockendorf 3931.
— Studzienna 4081.
— Wiesenthal 616.
— Wölfelsgrund 486.
Meister 1154/7.
Meisterernst 4517.
Meitner 3776.
Meixner 4606a.
Meklenburg 1508.
Melde, Rathe 1181.
— Schmarse 1184.
Mellin 3447. 4338/40.
Melz, Alzenau 184.
— Konradswaldau 219.
Melzer, Kreuzburg 3745.
— Markersdorf 2414.
— Neudorf 1444.
— Weizenrodau 1461.
— Zauchwitz 3819.
— Zirlau 1468.
Melzig 1609. 2410.
Mende, Babitz 3782.
— Ob. Dammer 1478.
— Habendorf 1312.
— Kleuschnitz 3605.
— Gr. Kniegnitz 1027.
— Kosel 3860.
— Kostenthal 3525.
— Marschwitz 1210.
— N. M. Peilau 1290.
— Petersdorf 4265.
— Stodolkau 4207.
— Ujest 4212.
— Walzen 3966.
— Wendzin 3826.
— Wydzierow 4293.
Mendel 4510.
Mendelsohn 1708.
Mendrzyk 1068. 1164.
Menne 1526. [1894.1898.
Mentler 1662.
Mentzel, Schindlersfelde 731.
Menz 2090.
Menze 242.
Menzel, Buchelsdorf 708.
— Buchitz 212.
— Görisseiffen 3075.
— Nd. Heidau 2984.
— Herzogswaldau 2771.
— Kantersdorf 191.
— Langenöls 2871.
— Lüben 3161.
— Ottendorf 1881.
— Reibnitz 2684.
— Rogau-Rosenau 1449.
— Rückersdorf 3435.
— Taschenberg 191.205(2).
— Thomaswaldau 2165.
— Turawa 4047/52.
— Gr. Wandriß 3021.
Menzer 2613/19.
Menzler, Altstadt 4006.
— P. Probnitz 4016 (2).
Merkert 1314.

Merres 3273. 3299.
Mertz 2069. 2071.
Gf v.Merveldt, Lembeck 267/72.
—— Alt Warthau 2126.
Merz 1031.
Messerschmidt 1285.
Meßner 1826.
Methner, Kl.Kreidel 2030.
— Petersdorf 3124.
— Pfaffendorf 1298.
— Simmelwitz 732.
— Waltersdorf 3045.
Metscher 2267.
Mettenheimer 3498.
Metzke 2666/9.
Metzner,Hoyerswerda 2839
— Zindel 235.
Meusel 3927.
Mewes, Breslau 3442.
— Kl. Ellguth 951.
Meyer, Carolath 2215/24.
— Freyhan 535/9.
— Gabel 4352.
— Hennersdorf 2446.
— Jackschönau 19.
— Kobier 4485/4501.
— Lässig 1832. 2807.
— Leisewitz 1276.
— Proskau 4043.
— Reibnitz 2684.
— Rosenbach 241.
— Saatz 3297.
— Schadewinkel 896.
— Thauer 174.
v. Meyer zu Knonow 412.
Meynen 4588/92. 4597/9.
Michael, Camöse 865.
— Steudelwitz 1527.
Michalik 4360.
Michalke, Klosdorf 1252.
— Niedersteine 940.
— Roschwitz 368.
— Schwenz 370.
Michelis 1716.
Michler, Ob.Heidau 2983.
— Jenkwitz 216.
— Konradswaldau 219.
— Michelau 222 (4).
— Mollwitz 224 (2).
— Kl. Neudorf 226 (2).
Michnick 3724.
Micke 2736.
Miebes 3501/12.
Mielenz 1096.
Mielke 57.
Mier, Mesche 2592.
— Radisch 3204.
Miersch 2142.
Mießner 3281.
Migula 1336.
Mihlan 358.
Mika 4456. 4461.
Mikasch 228.
Mikesky, Kniegnitz 1027.
— Tepliwoda 699.
Mikulla, Albrechtsdf. 4120.
— Biskupitz 3694. [4132.
— Krier 4486.
— Ponoschau 3823.
Milbradt 4124.
Milch 143.
Milde,Nd.Hermsdf. 3912.
— Peterswaldau 1338.
— Ritterswalde 3936.
— Schaderwitz 3546.
— Thule 4141.
Frhr. v. Milkau 3203.
Miller 4337.
Milzow 1054.
Mindner, Bernsdorf 677.
— Guhrau 445 (2).
Minke,Hertwigswald. 2770.
— Jauer 2772.
— Seckerwitz 2781 (3).
v. Miquel 3168 (2).
Frhr. v. Mirbach 741/44.
Mirisch 1707. [4058/9.
Misch, Buchwitz 133.
— Paulau 228.
Miserre, Pampitz 227.
— Stannowitz 1269 (3).
— Kl. Zöllnig 1191.
Missal 3789.
Missionsgesellschaft 292.
Mistol 1972.
Mitscher 3352.
Mitschke 462.
v.Mitschke-Collande 611/13.
Mitterlechner 1876.
Mittmann, Buchwald 864.
— Dt. S'eine 1270.
— Gäbersdorf 1663.
— Grünhartau 1017 (2).
— Kurtsch 1597 (2).
— Rankau 1037.
— Schwammelwitz 3938.
— Stolz 299.
Mletzko,Nd.Hermsdf. 3912.
— Hoheneiche 4125.
Mlietzke 1287.
Mochmann 4394.
Mock 3124/9.
Modlich, Gammau 4114.
— Krzischkowitz 4549.
— Lentzberg 4525.
— Steffitz 557.
Möbius, Jeschkendorf 2903.
— Stroppen 1778.
Möcke, Korkwitz 3859.
Möck-, Patschkau 3928.
Möller 2727.
Möllmann 2873.
Mönnich 3038.
Mönting, Hulm 1627.
— Kunzendorf 2917.
— Würchwitz 2964.
Mörbitz 2688.
Möse 3645.
Möwes 3612. 3627.
Mogwitz, Münsterberg 687.
— Gr. Rossen 690.
Mohaupt, Buchwald 864.
— Gr. Läswitz 2995.
— Leipe 2744.
— Schauerwitz 170.
Moll, Johnsdorf 190.
— Lossen 197 (2).
Molle 917 (2).
v. Moltke, Friedrich 1535.
—— Hans Adolf 1401.
Gf—— Helmuth 1312/14.
Grfl.—sche Familienstiftg.
Moltrecht 3115. [1401.
Monert 2039 (2).
v. Monkewitz 4234/7.
Monse 2619.
Morawe, Niepaschütz 4323.
— Zottwitz 1275.
Morawetz, Branitz 3786 (2).
— Jacubowitz 3794.
Morawietz 295.
Morgenstern 1585.
Moritz, Laskowitz 4159.
— Piltsch 3811 (2).
Morzinietz 4438/54.
Mosch 3024.
Moschner,Nd.Hannsd. 357.
— Niedersteine 940.
Moser 227.
Mosler, Gr.Deutschen3706.
— Hratsch in 3793.
— Knispel 3798.
— Kösling 3800 (3).
v. Moßner 1081. 1088.
Motzek, Lichtenberg 2408.
— Zirkwitz 1788.
Mrosek 3464.
Mroß 1283.
Mrowietz 4410.
Mucha 2325.
Mücke, Blumenthal 3847.
— Eichberg 1300.
— Hartliebsdorf 3077.
— Konradswaldau 219.
— Mollwitz 224.
— Schl. Nettkow 2606/12.
— Nieborowitz 4261.
— Ogen 3687.
— Pogarell 229 (2).

Mücke, Schwammelwitz 3938.
— Strehlitz 760 (2).
— Zaumgarten 79.
Frhr. v. Müffling 844. 2298 (2). 2299. 3093. 3127. 3146/8.
Mühlast 1918.
Mühlbrett 2048.
Mühle, Ebersbach 2441 (2).
— Girbigsdorf 2443.
— Kodersdorf 3252.
v. zur Mühlen 1758.
Mühlichen 3146/8.
Mühmer 2558.
Mühsam 156 (2).
Müller, Altenau 617.
— Bärwald 2707.
— Baucke 3845.
— Bauerwitz 3784 (2).
— Bingerau 1689.
— Blasdorf 2805.
— Bralin 4365.
— Camöse 865.
— Conradsdorf 2553.
— Nd. Cosel 3238.
— Dobergast 1540. 1615.
— Dromsdorf 1619.
— Ernstfelde 2349.
— Flinsberg 3063.
— Ob. Frauenwaldau 1806
— Girbigsdorf 3426.
— Goßwitz 2429.
— Grenzdorf 2868.
— Groß Wartenberg 1877.
— Grüningen 213.
— Heinrichau 643.
— Heinzendorf 459.
— Horka 3180 (3).
— Jägerndorf 215.
— Jätschau 2355.
— Kniegnitz 149.
— Kobelau 236.
— Koitz 2909.
— Kommerowe 1720.
— Kornowatz 4511.
— Krakowahne 1724.
— Gr. Kreidel 2029.
— Ndr. Kunzendorf 1436.
— Läsgen 2589.
— Langheinersdf. 3432 (2).
— Leimerwitz 3805 (3).
— Leipzig 332. 462.
— Leopoldshain 2405.
— Leubus 1958.
— Linden 2288.
— Lorankwitz 84.
— Lorzendorf 722.
— Lossen 1731.
— Lüben 3161.
— Marienau 1257.
Müller, Möhnersdorf 2062.
— Moschen 3993/8.
— Muckerau 854.
— Gr. Neudorf 199.
— Niedersteine 940.
— Peilau 1294/5.
— Peterwitz 257.
— Piltsch 3811.
— Prausnitz 2779.
— Priedemost 2364.
— Primkenau 3419/22.
— Puschkowa 82/92.
— Quilitz 2365 (2).
— Radardorf 894.
— Reichenforst 913.
— Rogosawe 527 (2).
— Sänitz 3208.
— Schelitz 3960.
— Schlauroth 2464 (2).
— Schubersee 420.
— Schüsselndorf 234.
— Schwarzau 3133.
— Siebeneichen 3089.
— Simmenau 3731.
— Tannhausen 1835.
— Kl. Tschirne 2326.
— Turawa 4052.
— Wangern 178.
— Gr. Wartenberg 1877.
— Weigelsdorf 700.
— Weißholz 2332.
— Alt Wilmsdorf 3946.
— Wittgendorf 2579.
— Wünschelburg 945.
— Zindel 235 (2).
— Zirlau 1468.
— Ob. Zodel 2437.
v. Müller 202.
Mueller-Baudiß 2885.
Müller-Staberow 334.
v. Müllerstorff 3760.
Münch, Ebersdorf 1662.
— Märtinau 1815.
— Ossig 1677.
— Ob. M. Peilau 1334.
— Rauden 4165/71.
— Riegersdorf 1604.
— Ruppersdorf 1605.
— Simmelwitz 759.
— Alt Wilmsdorf 3946.
Frhr. v. Münchhausen 318. Münster 3023. [326. 330.
Münzer 3600/3.
Müscher 3073.
Müßig, Dalbersdorf 1871.
— Jordansmühl 1022.
— N. M. Peilau 1336.
— Peilau Schlössel 1337.
Mummert, Großendf. 1518.
— Leschwitz 2996.
Mundel 1537.
Munder, Märtinau 1815.
— Schlabotschine 555.
— Ujeschütz 1826.
Munds 2674.
Munschke 3236.
Murgoth 4076.
Musiol, Lüben 4260.
— Olschowa 4195.
Mutge, Ossig 1677.
v. Mutius, Albrechtsdorf, 1. 789. 1349. 1351. 1369. — Börnchen, 2053. [1376.
- — Gellenau 307.
- — Mahnau 2291.
Mutke, Königsdorf 3799.
Mutschink 3220.
Frfr. v. Mutzenbecher 1977.
v. Mutzenbecher s. Schön.
Mutzke, Bögendorf 1420.
— Rogau-Rosenau 1449 (3).

Nachod, Stadtgem. 325.
Nacken 3616.
Nadbyl 1252 (2).
Näfe, Reichenbach 1339 (6).
— Schönfeld 232.
— Seiffersdorf 1219.
v. Naehrich, Puschkowa 14. 82/92. 880. 946. 983. 1019. 1045. 1629.
- — Stein 946. 983.
Naether, Gr. Wandriß 3021
— Wiesenthal 701.
Nafe, Kreiwitz 4009.
— Leuber 4011.
Nagel, Alt Jauer 2773.
— Weistritz 2773 (3).
— Zygan 3754.
Nagler 1073.
Nak 3697.
Namißlo 1821.
Napieralski 4482.
Nasedy 55.
Nasse 4485/4501.
Nathan 3769. 3786.
Natsch 105.
Natter 4313.
Naumann 303.
Nave 3909. 3917.
Nawrath, Chrosczinna 4026.
— Eichwald 3765.
— Olbersdorf 290.
Neblich 768.
Neblung 2247.
Neckritz 2383. 3171. 3207.
v. Negelein 3260.
Negwer, Altmannsdf. 276.
— Banau 278.
— Ob. Hannsdorf 358.

Negwer, Heinersdorf 286.
v. Nehrhoff 1812.
Nehrig 3382.
Neide 880. 1629.
Neiße, Stadt 3641. 3845. 3867. 3869. 3909. 3917. 3920.
Nelhübel, Raschowa 3490.
— Sowade 4045.
Nellhübel, Ponischowitz [4298/4300.]
Nenke 624.
Nentwich, Baumgarten 279.
— Boguschowitz 4526.
Nerlich, Brostau 2345 (2).
— Dohnau 2978.
— Zedlitz 1532.
Nernst 3224. 3335.
Nerrlich 3573/8.
Neu, Deschka 2440.
— Ebersbach 2441.
— Steinkirch 2856.
Neubarth 3384.
Neuber 2927 (3).
Neubert 1833.
Neudeck, Wenig Rossen 642.
— Würgsdorf 2097.
Neugebauer, Breslau 1256.
— Dometzko 1256. 4033.
— Gorasdze 4183.
— Grüningen 213.
— Hennersdorf 753.
— Herzogswalde 3621.
— Karzen 1026.
— Kleinöls 1230.
— Langenbielau 1327.
— Langseifersdorf 1329.
— Mittelsteine 939.
— Rogau 4055.
— Rothsürben 49.
— Gr. Stein 4228/33.
— u. Comp., s. Zuckerfb.
Neuhaus 126.
Neukirch 686.
Neumann, Böhmischdf. 209
— Briesen 211.
— Brostau 2325.
— Deutmannsdorf 3071.
— Friedersdorf 308.
— Frömsdorf 679.
— Giersdorf 262/6.
— Gramschütz 2352.
— Grunau 2677.
— Gutwohne 1057. 1714.
— Jacobsdorf 1945.
— Järischau 1669.
— Jeschen 217.
— Knispel 3798.
— Konradswaldau 1721.
— Nd. Kunzend. 1370. 1436
— Ob. Kunzendorf 1437.
Neumann, Langheinersdf. [3402.]
— Makau 4070.
— Michelau 222.
— Kl. Neudorf 226.
— Nikolstadt 3002.
— Nilbau 2362.
— Parchwitz 2930.
— Ob. Peilau 1332.
— Possen 2160.
— Reesewitz 1150.
— Schedlau 3594.
— Schmiedegrund 1299.
— Schweinitz 2597.
— Ullersdorf 371.
— Wanowitz 3817.
— Weißholz 2368.
— Wiesenthal 701.
v. — Großenborau 2177. 3409. 3412.
Neuschäffer 2637.
Neustadt OS., Stadtgem. 3844. 3952. 3954. 3958.
Neustädteler Dampfziege- [lei 2242.]
Newerla 4054.
Newrzella, Leinerwitz 3805.
— Sucholohna 4200.
Ney, Bischwitz 1790.
— Stradam 1888.
Nicäus 2179.
Nichtweiß 788.
Nickchen 3071.
Nickel, Altmannsdorf 276.
— Cunzendorf 3064.
— Alt Heinrichau 680.
— Peicherwitz 887 (3).
— Stuben 2046.
— Tarxdorf 1528.
Nickelmann 2692.
Nickisch von Rosenegk, Bielitz 2171 (2).
—-— Kuchelberg 2911.
Nicklas 2749.
Nicklaus, Brosewitz 1235.
— Gleinitz 1015.
— Dt. Kamitz 3903.
— Niehmen 1259.
— Plawniowitz 4267.
Nickut 1190.
Nicolai, Rinnersdorf 3130.
— Weigelsdorf 1309.
Nicolaus, Daubitz 3171.
— Alt Jauernick 1434.
v. Niebelschütz, Gleinitz 2261 (2). 2318.
-— Metschlau 3405.
-— Wilkawe 1783.
Niebuhr 1454.
Niecke 2448.
Nietsch 1040 (2).
Nieden 3234/8.
Niedenführ 1022.
Niedenzu, Koppitz 3654/6.
— Neiße 3923.
Nieder 3822.
Niedergesäß 6.
Niederschuh 445.
Niedt 4039.
Nieke 1815.
Niemann 1773.
Niemeyer 1942.
Niepelt 3102.
Nierhoff 4291. 4301.
Nierle, Jauer 2772 (2).
— Prosen 2761.
Nierlich, Nikolstadt 3002.
— Wandriß 3021.
Niesel 3536.
Niestert 2687.
Nietoff 4548.
Nietsch, Brzezetz 3501. 3511.
— Hohndorf 3792.
— Kösling 3800.
Niewietzki 652.
Nikisch, Neudorf 2035.
— Prausnitz 623.
Niklasch 3790.
Niklaus, Dammer 709. 4029.
— Marienau 1257.
Nimsch 3146/8.
Nimptsch, Stadtgem. 1033.
Nitsche, Bärwalde 676.
— Dt. Kamitz 3903.
— Kuhnau 1001/4. 1415.
— Kunnersdorf 2451.
— Metschkau 1674.
— Mittelwalde 502.
— N.M. Peilau 1336.
— Peterswaldau 1338.
— Protschkenhain 1447.
— Ritterswalde 3936.
— Sägen 1606.
— Schlauroth 2464.
— Senitz 1040.
— Struse 901.
Nitschke, Girlachsdorf 1281.
— Jürtsch 1484.
— Kanterwitz 620.
— Nilbau 2362.
— Ossig 3122.
— Schüttlau 422.
— Schweinebraten 1610.
Nitzko 751.
Nivergall 379.
Nixdorf, Bischdorf 861.
— Goldb. Vorw. 2555.
— Hainwald 2530.
— Jenkwitz 871.
— Johnsdorf 190.
— Pirschen 890.
— Seckerwitz 2781.

Noack, Kunnersdorf 2451.
— Peiskerwitz 810.
Noak, Auguſtenthal 2833.
Noeggerath 3228/33.
Nöldechen 2159.
Nöller 3667.
Nörner 631.
Noke 3241.
Nolda 4495.
Nonnaſt, Dt. Kamitz 3903.
— Gr. Neundorf 3924.
— Ritterswalde 3936.
Nonne 774. 783.
Nordheimer 559/71.
Noske, Glauſche 752.
— Wanowitz 3817.
Noſſek 3791.
Noſſol, Leimerwitz 3805.
— Pawonkau 4429.
Gf u. Gfn v. Noſtitz 2550.
Notzon 1870. 3049.
Noviziat ſ. Immob.-A.G.
Nowack, Görtelsdorf 2806.
— Peterwitz 257/61.
Nowag, Bärwalde 676.
— Habendorf 1325.
Nowak, Gammau 4114.
— Habicht 3468.
— Höfendorf 1285.
— Pr. Krawarn 4069.
— Nd. Markersdorf 2414.
— Oberglogau 4014.
— Oleſchka 4225.
— Ob. Wilcza 4572.
— Wilhelmshof 4351c.
Nowomiejski 3831. 4142.

Obek 220.
Ober 2355.
Oberglogau Stadt 4014.
Oberhoſpital, Neiße 3854.
Obermayr 3590. [1607.
v. Obernitz, Schönbrunn
- — Machnitz 1688. 1734. 1818.
Ob. Göllſchau GmbH. 2484.
Ober Pomsdorfer Holzſtofffabrik 693.
Oberſchleſ. Eiſenb.-Bedarfs-A. G. 4253. 4275.
Oberſchleſ. Landgeſellſchaft 3454. 3526. 3617. 3728 (2). 3742. 3753. 3777. 4028. 4071/2. 4115. 4121. 4129/30. 4148. 4187. 4279. 4282/3. 4346. 4353/4.
Oberſtein 789. 823. 1369.
Obrocki 4567.
Obſt, Kniegnitz 2990.
Obſt, Krintſch 877.
— Gr. Läswitz 2995.
— Poiſchwitz 2778.
— Rohnſtock 2094.
Obuch 1168.
Ochmann 2251.
Oder 1677.
Oderbein 3753.
Oeſler 2797.
Oehler 2511.
Oehlgardt 4149.
Oehlmann 2340.
Oehmichen 2489.
v. Oelffen 20 (2). 825.
Oels, Kreis 1174.
Oels, Stadtgemeinde 1071.
Oelsner 1281.
Ogurek 3462. [3460.
v. Oheimb, Dobroslawitz
- — Pohlſchildern 1646. 2923. 2933. [4588/92.
- — Schwientochlowitz
- — Woislowitz 990.
- — Wronin 3500.
Ohl 3293.
Frhr. v. Ohlen 3968/85.
Ohneſorge 2014.
Olbers 2385.
Olbrich, Alt Batzdorf 352.
— Dittersdorf 4007.
— Kochanowitz 4422.
Olbricht, Chorulla 4181.
— Piltich 363.
Oleſch 874.
Oley 1752.
Oliven 1050.
v. Olszewski 2892. 2906.
Olzowski 4378.
Onderka 3794.
Ondrup 1054.
Opitz, Gr. Ellguth 1321.
— Gräben 1664.
— Günthersdorf 1666.
— Guhlau 1432.
— Krintſch 877.
— Lüſſen 1673.
— Neudorf 882 (2).
— Nikolſtadt 3002.
— Oelſe 1676.
— Peterwitz 2746.
— Reichenbach 1339.
— Saara 796.
— Seiferdau 1453.
— Spiller 3090.
— Warmbrunn 2660.
— Ob. Weichau 2210.
— Zirlau 1468.
Oppeln-Neugarten 1072.
Oppen 1504.
Oppenberg 1139.
Graf v. Oppersdorff, Obergogau 3771. 3968/85.
— - — Thomaswaldau, Joh. 2121. 3690. 3862.
— - — ſche Erben, Thomaswaldau, Karl 3690, 3862.
Oppitz, Franzdorf 3896/99.
— Peterwitz 291.
— Protzan 292.
— Alt Wilmsdorf 373.
Oppler 3793.
Orlik 4238/43.
Oſchatz 719.
Oſcheka 3168.
Oſpald 2036.
Oſſig, Buchwald 864.
— Kunern 683.
— Leuthen 879.
Frfr. v. d. Oſten-Sacken
Oſterſetzer 2593. [3158.
Otte, Arnsdorf 2968.
— Bärwalde 676.
— Camöſe 865.
— Carlowitz 3662. 3665.
— Goſtitz 3908.
— Hennigsdorf 1807.
— Kamitz 3914.
— Mügwitz 362.
— Peterwitz 2777.
— Poiſchwitz 2778.
— Reiſicht 2546/48.
— Riegersdorf 295.
— Schönborn 3210.
— Zedlitz 1532.
Ottmachau, Stadtgem. 3688
Otto, Arnsdorf 1417.
— Eckersdorf 932.
— Neuguth-H. 3146/8.
— Nisgawe 1964.
— Rinnersdorf 3130.
— Schweidnitz 1452.
— Tannenberg 1309.
— Ullersdorf 371.
— Volpersdorf 932.
— Zuckelnick 1687.
Overbruck 3267.

Pabſch, Ebersdorf 933.
— Gabersdorf 355.
— Mittelſteine 939.
— Weiſtritz 509.
Pabſt, Eckartsberge 3432.
— Schilkowitz 1984.
Pache 3654.
Pachel 355.
Pachmann 2364 (2).
Pachur 874.
Paczurek 2996.
Pade 1253.
Paech 436.

Pälchen 217.
Pärsch 2866.
Päschke, Berbisdorf 3349.
— Karlsdorf 2392.
— Striegau 2637.
— Wernersdorf 2077.2080.
Päsler 1338.
Pätzold, Langseifersd.1329.
— Neudorf 882.
— Schlaupitz 1340.
— Troitschendorf 2468.
Pahl 1883.
Pakowski 3183.
Paletta 2207.
Pallotiner Mission 292.
Palm 3228/33.
Pander 4071.
Pangratz 460.
Panke 3136.
v. Pannwitz 4152 (2).
Pantke, Laugwitz 220 (2).
— Pampitz 227.
Papesch 3855.
Papierfabrik Sacrau 1703.
Pappenfabriken, Schl.3290.
Parusel 3440.
Parys 4432.
Paschke, Dittmannsd. 281.
— Gnichwitz 142 (2).
— Grünhartau 1017.
— Michelsdorf 1442.
— Rogau-Rosenau 1443.
Paschwitz 1042.
Patelt 277.
Patschkau, Stadt 3858.3908.
Patzelt 3905.
Patzschke 3234/8.
Pauer 799.
Paul, Jauer 1249.
— Klosdorf 1252.
— Knischwitz 1253.
— Ob.Neundorf 2419.
— Obrath 1054.
— Oelse 1676 (4).
— Petrigau 1578.
— Rothenburg 2606/12,
— Sadewitz 1183 (2).
— Alt Seidenberg 2853.
— Tuntschendorf 942.
— Zirlau 1468.
Pauli, Protzan 292.
— Schmograu 2043.
— Schreibersdorf 898.
— Tost 4351a. [1159.)
Pauly 1058.1127.1137 (2).)
v. Paumgartten 3404.
Pause, Arnsdorf 1418 (2).
— Hönigern 1141/6.
— Seifersdorf 1454.
Pavel, Sabel 2306.
Pavel, Schönfeld 202.
Pawelke, Schmiegrode 624.
— Zauchwitz 3819.
Pchalek 246.
Pech 4332/7.
Peckmann 3273.
Peick 1719.
Peinert 2256. 2308.
Peisker 3679.
Pelka 4059.
Pelkner 1420 (3).
Pellar 4507.
Peltz 4588.
Peltzer 2373/4.
Pencke 685. 1309.
Pendzialek 4114 (2).
Penning 588. 598.
Penz 3108.
Penzholz 2932.
Peritz 2400.
Gf v. Perponcher-S. 1288.
Perseverantia 2225/30.)
Persicke 1677. [2613/19.)
Peschka 4013.
Peschke, Leobschütz 3807.
— Steubendorf 3844.
— Wilkau 842.
v. Petenyi 2685.
Peter, Glumpenau 3907.
— Mollwitz 224.
— Olbendorf 1601.
— Stephansdorf 3939.
v. Peter 1969.
Peterknecht 3819.
Peters, Bojanow 4083.
— Brockendorf 2479.
— Dietzdorf 846.
— Güttmannsdorf 1324.
Petersen-Borstel 3037.
Petras 2049.
Petri 2681.
Petruschke, Dirschel 3788.
— Steubendorf 3814.
Petschelt, Arnsd.1920.1993.
— Hertwigswaldau 2770.
— Seckerwitz 2781.
— Semmelwitz 2782.
Petzold, Kl.Neudorf 3635.
— Dt. Ossig 2373/4.
— Tscherbeney 331.
Peucker 210.
Peuckert, Leobschütz 3807.
— Rogau 2938.
Peuker, Böhmischdorf 209.
— Jägerndorf 215.
— Rosenthal 230.
Peukert, Arnsdorf 2882.
— Ob. Ellguth 380.
— Lüben-Guhlau 3161.
— Roßwitz 2363.
Peukert, Polgsen 1977.
— Priedemost 2364.
— Schleibitz 1151.
Pfaender 2887. 2922. 2940.
Pfaffe 2471.
Pfalz 2446.
Pfannenstein 2645/65.
Pfarr 2328.
Pfarrei, Pfarrgemeinde, Pfarrkirche, Pfarrwidemuth s. Kirche. [141.)
Pfeffer, Pringsheim u.Co.)
Pfefferkorn 2643.
Pfeifer, Peterwitz 1817.
Pfeiffer, Ob. Bielau 2551.
— Breile 1233.
— Briesen 211.
— Friedersdorf 1590.
— Gersdorf 2138.
— Marienau 1257 (4).
— Neuhammer 3406.
— Paulau 228.
— Potsdam 1944.
— Reichenstein 294.
— Rosenthal 230.
Gf v. Pfeil-Burghauß, Laasan 1379.1381.1389.1632.
—·—·— Neudorf 1379.
Gfn-— u. Klein-Ellguth, Adelsdorf 2469. 2567 (2).
Gf———Dtsch Kessel 2584.
—·———Ob. Dirsdorf 949.
Gfn———— Friedersdorf 2815. 2861.
Gf———— Hausdorf 934.
—·———Kreisewitz 194. 948/9. [1094.)
—·———— Wildschütz 1055.)
Pfisterer 4082.
Pfitzner 3018.
Pflüger 1302.
Pflug 2954.
Pflugmacher 1892.
Pförtner, Bärzdorf 207.
— Olbendorf 1601.
Pfohl, Jacobsdorf 3107.
— Kammendorf 873.
Pfotenhauer 3145.
Pfützner 4292/3. 4295.
Pfuhl 3435.
Philipp, Gr. Breja 132.
— Ebersdorf 1662.
— Grüningen 213.
— Karschau 1025.
— Senitz 1040.
v. Philipsborn 1456.
Phönix AG. 2452.
Piatka 875.
Piche, Habendorf 1594.
— Olbersdorf 691.

Piechulek 3799.
Piefke 1698. 1704.
Pieler, Berlin 1699.
— Gleiwitz 3694. 4394.
— Raake 1959. 2040.
Pientka 3957.
Pierchalla 3465.
Pietrusky, Bischdorf 3699.
— Droschkau 2621.
— Güttmannsdorf 1282.
— Jeschütz 1797/9.
— Jordanhof 3713.
— Kochelsdorf 3714.
— Liebethal 134/5.
— Kl. Peterwitz 1180.
— Poditau 318.
— Schwedeldorf 326.
— Sibyllenort 1123. 1136.
— Tschöplau 2207.
Pietsch, Alzenau 206.
— Dittersdorf 4007.
— Dürschwitz 2979.
— Egelsdorf-Steine 3073.
— Gugelwitz 546.
— Hermsdorf 2447.
— Küpper 2829.
— Leuber 4011 (3).
— Schabenau 416. [4078.]
— Schonowitz 1928. 3461.]
— Siemianowitz 4407.
— Tepliwoda 699.
— Ob. Alt Wilmsdorf 335.
— Wölfelsdorf 481.
— Woischwitz 182.
— Woitschinberg 2600.
Pikos 1659.
Gf Pilati 915.
Pilawa 4418 (2).
Pilger 2510 (2).
Piltz, Sternalitz 4156.
— Stuben 2046.
Pinder 4028.
Pingel 3080.
Piontek, Breslau 1830.
— Dittmannsdorf 281.
Piotrowski 3581.
Pischel, Lentsch 3863.
— Gr. Rossen 690.
Pistorius 4485/4501.
Pitsch-Schröner 819.
Pitschen, Stadtgem. 3743.
Pitschinatz 325.
Plachetka 3993/8.
Plätschke, Campen 1589 (2).
— Celline 1236.
— Grädit 1431.
— Grünhartau 1017.
— Kniegnitz 1027.
— Modelsdorf 2567.
Plasa 4570.
Platzmann 171.
Gf v. Plauen 3184.
Plein 2506.
Plesch, Pr. Krawarn 4069.
— Turkau 3816.
Fürst v. Pleß 1348. 1370/1. 1404. 1436. 1836/51. 1865. 4485/4501.
Plewig 3848.
Plewnia 3746.
v. Ploetz, Peilau 1295.
— Struse 836.
Ploschke, Mollwitz 224 (2).
— Pogarell 229.
Plottnik 375. 386.
Pluder 155.
Plüschke, Malitsch 2775.
— Rohnstock 2094/5.
— Zirlau 1468.
Pluta 368.
Pniok 4601.
Podschuweit 388.
Pöhn 2244.
Pöhner 2169.
Poeschel 371.
Pötzsch 1852/5.
Pogodzik 2516.
Pogrzeba, Gleiwitz 4255.]
— Loslau 4553. [4285.]
— Summin 4569.
v. Pohl, Waldenb. 1836/51.
Pohl, Bärwalde 676.
— Barschdorf 2969.
— Carwallen-Fr. 136.
— Geibsdorf 2817.
— Grebelwitz 1198.
— Greif 2268.
— Gührau 3618.
— Gutwohne 1168.
— Halbendorf 2056.
— Hochkirch 1808.
— Kalkau 3857.
— Keulendorf 874.
— Klemnitz 2278 (3).
— Klosdorf 1252.
— Kniegnitz 2990.
— Koschpendorf 3626.
— Krausenau 1228.
— Lerchenborn 3117.
— Leuchten 1174.
— Gr. Logisch 2289.
— Gr. Mochbern 155.
— Gr. Mohnau 1378.
— Netsche 1177.
— Neudorf 882.
— Neuhof 1634.
— Gr. Neundorf 3924.
— Ostrichen 2842.
— Ottendorf 2159.
— Ottitz 4116.
Pohl, Peterwitz 1817.
— Pfaffendorf 3005.
— Pogarell 229.
— Pogul 2039.
— Rabsen 2303. 2345.
— Reichenbach 1339.
— Alt Rosenberg 4136.
— Rosenthal 230.
— Rückersdorf 3435.
— Schmarse 1184.
— Schwammelwitz 3938.
— Steubendorf 3814 (2).
— Stradam 1887.
— Teicha 3217.
— Tschanschwitz 1564.
— Tscheschenhammer 1890.
— Volpersdorf 943.
— Wiersewitz 435.
— Wilhelmsfeld 3222.
— Wilkau 1044 (2).
— Zarkau 2338. 2369.
— Zawada 4617. 4620.
Pohlenz 2429.
Pohler 3905.
Pohlmann, Panten 2928.
— Tepliwoda 699.
Poledina 2035.
Polednik'sche Armenh. Stift. Lissek 4552.
Poleschny 3797.
Polier 2132/4.
Polit 760.
Polka, Bischleben 3342.
— Brynow 4401.
Polkwitz, Stadt 2297.
Polleschner 1675.
Pollok 99.
Poln. Bergfiskus 4393. 4402.
Polnischer Staat 4359. 4427. 4431. 4473. 4476. 4524. 4527. 4533/4. 4536. 4541. 4543. 4545/6. 4555. 4564/5. 4568. 4571. 4577.
Polte 387.
Pomme 41.
Pomwitz 1161.
v. Poncet 2786. 3351.
Ponoschau Herrsch. 3823.
Pontow 1713.
Popig 2468.
Poppe, Canth 25. 866.
— Heinzendorf 3911.
— Waissak 3780.
Porak 2125.
Poremba 4014. [1282.]
v. Portatius, Güttmannsd.]
— Schwarzwaldau 2802/4.
— Uschütz 4143.
Portlandzementfabrik s. Sächs.-böhm.

Gf v. Posadowsky-Wehner 4214/20.
v. Poser, Bingerau1689(2).
-— Zedlitz 1707.
Posnansky 1821.
Pospiech 3543.
Post 1260.
Postler 1437.
Postpischil 2476.
v. Poszokinski 4543.
Potrzeba, Kostenblut 875.
— Rauden 4108.
— Weißhof 4474/5.
Gf v. Pourtales 2014/17.
— - — Stiftung 626. 1957\
Pradel 2075. [2044./
Praetorius, Nossen 690.
— Rottwitz 3880.
Gf v. Praschma 3554/72.
Prasse, Lüssen 1673.
— Rauske 1681.
— Alt Reichenau 2092.
— Tunkendorf 1459.
— Zuckelnick 1687.
Pratsch, Jamm 4126.
— Kalkreuth 3337.
Praus, Bauschwitz 3529.
— Tinz 175.
Prause, Gr. Bargen 618.
— Kaiserswalde 460.
— Kunern 632. 641.
— Mittelwalde 481.
Prausnitz, Stadtgem. 623.
Preiß, Branitz 3786.
— Grunau 16.
— Gwosdzian 3821.
— Mollwitz 224.
— Dt. Neukirch 3810 (2).
— Rückersdorf 3435.
— Schmardt 3728.
— Töschwitz 1507. 1530. 3137.
— Wanowitz 3817 (4).
Preißler, Haasenau 1706.
— Kuchelna 4083/8.
Preller, Alt Schönau 3385.
— Stampen 1186.
Prengel 413.
Prentzel 2687.
Pretschker, Domanze 1424.
— Hohenposeritz 1433.
Preu 765.
Preuß, Belmsdorf 706.
— Fröhlichsdorf 1860.
— Guhlau 2353.
— Jacobsdorf 784.
— Rogau-Rosenau 1449.
— Schmiegrode 624.
— Schönau 2310.
— Steinberg 2525.
v. Preußen, Kronpr. Friedr. Wilhelm 1098/1121.
-— Prinz Friedrich Heinrich 249/56. 467. 484/90.
- — Kaiserin Hermine 2620/6.
Preußengrube A.G. 3444/5.
Preußischer Staat 12. 65. 185. 200. 1192. 3875. s. a. Bergfiskus, Bergwerks- u. Hütten-A.-G., Domänenfiskus, Forstfiskus, Regierung, Versuchs- u. Forschungsanst.
Preußische Hofkammer s. Hausfideikommiß.
Preußler 3823.
Preyß, Mogwitz 3634.
Prgozallek 4351.
Priebus 229 (3).
Priefer 2365.
Prien 2410.
Prießner 2766 (2).
Priesterhaus s. Emeriten-P.
Prietzel 2941.
Prieur 4438/54.
Primer 4192/4201. [3629.\
Frhr. Prinz v. Buchau, Gg. /
Frhrn — - — Hans u. Kurt\
Pritsch 2347. [3628./
v. Prittwitz u. Gaffron, Burgwitz, Joachim 1697. 1755.
- — - — - Gieraltowitz K.W. 3464.
- — - — - Guhlau, Ernst Wilh. u. Erna 1283/4. 1287.
- — - — - Kasimir, Bernhard 3756. 3765.
- — - — - Kawallen, Ferd. 1697. 1717. 1755.
- — - — - Lessendorf, Max 2185. 2247. [2745.\
- — - — - Moisdorf, Kurt /
- — - — - Mühnitz, Bernh. u. Wilhelm 1643.
- — - — - Neudorf, Elis. 3720
- — - — - Omechau, E.D. 3721.
- — - — - Schmoltschütz, Moritz, Erben 1079. 1082.
- — - — - Sitzmannsdorf, Joachim 1220.
- — - — - Skalung, Paul 3732
- — - — - Welkersdf, Ella 3046
Probst, Lichtenwaldau 2151.
— Straupitz 2529.
Prochatzka 2457.
Procksch, Bruschewitz 1693.
Prohaska 233.
Prokisch, Paniow 4397.
— Waldvorwerk 197.
Promies 1564.
Prophet 3356.
Proske, Annahof 1260.
— Dirschel 3788 (2).
— Krummlinde 3116a.
— Langenau 499.
— Slawentzitz 3507.
— Wackenau 3965.
— Wanowitz 3817.
Protzer 3788.
Prov.-Erziehungsanstalt Grottkau 3679. 3686.
— - — - Leschnitz 4249.
— - — - Wohlau 2049.
Prov.-Heilanst. Brieg 210.
— - — - Bunzlau 2136.
— - — - Kreuzburg 3745.
— - — - Leubus 2032.
— - — - Lüben 3161.
— - — - Plagwitz 3037.
— - — - Tost 4351a.
Prov.-Verband von Niederschlesien 210. 2032. 2049. 2136. 3037. 3161.
— - — - v. Oberschlesien 3679. 3686. 3745. 4351a. S. a. Landarmenverband.
Prov.-Ver. f. ländl. Arbeiterkolonien, Schles. 3223.
Prudlik 1312/13.
Prudlo 3988.
Prusse 3732.
Przibille, Kostenblut 875(2).
— Wahren 2047.
Przibilsky 4397.
Przibylla, Makau 4070.
— Steinersdorf 733.
Przirembel, Gottersdf. 3741.
— Kochelsdorf 3714.
Przyrembel 3820.
Przyschowski 4028.
Przyszkowski 3728.
Pucher, Beckern 2972.
— Petersdorf 3124.
— Weicherau 841.
Puder 1327.
Gf v. Pückler, Domanze, Erdmann 1353.
Gf - — Freyhan, Fr. Wilh. 535/9. 1353.
Gfn - — Rogau-Rosenau, Helene 1374. 1387.
Gf - — Schedlau, Wilh. Aug. 954. 1374. 1387. 3476 3489. 3590/4.
— - — - Ob. Weistritz, Karl 1349. 1380. 1398.
— - — - Silvius 1349. 1380.
— - — - Burghauß, Friedland 3573/8.

Gfn v. Pückler u. Blankensee 535/39.
Püschel, Kauder 2090.
— Kohlhöhe 1630. 2934.
— Puschkau 1383. [2961.
— Leutmannsdorf 1438.
— Ransdorf 2304.
— Alt Reichenau 2092.
— Rothbrünnig 2574.
— Säbischdorf 1450.
— Steinkirche 1542.
Punke 2239.
Purrmann 32.
Purschke, Bauerwitz 3784.
— Dittmerau 3789.
Pusch, Lüssen 1673 (2).
— Langheinersdorf 3432.
— Metschkau 1674.
— Nilbau 2362.
— Rogau-Rosenau 1387.
— Royn 3009 (2).
— Tschammendorf 902.
Puschmann, Oelschen 1521.
— Wirschkowitz 2075/80.
Frfr.v.Puttkamer, Ketschdf. 3365. [1158/9. 1885.
Frhr. - — Schönsteine
Putze 3903 (3).
Putzke, Buchwald 2635.
— Dammelwitz 1196.
— Karbitz 621.
Puzik 918.
Pyka 3695/6.
Pyrkosch, Langenöls 2831.
— Wiegschütz 3522.
Pyttlik 4327.
Pziallas 234.

Quabius 2023.
Quade 2736 (2). 2737.
Quant-Faslem 2129/31.
Quallek 3522.
Quander, Eberdsorf 1662.
— Herrmannsdorf 2769(2).
— Jürtsch 787.
Quardon, Kuschlau 1598.
— Ruppersdorf 1605.
Quayzin 540/57.
Quednau 1718.
Quegwer 2567.
Quehl 2270.
Queißer, Gurigk 2445 (2).
— Seitendorf 2445.
— Troitschendorf 2468.
Quoos 2478 (2).

Raabe, Laugwitz 220.
— Michelwitz 223.
— Pangau 1074.
— Rosenthal 230.
Rabe, Braunau 3026 (2).
Rabe, Lampersdorf 794.
Rachfahl 2043.
Racibowska, Marja Hrabi- Rack 4321. [na 4567.
v. Raczeck, Leschwitz 2919.
—Preiswitz 4599.
— Schakanau 4273.
Radeck 888.
Radecke 3396.
Radetzky 1965 Nchtr.
Radisch 2577.
Radler, Järischau 1669.
— Loßwitz 2034.
— Proskau 4044.
— Striegau 1684.
Radolle 2211.
Radziejewski 3271.
Räder 874.
Rähmel 1954.
Räker 2019.
Räther 4074.
Ragosch 3450.
Rahl 697.
Rahm 2642.
Rahn 2170.
Rahnelt 687 (2).
Rahner, Kunzendorf 288.
— Neuhof 1675.
Rahowski 2154.
Raiffeisen HG. s. Schles.
Rakette, Karbitz 621.
— Saborwitz 414.
— Winzig 2048.
Rakowitz 3473.
v.Rakowski 1947 (2).
Ramisch 1820.
Rampoldt, Neudorf 3997.
— Schönjohnsdorf 651.
Ramser 1376.
v. Randow 1047.
Ranft 2176.
Rapka 3740.
Rapke 760 (2).
Rapmund 263.
Rasch, Baitzen 277.
— Nd. Neundorf 3198.
Raschdorf, Hannsdorf 357.
— Piltsch 363.
Raschka 4616. 4618.
Raschke, Gnichwitz 142.
— Lindau 2241.
— Paulau 228.
— Puschkau 1448.
— Wirschkowitz 2075/80.
Raßmann 2648.
Rath, Altkemnitz 2667.
— Haynau 2560.
vom Rath, Schoeller u. Skene 60. 118/27. 1199. 1208. 1213. 1222. 1599.
Rathmann, Bischofswalde
— Guhlau 1432. [3901.
— Ob. Langenau 499.
Ratibor, Stadt 4081. 4118. 4510.
Herzog v. Ratibor 3824. 4089/4111. 4165/71. 4306/15.4518/21.4574/5.
Ratzke 676.
Rauch, Habelschwerdt 493.
— Warmbrunn 2660.
Rauhut 909.
Raupach, Dohnau 2978.
— Fröhlichsdorf 1829.
— Klemmerwitz 2989 (3).
Rauprich 508.
Rausch, Dreißighuben 1320.
— Hennersdorf 1326 (2).
— Langseifersdorf 1328.
— Michelsdorf 1442.
— Reichenbach 1339 (3).
Raute 2451 (2).
Rauthe 2844.
v. Ravenstein 421. 428.
Rawisch 1148.
Rebal 2886.
Gfn Rechberg 1870.
Gf v.d.Recke v.Volmerstein, Kraschnitz, Leop. 520.
— - - — - — Oberwitz, Bolko 4188.
Gräfin- - - - - - Bruckstein, Karoline 628.
Graf- - - - - - - Parchau, Otto Erben (Gräfin Klara) 3123. [Wilh. 3132.
Frhr. v. d. Recke, Sabitz,
Regentke 1817 (2).
Regierung Breslau 1533. 1537/8. 1548. 1558.1562.
Rehberg 2228.
Rehfeld 1938.
Rehm 2316.
Rehmet 4587.
Rehschuh 2154.
Frhr. v. Reibnitz, Krzanowitz 3513/18.
Frfr. u. — - —, Dziergowitz Erben 3462.
Frhr. - —, Lohnau 3477.
— - — Maltschawe 1738.
— - —, Mistitz 3462. 3465. 3480. 3488.
Reich, Kunzendorf 1436(2).
— Leisersdorf 2543.[1437.
— Pfaffendorf 1678.
— Ulbersdorf 2577.
Reichardt 3355.
Reiche, Gießmannsdorf 3393 (2). 3410.

Reiche, Mondschütz 1963.
Reichel, Bielau 2475.
— Hohndorf 3792 (2).
— Leisnitz 3806.
— Niedersteine 940.
— Gr. Wandriß 2960.
Reichelt, Alt Altmannsdorf
— Brostau 2345. [276.
— Leuthen 796.
— Kl. Neudorf 226.
Reichenbach, Stadtgm. 1339.
— Gr. Strehlitz 4192/4201.
Gf v. Reichenbach, Leopold Eichberg 2102.
— — — Goschütz, Heinrich, 611. 1084. 1086. 1904/17.
Reichenstein, Stadtgem. 294.
— Tillowitz 3583/9.
Reichert, Alzenau 206.
— Bankau 208 (3).
— Laugwitz 220.
— Niclasdorf 1600.
Reichhelm 2862 (2).
Reichsfinanzverw. 3552.
Reichswehrfiskus 3406.
Reil-Chorulla 4181.
Reim, Tschunkawe 615.
— Wallkawe 558.
Reimann, Bienowitz 2974.
— Brosewitz 1235.
— Eichholz 2892. 2906.
— Ganscherau 776.
— Kgl. Grädit 1431.
— Jacobsdorf 2985.
— Konradswaldau 219.
— Kurtsch 1597.
— Leuber 4011.
— Leutmannsdorf 1372.
— Quolsdorf 3203.
— Radlowitz 1264.
— Rauden 4089/4111.
— Sambowitz 169.
— Schlaupitz 1340.
— Stolz 299 (2).
— Strebitzko 629.
Reinecke, Alt Gabel 3390.
— Kl. Krauschen 2149.
Reinelt 490.
v. Reinersdorff-Paczensky Detlev 1873.
— — — Friedr. 1889. 3724.
Reinert 2997.
Reinfeld 2155.
Reinhard, Quosnitz 1263.
Reinhardt, Cosel 3169.
Reinhold 2639.
Reinisch 1338.
Reinke 2355.
Reinking 18. 837.
Reinsch, Camenz 249/56.
Reinsch, Floriansdorf 1427.
— Langenau 499.
— Paulau 228.
Reinstein 2023.
Reipert 1184.
Reiprich, Esdorf 4126.
— Wierau 1464.
Reisch, Keulendorf 873.
— Königsdorf 3797 (2).
— Leobschütz 3807.
— Pilgramsdorf 4481.
— Schönbrunn 3813.
— Steubendorf 3814 (2).
Reischel 572/80.
Reisdorf 2356.
Reisner, Grosnig 2895.
— Liegnitz 2018/21. 2942.
— Röchlitz 2573.
v. Reisner, Heidersdorf 794. 955. 1029. 1040.
Frhr. v. Reiswitz, Wendrin 4146/7.
— — — Würbitz 3736.
Reißner 3359.
Reiter 1261.
Reitz 2913.
Frhr. v. Reitzenstein, Kochtschütz 4423.
— — — Pawlowitz 4471. 4480.
— — — Pilgramsdorf 4481.
— — — Weistritz 860. 1399.
Graf Renard s. Schlieffen.
Renger 2441.
Rennecker 2023. [1104.
Renner, Carlsburg 1102.
— Hohndorf 2674. 3032.
— Nd. Mois 3084.
— Thomaswaldau 2164.
Rennoch 1826.
Rensing 2051.
Retsch 948.
Retter, Liednitz 196.
— Juliusburg 1128.
Reuning 3028.
v. Reuß, Görlitz 1055.
Prinz — Heinrich XLVII., Gr. Krauschen 2108.
Prinz Reuß j. L., Heinrich XXX, Neuhof 2638. 2640
— — Heinrich XXXIV, Stonsdorf 2643.
Reuter 67.
Reuthe 3363.
Graf v. Rex 2840.
Reymann, Protsch 526.
— Wanglewe 586. 605.
Rheinisch 1936.
Rhoder 1664.
Richards 1050.
Richtarsky, Annaberg 4112.
Richtarsky. Dt. Neukirch 3810
— Hratschein 3793 (2).
Richter, Gläsendorf 3886/88
— Großendorf 1518.
— Haugsdorf 2825.
— Hausdorf 782.
— Hohlstein 3031.
— Järischau 1669.
— Markersdorf 2458.
— Melaune 2459.
— Olbersdorf 636.
— Schleßwitz 1987.
— Stuben 2046 (2).
— Tormersdorf 3242.
— Waldau 3020.
Gf v. Richthofen, Ludwigsdorf, Friedr. 1064.
Gf. v. Richthofen-Seichau, Manfred 2762/4.
Frhr. — Barzdorf, Wolfr. Erb. u. Manfred 1616. 1628. [2732.
— — — Bersdorf, Manfred
— — — Boguslawitz, Prätor. 5.11.131.161.183.1267.
Frfr. — Brechelshof, Frida 1645/6. 2957.
Frfr. u. Freiinnen — Brechelshof 2733 (4).
Frhr. — Breslau, Albr. 966. 978.
— — — R. Faulbrück, Rich. 1278/9. [1394. 1648.
— — — Ob. — Ulrich 1280.
— — — Gäbersdorf, Siegfr. 1618. 1623. 1647. 1663.
— — — Gutschdorf, Ulr. 1624.
Frfr. — Heidersdorf, Dorothea 955. [966. 978.
Frhr. — — — Walter 955.
— — — Jacobsdorf, Fr. 3711.
— — — Kontschwitz, Herbert 1255. 1553.
— — — Kuhnern, Carl 1631.
Frfr. — Leipitz, M. 966. 978.
Frhr. — Mertschütz, Ernst 2924.
— — — Mühnitz, Heinz 1743.
— — — Neidchen, Herm., Erben 1553. [958. 970.
— — — Petersdorf, Siegfr.
Frfr. — Plohe, Adelh. 1580/3. [Wandriß
Frhr. — Pohlwitz s. Klein
Frhr. — Riemberg, Volko 2572. [2572.
Frfr. — Gr. Rosen, Therese
Frhr. — Kl. Rosen, Gg. 1641
— — — Schickerwitz, Ernst Georg 1158.

Frfr. v. Richthofen, Schmellwitz, Maria 826.
—·— Stanowitz, Elfriede 1644. [1630.2934.2961.]
Frhr.·— Kl.Wandriß, Ulr.]
Freiinnen·— Willmannsd. Helene u. Ruth 2786.
—·—·Damsdorf, Günther 1617. 1649. 2902. 2987.
Rickelt 201.
Riebling 2934. 2961.
Rieck 767.
Riedel, Buchitz 212.
— Faulsoppe 3099.
— Glogau 2277.
Riedel, Gränowitz 2981.
— Kauder 2082.
— Königsdorf 3799.
— Kuchelna 4083/88.
— Langenbielau 1327.
— Lauban 2873.
— Mahlen 1735.
— Modelsdorf 2567 (2).
— Neudorf 108.
— Neuwaldau 3340.
— Probotschütz 1759.
— Reichau 975.
— Reichenbach 1339 (2).
— Rosenig 3008.
— Waltdorf 3877.
— Weidenbach 1091.
— Weißenhof 2962.
— Wiesenthal 701.
— Willwitz 702.
Riediger, Kammendorf 873.
— Gräbschen, Luise 143.
Riedinger 4116.
Rieger, Faulbrück 1323.
— Girbigsdorf 2443.
— Graschwitz 3678.
— Langendorf 3918.
— Nahrten 405.1946.1999.
— Ogen 3687 (2).
— Pirschen 890.
— Reichenstein 242.
— Sackerau 1218.
— Tschirnau 839.
Riek 3225.
Riemann 2333.
Riemer 2330.
v. Riepenhausen 850/5.
Riese, Seiferdau 1453.
— Steudelwitz 1527.
Riesel 2670/1.
Riesner 1658.
Rietz 4059.
Rigaud 3013.
Rimmele, Rauden 4084/4111. 4574/5.
— Tichau 4491.
Rimpler 4031.
Rindfleisch, Hochkirch 1808.
— Kniegnitz 1810.
— Kottulin 4303. 4305.
Ringscheil 2691.
Rinke 3907.
Rinkel, Berlin 2791.
— Dalbersdorf 1871.
Rippich, Campern 2975 (2).
— Poselwitz 3006.
Rißmann, Buchelsdorf 708.
— Kladau 2356 (2).
— Klemmerwitz 2989.
— Pfarroggen 1973.
Ritsch, Brieg 2255.
— Buschhof 2346.
— Zyrus 2214.
Ritschey 4604.
Gf. v.Rittberg, Jakobskirch. Aurel 2260. 2276. 2337,
—·— Gr.Kotzenau, Hans 3113. 3134. [2470.]
—·— Modlau, Aurel 2111.]
—·— Urschkau, Max 1470. 1505. 1508.
Ritter, Barschau 3093.
— Börnchen 2053.
— Ellguth 3676.
— Hartliebsdorf 3077.
— Hartmannsdorf 2142.
— Leopoldshain 2454.
— Nd. Pfaffendorf 2449.]
— Röchlitz 2573. [2461(2).]
— Schildern 3011.
— Schwammelwitz 3938(2).
— Stephansdorf 3939 (2).
— Urbanowitz 3498.
— Zedlitz 3693.
Rittergut Ober Göllschau G.m.b.H. 2484.
Rittner 4605.
Ritzke, Ob. Heidau 2983.
— Pawlau 4073.
Robert 2459.
Robrecht 4510.
Roch 1060 (2).
Rocholl 4027.
Rode 2969.
Roder, Landau 878.
— Pfaffendorf 1678.
Rodestock, Böhmischdf. 209.
— Mollwitz 224.
— Prietzen 1077/8.
Rodewald 2246.
Röcker 1289. [3 (2). 306.]
v. Roeder, Arnoldsmühle]
·— Ellguth 380. 393. 396.
·— Gohlau 54. 779. 852. 1690. Nachtrag.
—· Juppendorf 387.
Gf v. Roedern, Bolko 2960.
—·— Friedrich 1501.
—·— Max-Erdm. 1773.
Röhnelt 701.
Röhr, Gramschütz 2352.
— Kladau 2356 (3).
Röhrich 808.
Röhricht, Altkemnitz 2680.
— Rauße 818.
— Voigtsdorf 2663.
Röhrig 2575.
Rölle, Frauenhain 1237.
— Riegersdorf 1604.
Röllich 1931.
Römer, Mühlatschütz 1145.
— Zindel 3653.
Römmer 781.
Rönick 975.
Rönisch 3842.
Frhr. v. Rönne 745/7.
Rönsch, Horka 3180.
Roericht, Hartmannsdf 2142
— Modelsdorf 2567.
— Neumarkt 884.
— Wilhelmsdorf 2578.
Röse 1463. [1352.]
Rösler, Conradswaldau
— Michelau 222.
— Pitschen 1638.
Rösner, Jakobsdorf 870.
— Langenbrück 486.
— Liebenau 686.
— Pechern 3228/33.
— Alt Waltersdorf 508.
Rössel 2426.
Rößler, Gleinitz 1015.
— Jordansmühl 1015.1535
— Naselwitz 1031 (2).
— Poditau 318.
— GmbH. Schosdorf 3041.
Röthel 2880.
Röthig, Ob. Gröditz 2557.
— Harpersdorf 2558.
— Hartmannsdorf 2142.
— Weinberg 1041.
Röttger 409.
Rogall 3790.
v. Rogowski 4420.
Rohde, Krippitz 1533. 1537. 1549. 1584/6.
— Kurtwitz 965. 976. 984. 1027. 1032. 1540. 1615.
— Prieborn 1549. 1557.]
Rohnstock 1114.1116.[1565.]
Rohowski, Hochkretscham
— Hratschein 3793. [3791.]
Rohr, Gleinig 382. 394.
— Langguhle 1691.
v. Rohr 1005/9. [354.]
Rohrbach, Friedrichsgrund]

Rohrbach. Pilsnitz 39.
— Schottwitz 64. [2352.]
Rohrmann, Gramschütz
— Priedemost 2364.
v. Rohrscheidt 1221.
Rojahn 1079. 1082. 1089.]
Rokitta 4553. [1129. 2822.]
Rokohl 2697.
Rolke, Dittmannsdorf 1859.
— Zirlau 1468.
Rolle, Bankwitz 1344.
— Schadewinkel 896.
Roloff, Günther 2104.
— Streidelsdorf 2203.
Frhr. v. Romberg, Hindorf 2666.
— - — Möhnersdorf 2062.
Ronge, Markersdorf 3921.
— Trachhammer 4351 b(2).
Rontschky 4593/6.
v. Roon, Krobnitz 2399 (2).
- — Nd. Reichenbach 2427/8 (2).
Gf v. Roon 2378. 2399.
Roques 3463. 3846.
Rose, Akreschfronze 1918.
— Rätsch 694. [2606/12.]
— Schl. Nettkow 2231/3.]
— Alt Waltersdorf 508.
— Wiesenthal 701.
Rosemann, Deutmannsdorf 3074 (2).
— Herzogswaldau 2771.
— Ob. Mittlau 2156 (2).
— Modelsdorf 2567 (2).
— Mönchmotschelnitz 1962.
— Schmochwitz 2948 (2).
Rosenberg, Stadtgem. 4149.
v. Rosenberg-Gruszczynski 3595/9.
Rosenberger, Haidau 1653]
— Matzwitz 3685. [(2).]
— Ob. Peilau 1332.
— Peterwitz 1586.
Rosenblatt 990.
Rosengarten 2293.
Rosenthal, Pappelhof 492.
— Radaxdorf 817.
Rosner 2203.
Rossa, Günthersdorf 1242.
— Zottwitz 1275.
Rossé 1717.
Rossig, Kuhnern 1670.
— Münchwitz 157.
— Tinz 175.
Roßdeutscher 1464/5 (2).
Roßmann, Karbischau 3606.
— Läswitz 2995 (4).
— Malitsch 2775.
v Roßpatt 2291.
Frhr. v. Rotenhan 2635.
Roth, Langenöls 2830.
— See 3211. [2142.]
Rothe, Hartmannsdorf
— Märzdorf 3083.
— Modelsdorf 2567.
— Nesigode 597.
— Särka 3278/9.
— Salzbrunn 1865.
— Schlabitz 451.
— Schmottseiffen 3088.
— Wildschütz 3024.
Gf v. Rothenburg 2231/3. 2606/12.
Rother, Damsdorf 138.
— Eichau 673.
— Ob. Ellguth 380.
— Ernsthof 2350.
— Friedewalde 3613.
— Gabersdorf 355.
— Gränowitz 2981.
— Greibnig 2982.
— Guhlau 1432.
— Kummernick 2283.
— Langenbielau 1327.
— Langendorf 3918.
— Niedersteine 940 (2).
— Peterwitz 3930.
— Sägen 1606 (3).
— Sucho-Danietz 4236.
— Tschanschwitz 1272.1564.
— Waldau 3020.
— Wendstadt 434.
— Zauchwitz 3819.
— Zaugwitz 906 (3).
v. Rother, Koitz 3019. [2938.]
- — Rogau 2864. 2908/9.]
Rothkegel 46.
v. Rothkirch und Panthen, Schottgau 63.
— - — Massel 1740. 1771.
Frhr. - — u. Panthen Hans-Joachim 794. 2018/21. 2895. 2942.
Gf - — u. Trach, Bärsdorf-Trach 2472. 2889. 2974.
— - - - - - Panthenau 2481. 2507. 2528. 2920. 2937.
Rothmund, Heinzendf. 459.
— Stanowitz 1644.
Frhr. v. Rothschild, Alfons 4112. 4621/7.
— - — Louis 4616/20.
Rott 444.
Rotter 373.
Rubel, Gramschütz 2352.
— Markersdorf 2458 (2).
— Schlauroth 2464.
— Troitschendorf 2468.
Rudek 497.
Rudel, Droschen 1805.
— Olbersdorf 1306.
— Perschnitz 622 (2).
Rudetzki 3498.
v. Rudno-Rudzinski, Dirschel, Ilka u. Theodor 3788.
- — - - Liptin, Ilona 3770.
Rudolph, Deutmannsdorf 3071 (3).
— Erdmannsdorf 2636.
— Liebschütz 2186.
— Logau 2837.
— Mittelsteine 939 (2).
— Perschau 4373. 4377.
— Peterwitz 291.
— Schadendorf 3209.
— Willwitz 702.
Rudolphi, Seichwitz 4139.
Rudschitzky 878.
v. Rudzinski-Rudno, Dittmannsdorf, Rud. 3948.
Rübartsch, Ob. Rathen]
— Roschwitz 368. [937(2).]
Ruchel 3789.
Rücker, Langenau 499.
— Muskau 3228/33.
Rüder 203.
Rüffer, Freiburg 1429.
— Heinzebortschen 380. 387. 392/3. 396.
Rüffert 3968.
Rügge 3219.
Rühe 2689.
Ruelberg 2316.
Rümmler 1438.
Rüpprich 2142.
Rueß 2296.
Rütten 2410.
v. Ruffer, Petersdorf 2508.
- — Rudzinitz 4272.
- — Tinz 72.
Ruge, Halbendorf 4060/2.
— Klosdorf 1252.
Ruhland 708.
Ruhm 1279.
Rum 1269.
Runge, Neu Kemnitz 2681.
— Ob. Kunzendorf 649.
— Tarnast 1779.
Runschke 216.
Ruppelt, Langenbielau]
— Pfaffendf 1678. [1327.]
— Radau 4135.
— Rankau 1037.
— Weicherau 904.
Rupprecht, Järischau 1669.
— Ob. Langenau 499 (2).
— Peilau 1289.
Ruprecht, Puschwitz 815 (5).

Ruprecht, Schöbekirch 827.
— Wüstung 905.
Rusch 44.
Rusche 2443.
Ruschig 130.
Rusitzka 4208/9.
Rust 273/5. 1296.
Ruttkowsky 1099.
Rybniker Steinkohlengewerkschaft 4508. 4525. 4594. 4553. 4556/7.
Rypalla 4016.

Sabarth 3087.
Sabath 2325.
Sabisch, Jenkwitz 1250.
— Dt. Leipe 3674.
— Weigelsdorf 700.
Sacher, Ob. Grädit 1359.
— Lückerwitz 1732.
Sachon 3262.
Sachs, Kl. Peterwitz 1972.
— Gr. Zauche 1785.
Sachse 3007.
von Sachsen, König, 1122/40. 1695/6. 1731. 3827/35. 4142.
- — Erben d. Großherzogs Wilh. Ernst 643/70. 680. 682. 687. 689. 695. 702.
Sächsisch-böhm. Portland-Zementfabrik, Dresden\ Saeftel 1080. [2142./
Saft, Liebenau 686.
— Tschechen 903.
Sagan, Stadtgem. 3343.
Herzog zu Sagan 3304/30.
Sagasser 2555.
Sagner 1700.
Sahre 2703/7.
Sajetz 4114.
Salbach 2593.
v. Salisch, Kratzkau, Gotthilf 1707/11. 1715. 1797/9.
- — Postel, Rud. 518.525.\ Salviczek 4483. [1730./
Salzborn 3934.
Salzmann 3783.
v. Salzmann 233.
Sambale 1022.
Samm 3023.
Sandbahngesellschaft 4278.
Sander, Altstadt 748.
— Rückersdorf 3435.
— Ströbel 1457.
Sandler 4211.
Sandmann 2537.
Sankt s. u. d. Stammnam.
Sanne 2591.
Sannert 2558.
Sappelt, Banau 278.
— Powitzko 601.
Sarrazin 4084.
Sasse, Radoschau 3513/18.
— Alt Reichenau 2092.
— Steine 69.
Sattig, Dobrau 3986/92.
— Perschütz 2299.
Sattler 2454.
Sauer, Bertholdsdorf 1660.
— Kgl. Grädit 1431.
— Haidau 1667.
— Hermsdorf 2491.
— Kuhnern 1670.
— Leschczin 4551.
— Löwenberg 3082.
— Mittelsteine 930.
— Münchwitz 157.
— Pakuswitz 1967.
— Pampitz 227.
— Peiskersdorf 1297.
— Polsnitz 892.
— Rackwitz 3086.
— Sambowitz 169.
— Stolz 299 (3).
— Twardawa 3963.
— Zedlitz 1467.
Sauer-Müller 2803.
Gf v. Sauerma-Ruppersdf. — 1543. 1561. [992.2925.\
Gf v. Sauerma-Zülzendf./ Frhr. - — Karisch 1547.
Sauermann, Bögendf. 1420 — Schönbrunn 1451.
Saul 51. 3116.
Saulich 4616/20.
Graf v. Saurma-Hoym, Dyhernfurth, Thassilo 776/77. 2009/13.
Gfn Saurma v. d. Jeltsch-Lorzendf. Schimmelwitz 1768.
Gf ——— Lorzendorf, Karl-Anton 798. 835.
Gf u. Gfn ——— Dahsau, Hedwig u. Manfr. 1929.
Gf ——— Jeltsch, Johann-Ernst 14. 81. 1193. 1205.\ ——— ——— Kattern, [1212./ Johannes Erben 21.
——— ——— Köben, Wolfg. 1486. 1939. [1207.\
——— ——— Laskowitz, Joh./
——— ——— Suckau, Hubertus 21. 2319.
——— ——— Tworkau, W. 4082.
——— ——— Wilhelmsburg, Eberhard 2072.
——— ——— Sterzendorf, Friedr. 728. 733/5.
Frhr. v. Saurma-Jeltsch, Struse, Max 798. 835.
Frhr. u. Frfr. - — - — Osselwitz, Conrad u. Dorothea 1965.
Sausner 142.
Schaaf, Grünhübel 100.
— Reichenbach 1339.
v. Schaaffhausen 17.
Schaar, Osseg 3673.
— Prieborn 1603 (2).
Schachtelig 4343.
Schachten 3691.
v. Schack, Schreibendf. 2794.
- — Weidenbach 1091.
Gf Schack von Wittenau, Döringau 2175. 2189.
- — - — Louisdorf 2187.
Schacke, Kurtwitz 965.
— Niklasdorf 3636 (2).
Schade, Beuthen a. O. 2218.
— Esdorf 1699.
— Lamsdorf 529. 3538.
— Nenkersdorf 2219.
— Neobschütz 662.
— Neuwalde 524.
— Roms 367.
— Strebitzko 529.
— Ziebern 2339.
Schadeck 1457.
Schädler 2262.
Schäfer, Gaulau 1224.
— Giersdorf 2493 (2).
— Jelline 1595.
— Kunitz 2994.
— N. N. Peilau 1336.
— Riegersdorf 295.
— Rogau-Rosenau 1449.
— Steinsdorf 2491. 2527.
— Steubendorf 3814 (2).
Schäffer 2434 (2).
Schäf, Willmannsdorf\ — Würgsdf 2097. [2786./
Schaepe, Crayn 2735. 2890.
— Dammer 1164 (2).
— Jäschkowitz 20.
— Poppschütz 2192.
— Schmarse 1184.
— Weigelsdorf 1188.
Schätzler 1788.
Schaffer 3927.
Gf Schaffgotsch'sche Werke GmbH., Beuthen 3438. 3443. 4326/31.
Gf v. Schaffgotsch, Koppitz, Hans Ulrich 3579/82. 3654/6.
Gf - — Warmbrunn, Friedr. 2645/65. 3050/63.
Schafforz 4025.

Schafhirt 1555.
Schall 2740 (2).
Gf v. Schall-Riaucour3177.
Schalla 4243.
Schallehn 1935. 1958.
Schaller 1894/1903.
Schalloer 4046.
v. Schalscha, Batzdorf 302.
— Frohnau 187.
Schalt 3637.
Schander 824.
Schape 1175.
v. Schaper 802.
Schapper 4409. 4480.
Scharf, Dittmannsdf. 1859.
— Pfaffendorf 1678.
— Profen 2780.
— Salzbrunn 1865.
— Schweidnitz 1452 (2).
— Weizenrodau 1461.
— Zauche 3414. [1431.]
Scharfenberg, Kgl. Grädit[z]
— Rackwitz 3086 (2).
Scharff, Oyas 3003.
Scharq 3447.
Schastock, Kaubitz 244.
— Warmbrunn 2645/65.
Schatz 2684.
v. Schau 3168.
Schaube 1762. 3478 (2).
v. Schaubert 1748.
Schauermann 623.
Schaum 3761.
Schebera 2153.
Scheebs 2512.
Scheel 1337.
Scheer, Albendorf 921/2.
— Maltschawe 1738.
— Sersno 4277.
Scheffeldt 3063.
Frhr. v. Scheffer 2581 (2).
Scheffler, Jankau 1248
— Sacherwitz 50.
— Wolfsdorf 50.2482.2538.
Scheffter 2152.
Schefsky 112.
Schega, Oberglogau4014(2).
— Rogau 3641.
Scheibe 2463.
Scheibel, Gramschütz
— Jätschau2355.[2352(3).]
— Läswitz 2995.
— Pirnig 2231. 2594.
Scheiber 1451.
Scheibke, Heidersdorf 1018.
— Jerschendorf 785.
Scheibler, Sagschütz 824.
v. Scheibler 766. 770.
Scheid 1462.
Scheiding 896.
Scheidt 267/72.
Scheike 1749.
Scheithauer, Gunschwitz 1199. 1222.
— Löwitz 3808.
Scheitza 751.
Scheld 3666.
v. Scheliha, Perschütz 1753.
- — Starrwitz 3646.
- — Wättrisch 988.
- — Dtsch. Würbitz 3735.
- — Zessel 1096.
Scheller, Borganie 767. 789
— Goldb. Vorw. 2555.
Schellert 1314/15.
Schellner 1450.
Schellschmidt 3253.
Schenk, Dobers 3172.
— Alexanderwitz 1919.
— Herzogswaldau 2771.
— Kniegnitz 3111.
— Langenbielau 1327.
— Machnitz 1814 (2).
— Schmardt 3728.
— Semmelwitz 2782.
Schenkel, Neudorf 967.
— Mühlwitz 1149.
— Schwesterwitz 3991.
Scherff 1474.
Scherholz 3810.
Scherner, Babitz 3782.
— Dittmerau 3789.
Schernich, Naßbrockuth 984]
— Trebnitz 1825. [1032.]
Scherping 3838/41.
Scherzer u. Co., Neuhof 2959. 2999.
Scherzer, Lobendau 2502.
— Rudolphsbach 2945.
Scheske 3022. [2999.]
Schettler, Schreckendf. 507.
— Ob. Sersno 3612.4277.
Scheuer 2779.
Scheuermann 177.
Scheunert, Jamlitz3228/33.
— Stolz 299.
v. Scheven 2923. 2933.
Schewior, Dembowa 3459.
— Zindel 81.
Schibille, Gaulau 1238.
— Marienau 1257.
— Radlowitz 1264.
Schiche 678.
Schichke 1022.
Schicke, Adelsdorf 2549.
— Jenkwitz 216.
— Weißig 1508.
v. Schickfus, Mlietsch 1030.
- — Rankau 1001/4. 1415. 1567.
v. Schickfus, Trebnig 1013/14. 1534. 1546.
Schieblich 3195.
Schieche 690.
Schiedek 1075.
Schieron 4338.
v. Schierstädt, Brauchitschdf.
- — Läsgen 2589. [3094.]
- — Gr. Lessen 2591.
Schild, Giersdorf 1430.
— Riegersdorf 1604.
Schiller, Dobrau 2137.
— Göllschau 2556.
— Järischau 1669.
— Lobetinz 797.
— Kl. Neudorf 226.
— Ohlau-Baumgart. 1261.
— Schleibitz 3891. 3902.
— Teplivoda 699.
— Thomaswaldau2165(2).
— Wildschütz 3024 (2).
— Wittgendorf 2580.
Schilling, Deutmannsdorf
— Gassendorf 2894.[3071.]
Schimanko 4628/30.
Schimitzek 3095.
Schimke 3809.
Schimmelpfennig 2216.
Schimmrigk 2703/7.
v. Schimony-Schimonsky, Stöblau 3455. 3494.
v. Schimpff 991.
Schimpke 887 (3).
Schindler, Adelsdorf 2549.
— Bankau 208.
— Bismarckfeld 130.
— Koppitz 3654/6.
— Kunzendorf 288.
— Leobschütz 3807.
— Ludwigsdorf 1125.
— Münchwitz 157. 174.
— Poppelau 4042.
— Riegersdorf 1605.
— Schindlersfelde 730.
Schinke, Dittersdorf 4007.
— Leuber 4011 (3).
— Wendstadt 434.
Schinn 4338/40.
Schinner 2097.
Schipke 699.
Schippan 1877. [1257.]
Schirdewahn, Marienau
— Schwedeldorf 327.
— Ziegenhals 3947.
Schirdewan 1990.
Schirduan, Johnwitz 1251.
— Birkkretscham 1588.
Schirmer 2078.
Frfr. v. Schirnding 242.
Schirne 148.

Schirwitz 2212.
Schiwy 2476.
Schlabitz 1117. 1121.
Gf v. Schlabrendorf u. Seppau (Alfred) 401. 2314.
Schlarbaum 4606. [2325.
Schlarp 2994.
Schleef 1620. 1622. 1625.
Schleicher 291.
Frhr. v. Schleinitz 3120 (2).
Schleißner 3138.
Schlenker 423.
Schlesier 4083/88.
Schlesinger, Belk 4523.
— Kl. Krutschen 521.
Schles. A.-G. f. Bergbau Lipine 4387.
Schles. Landgesellsch. 15. 156. 433. 452. 469. 508. 681. 691. 796. 1065. 1147/50. 2031. 2149. 2236. 2370. 2601/5. 2731. 2947. 3155. 3204.
Schlesische Leinenindustrie Kramsta u. S. 2672.
— Pappenfabriken 3290.
— Prov.-Verein f. u. P.
— Raiffeisen AG. 3246.
Herzog zu Schleswig-Holstein 2279. 3419/22.
Herzogin- — - — 2531.
Schleuder 2466. [3423.
Schleußner 2106 (2).
v. Schlicht 2599.
Schlichting, Herrnstadt 446.
— Ransen 1524.
— Winzig 2048.
Frhr. v. Schlichting 384. 406. 415. 2334.
Schliebs 864.
Gf v. Schlieffen 4192/4201.
Schliemann 491.
Schliephacke 2819.
Schliesch 3986. 3992.
Schlinke 1871.
Schlippe 3678.
Schlobach 2026.
Schlobohm 2260. 2276.
Schloms 3033. [2337.
Schlosser, Barzdorf 207.
— Dittersdorf 4007.
— Kroischwitz 2150.
— Olbendorf 1601 (2).
— Ulbersdorf 1081. 1088.
— Zindel 235.
Schloßke, Goglau 1357.
— Poischwitz 2778.
Frhr. v. Schlotheim 3234/8.
Schlotte, Jordansmühl 1022
— Teplitzwoda 699 (2).
Schlüter, Rayschen 1981.
Schmack 3797.
Schmäh 621.
Schmaling 3031. 3042.
Schmalz, Hausdorf 782.
— Hennersdorf 2446.
— Schönheide 242.
— Sohra 2431.
Schmeil 3245.
Schmelter 816.
Gf v. Schmettow, Drehnow Willib. 2582. [2073.
Gf u. Gfn - — Wolmsdorf
Grfl. - — - Schwerinsches Fräuleinstift 2341/3.
Schmid 2778 (2).
Schmidt, Gr. Baudiß 2970.
— Bauerwitz 3755.
— Baumgarten 2085.
— Bienowitz 2974.
— Böhmischdorf 209 (2).
— Camenz 249/56.
— Conradsdorf 2480.
— Dittmannsdorf 2377.
— Dockern 1803.
— Falkenhain 3381.
— Fürstenellguth 1124.
— Grüningen 213.
— Hausdorf 1861.
— Nd. Heiduk 4385. 4403/4. 4408.
— Heinzendorf 1941.
— Hennersdorf 1326.
— Hohenwiese 2638.
— Johnwitz 1251.
— Kaltwasser 3109.
— Kattowitz 4475.
— Klosdorf 1252.
— Kniegnitz 791.
— Königsbruch 448.
— Königsdorf 3799.
— Kreuzburg 3715. 4131.
— Kunzendorf 1437.
— Langenhof 1062. 1103.
— Langheinersdorf 3432.
— Laßwitz 3682.
— Lauban 2873.
— Leutmannsdorf 1439.
— Marienau 1257 (2).
— Nendorf a. Gr. 2506.
— Niklasdorf 1650/7.
— Nikolstadt 3002 (2).
— Noes 3240.
— Oberau 3121.
— Parchwitz 3004.
— Pawlowitzke 3487.
— Petschkendorf 3125.
— Prausnitz 2749.
— Rottwitz 3879/81.
— Schmiedeberg 2685.
Schmidt, Schmollen 1185.
— Schreibersdorf 2850.
— Seichau 2764.
— Spillendorf 900.
— Steinbach 3190. 3213.
— Stonsdorf 2686.
— Struse 901.
— Süßwinkel 1138.
— Thiemendf. 2550. 2859.
— Thomaswaldau 2121.
— Volpersdorf 943.
— Gr. Wilkau 1044.
— Würbitz 3736.
— Zedlitz 3693.
— Zirlau 1468. [386.
v. Schmidt (Mauve) 375.
Schmidt von Stempell 1029.
Schmidtchen, Beuthnig
— Nilbau 2362. [2344.
— Oelschen 1521.
Schmidthals 1983. 3012(2).
Schmidtlein 4115.
Schmidtmann 2341/3.
Schmiechen 3207.
Schmieder 2944.
Schmirgel 3727.
Schmitz u. Sohn 2440.
Schmole 931.
Schmolke, Karbischau 3537.
— Neiße 3923.
Schmuck 280.
Schnabel, Beckern 1659.
— Bockau 1661 (2).
— Buchwitz 133.
— Guhlau 1432.
— Heinrichsdorf 564.
— Märzdorf 3083 (2).
— Ob. Rengersdorf 324.
— Seitendorf 245.
— Alt Waltersdorf 469.
— Weißkirschdorf 1400.
Schnapka 4485/4501.
Schneider, Adelsdorf 2550.
— Banau 278.
— Barschdorf 2969.
— Bechau 3879/81.
— Berzdorf 678.
— Ob. Bielau 2551.
— Böhmischdorf 209.
— Dohnau 2978.
— Eckersdorf 711.
— Granowe 1879.
— Greibnig 2982.
— Gurtsch 1559. 1593 (2).
— Haasel 2762 (2). [1969.
— Haidau 1667.
— Nd. Hannsdorf 357.
— Ob. Hannsdorf 358 (2).
— Haynauer Vorw. 2561.
— Alt Heinrichau 680.

Schneider Hertwigswaldau
— Hünern 1247(2). [2770.
— Alt Jäschwitz 2146.
— Kantersdorf 191.
— Kapatschütz 1713.
— Gr. Kauer 2314.
— Keula 3228/33.
— Kloch Ellguth 1718.
— Königshain 360.
— Kortnitz 3431.
— Kotzemeuschel 2358.
— Kreuzendorf 3767.
— Krotenpfuhl 498.
— Langenbielau 1327.
— Langenwaldau 2918.
— Lissa 725.
— Ludwigsdorf 2457.
— Neudorf 882.
— Neumarkt 883.
— Niebusch 2190.
— Oberglogau 4014.
— Oelse 1676.
— Oyas 2925.
— Peiskern 1970.
— Gr. Peterwitz 888.
— Protzan 292.
— Rathmannsdorf 3932.
— Rauschwitz 364.
— Schadewinkel 896.
— Schwammelwitz 3938.
— Seedorf 2882. 2952.
— Seifersdorf 3015.
— Stolzenberg 2857.
— Tuntschendorf 942.
— Wangten 3022.
— Weidenhof 77.
— Willwitz 702.
— Zaugwitz 906.
Schnelke 1440.
Schnell 3288.
Schniebersmann 3088.
Schnitzer 3020.
Schnitzler 1652/4.
Schnorrenpfeil 3074.
Schobelt 3711.
Schober, Jerschendorf 872.
— Kamnig 3624.
Schoch 1452.
Schoe 3939.
Schoebel 1191.
Schoede 1336.
Schöber 792.
Schöfer, Michelsdorf 1442.
— Olbendorf 1601.
— Olbersdorf 691.
— Ruppersdorf 1605.
Schöhl, Görlitz 2483. [2569.
— Neudorf 2483. 2499.
Schölch 921. [2515.
Schoeller, Breslau, Ewald
Schoeller, Düren, Arnold
— — Frau 842. [1517.
— Strachwitz, Leop. 70.
— Zürich, Arthur 799. [155.
— — Caesar, Erben 314.
— &Co., Gr. Mochbern 155.
Gebr. Schoeller & Co. Rosenthal 76. 152. 1750/1. 1761.
Schöllner 677. [1588 (2).
Schölzel, Birkkretscham
— Jerasselwitz 145.
— Wahren 2047.
— Kl. Zöllnig 1191.
— Zottwitz 1275 (2).
Schön, Bernsdorf 677.
— Friedrichseck 3889. 3892.
— Goldb. Vorw. 2555.
— Gramschütz 2352.
— Jästersheim 447.
— Kladau 2356.
— Liebenau 686.
— v. Mutzenbecher 1473.
Prinz und Prinzessin zu Schönaich-Carolath, Sieghard 1624.
Prinz - - - - Hans Georg 1314/15.
Schönbeck, Carlsruhe 4058/9.
— Alt Jägel 1545. 1609.
v. Schönberg 75. [2823.
Schönborn, Hartmannsdf.
— Nettschütz 2175. 2189.
Schönbrunn 3444/5. 4386. 4414/16.
Prinz v. Schönburg-Waldenburg 2695. 2700. 2703/7. 2729.
Schöne 2827.
Schönemann 338.
Schönfeld, Culmikau 1475.
— Holtendorf 2449.
— Steinbach 3215.
Schönfelder, Breile 1233.
— Friedersdorf 1590.
— Girbigsdorf 2443.
— Görisseiffen 3075.
— Großburg 1592.
— Jägerndorf 215.
— Kodersdorf 3188.
— Konradswaldau 219.
— Kunnersdorf 2451.
— Laugwitz 220.
— Märtinau 1815.
— Pampitz 227 (2).
— Weigwitz 1232.
— Zieserwitz 845.
Schönig 2699.
Schönthier, Bärzdorf 678.
— Esdorf 1426.
— Grünhartau 1017.
Schönwälder, Petershagen 692 (2).
— Peterwitz 291. 1817 (2).
Schönwitz, Bärzdorf 207.
— Konradswaldau 219.
— Kl. Neudorf 226.
Schönwolf 950.
Schöpe 360.
Schöpel 2039.
Schöps, Baumgarten 2084.
— Jelline 1595.
— Kroitsch 2993.
— Laugwitz 220.
— Mönchhof 3001.
Schößler 495.
Schöttler 1344.
Schoke 130.
Scholkmann 1332.
Scholtz, Dahlem 718.
— Haidau 1667 (2).
— Jakobsdorf 718 (2).
— Neundorf 2157.
Scholtz-Methner, Pangau 1049. 1067. 1074. 1109.
Scholtze, Pischkawe 1154/7.
Scholz, Altenburg 1415.
— Neu Altmannsdorf 675.
— Altstadt 704 (2).
— Ob. Arnsdorf 1418.
— Babinitz 4455. 4457.
— Barschdorf 2969. [4459.
— Bartnig 611/13.
— Berna 2813.
— Bernsdorf 677.
— Bertelsdorf 2814.
— Bertholsdorf 1319.
— Bockau 1661 (3).
— Bögendorf 1420 (2).
— Breile 1233 (2).
— Buchitz 212.
— Buschewitz 1802.
— Canth 866.
— Croischwitz 1423.
— Dittmannsdorf 1859.
— Dohnau 2978.
— Dürrgoy 140.
— Eckersdorf 711.
— Gl. Falkenberg 924.
— Frankenthal 845. 3034.
— Frauenhain 1428.
— Gardawitz 4484.
— Gauers 3614.
— Görisseiffen 3075 (3). 3076 (4).
— Goldb. Vorw. 2555.
— Goschütz 1904/17.
— Grunau 3854.
— Habendorf 1312.
— Hartmannsdorf 2142(2).
— Heidersdorf 1018.

Scholz, Hennersdorf 1326.
— Hermsdorf 1246 (2).
— Nd. Hermsdorf 3855.
— Herzogswaldau2771 (3).
— Hilbersdorf 3534.
— Hohendorf 2563.
— Ndr. Hohendorf 2088.
— Järischau 1616. 1628.
— Jauer 1249. [1669.
— Jenkwitz 216.
— Jeschen 217.
— Johnsdorf 2904. 3382.
— Karschau 1025.
— Kawallen 1717.
— Keulendorf 874.
— Klosdorf 1252.
— Kochsdorf 3276.
— Köchendorf 1254 (2).
— Konradswaldau 219 (3).
— Kosendau 2564.
— Kostenblut 875.
— Pr. Krawarn 4069.
— Krehlau 2028.
— Kroischwitz 2150.
— Laasan 1671 (2).
— Lamsfeld 151.
— Langendorf 1877.
— Leuthen 879.
— Lindewiese 3919.
— Lissek 4552.
— Ludwigsdorf 926.
— Mertschütz 3000.
— Merzdorf 1441.
— Gr. Mochbern 155 (2).
— Ndr. Mois 3084.
— Münsterberg 687.
— Neiße 3614.
— Neudorf 1444.
— Neukirch 3367.
— Niesnig 1258.
— Ogen 3687.
— Ossig 3673.
— Ossig 1677 (2).
— Oyas 3003.
— Peilau 1313.
— Peterwitz 291.1381.
— Piltsch 363. [2777 (2).
— Plottnitz 252.
— Pluskau 2138.
— Poremba 4196.
— Prausnitz 2779.
— Prockendorf 3931 (3).
— Profen 2780.
— Pronzendorf 1496.
— Pühlau 1153.
— Radoschau 3513/18.
— Rathe 1181.
— Ob. Rathen 912. 937.
— Reibnitz 2684 (2).
— Reichenbach 1339.
Scholz, Rittershwalde 3936.
— Rohnstock 2095.
— Rosenbach 241.
— Rosenthal 230.
— Rohrau s. Scholz-Babisch.
— Runzen 1266 (2).
— Salzbrunn 1865.
— Satteldorf 3642.
— Schlaupp 1986.
— Schmellwitz 826.
— Schmottseiffen 3088.
— Schönbrunn 1451 (2).
— Schönfeld 232.
— Schreckendorf 507 (2).
— Schwammelwitz 3938.
— Schweinitz 899.
— Seiffersdorf 452.
— Siegersdorf s. Scholz-Günther.
— Simsdorf 2066. 2068.
— Starrwitz 3647.
— Stoberau 204.
— Ob. Streit 1646.
— Tammendorf 2576.
— Tannhausen 1835.
— Tarnast 1779.
— Tinz 175.
— Töppendorf 2322.
— Tschammendorf 902 (4).
— Tschechen 1458.
— Ujeschütz 1826.
— Ulbersdorf 2597 (2).
— Gr. Vorwerk 4201.
— Wabnitz 1089.
— Wandriß 2960.
— Wangten 3022.
— Weigelsdorf 1188.
— Wendrin 4147.
— Wildschütz 3024.
— Wilkau 1406.
— Zauritz 3652.
— Zawisc 4484.
— Zedlitz 1532.
— Zobten 1469 (2). 3049.
— Zöllnig 1190 (3). 1191.
— Zottwitz 1275.
— Zuckelnick 1687.
Scholz-Babisch, Dürrgoy 140. [1275.
— - — Rohrau 1217 (2).
Scholz-Günther 2246.
Scholze, Altheide 351.
Schonert 3694.
Schoppe 2464.
Schott 750.
Schottky 3249/50.
Schottlaender, Benkwitz 7.
— Breslau 633. 700.
— Hartlieb 93/104.
— Kl. Sägewitz 168.
Schottlaender, Schützendorf 634 (2). 3626 (2). 3644 (2).
Schrader, Akreschfronze
— Gurkau 1483. [1918 (3).
— Johnwitz 1251.
— Leutmannsdorf 1439.
Schramek, Habicht 3468.
— Jacubowitz 3794.
— Turkau 3816 (2).
Schramm, Gabersdorf 355.
— Grochwitz 285.
— Heinzendorf 459.
— Piltsch 363.
— Roschwitz 368.
— Würbitz 3736.
Schrammek 3793.
Schrape 533.
Schrauth 3154.
Schreiber, Dittersdorf 3388.
— Guttentag 3827/35.
— Karoschke 1715.
— Penzig 2436.
— Stangenhain 2467.
— Thomaskirch 1271.
— Wachsdorf 3346.
— Zirlau 1468.
Schreier, Baudiß 2886.
— Boblowitz 3759.
Schrey 4543.
Schreyer 1338.
Schröder, Hermsdorf 2447.
— Logisch 2290.
— Nimbsch 3292.
Schröer 3542.
Schröter, Bärzdorf 207.
— Ebersbach 2441.
— Friedersdorf 1590.
— Girlachsdorf 1281.
— Gramschütz 2352.
— Gr. Heidau 869.
— Peiskerau 1262.
— Pristram 1036.
— Reibnitz 2684.
— Rogau-Rosenau1449(2).
— Schmolz 172.
— Semmelwitz 2782.
— Sophienberg 4172/3.
— Spiller 3090 (2).
— Dt. Würbitz 3735.
v. Schroeter, Blumenthal 3847 (2).
Schröttenhammer 769.
Schroll 933.
Schroller 853.
Schrot, Kunzendorf 1437.
— Zirlau 1468 (3).
Schroth 1420.
Schubert, Baudiß 2885.
— Bögendorf 1420 (2).
— Brockau 10.

Schubert, Faulbrück 1323.
— Friedewalde 12.
— Friedrichsberg 1099.
— Görlitz 2455. [1100.
— Jacubowitz 3794.
— Kladau 2356.
— Krogulno-Gründf. 4059.
— Nd. Kunzendorf 700.
— Ob. Kunzendorf 1437.
— Langenöls 2831.
— Leisersdorf 2499.
— Lüben 3161.
— Machnitz 1814.
— Mangschütz 198.
— Neudorf 1110.
— Rosenthal 48.
— Schlaupitz 1340.
— Schwentnig 1011/12.
— S ifersdorf 2953.
— Skotschenine 1821.
— Skrzidlowitz 3825.
— Stolz 246. 636. 639.
— Tschechnitz 73. 309. 374.
— Tschirnitz 2785.
— Tunkendorf 1459 (2).
— Wildschütz 3024.
— Wilkau 1466 (2).
— Zoblitz 3227.
v. Schuckmann 253.
Schudy 4058/9.
Schücke 1636.
Schüffler 98.
Schüller 3550.
Schürmann 3156.
Schüte, Bernsdorf 2973.
— Wangten 3022.
Schütz, Dobrischau 1122.
— Schrien 2311.
— Siegersdorf 2201.
Schütze, Löwenstein 238.
— Obernigk 1748.
— Reichenau 2245.
— Neu Schliesa 56.
— Tost 4351a.
v. Schüz-Goldfus 962.
Gf v. d. Schulenburg 1624.
Schulte-Bäuminghaus 472/8.
Schultz, Beuthnig 2344.
— Droschkau 4356.
— Gramschütz 2352 (3).
— Hirtendorf 3395.
— Jägerndorf 215.
— Kroppen 2696.
— v. Dratzig 2832.
Schulz, Böhmischdorf209(7)
— Breslau u. Carlshof 4123. 4389/90.
— Carlshof 4389/90.
— Brostau 2345 (2).
Schulz, Chrost 3513.
— Goidinowe 562.
— Nd. Gorpe 3268.
— Gramschütz 2352 (2).
— Grunau 1360.
— Hannsdorf 336.
— Herrndorf 2272.
— Horka 3181.
— Jänkendorf 3184.
— Jätschau 2355.
— Koslitz 3112.
— Langenhof 1161.
— Leipe 2744.
— Lüben 3161.
— Nesselwitz 566.
— Nilbau 2362 (3).
— Oswitz 35 (2). 44.
— Pahlowitz 2926.
— Rückersdorf 3435.
— Särichen 3243/4.
— Schalkau 53. 819.
— Skeyden 2316.
— Stolz 299.
— Strunz 2317.
— Volpersdorf 921/32.
— Waldheim 1506. [932.
— Wiegschütz 3523.
— Wirschkowitz 559/71.
— Wonnwitz 991.
— Zauche 3414.
— Zibelle 3225.
— Zweibrodt 114.
Schulz-Sembten 3269.
Schulze, Gersdorf 2380.
— Giersdorf 267/72.
— Märzdorf 3083.
— Metschkau 1674.
— Kl. Neudorf 3635.
— Romnitz 2939.
v. Schulze-Gaevernitz 907.
Schumacher 2081.
Schumann, Ebersbach2441.
— Eulendorf 1196/7.
— Gardel 4348.
— Grube Ilse 3190. 3215.
— Stolz 246.
v. Schumann 2718/20.
Schuppius 1405.
Schuster, Girbigsdorf 2383.
— Görlitz 2444 (2).
— Hennersdorf 2446.
— Märzdorf 3083.
— Murow 4040.
Schwab 3935.
Schwabach 2494. 2503.
Schwabe, Jäschwitz 2146.
— Muskau 3228/33.
— Ossig 1677.
— Rackwitz 3086 (2).
Schwärzell 1775. 3495.
Schwalm 3041.
Schwan 680. [1745.
Schwanitz, Gr. Leipe 1729.
— Schmottseiffen 3088 (2).
Schwartzkopf, Brune 3703.
— Ratibor 4574/5.
Schwarz, Adelsdorf 2539.
— Crayn 2976.
— Schles. Drehnow 2582.
— Eisendorf 1203. 1621.
— Pathendorf 1968.
— Schmollen 1185.
— Schwusen 431. 2313.
— Tarnau 2320.
— Tschotschwitz 569.
— Wüstegiersdorf 1836/51.
Schwarz v. Warburg 2634.
Schwarzbach 2847. [3044.
Schwarze 356.
Schwarzer, Buchitz 212.
— Eichberg 3352.
— Leisnitz 3806 (2).
— Matzkirch 3478.
— Kl. Neudorf 226.
— Gr. Neundorf 3924 (2).
— Porschwitz 1512/13.
— Rogau-Rosenau 1449.
— Gr. Sürchen 1995.
— Stephanshain 1393.
— Tarnau 3649.
— Zindel 235.
v. Schwarzkopf 4089/4111. 4165/71. 4306/15.
Schwarzlose 2324. 3123.
Schwarzwälder 2311.
Schwede 448.
v. Schweder 4189.
Schweidnitz, Stadtgem. 1362. 1372. 1452.
v. Schweinichen, Bischwitz 1789/92.
- — Brockotschine 1692.
- — Kuchelna 4083/88.
v. Schweinitz, Alt Raudten 1500.
- — Conradsdorf1507.2480.
Gfn - — u. Krain, Berghof Anna 1345.
Gf - - - - Dieban, Erich 1510/13. 3102. [1487.
- - - - - Einbeck, Heinr.
Gf u. Gfn - - - - Gugelwitz, Ludwig (2), Heinr. und Helene 3102.
Gf - - - - Hausdorf, Friedr. 572/80. 1511. 2081/3. 2735. 2890.
- - - - Wolmsdorf, Rud. 2083. [waldau 2144.
Schweitzer, Herschels-

Schweitzer, Rosenthal 230.
Schwengber, Kl. Saul 450.
— Zechen 456.
Schwenke 1735.
Schwenkenbecher 2209.
Schwer 3798.
Schwerdtfeger 2201.
Gf v. Schwerin, Bohrau 1048.
— - — Jackschönau 1058.
Schwiebod. 1265 (2).
Schwiers 1602.
Schwill 3430.
Schwitz 222.
Schwobe 3944 (2).
Schyma 1027.
Sckuhr 790.
v. Scotti 3658 (2).
Scupin, Cronendorf 1163.
— Eulau 3430.
— Lorzendorf 722.
— Mankerwitz 1739.
— Dt. Marchwitz 756.
— Ob. Rosen 1560.
— Strehlitz 1086.
Sczasny 3778.
Sedlaczek 3784.
Seeger v. Szczutowski 3469
Seeliger, Neu Altmannsdf. 1
— Bögendorf 1420. [675. 2
— Denkwitz 2258.
— Grünhartau 1017.
— Jeseritz 1020.
— Juliusburg 1128.
— Kodlewe 592/3.
— Mönchhof 3001.
— Sayne 610.
— Weicherau 904.
Seemann 3784.
Seger 2723/6.
Segeth, Alt Jäschwitz 2146.
— Lubowitz 4095.
Segner 608.
Frhr. v. Seherr-Thoß, Buckowine, Eckart 1695.
— - — Camnitz 304 (3).
— - — Güntherwitz, Julius und Frfr. Julie 1695. 1698. 1704.
— - — Lorenzdorf, Günther 1208.
Frfr. - — Muritsch, Margarethe 1745.
Frhr. - — Gr. Raake, Lothar 1699. 1761.
— - — Schollwitz, Fr. 1635. 2066. 2068.
— - — Tscherbeney, Friedr.-Ernst 331.
Gf - — Dobrau 3986/92.
Gfn v. Seherr-Thoß, Steinseifersdorf 1299.
Gf - — Walzen 3966.
— - — Weigelsdorf 239. 1309.
Sehl, Kainowe 1711.
— Kl. Ossig 600.
Seja 4154.
Seibert 939.
Seichter 1817.
Seidel, Bankau 208.
— Bargen 618.
— Baumgarten 279 (3).
— Berghof 2762.
— Bögendorf 1420.
— Brinitze 3702.
— Bunzlau 2136.
— Cammerau 1350. 1858.
— Dtsch. Breile 1194.
— Ellguth 3676.
— Fellendorf 2980.
— Gabersdorf 355.
— Gläsersdorf 3159.
— Goldb. Vorw. 2555.
— Gräben 1664.
— Grochwitz 285.
— Günthersdorf 1242 (2).
— Habendorf 1594.
— Hartmannsdorf 2142.
— Haynauer Vorw. 2561.
— Heinzendorf 3911.
— Hertwigswaldau 2770.
— Kauder 2090.
— Konradswaldau 219.
— Ob. Kunzendorf 1437.
— Lahse 1954.
— Lorzendorf 798. 835.
— Mertschütz 3000.
— Mönchhof 3001.
— Mollwitz 224.
— Münsterberg 687.
— Gr. Neudorf 225.
— Oelse 1676.
— Peiswitz 2571.
— Perschnitz 622.
— Peterwitz 291.
— Alt Reichenau 2092 (3).
— Schimmelwitz 2946.
— Semmelwitz 2782.
— Strehlitz 1456.
— Wyssoka 4199.
— Zadel 301.
— Co., Münsterberg 685.
Seidelmann, Beutengrund 922.
— Königswalde 925.
Seidl 4389/90.
v. Seidlitz-Habendorf 1312/13. 3114.
- — Langenbielau 1300/8.
Gf v. Seidlitz-Sandreczki 969. 1286. 1300/8. 1
Seifart 961. [1576/9. 2
Seifert, Bärwalde 676.
— Banau 278.
— Crommenau 2675.
— Hermsdorf 1246 (2).
— Hertwigswaldau 2770.
— Kladau 2356.
— Klosdorf 1252.
— Köchendorf 1254 (3).
— Kunern 2031.
— Marienau 1257.
— Obsendorf 885.
— Ossig 1677.
— Roschkowitz 3725.
— Rückersdorf 3435.
— Schmottseiffen 3088.
Seiffert, Bartsch-Culm 1470.
— Baudis 764. 801.
— Blücherwald 1690.
— Ocklitz 886.
— Rosenthal 1376.
— Schönellguth 1770.
Seiler, Krintsch 877.
— Siegersdorf 2119.
— Wunscha 3223.
Seip 2477.
Seipel 499. [4074. 1
v. Selchow, Ponientzütz 2
- — Rudnik 4076.
Selig 875.
Seliger, Kgl. Grädiz 1431.
— Krichen 24.
Selle 2355.
Semmer 2564.
Semper 1264.
Semprich 2155. [2546/8. 1
Frhr. v. Senden-Bibran 2
Sendler, Helmsbach 3374.
— Wiesenthal 701.
Senftleben 2362. [1242. 1
Sennwitz, Günthersdorf 2
— Hermsdorf 1246 (3).
Sens 577.
Senwitz 178.
Seppelt, Briesnitz 280.
— Rybna 4579.
Seydel, Kotzerke 1723.
— Markt-Bohrau 1576. 1
— Rankau 1003. [1579. 2
— Schelitz 2864. 3959.
v. Seydewitz 2372. [761. 1
Baron Seydlitz-Kurzbach 2
Sicinski 4355.
Sickert 1876.
Siebe 3124/9.
Siebelt 3088. [1828. 1
Siebenhaar, Adelsbach 2
— Hahnvorwerk 3951.

Siebenhaar, Stradam 1887.
Siebener, Gambitz 1591.
— Weigelsdorf 700.
Siedlungsgef. Eigenheim, Frankfurt a. O. 1095. 1097. 1523. 2123. 3266.
Sieg, Gniefgau 778. 856/7.
— Mallnie 4247/8.
Siegelt 4619.
Siegemund 1426.
Siegert, Bärwalde 676.
— Birawa 3454.
— Haidau 1667.
— Lindenhof 1278.
— Obernigk 1748.
— Olbersdorf 290.
— Stephansdorf 3939.
— Tepliwoda 699.
— Thomitz 1041.
Siegling 4153.
Siegroth 1823.
v. Sielonacka 4435.
Siemens, Drentkau 2615.
— Mertschütz 2924.
Siemon 1664.
Gf Sierstorpff. Francken-S.
Siguſch 1774.
Sikan 1793/6.
Silber 4272.
Sille 1815.
Simmert 690.
Simolke 326.
Simon, Adelsdorf 2549.
— Bankwitz 705.
— Camöse 865.
— Croischwitz 1423.
— Dobritsch 3264.
— Grünhartau 1017.
— Karschin 2601.
— Kieslingswalde 496.
— Kontschwitz 1255.
— Olbersdorf 691.
— Oyas 3003.
— Poppelwitz 1035.
— Prieborn 1603.
— Runzen 1266.
— Schwierse 1083.
— Thomaswaldau 1685.
— Wersingawe 2006.
Siodlaczek, Ellguth 4254.
— Zowade 3995.
Sitzenstock 1146.
Skaletz 1174.
v. Skene 1974.
Sklarek 1906.
Skoczowsky 2616.
Skora 4385. 4403. 4408.
Skowronnek 289. [4475.
v. Skrbensky 999.
Skrzypczak 766. 770.
Slawik 2305.
Smaczny 4161.
Smikalla, Kreisewitz 3802.
— Leisnitz 3806.
Smolka 2867 (2).
Smykalla, Heidersdf. 1940.
— Leschwitz 2296.
Sobiella 1053.
Sobirey 4251.
Sobotta 3441.
v. Sockoll-Reno 2169.
Söhnel 2167.
Soertler 1026.
Sokolowsky 3676.
Fürst zu Solms-Baruth, Friedr. 2129/31. 3284.
Gf — — — Herm. 3595/99.
— — — — Joh. Georg 3596.
Gf — — Sonnenwalde 3197.
Sommer, Güstrow 3181.
— Kamnig 3681.
— Koppitz 2072.
— Nowag 3927.
— Rudolphsbach 2945. 2999
— Seifersdorf 2163.
— Sonnenberg 3581.
Sonnek, Jacubowitz 3794 (2)
— Strehlitz 760.
Sonnenburg 1308.
Sonntag, Bieskau 3785.
— Wilkau 1466.
Sorge, Langenhof 1062.
— Pogarth 1556.
Sorich, Blumenau 3700/1.
— Rieglitz 3924.
Soroſ 216.
Sowa 3740.
Sowieja 1459.
Späth, Domanze 1353.
— Langheinersdorf 3432.
Spaethe 215.
Spallek, Rengersdorf 366.
— Salisch 2307.
Spaniel 1081. 1088.
Spannowsky 3774.
Spatz 4089/4111.
Specht 2184.
Speck 1420.
Speer, Bockau 1661.
— Domatschine 1123.
— Grabig 2351.
— Gröditz 2541.
— Koischwitz 2991.
— Landau 878.
— Leuthen 879 (2).
— Lossen 1813.
— Reibnitz 2684.
Spenke 2427.
Sperk 91.
Sperlich, Mohrau 3882.
Sperlich, Rathe 1181.
Sperling, Höfendorf 1285.
— Kammendorf 873.
— Kühschmalz 3629.
— Kuhnern 1670.
Speth 3249/50.
Spieckermann 1387.
Spiller, Leisnitz 3806.
— Wilkau 4022.
— Zülz 4023.
Spillmann 276 (2).
Spinn 2390.
Spittler, Liebenau 686.
— Protzan 292 (2).
Spitze 182.
Sponar 4550.
Spranger 3231.
v. Sprenger 1487. 1514/16. 2753/8.
Springer, Bockau 1661.
— Dittersbach 2788.
— Keulendorf 874.
— Kuchendorf 1286.
Sprink 2812.
Gf von u. zu Sprinzenstein 4563. 4603.
Sprottau Stadtgem. 3273. 3282. 3288/9. 3398. 3403 3411. 3413.
Sprotte 2673.
Sroche 1160.
Sroka, Domsel 4368.
— Leschwitz 2996.
Sroke 4485.
Stab 2001.
Stabrey 2239.
Stabrin 2348.
Stach, Gollschau 993.
— Gramschütz 2352.
— Hermsdorf 2645/65.
Stache, Guhlau 2353.
— Karzen 1026.
— Peterwitz 1445.
— Rengersdorf 366.
— Trebnitz 1804.
Stachelsky 4410.
Stade 4058/9.
Stadtgemeinden s. unt. den Ortsnamen.
Stägemann 2359.
Stämmler 657/8.
Stahl 3542.
Stahlschmidt, Domanze 1353. 1361.
— Schmartsch 57.
Stahn 1278.
Stahr 2471.
Stalke 514.
Stamer 2519.
Stammler 3397.

Stampe, Timmendorf 4498.
— Wohnwitz 843.
Standke, Bierdzan 4047.
— Groditz 3590.
— Malschwitz 2188 (2).
— Stachau 982.
Stangen 4058.
Stanjek, Bauerwitz 3784.
— Dittmerau 3789.
— Jernau 3795.
— Rzetzitz 3493.
— Tscheidt 3497.
Stanke, Ob. Bielau 2551.
— Senitz 1040.
— Teplitzwoda 699. 950.
Stanossek, Paschwitz 85. 86. 88
— Wohlau 2049.
Stapel, Kittlau 397.
— Waldvorwerk 432.
Frhr. v. Starck 2387.
Stark, Baumgarten 279.
— Schloin 2367.
Starke, Hayn. Vorw. 2561.
— Eulau 3430.
Staron 4154.
Staroszik 4242.
Staroste, Bismarckfeld 130.
— Elsterberg 177.
— Kniegnitz 149.
— Kunitz 2916.
— Michelsdorf 1442.
— Pniow 4268 (2).
— Sägen 1606.
Stebel 4087.
Steber 281.
Stech 4036 (2).
Steckel, Bögendorf 1420.
— Guhlau 2353.
Stegemann, Kleppen 3338.
— Naumburg 3288.
v. Stegmann u. Stein, Danchwitz, Herm. 1539.
-·—·— Jackschönau, Wilh. 19. [631.
-·—·— Kummelwitz, Osk.
-·—·— Stachau, Werner 979. 982.
Stehr, Niedersteine 940.
— Nd. Rathen 936.
Steiff 1273.
Steilmann 3595.
Stein, Dammelwitz 1196.
— Fürstenau 585.
— Kochern 1206. 1216.
— Peilau 1295.
Frfr. v. — Eva 2842.
—·— Olga 2419.
v. Steinaecker 2515.
Frhr. u. Frfr. v. Steinaecker 2685.
Steinbock 2122. [2556.
Steinbrecher, Göllschau
— Goldb. Vorw. 2555.
Steinbrich 1327.
Steinbrück, Peilau 952.
— Schönberg 2877 (2).
Steinchen, Gr. Ellguth 1166.
— Gutwohne 1168.
Steiner, Baumgarten 279 (2)
— Grochwitz 285.
— Heinersdorf 286.
— Hirtendorf 3395 (2).
— Nd. Kunzendorf 633.
— Leutmannsdorf 1439.
— Olbersdorf 290.
— Peterwitz 291.
— Roschwitz 368 (2).
— Suckau 2319.
Steinert 3088.
Steinhäuser 927.
Steinhardt 1978.
Steinicke 3270.
Steinig, Kostenblut 875.
— Krintsch 877.
— Landau 878.
— Sablath 895 (2).
— Sadewitz 1183.
— Schweinitz 899 (3).
Steinitz 1053.
Steinke 4047/52.
Steinkohlengewerksch. Charlotte 4549. 4560/1.
— Glückhilf-Friedenshoffnung 2788.
— s. a. Rybniker.
Steinwender 3228/33. 3289.
Steller 1463.
Stelzer, Holzkirch 2828.
— Järischau 1669.
— Kostenblut 875.
— Lehsewitz 1490.
— Lobris 2774.
— Märzdorf 3083.
— Ndr. Mois 880.
— Schmottseiffen 3088 (3).
— Steinborn 2202.
— Zaugwitz 906.
Stempel 888.
v. Stempell s. Schmidt.
Stenzel, Dittersdorf 4007.
— Fellendorf 2980.
— Günthersdorf 1242 (2).
— Hayn. Vorw. 2561 (2).
— Klosdorf 1252.
— Prausnitz 623.
— Riemertsheide 3935.
— Ritterswalde 3936.
— Röversdorf 3370.
— Würgsdorf 2097 (2).
— Zentendorf 2436.
Stephan, Gr. Graben 1125.
— Guhlau 1432.
— Konradswaldau 219.
— Kotzemeuschel 2358.
— Langendorf 4342.
— Lossen 1813.
— Meleschwitz 31.
— Mlitsch 1491.
— Przerwa 4248.
— Schmolz 172.
Sternagel, Grüningen 213.
— Peiskerau 1262.
— Schwoika 1268.
— Sillmenau 173.
— Woischwitz 182.
— Wüstebriese 1274.
Sternberg 348/50.
Sterner, M. Arnsdorf 1417.
— Ob. Arnsdorf 1418.
— Oertmannsdorf 2840.
Sternitzke 1826 (5).
Sterz 3624.
Stetter 3271.
v. Steuben 540/57.
Steudner 518.
Steuer 28.
Steves 1879.
Stiebler 3785.
Stief 2968.
Stier 1774 (2).
Stiller, Dahme 2977.
— Krieblowitz 25.
— Krummwohlau 808. 1952.
— Leutmannsdorf 1372.
— Liebenau 686.
— Lüssen 1673.
— Pfaffendorf 1678.
— Schimmelwitz 897.
— Schmograu 2043.
Gf v. Stillfried-Mettich 981. 3258.
Stinnes 2701. 2728. 3166. 3185/6. 3189. 3226.
Stinshoff 2630.
Stirl 1659 (2).
Stobrawa 937.
Stock 227.
v. Stockhausen 379.
Stoczek 1999.
Stöber 2550.
Gf zu Stolberg-Stolberg Brustawe 513. 622.
—·—·— Kamienietz 4326/31.
Gf zu Stolberg-Wernigerode, Jannowitz, Eberhard 3378/80.
—·—·— Kreppelhof, Albr. 1297. 2644. 2797. 2801.

Gf zu Stolberg-Werigerode, Peterswaldau, Frz. K. 1310/11.
Stoll, Dohnau 2978.
— Piskorsine 2037.
— Röchlitz 2573 (2).
Stolle, Dt. Marchwitz 756.
— Netsche 1177.
— Oswitz 35. 77.
— Peuke 1134.
— Schmarse 1184.
Stolper, Globitschen 383.
— Woitsdorf 1189.
Stolze, Bernstadt 1099.
— Militsch 3479.
Stolzenburg 1623.
Stonawski 4470. 4474.
Storch 18.
Stork 3925.
Stosch 1601. [707.
Frhr. v. Stosch, Böhmwitz
— - — Lampersdorf 1061.
— - — Lankau 721. 1059.
— - — Lüben 396. [1063.
— - — Wierschwitz 435.
Gf - — Hartau 3394.
— - — Alt Kessel 2585 (2).
Stoschek 508.
Strach 1493.
Frhr. v. Strachwitz, Bruschewitz, Moritz 1092. 1693.
Gf - — Bertelsdf. A. 2814.
— - — Heinersdorf 2896.
— - — Hünern, Osk. 1201/2.
Gfn - — Kosel, Maria 3860.
Gf - — Peterwitz, Ludwig 257/61. 3201.
— - — Raudnitz, Anton 240. 980.
— - — Reichenau, Arthur, Erben 3296.
— - — Reichenau, Alex. 3296. [4229/30.
— - — Schedlitz, Hyacinth
— - — Schimischow, Alfred 4238/43. [259.
— - — Schönwalde, Nord.
— - — Schräbsdf., Ludw.-Adam und Gfn Frida 244. 950. 1870.
Gfn - — — Gabriele 1870.
Gf - — Gr. Stein, Hyacinth 4228/33. [4234/7.
— - — Stubendorf, H. H.
— - — Wiersbel, Ernst 3553.
Sträche 1779. [3540.
Strasser 3130.
Straßenbahn s. Elektr.
Straube, Collm 3168.
— Rothbrünnig 2574.
Strauch, Baucke 3845.
— Habelschwerdt 458.
— Niedersteine 940.
— Nd. Rathen 936.
— Rosen 3812.
— Wanowitz 3817.
— Wustung 471.
Strauß, Brieg 191. 3539.
— Karschau 961. 1025.
— Langenbielau 1300/8.
— Märtinau 1815.
— Kl. Neudorf 226.
— Preiland 3867.
— Schützendorf 2950.
Strecke 336.
Streckenbach 135.
Strecker 1260.
Strehlen, Stadtgem. 1552.
Strehlener Granitbrüche 839
Groß Strehlitz, Stadt 4252.
Streichert 2598.
Streit 2487.
Streller 1563.
Strempel, Kunsdorf 1028.
— Zyrowa 4221/7.
Strey 611/13.
Striegau, Leuber 4011.
Striegau, Stadtgem. 1684.
Striege 986.
Stritzker 1673.
Strokosch 4194.
v. Stromberg 3419/22.
Strube 822.
Struck 3246/8. [2022.
Struckmann, Bauschwitz
— Tschammendorf 838.
Struenfee 2140 (2).
Struht 677.
Strusch 4371.
Strutz 333.
Strzedella 4114.
Strzodka 3573/8.
Strzyz 4234/5.
v. Stuckrad 1962.
Stucky 2588. 2590.
v. Studnitz, Frankfurt 27.
- — Heidau 2983.
- — Jeroltschütz 3712.
- — Magnitz 27. 139.
- — Schmitzdorf 979.
- — Schönwald 4128.4137.
- — Wendzin 3826.
Stübner, Bögendorf 1348.
— Girbigsdorf 2443.
Stückler 1337.
Stuchlik 4406.
Stümpel 1716. 1746.
v. Stünzner 1098/1121.
Stütze 191.
Stützle 3149/54.
Stüwe 75.
Stumpe, Bockau 1661.
— Dittmannsdorf 1859.
— Grunau 2677.
— Schnellendorf 3543.3549
Stumpf, Langenau 499.
— Rosenthal 506.
Stumpfe, Kniegnitz 2990.
— Ob. Koitz 2908. 3019.
— Rosenig 3008.
— Tschammendorf 902.
Sturm, Karbitz 621.
— Kortnitz 3431.
— Olbersdorf 691.
Stusche 3912.
Stuschke 3912 (2).
Suchan 3797.
Suchy 4089/4111. 4574/5.
Sucker, Thomitz 1041.
— Zeippern 440.
Suckert, Langenbielau 1327.
— Sägewitz 52.
Suesmann 2203,
Süßbrich 1338.
Süßebecker, Kunitz 2994.
— Nikolstadt 3002.
— Oyas 3003. [1338 (3).
Süßenbach, Peterswaldau
— Seifrodau 1991 (2).
Süßmann, Arnsdorf 1418.
— Braunau 3095.
— Herrndorf 2272.
— Sulitze 897.
Surminsky 805.
Swientek 4054.
Swoboda 4091.
Sydell 171 (2). 809 (2).
Sydow 2008.
Sygusch 2959.
Symalla 1659.
Syraja 3595/99.
Szasny 4341.
Szigiol 4433.
Szmula 3613.
v. Szymonski 4065 (2).

Tacke 1031.
Täger, Biesnitz 2439.
— Pirschen 1756.
Tänzer 1450.
Täuber 216.
Duc de Talleyrand 3304/30.
Tammer 256.
Tannigel 3870.
Tantow 3193.
Tappert, Rosenthal 2161.
— Ob. Schönfeld 2162.
Tasler 142.
Taube, Blasdorf 2787.
— Naucke 1067.

Taube, Neurode 935.
— Schlaupitz 1340.
— Waldiz 935.
— NeuWaltersdorf470.479
Taubert 2883.
Tauch 1810.
Tauchert 2195.
Frhr. v. Tauchnitz 2863.
Tautz, Petersdorf 3049.
— Riegersdorf 1604 (2).
Teichgräber, Gerlachsheim 2818. 2823.
— Seifersdorf 2522 (2).
Teichler 3082.
v. Teichman u. Logischen, Dombrowka4063.4246/8.
— — — Gebelzig 3174.
Teichmann, Brodelwitz 1472. 3047.
— Kl. Hennersdorf 2808.
— Kauder 2090.
— Alt Kemnitz 2680.
— Leutmannsdorf 1439.
— Michelau 222 (2).
— Kl. Neudorf 226.
— Peterwitz 291.
— Alt Reichenau 2092.
— Thiemendorf 1529 (3).
— Wangten 3022.
— Zirlau 1468.
Teige, Kortnitz 3431.
— Striese 1776.
Teigelkamp 637.
Teike 620.
Teller, Kreischau 2753/8.
— Michelsdorf 1442 (2).
— Simmelwitz 732.
Tempel 2458 (2).
v. Tempsky 4 (2).
Tenschert 1260.
Tenzler 1436.
Tepfer 2794.
Terrain-A.G. Gräbschen Tesch 2167. [143.]
Tesche 4147.
Teschner 2476.
Teßmer 424.
v. Tettenborn 413. 845. 858/9. 1636. 2024.
Teuber, Habelschwerdt 464.
— Hannsdorf 357.
— Dt. Kamitz 3903.
— Lindewiese 3919.
— Niedersteine 940.
Teubner, Dt. Kamitz 3903.
— Scheibsdorf 3010.
Teuchert 243.
Thaer, Gr. Wartenberg 1894/1903.
v. — Pawonkau 3822.4429.
v. Thaer, Domatschine 1122/40. 1696.
Thaler, Allerheiligen 1046.
— Grunau 1652.
Thalheim 3829.
Thalmann 4485/4501.
Thamm, Bockau 1661.
— Haidau 1667.
— Jauer 2772.
— Kniegnitz 147 (2).
— Potzenkarb 3489.
— Reichen 747.
— Stephansdorf 3939.
— Zirlau 1468.
Thanheuser 3938.
Thannheiser 3946 (2).
Thau 4452.
Thederan 121.
Theiler 3432.
Themel 2404.
Theuer, Coritau 305.
— Dürr Arnsdorf 3849.
Theuerkauf 4180.
Theuser 1016.
auf dem Thie 2995.
Thiel, Ob. Bielau 2551.
— Birkkretscham 1588.
— Bismarckfeld 130.
— Conradsdorf 2553.
— Dörndorf 1152.
— Göllschau 2556.
— Gränowitz 2981.
— Dt. Jägel 1572/5.
— Kuhnern 1670.
— Merschwitz 2923.
— Neumarkt 883.
— Ocklitz 886.
— Postelwitz 1076.
— Spree 3213 (2).
— Steudelwitz 1527.
— Strehlitz 1456.
— Thule 4141.
Thiele, Mittelsteine 939.
— Markersdorf 2458.
— Röhrsdorf 3059.
Frhr. v. Thielmann, Frankenstein 1542.
— — — Jacobsdorf 3604/5.
— — — Mahlendorf 3539.
Frfr. — — Scharfenberg Thielscher 154. [3547.]
Thiem, Marentschine 608.
— Ober Weistritz 1398.
Thiemann 3807.
Thieme 2139. 2145.
Thienel, Heinzendorf 3911.
— Praukau 1978.
— Riegersdorf 4011.
Thienelt 358.
Thießen 1423.
Thilenius 3369.
Thill 1952.
Thimmig 3222.
Thöne 2033.
Thom, Rothsürben 49.
— Schmiedeberg 2685.
Thomalla 4012 (2).
Thomanek 227.
Thomas, Blumenau 3700/3701 (2).
— Fellendorf 2980.
— Nd. Hermsdorf 3912.
— Hertwigswaldau2770(2)
— Jätschau 2355.
— Jordansmühl 1022.
— Kammendorf 873.
— Konradswaldau 219.
— Kuchelberg 2911.
— Leuthen 879.
— Liebenau 2920.
— Paulau 228.
— Poischwitz 2778.
— Quickendorf 239.
— Rützen 413.
— Schmartsch 57.
— Ulbersdorf 2577.
Thometzeck 941.
Thoms 2595.
Thomsen 2201.
Thon 1128.
Thorausch 1438.
v. Thümen-Blankensee3287.
Thum 2200. 2213.
Thust 242.
Tichy 4411.
v. Tiedemann 3254/5.
Tiefenbrunner 4419.
Gf v. Tiele-Winckler, 3993/8 4409. 4464/7. 4469. 4483/4. 4502/6. 4559. s. a. Administracja.
v. Tielsch 331. 1833.
Tiepolt 281.
Tietgen 242.
Tietze, Bögendorf 1420.
— Conradsdorf 2553.
— Langheinersdorf 3432.
— Lassoth 3690. 3862.
— Reichenbach 1339.
— Seifersdorf 3015.
— Waldau 2169.
— Weberau 2096 (2).
— Neu Wilkau 763.
Tiffert, Jeschen 217 (2).
— Gr. Wilkau 1044.
Tilgner, Brockau 1661.
— Buchwald 3257.
— Hennersdorf 2768.
— Kostenblut 875.
— Krampitz 876.

Tietze, Ob. Mois 881.
— Schmograu 2043 (2).
Tiller 1036. [2398.
Tillgner, Krischa-Tetta
Tillmann, Hennersdorf
— Stöblau 3494. [2768.
Tillner, Langenöls 1029 (4).
— Sägen 1606 (2).
— Senitz 1040 (2).
— Strehlen 1612.
v. Tilly, Langenöls 2832.
— Nitschkenau 2158.
Tinter 3684.
v. Tippelskirch 784.
Tirschler, Liebenau 2997.
— Malitsch 2775.
Tischler 4147.
Tittler 2788. 3444/5.
Titz, Märzdorf 3083.
— Warmuntowitz 4214/20.
Titze, Giersdorf 267/72.271.
Titze, Hertwigswald 2770(3).
— Hochkirch 2898 (2).
— Leubus 2033.
— Panthenau 2507. 2528.
— Paulsdorf 4134.
— Reppersdorf 2750.
— Royn 3009.
— Schönaich 2224.
— Seitendorf 3376.
Tlach 269.
Töfflinger 2345.
Töpfer 2772.
Töpsch, Lessendorf 2185.
— Ossig 1677.
— Pitschen 1679.
— Thauer 1502.
Törppe 2531.
Tolks 1029.
Tomaszewski 3275.
Tomeczek 537.
Tominski, Milkau 3417.
— Wangern 2002/3.
Tonke, Niedersteine 940.
— Tuntschendorf 942.
Topp 567.
Tornow 93.
Trachenberg Stadtgem. 625
— Herzog zu, s. Hatzfeldt.
Traeger, Olbersdorf 290.
— Weigelsdorf 1341 (2).
— Würgsdorf 2074.
Trautmann, Beitsch 2234.
— Dobersdorf 3949.
— Hannsdorf 357.
— Langenöls 2871.
— Petschkendorf 3143/44.
— Ruppendorf 3321/2.
— Schönwald 3751.
— Tepliwoda 699.
Trebst 2427.
Trempler 731.
Trenne, Kleinitz 2604.
— Weigelsdorf 1092.
Trenner 3082.
Treskow 4385/4501.
Tresper 678.
Trettau 1054.
v. Treu 3726. [1643.
Treusch v. Buttlar-B. 1640.
Treutler, Mittelsteine 939.
— Nd. Rathen 936.
v. Treutler 2807.
Triebel 3161.
Trillhose 3043.
Trinczek 4629.
Trips 2342/3.
Troche 3281.
Trobler & Sohn 2863.
Tröbel 1076.
Troeger 964.
Troelsieck 444.
Troet 438.
Trog 411.
Trogisch 2256.
Troll 4074.
Trommler 2756.
Troppauer Zuckerraffinerie 3759. 3767. 3780. 4604.
Trützschler v. Falkenst. 3300.
v. Trützschler Frhr. z. Falkenstein, Robert 392.
Trupke 1168.
Trusch 3451.
Truschina 326.
Trzeciok, Bauerwitz 3784.
— Dittmerau 3789 (2).
Tschacher, Heinersdorf 3911.
— Peterwitz 1445.
— Riegersdorf 295.
— Tarnau 300.
— Zuckelnick 1687.
Frhr. v. Tschammer-Osten, Dromsdorf 1619.
—, Lohnig 1619.
u. Quaritz, Arthur 2292. 2302.
Georg 2173.
Siegfr. 429. 2292. 2302.
Tschesch, Eichborn 3708.
— Rosenhain 1265.
Tscheike 396.
Tschenscher 885.
Tschentscher, Falkenhain
— Mönchhof 3001. [3381.
Tscherner, Damsdorf 1617.
— Pitschen 1638.
Tschersicht, Bögendorf 1420.
— Nd. Kunzendorf 1436.
Tschersich, Lomnitz 2411.
— Zirlau 1468.
Tscheschke, Kostenblut 875.
— Dahme 2977.
Tschierske 1345.
Tschinke 301.
Tschirner, Kerzdorf 2870.
— Langenöls 2871.
Tschirnitz 4127.
v. Tschirschky, Glien 2426.
— Költschen 236. 1287.
— Kobelau 236. [1316/18.
v. Tschirschnitz 1760 (2).
v. Tschischwitz 935.
Tschöpe, Hannsdorf 358.
— Niedersteine 940 (2).
— Zadel 301.
Tschorn 1079. 1082.
Tschuschke 1707.
v. Tucholka 4123.
Tuckermann, Schmardt 3729
— Weizenrodau 1461.
Tülff v. Tschepe, Langenöls
— Schlaupp 1986. [2830.
Tüllner 2514.
Türk 3342.
Tunich 4338/40.
Tunkel 4014.
Tuppack 2166.
Turek 770.
Turkiewicz 4353.
Frhr. v. Twickel 1073.

Uber 2090.
Überrück, Domslau 139.
— Münchwitz 157.
Ueberschär, Bankau 208.
— Grüningen 213.
— Zindel 235 (2).
Ueberscher, Jägerndorf 215.
Gf Uechtritz-Amade 2816.
v. Uechtritz und Steinkirch, Gebhardsdorf 2816.
— Naselwitz 1031.
— Reichwaldau 3368.
— Rogau 2938.
— Steinsdorf 2527.
Uhras 3176.
Herzog v. Ujest s. Fürst zu Hohenlohe-Oehringen.
Ulber, Hausdorf 2087.
— Langenbielau 1327.
— Metschkau 1674.
— Rohnstock 2094.
Ulbrich, Cranz 2009.
— Alt Heinrichau 680.
— Alt Jauernick 1434.
— Peterswaldau 1338.
— Probsthain 2511.
— Gr. Tinz 1042.

Uliczek 3459.
Ullmann, Kunitz 2994.
— Leschwitz 2919.
— Neumarkt 883.
— Porto Alegre 830.
Ullrich, Hennersdorf 3620.
— Hünern 1202.
— Januschkowitz 3469.
— Kieslingswalde 479.
— Knispel 3798.
— Kunitz 2994.
— Melaune 2459 (2).
— Neudeck 4588/92.
— Piltsch 3811 (6).
— Rauske 1681.
— Schönbrunn 2847.
— Tschauchelwitz 135.
— Kl. Wierau 1465.
— Wölfelsdorf 483.
Ulm 402.
Ulrich, Lauban 2817.2828.
— Odersch 4628. [2872.
— Piltsch 3811.
Umlauf, Langenbielau 1327.
— Merzdorf 1441.
— Protzan 292.
Ungerathen 4011.
v. Unrug 4364/78.
v. Unruh, Conradswaldau
— Tschirnau 428. [379.
Unverricht, Althofdürr 103.
— Croischwitz 1423.
— Alt Jauernick 1434.
— Laasan 1632.
— Neudorf 1444.
— Pilzen 1446.
— Seiferdau 1453.
Unverzagt 144.
Urban, Herzogswaldau 2771.
— Neuheide 1939.
— Obsendorf 885.
— Gr. Perschnitz 622.
— Quolsdorf 2091 (3).
— Alt Reichenau 2092.
— Ritterswalde 3936.
— Rudelsdorf 1883.
— Rückers 347.
— Schreibersdf. 2879.
— Thiemendorf 1529.
— Kl. Wierau 1465.
Urbainczyk 1065.
Urbanczyk 395.
Urner 4221/7.
Frhr. v. Uslar-Gleichen 3169.
Utermöhl 2539/45. 2565.
v. Uthmann 1737.
Utikal 2577.
Uttikal 1260.

Vahlpahl 627.
Valentin 974.
v. Vangerow 1563.
Vedder 877.
v. Vegesack, Obsendorf 807.
— Struse 836.
Veit, Alt Lomnitz 464 (2).
— Ziebendorf 3140.
Ventur, Dittmannsdf. 1859.
— Seitendorf 1866.
Verein f. Erricht. v. adel. Damenheimen 1710.
Vereinigte Glückhilf-Friedenshoffnung 2788.
Ver. Königs- u. Laurahütte 4405. 4407. 4531. 4551.
Versuchs- u. Forschungsanst. f. Tierzucht 73.
Verwaltung der Strehlener und Ströbeler Granitbrüche N. Schall 839.
Vesper, Falkenau 3612.
— Pomsdorf 693.
Vetter 4316/20.
Viebig 527.
Vielhauer v. Hohenhau 3267.
Vierig 3073.
Viertel, Pöpel 165.
— Märtinau 1815.
— Polsnitz 1862.
Vieth 2046.
Frhr. v. Vietinghoff 707.721.
Vietor 967.
Vietze 35.
Vieweg 1810.
Vieweger, Jauer 1249.
— Thomaskirch 1271.
— Zottwitz 1275.
Vincenz 908.
Vinzenz 3901.
Viol 2604.
Viola 3798. [3377.
Gfn. Vitzthum v. Eckstaedt
Völkel, Bielawe 2219.
— Jeseritz 1020.
— Kunsdorf 1028.
— Rauschwitz 364.
— Weigelsdorf 1341.
Völker u. Nicolaier 994. 2075/80.
Vogdt, Probstey 814.
— Tschiefer 2206.
Vogel, Baumgarten 279.
— Damsdorf 138.
— Heinersdorf 286 (3).
— Hemmersdorf 255.
— Hockenau 391.
— Höfel 3079.
— Kuschlau 1598.
— Lampersdorf 1061.
— Neudorf 882.
Vogel, Ohlau 1260.
— Radstein 3956.
— Teplitzvoda 699.
— Weigelsdorf 700 (2).
— v. Falkenstein 2833.
Vogler 3374 (2).
Vogt, Knischwitz 1253.
— Kontschwitz 1255. 3074.
— Landau 878.
— Leobschütz 3807.
— Mogwitz 3634.
— Neuhof 1998.
— Olbersdorf 290 (2).
— Peterswaldau 1310/11.
— Pirschen 890.
— Schönbrunn 3813.
— Schönfeld 1390.
— Schwientochlowitz 4588/92.
— Seitendorf 1834.
— Ndr. Streit 1645/6.
— Süßwinkel 1138.
— Wangern 74.
— Waschke 4352.
— Weigelsdorf 700.
Voigt, Beilau 860.
— Linden 2288.
— Prgozebin 4512.
— Sagan 3304/30.
— Troitschendorf 2468.
— Turawa 4047/52.
— Wirschkowitz 559/71.
v. Voigt 1293.
Voigtländer 1677.
Volkel 284.
Volkmann 3048. [358.
Volkmer, Hannsdf. 310(2).
— Heinrichau 643/70.
— Heinzendorf 3911.
— Kamnitz 359.
— Märzdorf 361.
— Stolz 299.
— Zad. I 242. 301 (3).
Vollack, Maliers 1098.
— Peruschen 1971.
Vollert, Arnsdorf 3528.
— Frauenwaldau 1806.
— Sägen 1606.
Volmer 3600/3.
Vorbau 3133.
Vormann 2871.
Vowinckel 2601/5.

Wabner, Pogul 2039.
— Wiesau 3304/30.
Wabnitz, Bodland 4121.
— Buchwald 1162.
— Grädit 2265.
— Groß Wartenberg 1892.
— Hennersdorf 754.

Wabnitz, Jenkwitz 1171.
— Mednitz 3285.
Wache, Langenöls 1029.
— Priedemost 2364.
Wachsmann 4508. 4525. 4544. 4560/1.
Wachsner 180.
Wacker 2914.
Wackwitz 1207.
Waczlawski 4485/4501.
Waechter 1880.
Wägner, Radeck 3163.
— Sohrneundorf 2466.
Wähner 2553.
Wätjen, Petrikau 971.
— Siebeneichen 3043.
v. Wagenhoff, Culmikau 1475.
— Dankwitz 947. 1475.
Wagenknecht, Herzogswaldau 2771.
— Pohlsdorf 4312.
— Rauschwitz 2366.
— Tentschel 3016.
— Gr. Wandriß 3021.
Wagner, Althofnaß 2.
— Beschine 2023.
— Carlshof 2347.
— Glatz 356.
— Görlitz 2385.
— Gostiz 3908.
— Kunzendf-332.459. [462 (2).
— Kupp 4038.
— Laband 4321/5.
— Leipe 685.
— Marly 356.
— Nowag 3927.
— Prosen 2780 (4).
— Ober Rathen 937.
— Rauscha 2385.
— Schwammelwitz 3938.
— Voigtsdorf 463.
— Alt Waltersdorf 508.
— Wolmsdorf 2073.
— Zittau 3040.
Wahle 2601/5.
Wahlert 1458.
Wahn, Prausnitz 2779.
— Schedlau 3594.
— Alt Schönau 3385.
— Rossen 690.
— Nowag 3927.
— Rathmannsdorf 3932.
Wahsner 142.
Wainbock 638.
Waisenanstalt z. hl. Hedwig
Walbe 2263. [878.
Walden 2462.
Waldenburg, Stadt 1834. 1857. 1863.
v. Waldenburg, Leipe 1729.
— Borislawitz 3456.
— Würben 1403.
Waldow, Rogau-R. 1449.
v. Waldow, Kaltenbriesnitz 3396. 3407.
Waldschmidt 830.
Walke, Lindewiese 3919.
— Weberau 2054. 2070.
— Alt Wette 3944.
Walla 4234/7.
Wallach 3983.
v. Wallenberg, Breslau Paul 1783.
— Schönellguth, Siegfr. 1770. [Ernst 1996.
— Pachaly, Thiergarten
— Illnisch, Rob. 59. 786.
— Kentschkau, Heinr. 137. 147.
— Rosenig, Carl 2941.
— Schwarzau, Hubertus 3110. 3133.
— Siebischau, Friedr. 66. 160.
v. Wallhoffen 3496 (2).
Walliczek 3525.
Wallisfurth Herrsch. 348/50.
Wallmann 861.
Walter, Adelsdorf 2549.
— Annaberg 2310.
— Bankau 3697. 4120. 4132.
— Brechelsdorf 2733.
— Brockau 10.
— Brostau 2345.
— Egelsdorf-St. 3073.
— Eisenberg 1541.
— Faulbrück 1322.
— Fellendorf 2980.
— Göllschau 2556.
— Goldberg 2554.
— Gramschütz 2352.
— Köben 1519.
— Kroitsch 2993.
— Ndr. Kunzendorf 1436.
— Leubus 2033.
— Michelsdorf 1442.
— Modelsdorf 2567.
— Mohnau 1378.
— Naselwitz 1031.
— Peterwitz 1445.
— Pfaffendorf 2793.
— Raudten 1525.
— Rohnstock 2094.
— Rosenig 3008.
— Sabine 3577.
— Scheibsdorf 3010.
— Schmograu 2043.
— Siegendorf 2575.
— Tschammendorf 902.
Walter, Urschkau 1505.
— Weinberg 3023.
— Wildschütz 3024.
— Wurgwitz 2097.
— Zuckelnick 1687.
— Zülzendorf 1406.
Walthard 4013.
Walther, Überschar 2450.
v. Walther, Mahliau 1736.
— Cronek 1705. 1713.
Walzel 932. [1782.
Wandel, Jenkwitz 1171 (2).
— Ludwigsdorf 1175.
— Oldern 162.
— Schmollen 1183.
— Stampen 1186.
Wandelt 1532.
v. Wangelin 385.
Waniek 4475.
Wanke, Kösling 3800.
— Olbersdorf 691 (2).
— Reichwalde 3223.
— Schlause 697.
Wanzek 2630.
v. Warburg s. Schwarz.
Warkus, Bismarckfeld 130.
— Lamsfeld 151.
— Schweinbraten 1610.
Warnat 1112.
Warsitz 818.
Gr. Wartenbg. Stadt 1892.
Gf v. Wartensleben 725.
Wasmus 389.
Wasmuth 622.
Wasner, Dombrowka 4063.
— Dt. Marchwitz 756.
Waßner 2081. [2789.
v. Watzdorf, Hartmannsdf.
— Proschlitz 3723. 3725.
— Schönfeld 2789. 3730.
Wauer 2396.
Wawrzik, Kasimir 3796.
— Kostenthal 3525 (2).
Weber, Berzdorf 678.
— Fürst.-Ellguth 1124. 1139
— Gleiwitz 4039.
— Gurkau 1483 (2).
— Hermsdorf Goldb. 2562,
— Karzen 1026.
— Kochsdorf 3276.
— Kolzig 2586.
— Langseifersdorf 1329.
— Markersdorf 2458.
— Nistitz 1494.
— Ottolangendorf 1882.
— Pangel-Altstadt 1034.
— Prausnitz 623.
— Scheibau 2196.
— Thiemendorf 1529.
— Wind.-Marchwitz 740.

Weberbauer 3548.
v. Webern 2058.
Webersinn, Altmannsdf276,
— Gr. Wandriß 3021.
v.Webský,Karlsdf960.1373.
-— Schwengfeld 1354.1391
Frhr. v. Wechmar, Guhren 1482.
Frhr. -— Zedlitz 528. 530. 1499. 1509. 3133.
Wecker 41. [1327.
v. Wedel, Langenbielau
-— Moholz 3195.
-— Tost 4332/7.
Gf v. Wedel 3199.
Wedemann 1604.
Week 3038.
Weese 923.
Wegener,Gläsersdf3149/54.
— Kl. Jeseritz 957.
— Ob. Langenbielau
— Stronn 1087. [1300/8.
Wegner 1174.
— Wehle 3844.
Wehner, Kerzdorf 2870.
— Königshain 2395.
Wehowski 3457.
Wehrhahn 990.
Weich 4507.
Weichert, Alt Kemnitz 2680.
— Reibnitz 2684.
— Reichenau 2245.
Weicht 3684.
Weickert 2142.
Weide 3905.
Weidegenossenschaft Ober Wiesenthal 3047.
Weidelhöfer 2553.
Weidlich, Bärwalde 676.
— Damsdorf 1617.
— Köchendorf 1254.
— Gr. Nossen 690.
Weidmann 2777.
Weidner 3011.
Weigang, Hain 494.
— Rengersdorf 366.
Weigel 1018.
— Liegnitz 3364.
— Metschkau 1674 (3).
— Volpersdorf 932.
Weigelt, Großburg 1592.
— Kattern 21.
— Olbersdorf 691.
— Weigwitz 179.
— Wiltschau 181.
Weigelwerke 3923.
Weigmann, Baritsch2765(2)
— Kaudewitz 2988.
Weigt 1453.
Weihrauch, Rosenthal 230.
Weihrauch, Seiferdau 1453.
Weil 2570.
Weiland 2118.
Weimann 1234.
Weinberg 3312.
Weineck 2169.
Weiner, Hannsdorf 358.
— Herzogswaldau 2145.
Weinert, Olbersdorf 290.
— Riegersdorf 1604.
Weinhold, Falkenhain 3381.
— Hartmannsdorf 2142.
— Seifersdorf 3015.
Weinkauff 1485.
Weinmann 65.
Weirich 2974.
Weis, Linden 2288.
Weisbach 3529.
Weiser 2628/30 (2).
Weismann 692.
Weiß, Adelsbach 1856.
— Bischdorf 861.
— Campen 1589.
— Dober-Pause 3262.
— Dürrhartha 283.
— Ebersbach 2441.
— Gnichwitz 142.
— Gräben 1664 (2).
— Grambschütz 745/7.
— Guhlau 2353.
— Nd. Hermsdorf 3912.
— Illnisch 786.
— Johnsdorf 3382 (2).
— Jordansmühl 959.
— Krausendorf 2791.
— Kunzendorf 288.
— Langenbielau 1327.
— Neudorf 3720.
— Peterswaldau 1338.
— Seckerwitz 2781.
— Talbendorf 3137.
— Tschöpsdorf 2809.
— Wahren 2047 (2).
Weißbach 2836.
Weißbrodt 3430.
Weißer, Kalthaus 2740.
— Riemertsheide 3925.
Weißert 2846.
Weißhampel 1398.
Weißmann 4087/4111.
Weist 2935.
Weistert 2375.
Weitz, Giersdorf 1430.
— Jauer 2772.
— Nimptsch 1033.
Gf v. Welczek 4254. 4321/5.
Welingowski 4366.
Welkersdorf, Gem. 3091.
Wellmann 809.
Wellnitz 2316 (2).
Welsch, Greibnig 2982
— Leschwitz 2407 (3).
— Mertschütz 3000.
Weltadeliges Fräuleinstift s. Joachimstein.
— — Reuthau 3407.
Weltzel, Rengersdorf 322.
Welty 1866.
Welz, Dittersbach 1930.
— Kunzendorf 1437.
— Peterswaldau 1338.
— Reichenbach 1339.
Welzel, Altheinrichau 680.
— Bellmannsdorf 2812.
— Gabersdorf 353.
— Peterwitz 291.
— Reumen 695.
— Weigelsdorf 700.
Wemmer, Biassowitz 4492.
— Dt. Probnitz 3970.
Wemmhoff 2974.
Wende, Kantersdorf 218.
— Lauban 2873.
— Pilzen 1446.
— Trachenberg 581.
— Winzig 2048.
Wendler 939.
Wendtlandt 499.
Wendrich 3076.
Wendroth 4032.
Gf v. Wengersky 787.
Wengler, Krintsch 877.
— Teplivoda 699 (2).
Wenig,Giersdorf3668.3671
— Gnichwitz 142 (4).
— Wiesenthal 701.
Weniger 936.
v. Wentzel, Wültschkau 844.
Wentzell 2428.
Wentzig 247.
v. Wentzky 1539.
Wenzel, Bankau 208.
— Crayn 2976.
— Hannsdorf 357 (2).
— Hennersdorf 1326.
— Jelline 1595.
— Krobusch 3996.
— Mietsch 1030.
— Polsnitz 1862.
— Rosenhain 1265.
— Schwammelwitz 3938.
— Senitz 1040.
— Siebeneichen 3089.
— Sohrneundorf 2466.
— Würgsdorf 2097.
Wenzelides 3760 (2).
Wenzke 229.
v.Wenzlawowicz 1879.
Werber 237. [4379/84.
Werkindustrie Paeschke 2637.

Werlé 4014.
Wermund 439.
Werner, Baumgarten 2084.
— Bieskau 3785.
— Falkenau 3612. 3627.
— Ferdinandshof 3532.
— Gleiwitz 4395/8.
— Göllschau 2556.
— Gränowitz 2981.
— Kochtschütz 4423.
— Konradswalde 497 (2).
— Kunsdorf 1028. [1327(4).
— Langenbielau 1303.
— Ludwigsdorf 1109.
— Lüssen 1673 (2).
— Gr. Merzdorf 1441.
— Modlau 2111.
— Ob. Mois 881.
— Peilau 1294.
— Piltsch 3811 (2).
— Riegersdorf 1604.
— Schmograu 2043.
— Schweinitz 2598.
— Sitzmannsdorf 1220.
— Tscheschen 1458.
— Weißholz 2368.
— Wildschütz 6. 1055. 1094.
— Würgsdorf 2097 (2).
Werning 3260.
Wesener 2797/2801.
Wesner 2806.
Wessel 3853. 3962.
Wessig 3126.
Westerath 758.
Westermann 2036.
Westphal 3129.
Gf Westphalen 513.
Wetschorke 4271.
Wetzig 2447.
Wever 3353.
Weyda 4043.
Wichelhaus, Schosnitz 62.
— Niewodnik 3541.
v. — Karbischau 3537.
-— Schönwitz 3542. 3550.
Wicher, Jacobsdorf 755.
— Leschnitz 4249.
Wicke, Kaundorf 3915.
— Lindewiese 3919.
— Schrom 297.
v. Wickede 3227.
Wieczorek, Lobendau 2501.
— Röversdorf 3371.
Wiede 2855.
v. Wiedebach u. Nostitz-Jänkendorf, Arnsdorf 2371.
-—-—-— Beitzsch 1735.
-—-—-— Wiesa 3221.
Wiedemann, Bärwalde
— Dromsdf 1619. [676 (2).
Wiedemann, Falkenhain
— Hermsdorf 1246. [772.
— Kl. Jenkwitz 1250.
— Jeschen 217.
— Köchendorf 1254.
— Marienau 1257 (3).
— Gr. Nossen 690 (2).
— Pilzen 1446.
— Pohlsdorf 891.
— Puschkau 1448 (2).
— Tschechen 1458.
— Ullersdorf 1686.
Wiedemuth 2364 (2).
v. Wiedner, Kniegnitz
-— Koslitz 3112. [3111 (2).
Wiedorn 3810 (2).
Wiegner 1461.
Wiehle, Ellguth 1321.
— Kraschen 1059. 1063.
— Kuschlau 1598.
Wiehr 4252.
Wiesa 319.
Wieland 1420.
Wiemer 1328.
Wiepen 77.
Wieschock 925.
Wiese 873.
Wiesel 1867.
Wiesenhütter 2434.
Wiesner, Bertholdsdf 1660.
— Nd. Heidau 2984.
— Järischau 1669.
— Mallmitz 3118.
— Peltschütz 38.
— Sablath 895.
— Schweidnitz 899.
— Seitendorf 1866.
— Stuben 2046.
— Tschirnitz 2785.
v. Wietersheim, Muhrau, Hans Christoph 115/17, 1383. 1397. 1650/7.
-— Neuhof, Alfred 840. 1634. 2118. 3064/7.
-— Neuland, Mark 3064/7.
-— Rauske, Kurt 1650/7.
Wiggert 2525. [1660.
Wijary 3458.
v. Wilamowitz-Moellendorf 764. 801. 899.
Wilberg 3304/30.
Wilcke 4151.
Wilczek, Königsdorf 3797.
— Rosen 3812.
— Würgsdorf 2097.
Wilde, Adelsdorf 2549.
— Bischwitz 129.
— Carlsruhe 4058/9.
— Grüttenberg 1056.
— Jänowitz 2901.
Wilde, Idahof 564/5.
— Neudorf-Goschütz 1914.
— Neuhof 1070.
— Neumarkt 883.
— Pohlanowitz 3722.
— Zöllnig 1191.
Wilhelm 2613/19.
Wilhelmy 2425.
Wilk 4063.
Wilke, Dahme 2977.
— Herzogswaldau 2182.
— Schmottseiffen 3088.
— Städtel 744.
Wille, Briese 1141/6.
— Seckerwitz 2781.
Willenberg, Koiskau 2907.
— Kossendau 2992.
— Model dorf 2567.
— Siegendorf 2575.
v. Willert, Buchelsd. 708. 716.
-— Giesdorf 714.
Williger 4386. 4414/16.
Willimsky 4072.
Willisch 3819 (2).
Willmann 1179.
Willner 2014/17.
Willsch 3808.
Wilpert 3798.
Wilpricht 861.
Wilschke 3001.
v. Wilucki 1868. 1872.
Wimmer 3434.
Winchenbach 2111.
aus dem Winckel, Samitz 2516.
-— Welkersdorf 3046.
Winckler, Johnsdorf 3382.
v. Winckler 4588/92. 4597/99.
Winczek 1760.
Winde 800.
v. Windheim 3702. 3739.
Winkelmann 2357.
Winkler, Blumen 2552.
— Birkkretscham 1588.
— Böhmischdorf 209 (2).
— Braunau 3095.
— Gurtsch 1593.
— Heidau 1244.
— Herischdorf 2647.
— Hermenau 589.
— Jeschen 217.
— Groß Jeseritz 1020.
— Landau 878.
— Leonhardwitz 795.
— Lindewiese 3919 (2).
— Lüssen 1673.
— Malitsch 2775.
— Oelse 1676 (3).
— Olbendorf 1601 (4).
— Peterswaldau 1338.

Winkler, Pfaffendorf 3005.
— Profen 2780.
— Puschkau 3317.
— Schmiedeberg 2685.
— Stanowitz 1683.
— Alt Wette 3944.
— Zirlau 1468.
Winter, Rosenthal 2161.
— Schedliske 3585.
— Weigelsdorf 1309.
v. Winterfeld 378. 410.
Winzig, Stadtgem. 2048.
Wirsig 686.
Wirth, Buchwäldchen3096.
— Lampersdorf 1489.
— Mahlendorf 3632.
— Modelsdorf 2567.
— Saborwitz 414.
Wisliceny 4253. 4275.
Wistuba 3503.
Witschel 3364.
Witt 1432.
Wittek 3810.
v. Wittenburg 3950.3953.
Wittholz 3007. [3961.
Witthuhn 1710.
Wittig, Kunzendorf1436(2).
— Leopoldshain 2406.
Wittkop 2492.
Wittmann 2731. 2947.
Wittwer, Bukowine 1870.
— Falkenhain 3381.
— Frobelwitz 774.
— Prauß 999.
— Schmochwitz 2948.
— Schreibendorf 2794.
v. Witzendorff 1776.
v. Witzleben 2393.
Wocher 2645/65.
Wodarz 526.
Wölbling 3161.
Wölfel 2024.
Wölffer 3537.
Wohlau, Stadtgem. 1982.
Wohlfahrt, Marxdorf 1440.
— Rogau-Rosenau 1449.
v. Woikowsky-Biedau
Leopoldshain 2405 (2).
— Pohlsdorf 812 (2).
Woitaschek 3763.
Woitaske 1253 (3).
Woite 125.
Woith 2325.
Woiton 749.
Woitschach 2563.
Woitz 309.
Wolf, Berna 2811. 2813.
— Altmannsdorf 276.
— Bielau 3882/5.
— Boberröhrsdorf 2659.
Wolf, Böhmischdorf 209.
— Dietzdorf 867.
— Herrmannsdorf 2769.
— Ob. Langenau 499.
— Olbersdorf 290.
— Ossig 1677.
— Peterswaldau 1338.
— Pramsen 3955.
— Rathen 3. 852.
— Rauschwitz 2366.
— Schmottseiffen 3088.
— Neu Welzow 3179.
— Werbeck 372.
Wolff, Bielau 3882/5.
— Heinrichau 643/70.
— Jankowitz 4542.
— Kamnig 3681.
— Kreidelwitz 2282.
— Pfaffendorf 1298.
— Prausnitz 2763.
Gf v. Wolkenstein 2759/61.
Wollert 1891.
Wollnik 1769. [2792.
Wollny, Adelsbach 1828.
— Langenbielau 1327.
— Maifritzdorf 289.
Wolter 2549.
Wondrak 2862.
Worbs, Halemba 4412.
— Schönbrunn 2847.
Wottke, Bronau 378. 410.
— Dt. Rasselwitz 4017 (2).
Woy 618.
v. Woyrsch, Masselwitz 39.
— Mechwitz 1211.
— Schwanowitz 30. 203.
Woyte 882.
Wrana 3786. [2114.
Frhr. v. Wrangel, Rothlach
Frfr. u. — — Kunnersdorf
Wrede 465. [2401.
Wreder 2063.
v. Wrochem, Ottitz 4117 (3).
— — Gellhorn, Dollendzien
3461.
— — Schonowitz 4078.
Wude, Breile 1233.
— Jauer 1249.
Wübbe 3541.
Wünsch 943.
Wünsche, Krischa-Tetta2398
— Lenschütz3476.3489.3864
— Ottendorf 2113.
— Reinschdorf 3527 (2).
— Tschau 2205.
Wünschelburg, Stadt 945.
Wünschig 759.
Wünschirs 1208.
Würfel 619.
Würscher 4485/4501.
von Württemberg, Herzog
741/44. 4058/9.
Wulle 3274.
Wunderlich, Märtinau1815.
— Neumarkt 883 (2).
Wundersitz 3419/22.
Wunschik 3791.
v. Wurmb 3099.
Wurst 2983.
Wutge, Ohmsdf 1349. 1380.
Wuthe 642. 675.
Wutke, Schebitz 1767.
Wutschichowsky 1924.
Wuttge, Baulwie1729.1923
— Kadlewe 2027.
Wuttig, Kossendau 2992.
Wuttke, Schmolz 59.
— Tepliwoda 699.
Wuy 453. [3789 (2).
Wycisk, Dittmerau
— Dt. Rasselwitz 4017.
Wyrwich 4013.
Wyscik 433.
Wyslocki 4425.
Wziontek 2891.

Gf Yorck von Wartenburg,
Kleinöls 1223/32.
— — — — Schleibitz 1151/3.
Young 3654/6.

Zabel 2281.
Zacharzowski 4478.
Zachau 2746.2893(2). 2953.
Zacher 3918.
Zachmann 2458.
Zack 3296.
Zahlten 278.
Zahn, Bankau 208.
— Pfaffendorf 3005.
— Poselwitz 3006.
— Rosenthal 2161.
— Seifersdorf 3015.
— Tillendorf 839.
v. Zakrzewski 2263.
Zander 772.
Zange 2766.
Zapke, Buchwald 864.
— Jerschendorf 872.
Zappe, Rathe 1181.
— Stampen 1186.
— Ujeschütz 1826.
Zaremba 3539.
Zarembowicz, Jacobsdorf
— Wilme 1568. [1945.
Zarncke 3312.
Zarte 686.
Zaruba, Buchwäldchen3096.
— Kl. Ellguth 3515.
Zassenhaus 3040.

Zastrow, Schwenz 370.
v. Zastrow, Berlin 2822.
— Birkwitz 303 (2).
— Schadewalde2823.2845.
v. Zawadszky 214.
Zawilowski 4283.
Zech 224.
Zechendorff 3419/22.
Zedler, Buchwald 1162.
— Dambitsch 514.
— Pillwösche 3639.
Frhr. v. Zedlitzsches Fräuleinstift, Kapsdorf 789. 823. 1369.
Frhr.— u. Leipe, Käntchen Dietz 1366. 1406.
— — Kuchendorf, Günther Erben 1286.
— — Prinsnig, Georg 2936.
— — Rothkirschdorf, Carl August 1388. 1396. 1459. 2672.
Freiin — Neukirch, Herrmannswaldau, Eleonora 3356.
Frhr. — — Kynau, Hans-Dietrich 1852/55.
Frfr. — — Hertha 4244/5. [Esther 3367.
— — Neukirch,
Frfr. — — Wingendorf, Marie 2864.
Gf — Trützschler, Großenborau 1010/12. 2178.
— — Frauenhain 637. 1356. 1432.
— — Schwentnig
Zehe 3315. [1010/12.
Zehler 1269.
Zehnel 1321.
Zeibig 3365.
Zeidler, Mallmitz 3124/9.
— Reval 1531.
— & Wimmel 3067.
Zeigermann 2112.
Zeisberg 504.
Zeisiger 2560.
v. Zelewski 1785.
Zembol 4485/4501.
Zemelka 3784.
Zenker 845.
Zentralhosp., Görlitz 3171.
Zeppmeisel 2737. [3207.
Zerbe 3077.
v. Zerboni 4361.
Zestermann 3179.
Zetzmann 1637.
Zickoll 1703.
Ziebolz, Brosewitz 1235.
— Marienau 1257 (2).
Ziegenhals, Stadt 3947.
Zieger 3391.
Ziegert 1459.
Ziegfeld 2692.
Ziegler 1279.
Ziepult 113.
Zierl 3686.
Zieroth 744.
Ziffer 3587.
Zigahl 4561.
Zigan, Prockendorf 3931.
— Ujeschütz 1826.
Zimmer, Graschwitz 3678.
— Guckelhausen 1665.
— Hönigsdorf 3622.
— Kl. Mochbern 156.
— Oberglogau 464.
— Ottitz 4117 (2).
— Pawlau 4073.
— Prieborn 1603 (2).
— Rathen 937.
— Thiemendorf 2858.
— Wangten 3022.
— Zedlitz 3693.
— Vorhaus 2535.
Zimmerling 2352.
Zimmermann, Bankau 208.
— Deutmannsdorf 3071.
— Drentkau 2615.
— Kl. Ellguth 1107.
— Exau 2015.
— Hennersdorf 2446.
— Konradswaldau 219.
— Saabe 742.
— Schönau 231.
— Schönbrunn 3813.
— Sersno 4278.
— Thomaskirch 1271.
— Trachenberg 581/606.
— Wanowitz 3817.
v. Zimmermann, Emmerichswalde 2442.
— Gr. Krauschen 2397.
Zindler 230 (2).
Zingel 3082.
Zippel 2454.
Zipper, Katscher 3797.
— Ritterswalde 3936.
— Stephansdorf 3939.
Zirpel, Banau 254.
— Buchwitz 133.
— Friedersdorf 1570 (2).
— Frömsdorf 679.
Zirpel, Mlietsch 1030.
— Nimptsch 1033.
— Olbersdorf 691.
— Ruschkowitz 977.
— Saabor 821.
— Steinkirche 1556. 1611.
— Vogelsang 987.
— Wammen 1566.
— Wilkau 762.
Zischka 584. 596.
Ziuba 3654.
Zobel, Barschdorf 2969.
— Jerschendorf 872.
— Skohl 2752.
— Ujast 539.
— Wangten 3022.
v. Zobeltitz 2686.
Zoche 937.
v. Zoepffel4588/92.4597/99.
Zorn 73.
Zschalig 2893. 2942.
Zschiedrich 2155.
Zschirnt 4259.
Zschucke 3175 (2).
Zucker, Gambitz 1591.
— Glausche 715.
— Markersdorf 3921.
— Ritterswalde 3936.
— Zedlitz 3693.
Zuckerfabrik Altjauer 2769. 2773. 2777/8.
Zuckerfabrik Neugebauer & Co., Brieg 210. 1219. 1544. 1599. 1610.
— Fröbeln 186.3545. 3551.
— Guhrau 445.
— Heidersdorf 1018.
— Hotzenplotz 4014.
— Ottmachau 3638. 3649. 3851.3874/5.3889/92.3902
Zuckerraffinerie (A. G.) in Troppau s. Troppauer.
— Genthin 2224.
Züchner, Gutwohne 1168.
— Schmarse 1184.
— Stampen 1186.
— Theuderau 1222.
Zücker 2458.
v. Zülow 2595.
Zugehör 2165.
Zumkeller 3617.
Zwiener 292.
Zwierschky 1021.
Zwionzek 3477.
Zwirner, Katscher 3768.
— Schützendorf 2950.
Zwirzna 373.

Das malerische Breslau

12 Vierfarbendrucke

nach Originalen der Professoren O. Günther-Naumburg, H. Irmann und Jos. Langer

1. Universität (Günther-N.)
2. Ring mit Elisabethkirche (Langer)
3. Rathaus (Günther-N.)
4. Oberpräsidium mit Dominikanerkirche (Günther-N.)
5. Neumarkt (Langer)
6. Dominsel (Irmann)
7. Kreuzkirche (Günther-N.)
8. Sandinsel (Günther-N.)
9. Partie am Dom, Klößeltor (derselbe)
10. An der Sandkirche (Langer)
11. Elisabethkirche von der Oder aus (Irmann)
12. Weißgerberohle (Günther-N.)

Alle Blätter sind mit und ohne Karton zu haben.
Preise je nach Größe 0,50 bis 2,00 Mark.
Eine verkleinerte Nachbildung aller 12 Blätter in Postkartenformat mit Umschlag 1,20 Mark.

Das Breslauer Rathaus

Geschichtliche und bauliche Beschreibung von
Dr. Ludwig Burgemeister
Lichtbildaufnahmen von Heinrich Götz.
55 Seiten Großquartformat mit 55 Abbildungen
Preis 3,00 Mark.

Das Werk gibt vorzüglich gelungene, mit Sorgfalt ausgewählte Lichtbildaufnahmen dieser Perle des deutschen Ostens und seiner kunstvollen Einzelheiten wieder. Der Text, aus berufenster Feder enthält die Geschichte des im Jahre 1327 zuerst erwähnten herrlichen Baudenkmals, eine Beschreibung seiner Form und eine Schilderung seiner mannigfachen Zierate.

Verlag von Wilh. Gottl. Korn in Breslau 1

Fernsprecher Ring Nr. 1454. Postscheckkonto Breslau Nr. 38

G. STASCH, Kammerjäger BRESLAU I
Nikolaistraße 28/29
Tel. Ohle 3573
Ältestes Institut am Platze

empfiehlt sich zur radikal. Ausrottung von Ungeziefer aller Art wie
Ratten, Mäuse, Wanzen, Schwaben, Motten, Läuse usw.
unter gewissenhafter fachmännischer Ausführung zu soliden Preisen.
Bestellungsannahme für ganz Schlesien. Auskunft kostenlos.
Mitglied d. Reichsinnungsbundes Berlin; sowie Innungsmitglied d. Freien Kammerjäger und Schädlingsbekämpfer Breslau

Paul-Keller-Bücher

Die vier Einsiedler. Ein Zeitroman. 45. Aufl.

In fremden Spiegeln. Roman. 104. Auflage.

Hubertus. Ein Waldroman. 172. Auflage.

Waldwinter. Roman aus den schlesisch. Bergen. 250. Auflage.

Die Heimat. Roman aus den schlesisch. Bergen. 161. Auflage

Das letzte Märchen. Ein Idyll. 121. Auflage.

Der Sohn der Hagar. Roman. Mit dem Bilde des Verfassers. 214. Auflage.

Die alte Krone. Roman aus Wendenland. 112. Auflage.

Die Insel der Einsamen. Eine romantische Geschichte. 121. Auflage.

Ferien vom Ich. Roman. 241. Auflage.

Die drei Ringe. 40. Auflage. Gebund. Mk. 3 30.

Die fünf Waldstädte. Ein Buch für Menschen, die jung sind. Mit Bildern. 90. Aufl. Geb. Mk. 4.80.

Das Königliche Seminartheater und andere Erzählungen. Mit Bildern. 79. Auflage. Gebunden Mk. 4 80.

Stille Straßen. Ein Buch von kleinen Leuten und großen Dingen. 88. Auflage. Geb. Mk. 4.80.

Von Hause ein Päckchen Humor aus den Werken von Paul Keller. Mit Bildern. 70. Aufl. Gebunden Mk. 4.80.

Altenroda. Bergstadtgeschichten. 40. Auflage. Ganzleinen gebunden Mk. 4.80.

Sämtliche Bücher sind in künstlerischen Ganzleinenbänden vorrätig. Die Romane auch in Halblederbänden.

Bergstadt-Verlag in Breslau 1

Die Bergstadt

Reich illustrierte Monats-Blätter

Herausgeber

Paul Keller

*

Jedes Heft

bringt wertvolle Romane, Novellen, ernste und heitere Erzählungen, fesselnde illustrierte Aufsätze aus allen Gebieten des Lebens und Wissens, der Kunst, Literatur, Technik, Spiel und Sport, Naturschilderungen voll Schönheit, Kunst und Musikbeilagen. Die besten Dichter, Künstler und Gelehrten tragen in der Bergstadt ihre Werke vor.

*

Die vorbildliche und gedieg. Familien-Zeitschrift, die nicht nur hochwertige Unterhaltungslektüre pflegt, sondern in ihrem reich. Illustrationsschmuck auch hohen künstlerischen Ansprüchen genügt.

Zu beziehen durch alle Buchhandlungen und Postanstalten, oder vom

Bergstadtverlag Breslau 1

Der Hufbeschlag

von **Karl Marschner,**
Vorstand der Hufbeschlag-Lehranstalt in Breslau.

Preis in Halbleinen gebunden Mk. 3,60.

Dieses mit 158 guten Abbildungen versehene Lehrbuch bringt im theoretischen Teile Belehrungen über den Bau des Pferdekörpers, der Zehe, des Hufes und erörtert eingehend den Huf in seiner Beziehung zum ganzen Schenkel. Der praktische Teil behandelt ebenso eingehend das Schmieden der Hufeisen für die verschiedenen Hufe, die Ausführung des eigentlichen Hufbeschlags, den Beschlag bei fehlerhaften Gangarten und bei den verschiedenen Hufkrankheiten, sowie den Beschlag der Traber, Rennpferde, Esel, Maultiere und Rinder. Den Schluß bilden Kapitel über die Haftpflicht des Hufschmiedes und Gesetze und Verordnungen über die gewerbsmäßige Ausübung des Hufbeschlages.

Verlag von Wilh. Gottl. Korn in Breslau 1

Fernsprecher: Ring Nr. 1454
Postscheckkonto Breslau Nr. 38

Das Schlesische Auenrecht

von Dr. Ernst Riemann,
Justizrat in Breslau

Dritte vermehrte Auflage

Preis kartonniert 2,— ℳ

Das Buch ist gemeinverständlich geschrieben und nicht nur für den Gebrauch der Gerichts- und Verwaltungsbehörden, sondern auch für Privatinteressenten bestimmt. Das Auenrecht bildet noch heute in vielfacher Hinsicht die Grundlage für die privatrechtlichen Verhältnisse zwischen dem Dominialbesitzer und den Gemeinden und ist daher für die schlesischen Gutsbesitzer von erheblicher praktischer Bedeutung. Die Rechtsverhältnisse der Gewässer sind behandelt, soweit sie sich nach dem Auenrecht richten, und auch dem schlesischen Fischereirecht ist ein besonderer Abschnitt gewidmet. —

Verlag von Wilh. Gottl. Korn in Breslau 1

Fernsprecher Ring Nr. 1454 / Postscheckkonto Breslau Nr. 38

Buchdruckerei

WILH. GOTTL. KORN

Breslau I, Schweidnitzer Str. 47

Fernsprecher:
Amt Ring 1454 u. Ohle 839

*

Unsere

Buchdruckerei

die mit den allerneuesten Errungenschaften der Technik, Rotations- und Setzmaschinenbetrieb ausgerüstet ist, liefert in bekannt vorzüglicher Ausführung schnell und preiswert alle Drucksachen für Handel, Industrie, Behörden und Vereine, Werke, Zeitschriften, Prospekte, Kataloge, Musiknoten, Wertpapiere, Mehrfarben- und Offset-Drucke

*

Chemigraphische
Kunstanstalt

WILH. GOTTL. KORN

Breslau I, Junkernstr. 41/43

Fernsprecher:
Amt Ohle 8245

*

Unsere
Chemigraph. Abteilung

in der erfahrene Facharbeiter mit geschulten künstlerisch. Kräften Hand in Hand arbeiten, stellt in kürzester Frist alle Arten von Klischees, Zinkätzungen, Autotypien, Galvanos her u. liefert auch wirkungsvolle Reklameentwürfe. Verlangen Sie unser Angebot, ehe Sie ihre diesbezügl. Aufträge vergeben

*

F. J. STUMPF

Gegründet 1861 G. M. B. H. Fernspr. Stephan 32017

BRESLAU 13

Maschinen- und Pumpenfabrik



Pumpwerke

jeder Art u. Größe

für Hand- und Kraftbetrieb

*

Feuerspritzen

Spreng- u. Wasser-Wagen

Abfuhrwagen * Apparate- und Luftpumpen



Komplette Wasserversorgungs-Anlagen

Warmwasserbereitungs-Anlagen

Sanitäre Einrichtungen * Heizungsanlagen

Brunnenbauten * Tiefbohrungen

POLITECHNIKA ... BIBLIOTEKA GŁÓWNA ... WROCŁAW

Anzeigen-Anhang

Verbindung von Herstellung und Verkauf

direkt an Verbraucher

MÖBELFABRIK MAX SCHREITER

Breslau 10, Bismarckstraße Nr. 32

liefert einfache und gutbürgerliche sowie vornehme

Wohnungs-Einrichtungen

Klubmöbel, Herrenzimmer, Speisezimmer, Schlafzimmer, Küchen und Einzelmöbel

Besichtigung ohne Kaufzwang unter fachmännischer Bedienung im Ausstellungshaus der Möbelfabrik Max Schreiter, Breslau-Odertor, Bismarckstr. 32, Straßenbahnhaltestelle Odertorbahnhof

Inh.: **Kunsttischlermeister Max Schreiter und Tapeziermstr. und Dekorateur Richard Schreiter**

Einer der ältesten und größten Handwerksbetriebe u. christl. Haus am Platze / Gegr. 1858

Kunsttischlerei, Dekoration und Polster-Werkstätten

Firma Möbelfabrik Max Schreiter bürgt für Qualität!

Verkauf zu niedrigsten Preisen bei größter Kulanz

Lieferung franko und unversehrt im geschlossenen Spezial-Auto nach der Provinz, soweit Fahrmöglichkeit vorhanden

Keine kostspielige Verpackung — Kein Bahntransport

Keine Umladung — Kein Zerschlagen auf der Bahn

sondern schnell und prompte Lieferung

Eigenes großes Gardinen- u. Teppichhaus Vinzenzstr. 24

Verzeichnis der Betriebe, Fabrikate, Bezugsquellen usw.

Abbohren von Feldern 25
Abdampf- und Abwärmeverwertung Karton III
Ammoniak, schwefelsaures 29, 40
Arbeitsersparnis . . 45
Aufzüge 19, 34
Autoausrüstung., Text 600
Automobile vorderes Vorsatzblatt 2. S.

Bahnanlagen . . 20, 22
Bankgeschäfte Karton IV 18, 20, 32, 36
Baumaterialien . . . 41
Baumschulen . . 29, 35
Bedachungen 5
Beerdigungs-Anstalt hinter. Vorsatz vorletzte S.
Beleuchtungskörper . 9
Benzin . . . 11, 41, 44
Benzol . . 11, 41, 44
Betriebsführung . . 45
Bildhauerarbeiten . 20, 23
Billards 15
Bindegarn Vorderdeckel, hint. Deckel
Blecharbeiten 34
Blitzableiter 5
Bodenfräsen 48
Bodenverbesserung . . 5
Bottiche 24
Brückenwaagen . . . 22
Brunnenbau . . 25, 37
Bücher XVI 775, 776, 38, 39, 42, 46
Buch- u. Bilanzrevisionen . . . . Text 600
Büchsen 30

Carbolineum hint. Deckel

Dachdecker siehe Bedachung
Dachpappe 5
Dachsteine 5
Damenkleider u. Garderobe 48
Dampfmaschinen . . 28
Dampfpflugarbeit . . 21
Decken Vorderdeckel, 29
Dekorationen Karton I
Dekorationsstoffe Karton I
Denkmäler 23
Dichtungshanf Vorderdeckel
Drahtglasfenster . . 23
Drahtzäune hint. Vorsatz drittletzte S., 22, 45
Drainagen 28
Drainrohre 32
Dreschmaschinen Text S 810
Düngemittel vorderes Vorsatzblatt 3. S. Text 356, 29, 34, 40, 41

Eicheln 11
Einkauf von landw. Erzeugnissen u. Obst 15
Eisengießerei 28
Eisenkonstruktionen . 34
Eisenwaren drittl. Seite
Elektrische Anlagen hint. Vorsatz drittletzte S.
Elektrischlicht 9
Elektrotechn. Artikel drittletzte S.
Erbbegräbnisse . . . 23
Ertragssteigerungen . 45

Fahrstühle 19
Färberei . . . Karton II
Fassaden 23
Fässer 24
Feldbahnen 20
Fenster 22, 34
Fette 11, 41, 44, 47, hint. Deckel
Feuerlöscheinrichtungen Karton I
Fischereilicher Wasserbau 8
Flügel . . . . Karton VI
Forst- und Heckenpflanzen .11, 29, 35 40
Frackverleihung . . . 10
Freßgitter 23
Friedhofsanlagen . . 36
Fuhrwerkswaagen 22, 43
Fußbodenbeläge . . 23
Futtermittel vord. Vorsatzbl. 3. S., Text S. 356, 34

Garbenbänder Vorderdeckel
Gardinen hint. Deckel
Gartenanlagen . . . 19
Gartengeräte hinterer Vorsatz drittletzte S.
Gärtnereien. . . . 12, 36
Garagen 47
Gemüse-Großhandl. . 15
Geschirre 29
Getreide vord. Vorsatzbl. 3. S., Text 356, 34
Gewebe Vorderdeckel
Gewehre 30
Grabdenkmäler . 20, 23
Grassamen 11
Grassamen-Mischung 11
Großwäscherei Kart. II
Gummischläuche hint. Deck.
Gummiwaren hint. Deckel
Gurkeneinlegerei. . . 15

Handschuhe 26
Harmoniums Kart. VI
Hausgeräte drittletzte Seite
Hauswasserversorgungen . . . Karton I
Hebezeuge 34
Heger XV
Heizapparate 9
Heizungsanlagen Karton I, III.
Herrenartikel 27
Herrenkleider Text 600, 8, 10, 12, 27, 31

Hofuhren 11
Hotel 12
Hygieneartikel . . . 37

Jagdartikel . . . 24, 30
Jagdmunition . . . 24
Jalousien 18
Innenausbau Karton I
Innendekoration hint. Deck.
Installationen . . . 37

Kachelöfen 18
Kali . . Vorderdeckel, 40
Kalk . . Vorderdeckel, 40
Kamine 18
Kanalisationen Kart. I
Karosserien 29
Kartoffeln vord. Vorsatz 3. S., 15, 35
Kartoffelwäsche . . . 41
Kastanien 11
Keramische Artikel . . 41
Kessel 28
Kesselschmiede . . . 28
Kirschwasser 13
Klappläden 18
Kleiderstoffe 48
Klempner 5
Knochenmehl . 29, 40
Kochapparate 9
Kochmaschinen . . . 18
Kohlen 41
Koks 41
Konservenfabrik . . . 15
Kontrollklenge . . . 35
Kontrolluhren . . . 11
Koppeldrähte 45
Kraftpflüge 16
Kraftverkehr 47
Krane 19, 34
Krankenpflege-Artikel 37
Küchengeräte drittletzte S.
Kühlwasserverwertungs-Anlagen . . Karton III
Kulturtechn. Arbeiten 28
Kürschnerei 26

Lampen 9
Landesprodukte . . . 34
Landw. Bahnanlagen 22
Landwirtschaftl. Masch. u. Geräte Text S. 810 16, 17, 20, 23, 31, 40, 41, 43, 44, hint. Vorsatz drittletzte S.
Landw. Sämereien . 11
Landw. Wasserbau . 8
Lederwaren . . 27, 29
Leinenwaren 11
Liköre . . Karton VI, 10
Linoleum hint. Deckel, 30
Livreen Text S. 600, 10
Lokomobilen Text S. 810
Lokomotiven 20
Lüftungsanlagen Kart. III
Luxuswaren 27

Maler 33
Marmorarbeiten . . . 20
Maschinen Text 810, 880, 16, 17, 28, 31, 34, 41, 41, 43, 44
Maßschneiderei Text S. 600, 8, 12, 31
Meliorationen 28
Möbel Karton I, 2, 7, 15
Möbelstoffe hint. Deckel
Möbeltransport . . . 14
Molkereigeräte hint. Vorsatz drittletzte S.
Motorbetriebsstoffe 41, 44
Motorpflüge 16
Mühlenwerke 34
Munition . . . 24, 30

Nähmaschinen . . . 28

Obstanlagen 36
Obstwäsche 41
Ofenbauer 18
Öle . . 11, 41, 44, 47 hint. Deckel

Parkanlagen . . 19, 36
Parkettfabrik 24
Patronen 24
Pelzgeschäft 26
Petroleum 44
Pferdehandlungen 16, 36
Phonola . . . Karton VI
Phosphorsäure Vorderdeck.
Pianos . . . . Karton VI
Plättapparate 9
Plauen Vorderdeckel, hint. Deckel.
Pumpen Text 880, 25, 37
Pumpenanlagen Text 880 25, 37

Reinigung, Chem., Kart. II
Reiseartikel . . . 27, 29
Reitzeuge 29
Riemen hint. Deckel
Rodungsarbeiten . . 28
Rübenbahnen . . 20, 22
Rübensamen 35
Rübenwäscher . . . 41

Saatgut 35
Säcke Vorderdeckel, hint. Deckel
Sämereien vord. Vorsatzblatt 3. S., 11, 12, 34, 35, 40
Sanitäre Anlagen Karton I
Särge vorletzte S.
Sattlerei 29
Sauerkrautfabrik . . . 15
Schiebegitter 18
Schneider siehe Herrenkl.
Schuhwaren 39
Schwefelsäure hint. Deckel
Schweine Karton VI, VII
Schweinebuchten . . 23
Schweinställe 22
Seilerwaren Vorderdeckel
Selbsttränken 23
Spedition 14
Speicherei 14
Spirituslicht 9
Sportkleidung Text 600, 10
Sportplatz-Anlagen . 36
Sprechapparate Karton VI
Sprengarbeiten . . . 28
Stahlwaren drittletzte Seite

Stalleinrichtungen 23, 34
Stallutensilien . . . 29
Steinbruch 23
Steinmetzarbeiten 20, 23
Stickstoff Vorderdeckel, 40
Straßenwalzen . . . 20
Stroh vord. Vorsatz 3. S.
Superphosphate 29, 40

Tankstelle 47
Tapeten 30
Teichanlagen 36
Tennisplatz-Anlagen . 36
Teppiche hint. Deckel
Testamentsvollstreckungen Text S. 600
Tiefbohrg. Text 810, 25, 37
Tierheilmittel 37
Trennwände 23
Treuhandfunktionen Text S. 600
Treibriemen hint. Deckel
Trockenanlagen . . . 41
Tuche 12
Türen 45

Uhren 11, 31, 37
Ungeziefervertilgung Text 874
Vermessungen . . . 8, 28
Vermietg. v. Lastwag. 47
Vermögensverwaltungen Text S. 600
Versicherungen . . . 33
Verwaltungs- u. Ordnungsdienst Text S. 600
Veterinär-Instrumente 37
Viehhandlungen Karton VI, VII, 16
Viehwaagen . . 22, 43
Waagen 22, 43
Waffen 30
Wagenbau 29
Waldsamen . . . 11, 35
Walzentrockner . . . 41
Warmwasserbereitungen Karton I
Waschanlagen 9
Wäsche . . 11, 27, 48
Wäschemangeln . . . 34
Wäschereieinrichtungen 9, 41
Wasserenteisenungsanlagen 25
Wasserversorgungsanlagen Karton I, Text 880, 8, 25, 37
Wegebauten 28
Weinhandlungen Karton VI, 10
Werkzeuge hint. Vorsatz drittletzte S.
Wildgatter 45
Winden 19
Windkraftanlagen . . 41
Wirtschafts- u. Steuerberatung Text S. 600
Wohnungstausch . . 14
Wolle 18
Zäune drittletzte S., 22, 45
Zement 32
Zementwaren . . . 32
Zentralheizung. Karton III
Zucht- und Milchvieh Karton VII
Zugmaschinen . . . 47
Zylinder 10

Sämtliche

Dachdecker-Klempner-Arbeiten

Neu- und Umdeckungen
und Dach-Reparaturen

Blitzableiter-Anlagen

Großes Lager i. Dachschiefern
Dachsteinen und Dachpappen

M. Gimmer :: Breslau X

Matthiasstraße Nr. 31/33

Fernsprecher R. 644
Gegründet i. J. 1839

Auftraggeber der Anzeigen

Alexander, Gebrüder . 18
Aratowerk 23
Automobil-Centrale vord. Vorsatz 2. S.

Badenia, Maschinenfabr. Text 810
Becker & Söhne . . . 12
Benzol-Vertrieb Niederschlesien 44
Bössert, Reinhold. . . 26
Breslauer Faß- und Parkett-Fabrik . . . 24
Breslauer Spritfabrik . 34
Brunner & Seiz . . . 8
Büchler, Heinrich Karton VI

Cimbal 35

Dauber, August . . . 17
Deutsche Import-Gesellschaft 11
Deutsche Raiffeisenbank 36
Drahtzaunfabrik, Schlesische 22
Dullin, Reinhold . . . 25

Eckert, Wilhelm . . . 39
Eppner & Co. 11

Fleischhauer, J. Karton VII
Fleissig, Emil 34
Freese, Heinrich . . . 18
Fürstenhof, Hotel . . . 12

Gabriel-Mossiers . . . 30
Gaertner, H.. 35
Gemüseverwertung . . 15
Genossenschafts-Bank . 20
Genossenschaft, Schles., zur Verwendung von Spiritus zu techn. Zwecken 9
Germania-Versicherung 33
Gimmer, M.. 5
Glücksmann & Co. . . 48
Gottwald, Alfons. . . 45
Graeser, Carl drittletzte S.

Hanisch, Fritz 19
Hartmann, Emil . . . 31
Hatt, Paul 36
Hauswalt, Heinrich Karton I
Heger-Verlag Text S. XV, XVI, 39, 46
Heimann, E. Karton IV
Heine, Louis. 24
Heins' Söhne 40
Herrmann, C. 22
Herrmann Nachf. . . . 12
Hirschfeld Nachf. . . . 44
Hofmann & Co. . . . 28
Hörig, Otto 37
Hotel Fürstenhof . . 12
Huber, Gebr. 32

Import-Ges., Deutsche, 11
Jaeckel, Hermann. . . 11
Jaensch, Hugo 21
Jagdmunitionsvertrieb, von Zedlitzscher . . 24

Keiser & Gade 15
Keller, A. hint. Deckel
Kelling, W. Karton II
Kempinski & Co. . . . 10
Kletzsch, Edmund . . . 41
Knauer, Gustav . . . 14
Kolbe, Wilh. 19
Korn, Wilh. Gottl. Text S. 775, 776, 38, 42, 45
Kraftverkehr „Schlesien" 47
Kramer, Maximilian . 15
Kränsel, Franz 31
Krause, Karl 36
Krawczynski & Schapke Karton I
Kulmiz, C. 41
Künzel & Völkel . . . 20

Labude, M. 43
Landschaftliche Bank, Schlesische 32
Landwirtschaftliche Gemüseverwertung 15
Langner, W.. 9
Leipziger & Koeßler hint. Deckel
Maschinenfabrik Badenia Text 810

Mechler & Co. . . . 29
Menzel & Nagel . . . 43
Möbelfabrik Max Schreiter 2
Möbel Nawrath . . . 7
Mohaupt, Hermann . 10

Nagel, Th. 40
Nawrath 7
Neddermann, Carl . . 30
Neugebauer Karton VI, VII

Ohagen, H. vorletzte S.
Ollendorf, Fritz Vorderdeckel
Orenstein & Koppel . . 22

Pfeiffer, B. Text S. 600
Provinzial-Genossenschafts-Bank . . . 20

Raiffeisenbank, Deutsche 36
Richter, Franz 31
Rosenbaum, F. W. . . 29
Rumsch, Hans 33

Saatzuchtwirtschaft Cimbal 35
Schammel, J. 34
Schles. Drahtzaunfabrik 22
Schles. Genossenschaft zur Verwendung von Spiritus zu technisch. Zwecken 9

Schles. landschaftl. Bank 32
Schles. Treuhand- und Vermögenverwaltgs- A. G. Text S. 600
Schmidt, A. 8
Schoeder & Petzold vord. Vorsatz dritte S.
Schorsch & Baum . . . 26
Schreiter, Max 2
Schultze Nachf. . . . 37
Schwarz & Co. 11
Seeyde, Julius drittl. S.
Seldeneckſche Kellerei . 13
Seliger & Sohn Karton VI
Siemens-Schuckertwerke 48
Silesia, Verein chem. Fabriken 29
Singer Nähmaschinen Akt.-Ges. 28
Smoschewer & Co. . . 20
Spritfabrik, Breslauer 34
Stasch G. Text 874
Sternberg, S. Text S. 356
Sternitzke, F. 28
Streit, Max 33
Stumpf, F. J. Text 800

Taubitz, Paul 37
Thiele & Schein, Vorderdeckel
Thienel Nachf. 18
Toro-Motorpflug . . . 16
Treuhand- und Vermögensverwaltung Text S. 600
Ullmann & Co. 16
Urban, Walther . . . 45

Verein chem. Fabriken, Silesia 29
Wachsmann Nachf. . . 27
Weiß, Samuel vord. Vorsatz dritte S.
v. Zedlitzſcher Jagdmunitionsvertrieb . . 24
Zeidler & Wimmel . . 23
Zimmermann & Co. . . 40
Zimmerstädt, W. Karton III

Möbel Nawrath

HAUS·FÜR·WOHNUNGS·EINRICHTUNGEN
BRESLAU·2.
GARTENSTR·ECKE TEICHSTR·GEGR·1888

Bekannt für Qualitäts-Arbeit
Beste Empfehlungen
Lagerbesuch erbeten.

Stets reiche Auswahl in
Schlafzimmern
Speisezimmern
Herrenzimmern
Küchen / Einzel- u. Polstermöbeln
in vornehmem Geschmack u. preiswert. Qualitätsarbeit

Bestempfohlen für
Innen-Ausbauten von Landhäusern, Villen, Siedlungen, von Hotels u. a. m.
von den einfachsten bis zu den feinsten Ausführungen nach eigenen u. gegebenen Entwürfen

BRUNNER & SEIZ

Gegründet im Jahre 1904 :: Inhaber: ALBERT BRUNNER

VORNEHME HERRENKLEIDUNG NACH MASS

Stets Eingang von Neuheiten in Stoffen bester Fabrikate

BRESLAU I **SCHWEIDN. STR. 43, I.**
Im Hause d. Herrn Juwelier Klee

Fernsprecher: Ohle Nr. 1704 / Postscheckkonto: Nr. 8929

Angebote kostenlos

Landwirtschaftl. Wasserbau

Beratung ∽ Bauleitung ∽ Bauausführung
Entwürfe ∽ Kostenanschläge
Verdingungsunterlagen ∽ Vermessungen

Bodenverbesserungs-Genossenschaften

Dränagen ∽ Graben- und Bachregelungen
Stau-, Brücken- und Wegeanlagen
Eindeichungen ∽ Wiesen-Ent- und
Bewässerungen ∽ Moorkultivierungen
Abwässer- und Regenwasserkanalisationen

Fischereilicher Wasserbau

Wasserversorgungen

Ing. A. Schmidt / Breslau 23

Augustastraße 159 / Telephon Stephan 31938

Schlesische Genossenschaft zur Verwendung von Spiritus zu technischen Zwecken E.G.m.b.H.

Breslau 5, Neue Schweidnitzer Straße 15

Fernruf Ring 1037

Elektrischlicht Spirituslicht

und alle Ersatz- und Installationsteile

Koch-, Heiz- u. Plätt-Apparate

Umänderungen u. Reparaturen i. eig. Werkstatt

Hauswäscherei-Anlagen

elektrisch betrieben

Große Annehmlichkeiten und Vorteile Kein Personalmangel mehr



Größte Wäscheschonung Beste Kapitalsanlage Unentbehrlich für Gutshaushaltungen

liefert in erstklassiger Ausführung

Wäschereimaschinenfabrik **W. Langner, Breslau 24** Gräbschener Straße 207

Telephon Amt Stephan Nr. 36650

Offerte, Prospekte und Ingenieur-Besuche kostenlos und unverbindlich.

M. KEMPINSKI & CO.

Weingroßhandlung

BRESLAU, Ohlauer Straße Nr. 79

Fernruf Ring 7880—82

empfehlen alle Sorten in- und ausländischer Weine, Likőre und Spirituosen in reichhaltigster Auswahl

gleichzeitig unsere

Wein- und Austernstuben sowie Gesellschaftsräume

für Hochzeiten, Tagungen usw. geeignet

ferner unseren

Sommer-Weingarten

Neue Gasse Nr. 13, Eingang Promenade

von Anfang Mai bis Anfang September geőffnet

Hermann Mohaupt

Schweidnitzer Str. 8a I. (früher Albrechtstraße) **Breslau** Ecke Karlstraße 1

Fernsprecher Ring 1301

Anfertigung feiner Herrengarderobe

aus deutschen und englischen Stoffen

Sport-, Reit-, Jagd- u. Wirtschaftsanzüge

Livreen

Frackverleih-Institut / Zylinder

Kaufen Sie
Leib- und Bett-Wäsche
Tisch-Wäsche :: Handtücher
nur im Spezial-Geschäft
Sie werden dort fachmännisch beraten
und finden nur hochwertige Qualitäten
Leinen- und Wäsche-Haus
Hermann Jaeckel Breslau I
Weidenstr. 34

Präzisions-Taschenuhren
„EPPNER"
Eigene Fabrikation von
Turm u. Hofuhren
sowie Wächter-kontrolluhren
aller Art
A. Eppner & Co. Breslau
Königstr. 3
nahe der Schweidnitzer Str.

Alle
Waldsamen
zur Saat, wie auch
Eicheln, Kastanien
zu Futterzwecken, ferner
Klee-, Gras- u. Rübensamen
Forstpflanzen
liefern in Ia Ware
W. Schwarz & Co.
Blankenburg (Harz)
Fernsprecher: Nr. 15
Drahtanschrift: Harzsamen

Benzin **Auto-Öle**
Maschinen-Öle
Gasöl ◆ Petroleum
Maschinen- u. Wagenfette **Benzol**
Deutsche Import-Gesellschaft m. b. H.
Bunzlau Töpferstr. 7 :: Telephon 374
Lager in
Breslau I Weidenstr. 25 :: Tel. Ring 8307

Hotel Fürstenhof Breslau

Gartenstraße Nr. 79 vis-à-vis dem Landeshause
Telephon: Amt Stephan 34 680

Zimmer mit 1 Bett M. 3.00, Zimmer mit 2 Betten M. 6.00 an,
inklusive elektrischem Licht, Lift, Heizung

Neuer Prachtbau mit jedem Komfort, in bester zentraler Lage.

1 Minute vom Hauptbahnhof entfernt.

Anerkannt vornehm eingerichtetes Wein- und
Bier-Restaurant / Frühstückstuben / Cabarett

Gewährt Landwirten 10% Rabatt von den Zimmerpreisen.

Samenbau
Samenversandhaus

TITUS HERRMANN NACHF.

LIEGNITZ

liefert

Gemüsesamen, Blumensamen
Grassamen, Futterrübensamen
Stauden, Obst- und Beerensträucher

In eigenen Kulturen Hochzucht von
Liegnitzer Gemüsesamen
Große Dahlien-, Gladiolen-
Staudenkulturen

W. Becker & Söhne

BRESLAU I, Ohlauer Str. 1, Kornecke, 1. Etage
Gegründet i. J. 1852 · Fernsprecher Ring 1597

Feine Herrenschneiderei

Modernes Tuchlager

Kirschwasser

HOFBRAND

Schwarzwald

Freiherrlich Seldeneck'sche Kellerei Gengenbach i.B.

Orig.-Abfüllung (Korkbrand) feinster Schwarzwälder Kirschwasser, gebrannt aus Edel- u. Wildkirschen bester Lagen. Eig. Brennereien.

GUSTAV KNAUER

BRESLAU 6
Friedrich-Karl-Str. 21

Spedition
Möbeltransport
Speicherei

Fernruf Rg. 193, 194, 195

Wohnungstausch-Abteilung
Kaiser-Wilhelm-Str. 54
Fernruf Stephan 30613

Berlin / Wien / Paris
London
Brüssel

Die **BILLARDS** besten

von Kerkau als vorzüglichst empfohlen

Billardbanden

Tuchbezüge · Reparaturen · Billardartikel

Schachs · Roulettes · Spieltische

G. KEISER & GADE,

Gegr. 1877 Breslau, Ohlauer Str. 42 Tel. Ring 3277

Landwirtschaftliche Gemüseverwertung

e. G. m. b. H. **Liegnitz** Gerichtsstraße 1

Telegramm-Adresse: Landgemüse :: Fernsprecher 1020 und 1027

Genossenschaftliche Vereinigung von etwa 400 Landwirten, größerer Gemüsebauer des Land- u. Stadtkreises Liegnitz u. benachbarter Kreise

Gemüse- und Kartoffel-Großhandlung
Gurkeneinlegerei und Sauerkohlfabrik

Eigene Konservenfabrik in Parchwitz, Schles.

Telegr.-Adr.: Konserven Parchwitz. Fernsprecher: Parchwitz 4

Herstellung feinster Gemüse- u. Früchte-Konserven

MAXIMILIAN KRAMER

Ausstellungsräume und Werkstätten:
Tauentzienstr. 53 :: Telefon Ring 1926

MÖBELFABRIK · BRESLAU

„TORO“



Kleinmotor-Kippflug

Zug- und Antriebsmaschine 28 PS

ermöglicht als Verbindung eines Treckers mit einem Kippflug eine gleichmäßige Bodenbearbeitung ohne Furchenbuckel u. -Mulden durch

Vor- und Rückwärtspflügen

ohne Wenden an den Furchenenden auch b. kleinen u. schiefwinkligen Schlägen

Der seitlich zwischen Antriebsrad u. Maschinenkörper angebrachte Kippflug ist abnehmbar, so daß die Maschine durch Verringerung der Spurbreite als gewöhnl. Trecker arbeiten kann.

Als Antriebsmaschine ist der „Toro“ jederzeit arbeitsbereit durch direkt vom Motor ohne Vorgelege angetriebene Riemenscheibe

——— Kurzfristige Lieferung – Langfristige Zahlung ———

Toro-Motorpflug A.-G.

Hannover, Georgstr. 35, Tel. West 8233

ALBERT ULLMANN & Co.

Fernsprecher Nr. 14 **Neumarkt i. Schl.** Fernsprecher Nr. 14

Zuchtvieh aller Rassen
Zugochsen, bayrische und schlesische
Ostpreußische Stiere und Futterbullen
Ostpreußische Kalben

Besonderen Wünschen wird Rechnung getragen

Schlachtvieh wird in Zahlung genommen

Ständige Auswahl von
Arbeits-
pferden
schweren und mittelschweren Schlages

Telefon Amt Ring
680 und 1167

August Dauber

Breslau V

Maschinenfabrik / Gräbschener Str. 80

Zweigstelle mit Reparaturwerkstatt:
GLOGAU, Wingenstraße 10/11

Größtes Maschinen- und Reserveteillager am Platze in allen Arten und Größen landwirtschaftlicher Maschinen und Geräte

Telegr.-Adresse: Maschinenfabrik Dauber Breslau

Eigener Spezialbau seit mehr als 25 Jahren

Getreidemäher „Silesia" und „Hindenburg"

Grasmäher „Dabria-Ideal"

in allen Schnittbreiten

Tiefschnittbalken, Anmähbleche, Handablagen, Deichselträger, Vorderwagen, Schleifsteine

Motor-Schmaldreschmaschinen „Dabria"

AD 6—22 Zoll AD 8—30 Zoll

Motor-Breitdreschmaschine „Dabria"

AD 9—66 Zoll

Pflüge, Kultivatoren, Drillmaschinen bewährtester Systeme, Walzen, Göpel, Wurfmaschinen, Windfegen, Kartoffelquetschen, Kartoffelsortierer, Rübenschneider, Häckselmaschinen, Haferquetschen, Ölkuchenbrecher

Generalvertreter für Schlesien:

Rheinische Metallwaren- und Maschinenfabrik, Düsseldorf-D., in Dampfpflügen „Rheinmetall" aller Typen — **Maschinenfabrik Augsburg-Nürnberg A.-G., Nürnberg,** in Motorpflügen M.A.N. u. deren Ersatzteilen — **Trocknungsanlagen-Gesellschaft m. b. H., Berlin,** in Kartoffeltrocknungsanlagen f. kleinste bis zur größten Leistung — **Maschinencentrale A.-G., Rathenow,** in Höhenförderern „Erntehilfe", aufklappbar und ausschiebbar — **Rohlmannwerke A.-G., Duisburg,** in Walzen- Schrot- u. Quetschmühlen u. Steinschrotmühlen „Rohlmann" — **Holler'sche Carlshütte A.-G., Rendsburg,** in „Balance"-Zentrifugen für Hand- und Kraftbetrieb.

Vertreter der Firmen:

Gustav Drescher, Maschinenfabrik, Halle a. d. Saale, in Jauchefässern „Original", Trockenbeizapparaten „Primus", Hederichspritzen „Ideal", Anstreichmaschinen — **Kuxmann & Co., Maschinenfabrik, Bielefeld,** in Düngerstreuern „Westfalia" aller Ausführungen — **A. Lythall, Maschinenfabrik, Neubrandenburg,** in Schwadenwendern „Martin" — **Theodor Hey, Bernburg a. d. Saale,** in Hackmaschinen „Pflanzenhilfe" — **Schmotzer, Maschinenfabrik, Windsheim, i. Bayern,** in Hackmaschinen „Schmotzer".

GEBRÜDER ALEXANDER

BANK- UND WOLLEGESCHÄFT

Breslau, Königsplatz 8

Begr. 1855

Kontokorrent- u. Scheckverkehr
Akkreditive und Kreditbriefe
Vermittlung von Hypotheken
An- u. Verkauf, Beleihung u.
Verwaltung von Wertpapieren
Bankmässige Geschäfte aller Art

Kauf von Schafwolle im
Schweiss und fabrik-
gewaschen — oder
Bevorschussung bei
commissionsweisem
Verkauf

Heinrich Freese G. m. b. H.

Fernruf Ring 310 **Breslau 3** Gegründet 1854

Siebenhufener Str. 66

★

Sonnen- und Rolljalousien
Klappläden, Schiebegitter

Alle Reparaturen

ALBERT THIENEL NACHF.

OFEN-FABRIK

BRESLAU IX, SCHWENCKFELDSTR. 18 • FERNSPR. RING 488



KACHEL-
ÖFEN
HERDE
KAMINE

JEDER STILART
IN MARMOR
SANDSTEIN
IMITATION
KACHELN

o

Fritz Hanisch

Gartenbau-Ingenieur

gerichtlich vereidigter Sachverständiger

Telegramm-Adresse: Hanisch Breslau-Carlowitz

Gold. Medaille d. Stadt Liegnitz

Breslau 10

Carlowitz

Telephon: Ring 7977

Postscheckkto.: Breslau 7397

Sorgfältige Ausarbeitung von Entwürfen und Kostenanschlägen, preismäßige Ausführung von

Park- und Gartenanlagen

in einfacher bis reichster Ausstattung unter sehr soliden Bedingungen

Große silberne Staatsmedaille

Geschäftsgründung 1892

Ia Referenzen

Große bronzene Staatsmedaille

AUFZÜGE

für Personen, Lasten
Speisen usw., Krane
und Winden

*

Breslauer Aufzug-Fabrik

Wilh. Kolbe

Breslau 23, Hubenstr. 64

Fernsprecher 2687

Provinzial-Genossenschafts-Bank

für Schlesien e. G. m. b. H.

Breslau 2 :: Grünstr. 46

Fernsprecher Amt Ring Nr. 3438, 3938, 6587
Amt Ohle Nr. 2950, 2951, 8098, 40861–40864

Ausführung aller bankmäßigen Geschäfte!

Annahme von Spareinlagen :: Vermietung von Panzerschließfächern

Zweigstellen: Glatz, Glogau, Guhrau, Hirschberg, Liegnitz, Sagan, Schweidnitz, Trebnitz in Schlesien.

Feldbahnen · Rübenbahnen

für die Landwirtschaft

Lokomotiven · Motortriebwagen · Rangieranlagen
Straßenwalzen · Anschlußgleise · Ersatzteile

Feldbahn-, Straßenwalzen- u. Lokomotivfabrik Smoschewer & Co.

BRESLAU XIII — GÖRLITZ — BERLIN

Künzel & Völkel

geprüfter Steinmetzmeister und Bildhauer

Tel. Ring 6404 **Breslau 10** Herzogstr. 18a

Steinmetz- u. Bildhauerarbeiten

Moderne Grabdenkmale

Gerichtlich vereideter Sachverständiger

Dampfpflug-Arbeit

führt aus

Hugo Jaensch

Semmelwitz

bei Jauer

Fernsprecher Jauer Nr. 5

9 Apparate!

30- und 40jährige Referenzen!



Schlesische Drahtzaunfabrik

Tel. Ohle 2341 u. 1993 **Breslau X** Weinstraße Nr. 12

Firma billigster Preise!

Drahtzäune, Tore, Türen, eis. Schweinställe, Fenster etc.

Lieferung und Bau
landwirtschaftlicher Bahnanlagen
speziell

Rübenbahnen

Orenstein & Koppel

Akt.-Ges. Breslau 13

Kaiser-Wilhelm-Str. 16

Waagen

Fuhrwerks- und Viehwaagen
Laufgewichts- und Dezimalwaagen
Probemelkwaagen usw. usw.

C. Herrmann, Brückenwaagen-fabrik **BRESLAU 1** Neue Weltgasse 36

ZEIDLER & WIMMEL

Steinbruch- und Steinmetzbetriebe

Berlin / **BUNZLAU** / Kirchheim

Gegründet 1776

*

Steinmetz- und Bildhauerarbeiten in

Sandstein / Muschelkalkstein / Travertin / Granit / Marmor

Werke mit Diamantsägereien u. Steinbrüchen:

Bunzlau, Radkwitz, Alt-Warthau, Hohlstein, Löwenberg, Hockenau, Friedersdorf, Wallisfurth, Berlin, Kirchheim, Gaubüttelbrunn, Kleinrinderfeld, Dittwar i. B.

Ausführung

von Fassaden, Innenarbeiten, Wandverkleidungen, Fußbodenbelägen, Erbbegräbnissen, Denkmälern, Grabsteinen, Springbrunnen, Figuren, Stufen usw. in sämtlichen Natursteinmaterialien.

Arato®

Trennwand aus Schmiedeeisen größte Haltbarkeit

Spezialfabrik moderner Stalleinrichtungen

ARATO

Freßgitter zur individuellen Fütterung

Kataloge und Offerten gratis und franko

Arato®

Schweinebucht mit schwingender Vorderwand

Arato-Selbsttränke

wasserleer mit Druckventil

Aratowerk

Breslau-Klein Tschansch-R.

Fernsprecher: Breslau Ohle Nr. 4350

Arato

Drahtglas Fenster

Feuer- u. hagelsichere Verglasung

Breslauer
Faß- und Parkett-Fabrik

LOUIS HEINE
Breslau-Kleinburg
Lohestraße 122/126

*

Abteilung I:
Mechanische Faß- u. Bottichfabrik
für landw. und industrielle Zwecke

Abteilung II:
Parkettfabrik · Parkettverlegung
Parkettreinigung

Fernsprecher Stephan 38321 — Draht: Heine, Breslau 18

Frhr. von Zedlitz'scher
Jagdmunitions-Vertrieb

Könitz i. Thür.

Erstklassige frische Originalpatronen

der Fabriken: **Walsrode, Köln-Rottweil, Lignose, Hasloch, Ulendörfer, Teschner, Durlach, Sellier & Bellot, Braun & Blöem,** zu den von den Fabriken festgesetzten Preisen. — Lieferant des M. B. V.

Tiefbohrungen

Brunnenbauten

Wasserversorgungen jeder Art

Röhrenfilterbrunnen nach eigenen Systemen
bis zu den größten Durchmessern

Pumpenanlagen für alle Antriebe

Abbohren von Feldern nach Ton, Kohle, Mineralien usw. nebst Inhaltsberechnung als Massenbohrung zu besonders billigen Preisen

Wasserenteisenungsanlagen eigenen Systemes

Prima Referenzen von Behörden, Industrie und Landwirtschaft

Reinhold Dullin,

Bohr- u. Brunnenbauunternehmung

Deutsch Lissa bei Breslau

Telephon Nr. 78 / Telegramme DULLIN Dt. Lissa

Reinhold Bössert

Lederhandschuh-Fabrik

Preisliste auf Wunsch zu Diensten

Versand nach auswärts in Doppelbriefen

BRESLAU 5

Neue Schweidnitzer Straße 15

Einzel-Verkauf nur im Hochparterre

elze

Eigene kunstgewerbliche

Kürschnereien

Vielfach prämiiert mit der goldenen Medaille

Haus der elzemode

Schorsch & Baum

Breslau I Junkernstrasse 22/24 Ecke Schweidnitzerstr.

J. Wachsmann Nachf.

Hoflieferant

Ihrer Königl. Hoheit der Frau Herzogin von Sachsen-Meiningen,
Prinzessin von Preussen

BRESLAU I

Schweidnitzer Str. 30 :: Telephon Ring 8512

Postscheckkonto Breslau 9979

Herren-Moden
Reise-Artikel
Leder-Waren
Luxus-Waren

Spezialität:

Herren-Wäsche nach Maß

Auswärtige Aufträge werden sorgfältigst
und pünktlichst ausgeführt.

F. Sternitzke

Kulturingenieur

Breslau 16, Fürstenstr. 97

Fernsprecher Ohle 835

Projektierung und Ausführung von Dränagen, Wiesen- u. Weidenmeliorationen, Wegebauten, Planierungen, Rodungs- u. Sprengarbeiten

SINGER

Nähmaschinen

in altbewährter Güte

Erleichterte Zahlungsbedingungen

Singer Nähmaschinen Aktiengesellschaft

Singer-Läden überall!

Ernst Hofmann & Co., G. m. b. H.

Gegründet 1843 **Breslau, Klosterstraße 66** Fernspr. R. 381

Allgem. Maschinenbau, Dampfmaschinen usw.

Eisengießerei

Grauguß jeder Art — Großes Modellager

Kesselschmiede

Neueinrichtungen und Reparaturen für Ziegeleien, Zuckerfabriken, Brennereien usw.

Lokomobilreparaturen

Forstpflanzen

(Millionenvorräte)

Karl Mechler & Co. G. m. b. H.

Neugabel, Kr. Sprottau Schles.

Größte Forstbaumschule Schlesiens

Verlangen Sie Preisliste

Fernruf: Quaritz 45 Station: Ottendorf Kr. Sprottau

F. W. Rosenbaum

Gegr. 1832 **Breslau** Hoflieferant

Abteilung Lederwaren: **Schuhbrücke 73**

Fernsprecher Ring Nr. 3178

Fabrik für **Geschirre, Sättel, Reitzeuge, Vorführzeuge** / Lederwaren aller Art / Stallutensilien / Decken / Reiseartikel / Reparaturen. Übernahme v. Geschirr-Reparaturen im Kontrakt

Abteilung Wagenbau: **Gräbschener Str. 281**

Fernsprecher Stephan 34640

Fabrik für **Auto-Karosserien und Wagen aller Art** / Aufsätze / Reparaturen

Superphosphate

Ammoniak-Superphosphate, Knochenmehle, Thomasmehl, reine Stickstoffdünger und alle anderen **Düngemittel in bester Beschaffenheit** offerieren unter

Gehaltsgarantie

billigst die Etablissements der

SILESIA, Verein chem. Fabriken

Breslau 5, Tauentzienplatz 1 / **Saarau,** Kreis Schweidnitz.

Neuzeitliche

TAPETEN

Tekko / Salubra / Lincrusta
Wandspannstoffe / Leisten

LINOLEUM

Linoleumkitt / Bohnerwachs
Fußbodenfarbe

Musterkarten
stehen auf Wunsch
postfrei u. kostenlos
bereitwilligst zu
Diensten!

empfiehlt in großer Auswahl u. in jeder Preislage

Carl Neddermann, Breslau 1

Am Rathaus 15 (Riemerzeile)

Fernsprecher Ring Nr. 511
Postscheck-Konto 4375

GABRIEL-MOSSIERS
BRESLAU

Junkernstraße 20 / Telephon Ring 2708

JAGD- UND SPORT-
GEWEHRE, MUNITION

Franz Kränsel

Schneidermeister

Tel. Ring 1139 **Breslau 1** Tel. Ring 1139

Junkernstraße 20, Ecke Schweidnitzer Straße

Lager in- und ausländischer Stoffe
Anfertigung feiner Herrengarderobe
:: nach Maß in eigener Werkstatt ::

Deutsche Uhren
in großer Auswahl

E. Hartmann Uhrmacher

Schweizer Uhren
in großer Auswahl

Emil Hartmann, Breslau 1

Gegründet 1854 Schmiedebrücke, Ecke Ring Tel. Ohle 428

Franz Richter, Breslau 5

Fernruf Stephan 31703 / Stammhaus Döbeln i.Sa. / Gegründet 1861

Meine Spezialitäten:

Universal-Saat-, Schäl- und Wende-Pflüge
Eggen / Drillmaschinen / Heuwender
Pferderechen / Mähmaschinen / Putzdrescher
Strohpressen / Kartoffelerntemaschinen usw.

Großes Lager in Ersatzteilen.

Vertreter gesucht!

Schlesische landschaftliche Bank

zu BRESLAU, Zwingerstr. 22

Zweigniederlassungen in Frankenstein, Glatz, Glogau, Jauer, Liegnitz, Militsch, Neiße, Oels, Ratibor.

Nebenstellen in Nimptsch, Rückers, Strehlen.

Amtliche Hinterlegungs-Stelle

Aufbewahrung und Verwaltung sowie An- und Verkauf von Wertpapieren aller Art. Annahme von baren Geldern zur Verzinsung Gewährung v. Darlehen. Kontokorrentverkehr Vermietung von eisernen Schrankfächern

Gebr. Huber / Breslau 13

Neudorfstraße 63 / Fernsprecher Stephan 38241

Zement-Röhren
mit und ohne Eiseneinlage

Drainage-Auslässe
mit beweglichem Verschluß

Drainage-Ausmündungs-Kopfstücke
zum Schutz der Böschungen

Zementschleusen und Rückstauklappen
für Wiesenbewässerung und Teiche

pa. Portland-Zement :-: Fußbodenfliesen

HANS RUMSCH

INHABER: MAX STREIT

DEKORATIONSMALER

BRESLAU XIII, HOHENZOLLERNSTR. 42

Fernruf: Stephan 37697

DEKORATIVE MALEREI * KUNSTGEWERBL. ENTWÜRFE
VERGOLDEWERKSTÄTTEN * FEINLACKIERUNGEN
JEDE ART VON MALERARBEITEN IN BESTER AUSFÜHRUNG

ERSTKLASSIGE EMPFEHLUNGEN
* HOHE AUSZEICHNUNGEN *

Germania-Versicherung Stettin

empfiehlt sich zum Abschluß von

Lebens-, Kinder-, Sterbekassen-, Unfall-, (Kollektiv-Unfall), Haftpflicht-, Auto-, Kasko-, Feuer-, Einbruch-, Diebstahl-, Wasserleitungsschäden- und **Transport-Versicherungen** durch

Bezirksdirektion für Schlesien

Carl Fuchs, Breslau, Höfchenstr. 1

Telephon Ohle Nr. 4362

J. Schammel / Breslau 23

Maschinenfabrik

Ysselsteinstraße (Endstat. d. Straßenb. 17) Telephon Stephan 33747 u. 48

AUFZÜGE * KRANE * HEBEZEUGE

WÄSCHEMANGELN

Breslauer Spritfabrik Produkten-Abteilung

G. m. b. H.

Interessengemeinschaft: Ostwerke — Schultheiss-Patzenhofer — Kahlbaum

Breslau 5

Tauentzienplatz 4/5 :: Fernruf Ring 4, 36, 6916, 6917

Telegramm-Adresse: Actiensprit

o

Getreide * Futter- und Düngemittel

Sämereien u. alle Landesprodukte

Melassefutterfabriken

Ölkuchenmühlen * Mühlenwerke

Auf die **Fabrikate** unserer in **Kandrzin OS.** errichteten, mit den vollkommensten Reinigungs-Einrichtungen versehenen **Ölkuchenmühle,** sowie unserer **Mischanstalt für Melassefutter** in Kandrzin OS. machen wir besonders aufmerksam.

Emil Fleissig, Breslau 13

Steinstraße 18 ⋈ Fernsprecher Stephan 33008

Fabrik: Neumarkt i. Schles.

moderne schmiedeeiserne Stalleinrichtungen für Pferde, Rind- u. Schwarzvieh, schmiedeeiserne Stall- und Fabrikfenster, Sack- und Kastenkarren, Futterbahnen, Eisenkonstruktionen und schwere Blecharbeiten

Saatzuchtwirtschaft Cimbal, Frömsdorf

i. Schlesien.

Original-Züchtung von Winterweizen, Saatkartoffeln und Futterrübensamen

Die Heranzucht in rauher Höhenlage des Ostens v. 270 bis 321 m über dem Meeresspiegel bietet die beste Gewähr für die Widerstandsfähigkeit gegen Witterungseinflüsse des von hier bezogenen Saatgutes gegenüber anderem aus klimatisch günstiger gelegenen Bezirken. **Durch Kreuzung alter winterharter Landweizensorten mit dem hochertragreichen Squarehead ist es gelungen, Winterweizen zu züchten, welche die Eigenschaften der Elternsorten, Winterhärte und Ertragsfähigkeit vereinen.**

Die Zuchtziele bei

Saatkartoffeln sind hoher Ertrag, guter Stärkegehalt, gute Speiseeigenschaften, Widerstandsfähigkeit gegen Krankheit und gute Haltbarkeit über Winter. Nach langen Bemühungen ist es nun gelungen, durch Zuchtwahl die **Frömsdorfer Futterrübe** nach den drei Richtungen: Massenertrag, Nährstoffgehalt und Dauer auf dem Lager zu großer Vollkommenheit zu bringen. **Preislisten werden auf Wunsch zugesandt.**

H. Gaertner

Schönthal bei Sagan i. Schl.

gegründet 1850

★

Geschäftshaus für Forstwirtschaft

Kontrollklenge und Kontrollbaumschule

Älteste Forstbaumschule Schlesiens

Langjähriger Lieferant für Forstpflanzen u. Waldsämereien der meisten Landwirtschaftskammern.

Spez.: Ostdeutscher Kontrollkiefernsame

mit höchster Keimfähigkeit.

Deutsche Raiffeisenbank A.-G.

Filiale Breslau :-: Junkernstraße 41-43

Geschäftsstellen in Schlesien: Görlitz, Grünberg, Hirschberg, Lauban, Liegnitz

Erledigung aller bankmäßigen Geschäfte
Annahme von Geldern bei günstiger Verzinsung

Paul Hatt Gartenarchitekt
BRESLAU 16 · GRÜNEICHE 27

Versand von Blüten- u. Rasenersatzstauden

Ausführung v. Garten-, Park-, Friedhofs-, Obst- und Teichanlagen, Sportplätze.

Grosse gold. Med. f. d. Staudengarten auf der Jahrhundert-Ausstellung.

Tel. R. 3122.

Obstbäume, Spalierobst, Beerensträucher

Eigene Staudengärtnerei u. Baumschule

KARL KRAUSE

Pferdehandlung u. Kommissionsgeschäft

BRESLAU VII
Gabitzstraße 20
(Eingang Bräuergasse)

Konto: beim Postscheckamt Breslau Nr. 38130 und bei E. Heimann, Breslau, Wechselstube A, Bank für Landwirtschaft

Fernsprecher: Amt Stephan 35210

Permanente große Auswahl erstklassiger

Reit- u. Wagen-Pferde

Sämtliche Artikel zur

Tierheilkunde, Hygiene

und Krankenpflege

Tel. Ring 1655 **Otto Hörig** Junkernstraße 5

Wo Wassermangel

vorhanden, wende man sich an

PAUL TAUBITZ

Gellhornstr. 17 **Breslau 9** Tel. Ring 8536

Inhaber: EDUARD TAUBITZ

Wasserleitungs-, Brunnen- und Pumpen-Bauanstalt,

Spezialgeschäft

für Brunnenbau und Tiefbohrungen

Reparaturen u. Umänderungen unter Garantie zu solid. Preisen

Herrm. Schultze Nachf. K. G.

Spezial-Uhren-Geschäft

Reichhaltiges Lager aller Arten Uhren
Kataloge auf Wunsch kostenlos
Leistungsfähige Reparaturwerkstätten

Breslau 1, Junkernstr. 12 gegenüber Kissling

Gegr. 1859 / Fernruf Ring 715

Das Preußische Wassergesetz

vom 7. April 1913

mit Erläuterungen, einer Einleitung, einer Zuständigkeitstabelle und einem ausführlichen Sachregister versehen von

Max Herrmann

Rechtsanwalt in Berlin

Preis geheftet 4,50 Mark, gebunden 6,— Mark

Die Erläuterungen zeichnen sich durch Übersichtlichkeit, Klarheit und Kürze des Ausdrucks, sowie sorgfältige Verweisungen aus. Eingehend berücksichtigt sind die Verhandlungen d. Landtages, die frühere Rechtsprechung und das provinzielle Recht, soweit es aufrecht erhalten ist. Besonderen Wert für die Praxis verleiht dem Buche ein sehr reichhaltiges und praktisch gestaltetes Sachregister und eine Zuständigkeitstabelle, d. h. eine Zusammenstellung der zuständigen Verwaltungsgerichts- und Beschlußbehörden, die für die einzelnen Paragraphen in Frage kommen.

Zur Ergänzung des Wassergesetzes gehören

Die Ausführungsbestimmungen zum Preußischen Wassergesetze

vom 7. April 1913

enthaltend sämtl. heut noch gültigen Königl. Verordnungen und Erlasse sow. ministerriell. Anweisungen, Verfügungen und Erlasse

zusammengestellt von

Max Herrmann

Rechtsanwalt in Berlin

Preis geheftet 3,— Mark, gebunden 4,— Mark

Durch Erscheinen dieser Ausführungsbestimmungen ist das Herrmannsche Werk, dessen Verfasser Mitarbeiter der „Wasserwirtschaftlichen Auskunftstelle für ganz Deutschland" in Leipzig ist, vollständig und zugleich die einzige Handausgabe des Preußischen Wassergesetzes geworden, die sämtliche Ausführungsbestimmungen enthält. Diese Bestimmungen sind außerordentlich bedeutungsvoll, denn sie enthalten

wichtige Ergänzungen des Gesetzes.

Verlag
von Wilh. Gottl. Korn in Breslau 1

Fernsprecher Ring Nr. 1454 ∞ Postscheckkonto Breslau Nr. 38

Wetterfeste Jagd- u. Wirtschaftsstiefel

Lagerauswahl — Maßanfertigung

Wilhelm Eckert

Prämiiert: Gold. Medaille

Gegründet im Jahre 1870

Breslau, Junkernstr. 22-24

Spezialgeschäft feiner Schuhwaren für Damen und Herren

Ohne Wild kein Wald – ohne Wald kein Wild,

Waidmann halt' bald – schützend darüber den Schild!

Eberhard von Riesenthal

hat in der Weise eines Löns und Bley das Leben jener Aussterbenden zur Zeit der Fülle ihres Seins in der Verbundenheit mit Natur und Volk geschildert in seinem Werk

Naturdenkmäler unter den Jagdtieren Deutschlands.

Packende Schilderungen aus uralten Zeiten, da Wisent, Auerochs, Riesenhirsch, Elch, Wolf, Bär, Luchs in den Urwäldern Germaniens ihre Heimat hatten, wechseln mit filmartig bunten Bildern der Neuzeit, die vom unaufhaltsamen Niedergang der Adler und Falken, des Uhus, der Wildkatze u. a. berichten. Wer die Natur liebt, wird an dem neben naturwissenschaftliche Belehrung bietenden, durch seinen fesselnden Erzählerton sich angenehm lesenden Buch Freude haben und als schönsten Gewinn die Stärkung und Veredelung des Heimatsinnes m tnehmen. (Bayerische Forst- und Jagdzeitung.) Es ist zu überlegen, ob den angehenden Jägern die Anschaffung des ausgezeichneten Werkes nicht obligatorisch auferlegt werden sollte! (Osnabrücker Volkszeitung.)

Jäger, Heger, Naturfreunde

wann dürfen wir Ihnen die „Naturdenkmäler" liefern?

Mit 350 Seiten Text, 17 ganzseitigen Tafelbildern, 96 Textillustrationen, in geschmackvollem grünen Ganzleinen gebunden 12.— RM.

Heger-Verlag, Wilh. Gottl. Korn, Breslau 1

„Hallensis“

Ackerwalzen und Untergrundpacker
Drillmaschinen
Handdrill-Dibbelmaschinen und Hackgeräte
Hackmaschinen :: Kartoffelgraber
Rübenheber :: Rübenschneider
Strohpressen :: Kleedreschmaschinen
sowie alle sonstigen landwirtschaftlichen Maschinen und Geräte

empfiehlt in bekannt erstklassiger Ausführung

Fabrik landwirtschaftlicher Maschinen

F. Zimmermann & Co. A.-G.

Zweigniederlassung ⋆ **Breslau 13** ⋆ *Götzenstraße 14*

Fernruf: Stephan 33318

Forstpflanzen u. Forstsamen

Jährl. Versand 200 Millionen Pflanzen

Preisverzeichnis kostenfrei

J. HEINS' SÖHNE

HALSTENBEK
(HOLSTEIN)

Knochenmehle

aller Art,

Ammoniak-Superphosphat, Stickstoffdünger, Kalisalz, Hornmehl, Garten- und Obstbaumdünger und alle anderen Düngemittel
sowie
Fischfuttermehl, phosphorsaurer u. kohlensaurer Kalk,
empfiehlt in bekannter Güte

⋆

Chemische Dünger- u. Leimfabrik
von
Th. Nagel
Nieder-Weistritz (Post)
Tel. Nr. 51 Schweidnitz

⋆

Wind-Kraftanlagen
neuester verbesserter Konstruktion durch das neue Energie-Rad mit unterbrochener Schraubenlinie der Flügel m. höchst Ausnütz. d. Windkraft. Kugel- u. Rollenlager, Zentralschmier., zahlr. Anlagen geliefert, darunter die größten der Welt.

Betrieb landw. Maschinen Ent- u. Bewässerg., Wasserförderg., Elektr.-Erzeugung ohne Betriebskosten.

Walzen Trockner **„Germania"** Auseinanderl. Trockenwalz. Bandstahl-Abstreichmess. Einf. Bedienung. Tadellose Flockenschleier.

Das Beste für Trocknerei, Brennerei, Stärkefabrik, Landwirtschaft ist die Kletzsch'sche Orig.-Universal
Kartoffel-, Obst- u. Rübenwäsche



Keine Schleifarbeit. Glänzend bewährt.

Zu Hunderten eingeführt.
Gründliche Reinigung, Stein- und Strohentfernung auch bei ungünst. Bodenverhältnissen. Von keinem System erreicht. Durch keine Schälmaschine zu ersetzen.

Elevatoren, Kratzer, Schwemmanlagen und sonstige Brennereimaschinen.

Edmund Kletzsch
Coswig, Bezirk Dresden
Gegründet 1897.

C. KULMIZ G.M.B.H.
Hauptgeschäft Breslau 2
Tauentzienstr. 51, Fernsprecher: Ring 4171 bis 4175

liefert auf Grund direkter Beziehungen zu Produktionsstätten, Syndikaten usw. reell und billigst im Groß- u. Kleinverkauf (auch mit Anfuhr):

Steinkohlen *für Industrie und Haushalt*
Schmiedekohlen, Steinkohlenbriketts,
Grubenkoks *für Gießereien und Zentralheizungen*
Braunkohlen, Braunkohlenbriketts,
Grudekoks *für Industrie und Haushalt*
Düngemittel und Baumaterialien *aller Art*
Keramische Artikel *wie Wandfliesen u. Fußbodenplatten für Badeeinrichtungen, Küchen, Läden usw. einschließlich Verlegen*
techn. Oele und Fette
Motoren-Betriebsstoffe
Landwirtschaftl. Maschinen *jeglicher Art*

Niederlagen in Schlesien:
Breslau, Canth, Frankenstein, Gleiwitz, Glogau, Gnadenfrei, Haynau, Hirschberg, Jauer, Kreuzburg, Lauban, Liegnitz, Lüben, Mettkau, Neiße, Oels, Reichenbach, Saarau, Schweidnitz, Striegau

Willkommenes Geschenk

für Hausfrauen, Hausbeamtinnen, Haushaltsschülerinnen usw.

für bürgerliche Haushaltungen

von

Pelz-Roesler

11. verbesserte Auflage,
Preis geb. in oben abgebildetem
Einbande 2 Mark

Das Buch bringt eine Auswahl von erprobten Kochvorschriften aller Art (größtenteils für vier Personen bemessen), die sowohl für die zweckmäßige Zusammenstellung der täglichen Mahlzeit wie auch bei Anordnung gelegentlicher Festessen zuverlässigen Rat bieten. Auch über Kuchenbacken, Einlegen und Haltbarmachen von Früchten und Gemüsen, Getränkebereitung, über Hausschlächterei, vorteilhaften Einkauf, Behandlung des Kochgeschirrs usw. findet man treffliche Anleitungen. Zur Erleichterung des Verständnisses für die Wissenschaft des Kochens ist der Einleitung eine kurze Abhandlung aus der Ernährungslehre beigefügt, wie auch jedem Abschnitt des übersichtlich geordneten Inhalts ein Auszug aus der Nahrungsmittellehre vorangesetzt ist. Überall macht sich die klare, knappe und flüssige Darstellungsform, die gute Sprache und fehlerlose Rechtschreibung bemerkbar; angenehm fällt auch auf, daß alle fremdsprachlichen Bezeichnungen geschickt durch deutsche ersetzt sind und nur noch in Klammern stehen, wo sie aus Rücksicht auf eingewurzelte Gewohnheiten beibehalten wurden.

Verlagsbuchhandlung Wilh. Gottl. Korn

Breslau 1

Fernsprecher Nr Ring 1454 / Postscheckkonto Breslau Nr 38

Menzel & Nagel, Maschinenfabrik

empfehlen

landwirtschaftliche Maschinen und Geräte aller Art



besonders preiswert unter kulantesten Zahlungsbedingungen

Größtes Lager am Platze!

Breslau VII, Höfchenstraße 36/40

Telephon Amt Stephan Nr. 33051 und 33052 :: Telegr.-Adr.: Menzel Nagel, Breslau

M. Labude

Breslau 17 - Frankfurter Str. 69

Brückenwaagenfabrik

Telephon Ring 7298

Bank-Konto: Darmstädter- und Nationalbank, Kasse C

Postscheck-Konto: Breslau 14440

Waagen

jeder Größe u. Bauart, wie

Waggon-, Fuhrwerks-, Vieh-, Laufgewichts-, Kohlen-, Säulen-, Schnell-, Dezimaltisch- und Tafel-Waagen

Reparaturen nach neuester Eichvorschrift

B. HIRSCHFELD NACHF.

KOM.-GES.

Landwirtschaftl. Maschinen und Geräte

General-Vertreter von Rud. Sack, Leipzig-Plagwitz, sowie anderer großen Werke

Fernruf Stephan 32141-42

BRESLAU XIII

KAISER-WILHELM-STRASSE 19

Benzol-Vertrieb Niederschlesien

G. m. b. H.

Hauptverkaufsstelle der Benzol erzeug. Werke Ostdeutschlands

Fernspr. 1224, 1225 **Waldenburg i. Schles.** Schließfach 24

Motorenbenzol (reine Grubenware)
Benzine versch. Fraktionen
Betriebsstoffgemische
(Benzol-Benzin, Benzol-Spiritus usw.)
Motorennaphthalin
Heiz-, Treib- und Gasöl
Petroleum, Autoöle u. Fette.



Alfons Gottwald · Breslau 13

Steinstr., Ende Neudorfstr., Tel. Stephan 34464

SPEZIALITÄTEN:

Drahtzäune · Türen
Tore · Drahtgeflechte

4 u. 6 eckig, f. Land- u. Forstwirtschaftsbedarf

Koppeldrähte / Stacheldrähte
Strohpressendrähte / Wildgatter
Kunstdrahtzäune

Ertragssteigerungen

sowie

Arbeitsersparnis in Büro und Betrieb

übernimmt

Civ.-Ing. Walther Urban
(B. D. C.-I.) M. d. O.
beratender Organisator für wissenschaftliche Betriebsführung

Fernruf Ohle 4196 **Breslau 1** Reuschestraße 28

Ia Referenzen schlesischer Großgrundbesitzer

Fred Carganico, unter Jägern hinreichend verdächtig der tollsten Satire, hat wieder einmal in voller Jagdausrüstung den geflügelten Kronenzehner bestiegen, um den Waidgenossen allerhand Drolliges in Wort und Bild zu versetzen. Zum Wort ist nicht viel zu sagen; jedermann kennt die bei aller Schärfe dennoch versöhnende Läfterzunge des Wilhelm Busch im grünen Kleid: zum Bild auch nur, daß besagter Wilhelm Busch sich seines Nachfahren nicht zu schämen braucht. Beschreiben lassen sich diese prächtigen, farbig gedruckten bildlichen Satiren nur unvoll-

kommen man muß sie sehen. Man wird abwechselnd schmunzeln und hell auflachen, wenn man in den über 150 Zeichnungen alle alten Bekannten wiedertrifft, dazu die neuen: den Raffke nebst Gemahlin, das Maschinengewehr, die Radiobrunft, die Wandervögel und vieles andere mehr. Mehr ist nicht zu sagen, braucht auch nicht gesagt zu werden.
(Deutsche Tageszeitung Berlin.)

Jäger und Wild
in Reim und Bild

Eine Sammlung feinen und derben Jägerhumors in Versen mit üb. 150 köstlichen Original-Zeichnungen, zum Teil in Buntdruck

Karikaturen u. Verse von Fred Carganico

Preis 4,50 RM. kart. 4,— RM. brosch.

Heger-Verlag Wilh. Gottl. Korn, Breslau 1

KRAFTVERKEHR „SCHLESIEN“ AG

BRESLAU

Tauentzienstraße Nr. 135/137

Fernspr. Ring 8445, 8913, Ohle 4243

Vermietung von Lastwagen

:: aller Art ::

Billigste Berechnung bei Gestellung derselben für landwirtschaftl. Zwecke

Vermietung von Zugmaschinen zum Ackern

Großes Garagen-Unternehmen!

Tankstelle

Modernes Reparaturwerk

Oelverkauf! Fettverkauf!

Kleiderstoffe aller Art
Kostüm- und Mantelstoffe
Damenbekleidung
fertig und nach Maß
Wäsche, Wäschestoffe, Trikotagen

// Gediegene Qualitäten! Vorteilhafteste Preise! //

J. Glücksmann & Co.
Breslau
Ohlauerstraße 71-73 · Gegr. 1854.



Bodenfräsen

liefern in **einem** Arbeitsgang saat- und pflanzenfertiges Land; in Gartenbau u. Landwirtschaft weitestgehend bewährt

Siemens-Schuckertwerke G.m.b.H.
Techn. Büro Breslau 18, Kaiser-Wilhelm-Str. 137
Fernsprecher: Stephan 38131

Geräte für

Gartenbau u. Landwirtschaft

Molkereigeräte, Drahtgeflecht, Viehkoppeldraht
Geflügel- u. Kleintierzuchtartikel

Werkzeuge u. Werkzeugmaschinen

Kompl. Schmiede- u. Stellmacher-Werkstatteinrichtungen

Sonderabteilung: Elektrotechnik

Taschenlampen, Heiz- u. Kochapparate, Haustelephone, Blitzableiter

Julius Sckeyde Kdt. Ges. **Breslau I**

Ohlauer Straße 21-23

Gegr. 1872

CARL GRAESER

Drahtzaun-Fabrik

Breslau-Klein Tschansch

Fernruf: Ring 1380
Gegründet i. J. 1882



Älteste — 1833 gegründete — Breslauer

Beerdigungs-Anstalt

H. Ohagen

Breslau

Schuhbrücke — nur — 61/62

Telephon Amt Ring **237** und **4099**

übernimmt schnellstens, auch außerhalb Breslaus, alle bei einer Beerdigung, Überführung, Heimholung oder Feuerbestattung erforderlichen Lieferungen (Sarg, Aufbahrung etc.) sowie alle sonstigen Einzelleistungen. Auf telephonischen Anruf kommt Vertreter zur Rücksprache, auch nach auswärts, in das Trauerhaus.

Ältestes und größtes Institut Schlesiens

150—
225437

Leipziger & Koessler

Breslau, Neue Schweidnitzer Str., Nähe Tauentzienplatz

Fernsprecher Ring 2926 u. Ring 965 :: Telegr.-Adr.: Perserhaus

Inhaber:
PAUL PÜSCHEL
früher
Püschel & Leysersohn

G. Leipziger
gerichtl. beeideter Sachverständiger
für den Landgerichtsbezirk Breslau
Mitglied der Gutachterkammer

Spezialität:

Teppiche :: Innendekoration
Gardinen :: Möbelstoffe

Umänderungen
von Dekorationen / Möbel / Teppichen
Wandspannungen sachgemäß u. billigst

Linoleum Glatt, Granit, Inlaid

Perser :: Kelims usw. usw.

RESTE:
Gardinen, Möbel- u. Läuferstoffe besonders billig

A. Keller, G.m.b.H.

Breslau 6, Friedrich-Wilhelm-Straße 30

Fernruf Ring 1250 * Gegründet 1890 * Bahnstation Breslau West
Ständiger Lieferant vieler großer Herrschaften,
Güter, Behörden, Fabriken

Großes Lager in:

Ölen und Fetten für Dampf und Motorpflüge,
Überhitzer, Heiß- und Sattdampf-Zylinder Personenautos
u. Lastwagen, feinste Wagenfette, Schwefelsäure
arsenfrei 66%, hochantiseptisches Carbolineum,
Säcke, Ernteplauen, Wagendecken,
Bindegarne, Ernteseile,
Anbindestricke

Gummischläuche für Dampf, heißes und kaltes Wasser
Dichtungsmaterialien, Leder- und Kamelhaarriemen

BIBLIOTEKA
Politechniki Warszawskiej
3/6
34791
17/5