WROCŁAW 2000–2010

10 Lat kierunku studiów

architektura krajobrazu

na Uniwersytecie Przyrodniczym we Wrocławiu



pod redakcją
Ireny Niedźwieckiej-Filipiak
Andrzeja Drabińskiego

WROCŁAW 2000–2010

10 lat kierunku studiów

architektura krajobrazu
na Uniwersytecie Przyrodniczym we Wrocławiu

Praca zbiorowa pod redakcją Ireny Niedźwieckiej-Filipiak i Andrzeja Drabińskiego

Autorzy
Kamila Adamczyk, Anna Bocheńska-Skałecka, Anna Borcz,
Monika Brodzka, Andrzej Drabiński, Renata Gubańska, Janusz Gubański,
Bartosz Jawecki, Aleksandra Lis, Marek Lorenc, Irena Niedźwiecka-Filipiak,
Anna Pochwała, Jerzy Potyrała, Elżbieta Szopińska, Katarzyna Tokarczyk-Dorociak,
Marta Weber-Siwirska, Monika Ziemiańska

Redakcja
Ewa Jaworska

Korekta
Magdalena Kozińska

Rysunki
Jerzy Potyrała

Koncepcja graficzna i projekt okładki
Ewa Podhajska

Opracowanie komputerowe
Paweł Wójcik

Monografie CXXXVII

**Publikacja dofinansowana ze środków
Wojewódzkiego Funduszu Ochrony Środowiska
i Gospodarki Wodnej we Wrocławiu**

© Copyright by Uniwersytet Przyrodniczy we Wrocławiu
Wrocław 2011

ISBN 978-83-7717-082-3

Wydawnictwo Uniwersytetu Przyrodniczego we Wrocławiu
Nakład 250 + 16 egz., ark. wyd. 14,5, ark. druk. 21,25

Spis treści

Historia 7
I. Niedźwiecka-Filipiak, A. Drabiński

Struktura IAK 11
I. Niedźwiecka-Filipiak

Dydaktyka 15
J. Gubański, M. Lorenc

Działalność naukowo-badawcza 25
A. Lis, R. Gubańska

Publikacje 33
I. Niedźwiecka-Filipiak

Współpraca z zagranicą 45
M. Weber-Siwirska, B. Jawecki

Współpraca z gospodarką 51
M. Ziemiańska, I. Niedźwiecka-Filipiak

Pracownia Studialno-Projektowa 59
A. Bocheńska-Skałecka

Osiągnięcia 73
I. Niedźwiecka-Filipiak

Studenckie Koła Naukowe 77
J. Potyrała, A. Pochwała, E. Szopińska, M. Weber-Siwirska

Szkoły Letnie 87
K. Adamczyk, A. Borcz, M. Weber-Siwirska, E. Szopińska,
A. Bocheńska-Skałecka, K. Tokarczyk-Dorociak

Stowarzyszenie Polskich Architektów Krajobrazu (SPAK) 93
I. Niedźwiecka-Filipiak, M. Brodzka

Pracownicy IAK 97

Absolwenci kierunku 121

Prace magisterskie 2009/2010 133

I Dolnośląskie Dni Architektury Krajobrazu 167

Historia



WROCŁAW 2000–2010

10 Lat kierunku studiów

architektura krajobrazu

na Uniwersytecie Przyrodniczym we Wrocławiu



Pracownicy budownictwa i architektury krajobrazu (2003 r.)

Studia na kierunku architektura krajobrazu prowadzone są na Wydziale Inżynierii Kształtowania Środowiska i Geodezji Uniwersytetu Przyrodniczego we Wrocławiu od roku akademickiego 2000/2001 (Uchwała Nr 26/99 Senatu Akademii Rolniczej we Wrocławiu z dnia 26 listopada 1999 r.). Kierunek ten powstał i realizowany jest do dziś jako wspólna inicjatywa nauczycieli akademickich czterech uczelni wrocławskich (Akademia Rolnicza [obecnie Uniwersytet Przyrodniczy], Akademia Sztuk Pięknych, Politechnika Wrocławska i Uniwersytet Wrocławski) oraz pracowników samorządowych. Bezpośrednią inspiracją utworzenia tego kierunku były rozmowy prowadzone przez ówczesnego dziekana Wydziału Melioracji i Inżynierii (obecnie Wydział Inżynierii Kształtowania Środowiska i Geodezji) dr. hab. inż. Andrzeja Drabińskiego z prof. dr. hab. Franciszkiem Gospodarczykiem i dr. inż. Franciszkiem Szelwickim. Ważnego wsparcia tej inicjatywie udzielił ówczesny rektor Akademii Rolniczej prof. dr hab. Tadeusz Szulc.

Na kształt tego kierunku w istotny sposób wpłynęli członkowie delegowani przez poszczególne uczelnie: prof. dr hab. Jacek Dworski i prof. dr hab. Piotr Błażejewski (Akademia Sztuk Pięknych we Wrocławiu), prof. dr hab. Ewa Bylińska i dr hab. Tomasz Nowak (Uniwersytet Wrocławski), dr hab. inż. arch. Alina Drapella-Hermansdorfer (Politechnika Wrocławska), mgr inż. Lesław Chudzyński (Urząd Miejski Wrocławia), a także dr hab. inż. Włodzimierz Białczyk, prof. dr hab. Franciszek Gospodarczyk, dr hab. inż. Stanisława Licznar, dr hab. inż. Władysław Nowak i dr inż. Bronisław Szelwicki (Wydział Rolniczy Akademii Rolniczej we Wrocławiu) oraz prof. dr hab. inż. arch. Zuzanna Borcz, dr hab. inż. Alicja Czamara, dr hab. inż. Andrzej Drabiński, prof. dr hab. Stanisław Kostrzewa, prof. dr hab. inż. Anna Pływaczyk i prof. dr hab. inż. Zofia Więckowicz (Wydział Inżynierii Kształtowania Środowiska i Geodezji Akademii Rolniczej we Wrocławiu).

Pierwszym prodziekanem do spraw kierunku architektura krajobrazu był dr hab. inż. Edward

Hutnik (2000–2002) a kolejnymi: prof. dr hab. inż. arch. Zuzanna Borcz (2002–2005) i prof. dr hab. Marek Lorenc (od 2005).

W 2000 r. Instytut Budownictwa Rolniczego przekształcił się w Instytut Budownictwa i Architektury Krajobrazu, którego dyrektorem został dr hab. inż. Janusz Łomotowski, a jego zastępcą dr hab. inż. Edward Hutnik. W instytucie tym powstał Zakład Architektury Krajobrazu liczący 21 osób, grupujący specjalistów w zakresie architektury, zieleni i rysunku, którego kierownikiem została prof. dr hab. inż. arch. Zuzanna Borcz.

Od 1 września 2006 r. (Uchwała Nr 11/2006 Senatu Akademii Rolniczej we Wrocławiu z dnia 31 marca 2006 r.) istnieje Instytut Architektury Krajobrazu, który powstał z przekształcenia Instytutu Budownictwa i Architektury Krajobrazu (IBiAK) w dwie jednostki organizacyjne: Instytut Architektury Krajobrazu oraz Katedrę Budownictwa i Infrastruktury. W skład instytutu weszli pracownicy byłego Zakładu Architektury Krajobrazu IBiAK (21 osób) oraz pracownicy Instytutu Kształtowania i Ochrony Środowiska (6 osób). Z 1 stycznia 2010 r. skład osobowy został powiększony o pracowników byłych Katedry Rolniczych Podstaw Kształtowania Środowiska (7 osób) i Wydziałowego Laboratorium Komputerowego (3 osoby).

Dyrektorzy IAK: prof. dr hab. inż. Andrzej Drabiński (2006–2010), dr hab. inż. arch. Irena Niedźwiecka-Filipiak (od 2010); zastępcy dyrektora: prof. dr hab. inż. arch. Zuzanna Borcz (2006–2009), dr inż. arch. Irena Niedźwiecka-Filipiak (2009–2010), dr inż. Janusz Gubański (od 2010).

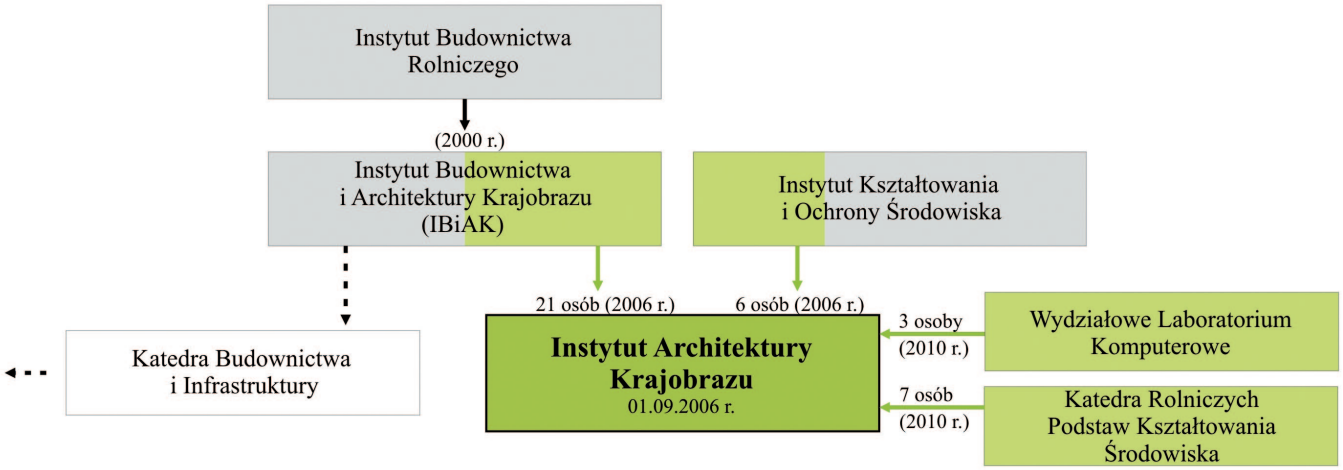

Schemat powstania Instytutu Architektury Krajobrazu Uniwersytetu Przyrodniczego we Wrocławiu

Struktura IAK



WROCŁAW 2000–2010

10 Lat kierunku studiów

architektura krajobrazu

na Uniwersytecie Przyrodniczym we Wrocławiu



Pracownicy IAK (2010 r.)

Struktura organizacyjna Instytutu Architektury Krajobrazu (stan na październik 2011)

W strukturze Instytutu funkcjonują obecnie następujące zakłady i pracownie:

- Zakład Projektowania i Kompozycji Krajobrazu
  - kierownik: dr inż. arch. Jerzy Potyrała
- Zakład Przyrodniczych Podstaw Kształtowania Krajobrazu
  - kierownik: prof. dr hab. inż. Lech Nowak
- Zakład Inżynierii i Ochrony Krajobrazu
  - kierownik: prof. dr hab. inż. Andrzej Drabiński
- Pracownia Studialno-Projektowa Instytutu Architektury Krajobrazu
  - kierownik: dr inż. arch. Anna Bocheńska-Skałecka

Do 2010 r. w obrębie Instytutu były następujące jednostki:

- Zakład Projektowania Krajobrazu
  - kierownik: prof. dr hab. inż. arch. Zuzanna Borcz (2006–2009), dr inż. arch. Jerzy Potyrała (2009–2010)
- Zakład Kompozycji Krajobrazu
  - kierownik: prof. dr hab. Franciszek Gospodarczyk (2006–2009), dr Anna Borcz (2009–2010)
- Zakład Inżynierii i Ochrony Krajobrazu
  - kierownik: prof. dr hab. inż. Andrzej Drabiński (2006–1010)
- Zakład Przyrodniczych Podstaw Kształtowania Środowiska
  - kierownik: prof. dr hab. inż. Lech Nowak (2010)
- Pracownia Studialno-Projektowa IAK
  - kierownik: dr inż. arch. Justyna Zygmunt-Rubaszek (2008–2010)

Dydaktyka



WROCŁAW 2000–2010

10 Lat kierunku studiów

architektura krajobrazu

na Uniwersytecie Przyrodniczym we Wrocławiu



Ocena makiet wykonanych przez studentów I roku AK (2004)

Jednolite studia magisterskie na kierunku architektura krajobrazu zostały uruchomione 1 października 2000 r., jako wspólna inicjatywa czterech wrocławskich uczelni: Akademii Rolniczej we Wrocławiu, Akademii Sztuk Pięknych, Politechniki Wrocławskiej i Uniwersytetu Wrocławskiego. Studia te realizowane są na Wydziale Inżynierii Kształtowania Środowiska i Geodezji Uniwersytetu Przyrodniczego we Wrocławiu.

Od 1 października 2007 r. zostały wprowadzone na tym kierunku studia dwustopniowe: pierwszego stopnia (inżynierskie) trwające 7 semestrów i drugiego stopnia (magisterskie) trwające 3 semestry. W ramach studiów na kierunku architektura krajobrazu realizowane są także praktyki. Na studiach pierwszego stopnia trwają one 8 tygodni: pierwsza część praktyk obejmuje 4 tygodnie i powinna być związana z budową i pielęgnowaniem obiektów architektury krajobrazu, natomiast druga (4 tygodnie) powinna być związana z projektowaniem obiektów architektury krajobrazu oraz z nadzorem realizacyjnym.

W roku 2005 uczelnię opuścił pierwszy rocznik absolwentów jednolitych stacjonarnych studiów magisterskich. Spośród 109 osób, które rozpoczęły studia w 2000 r., w 2005 r. ukończyło je 86 osób. W kolejnych latach proporcje liczby absolwentów do liczby osób rozpoczynających studia (w nawiasie) były następujące: 2006 – 80 (110), 2007 – 119 (145), 2008 – 132 (139), 2009 – 103 (119), 2010 – 98 (108). W 2011 roku mury uczelni opuścił ostatni rocznik absolwentów studiów jednolitych magisterskich, a także pierwszy rocznik absolwentów studiów stacjonarnych pierwszego stopnia – 52 osoby (75).

Tematyka realizowanych prac inżynierskich i magisterskich obejmuje problematykę projektowania, pielęgnowania, konserwacji i rewaloryzacji wszechstronnie pojętych obiektów architektury krajobrazu. Obszary realizacji prac dotyczą zarówno terenów zurbanizowanych, jak również krajobrazów otwartych. W dotychczasowej historii studiów, w zewnętrznych konkursach na najlepsze prace dyplomowe, zostało nagrodzonych i wyróżnionych kilkanaście prac inżynierskich i magisterskich.

Na kierunku architektura krajobrazu prowadzone są też studia niestacjonarne (dawniej zwane zaocznymi), na których zajęcia realizowane są podczas 10 zjazdów, odbywających się w soboty i niedziele. Do czasu wprowadzenia na kierunku nauczania w Systemie Bolońskim, były to zaoczne studia inżynierskie trwające 8 semestrów oraz zaoczne magisterskie studia uzupełniające trwające 4 semestry. Od roku 2007 realizowany jest program studiów niestacjonarnych pierwszego stopnia (inżynierskich) oraz studiów niestacjonarnych drugiego stopnia (magisterskich), których wymiar czasowy jest podobny, jak w poprzednim systemie, czyli odpowiednio: 8 semestrów i 4 semestry.

W roku 2011 uczelnię opuszcza pierwszy rocznik absolwentów zaocznych studiów niestacjonarnych pierwszego stopnia, a także pierwszy rocznik absolwentów studiów niestacjonarnych drugiego stopnia. W roku 2010 zaoczne

studia inżynierskie ukończyły 32 osoby i tak kolejno: 2009 – 28 osób, 2008 – 36 osób, 2007 – 33 osoby, 2006 – 10 osób, 2005 – 31 osób. Studia magisterskie uzupełniające: 2008 – 22 osoby, 2007 – 16 osób.

W realizację zajęć dydaktycznych na kierunku architektura krajobrazu zaangażowani są pracownicy różnych jednostek organizacyjnych Uniwersytetu Przyrodniczego we Wrocławiu. Są to pracownicy dydaktyczni i naukowo-dydaktyczni reprezentujący, m.in.: Instytut Architektury Krajobrazu, Instytut Budownictwa, Instytut Geodezji i Geoinformatyki, Instytut Inżynierii Środowiska, Instytut Kształtowania i Ochrony Środowiska, Instytut Nauk o Glebie i Ochrony Środowiska, Katedrę Botaniki i Ekologii Roślin, Katedrę Gospodarki Przestrzennej, Katedrę Matematyki, Katedrę Ochrony Roślin. Pojedyncze, specjalistyczne przedmioty prowadzone są przez pracowników Akademii Sztuk Pięknych, Politechniki Wrocławskiej oraz Uniwersytetu Wrocławskiego.

Po zrealizowaniu przedmiotów z grupy kształcenia ogólnego (450 godzin – studia jednolite; 270 godzin – studia stacjonarne I stopnia) i podstawowego (675 godzin – studia jednolite; 195 godzin – studia stacjonarne I stopnia; 90 godzin – studia stacjonarne II stopnia), studenci kształcą się w ramach przedmiotów kierunkowych (2280 godzin – studia jednolite; 1890 godzin – studia stacjonarne I stopnia; 825 godzin – studia stacjonarne II stopnia). Niemal wszystkie przedmioty kierunkowe oraz część podstawowych realizowana jest przez pracowników Instytutu Architektury Krajobrazu.

W związku z tym, że w tworzeniu kierunku architektura krajobrazu uczestniczyły wspomniane wcześniej cztery wrocławskie uczelnie, jego Rada Programowa złożona jest z przedstawicieli tych właśnie uczelni wyższych oraz starostów IV i V roku AK.

W 2011 r. w Radzie Programowej zasiadali: prof. dr hab. Marek Lorenc – przewodniczący, prof. dr hab. inż. Włodzimierz Białczyk, prof. dr hab. inż. arch. Zuzanna Borcz, prof. dr hab. Piotr Błażejewski, prof. dr hab. inż. Andrzej Drabiński, dr hab. inż. arch. Alina Drapella-Hermansdorfer, prof. nadzw., dr hab. inż. Irena Niedźwiecka-Filipiak, dr inż. Zbigniew Kuriata, prof. dr hab. inż. Stanisław Licznar, dr hab. Tomasz Nowak, prof. nadzw., prof. dr hab. inż. Anna Pływaczyk.

Na Wydziale prowadzone są corocznie od 2000 r. warsztaty przygotowawcze z rysunku odręcznego do egzaminu wstępnego na kierunek architektura krajobrazu. Opiekunowie; dr Anna Borcz, dr hab. inż. arch. Irena Niedźwiecka-Filipiak i dr Jerzy Potyrała.



Warsztaty przygotowawcze z rysunku odręcznego 2004 r.



Projektowanie obiektów architektury krajobrazu, rok III sem. 5
Autor: Anna Trepka; prowadzący: prof. dr hab. inż. arch. Zuzanna Borcz, dr hab. inż. arch. Irena Niedźwiecka-Filipak (2010)

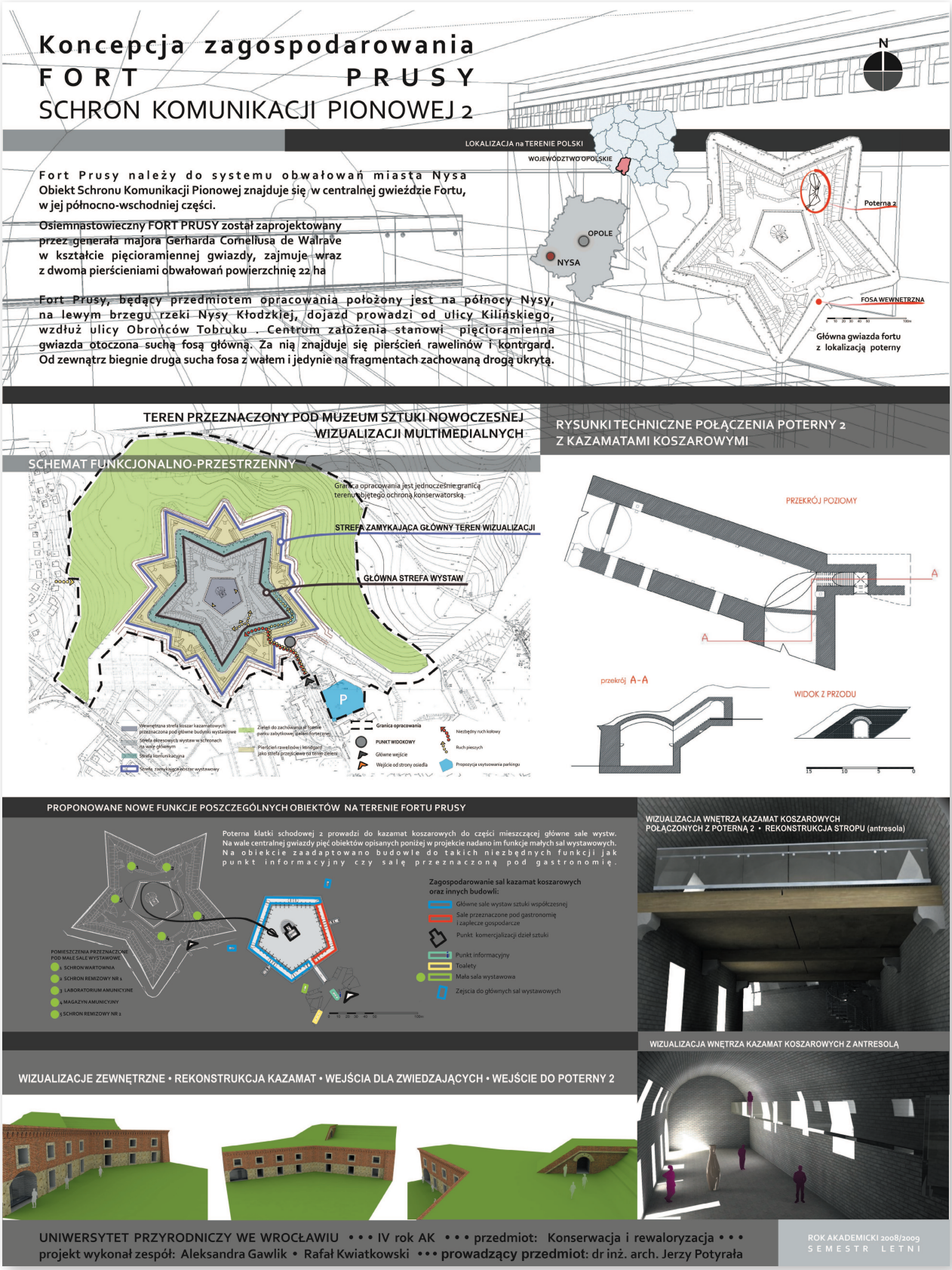

Konserwacja i rewaloryzacja, rok IV sem. 8
Autorzy: Aleksandra Gawlik, Rafał Kwiatkowski; prowadzący: dr inż. arch. Jerzy Potyrała (2009)



ARCHITEKTURA KRAJOBRAZU,
projektowanie obiektów
architektury krajobrazu,semestr VIII, rok 2005

POMNIK WSPÓLNEJ PAMIĘCI
prowadzący: prof. dr hab.inż. arch. Alina Drapella-Hermansdorfer
autorzy: P. Asfeld, M.Kowalska, T. Orczykowski, A.Orzechowska

Projektowanie obiektów architektury krajobrazu, rok IV sem. 8
Autorzy: Piotr Asfeld, Monika Kowalska, Tomasz Orczykowski, Agnieszka Orzechowska;
prowadzący: prof. dr hab. inż. arch. Alina Drapella-Hermansdorfer (2005)

Projekt rewaloryzacji terenu wokół Zamku w Otmuchowie

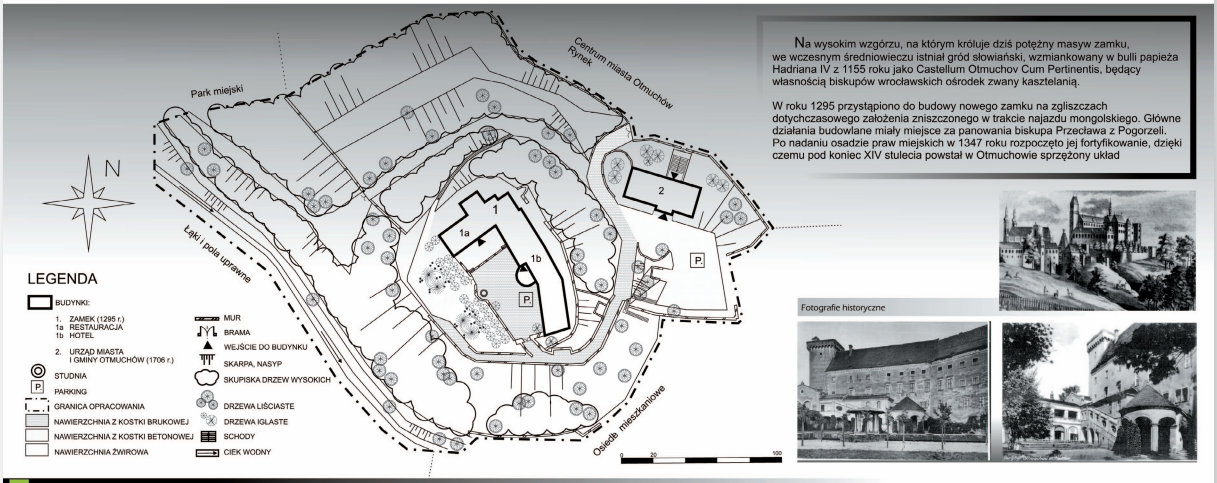

Na wysokim wzgórzu, na którym króluje dziś potężny masyw zamku, we wczesnym średniowieczu istniał gród słowiański, wzmiankowany w bulli papieża Hadriana IV z 1155 roku jako Castellum Otmuchov Cum Pertinentis, będący własnością biskupów wrocławskich ośrodek zwany kasztelanią.

W roku 1295 przystąpiono do budowy nowego zamku na zgliszczach dotychczasowego założenia zniszczonego w trakcie najazdu mongolskiego. Główne działania budowlane miały miejsce za panowania biskupa Przecława z Pogorzeli. Po nadaniu osadzie praw miejskich w 1347 roku rozpoczęto jej fortyfikowanie, dzięki czemu pod koniec XIV stulecia powstał w Otmuchowie sprzężony układ

Fotografie historyczne



Budowla, z powodu mieszczącego się tam skarbca biskupów, była wielokrotnie atakowana i niszczona, głównie przez husytów. Po wygaszeniu kluczowych konfliktów na Dolnym Śląsku dla zamku nadeszły lepsze czasy.
W latach 1484-1485 biskup Jan IV Roth przebudował rezydencję w stylu późnego gotyku, przy okazji modernizując jej instrumenty obronne i dodając nowe, przystosowane do zadań obrony artyleryjskiej. Z upływem lat Otmuchów wyraźnie podupadł na rzecz sąsiedniej Nysy, natomiast górujący nad nim gmach rozwijał się znakomicie. W latach 1586-1596 przeprowadzono renesansową reorientację dokonaną przez biskupa Andrzeja Jerina, później dwukrotnie zmieniano formę budowli: najpierw podczas odbudowy po spustoszeniach wojny 30-letniej syn króla Zygmunta III i brat Jana Kazimierza Karol Ferdynand Waza (1625-1665) dokonał barokowych wtrąceń dekoracyjnych, zaś kilkadziesiąt lat później dzieła dopełnił jeden z największych na Śląsku mecenasów sztuki biskup Franciszek von Neuburg.

W roku 1741 w ramach tzw. wojny śląskiej wojska pruskie pod dowództwem generała Schwerina przy użyciu artylerii zbombardowały warownię, doprowadzając do ruiny jej część północną oraz zachodnią. Zniszczone skrzydła zamkowe wkrótce odbudowano, ale tylko w dolnych kondygnacjach przyziemnych, sam obiekt nie służył także już bezpośrednio biskupstwu, które wyprowadziło się z miasteczka, i pełnił odtąd jedynie pomocniczą rolę administracyjną. 30 października 1830 roku król pruski Fryderyk Wilhelm podpisał dekret, wprowadzając w życie proces sekularyzacji. W efekcie tej decyzji Otmuchów stał się własnością rodziny von Hohenzollern i mocno już zaniedbany przeszedł drogą ich darowizny w ręce pruskiego ministra, barona Wilhelma von Humboldt.

Ponieważ zamek z powodu zniszczeń nie nadawał się wówczas do zamieszkania, Humboldt osiadł w wybudowanym u jego podnóża w latach 1706-1707 barokowym pałacu, zwanym również Zamkiem Dolnym. W 1828r. z polecenia właściciela przystąpiono do rozbiórki zrujnowanych skrzydeł zamku: południowego oraz zachodniego - otrzymaną w jej wyniku substancję budowlaną przeznaczono na naprawę ocalałej części północnej, natomiast w miejscu po wyburzonych budynkach założono ogród. W rękach rodziny gmach pozostał do 1929 po czym został odsprzedany gminie Otmuchów. Po zmianie gospodarza obiekt adaptowano na hotel i funkcję taką pełni on do dziś.

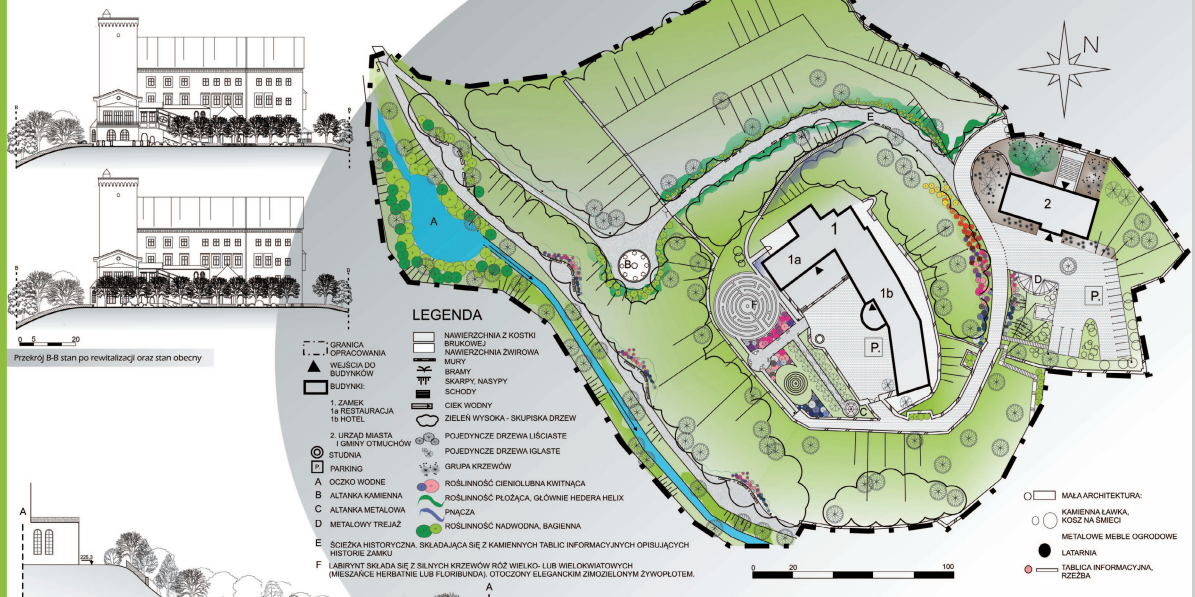

Przekrój B-B stan po rewitalizacji oraz stan obecny

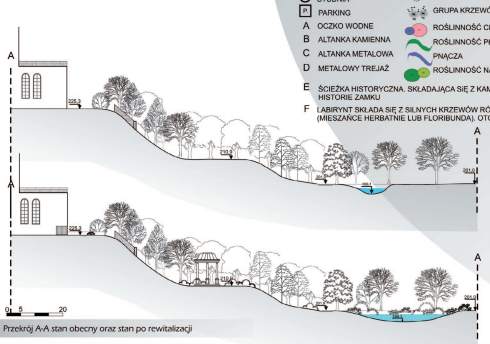

Przekrój A-A stan obecny oraz stan po rewitalizacji

Wizualizacje



Alina Skrzypulec, Karolina Król AK III Prowadzący: dr. Inż. arch. Renata Gubańska

Projektowanie obiektów architektury krajobrazu, rok III sem. 6
Autorzy: Alina Skrzypulec, Karolina Król; prowadzący: dr inż. arch. Renata Gubańska (2011)

Grafika inżynierska

Przykłady prac wykonanych przez studentów w ramach kursów e-learningowych:



Wojciech Kowalewicz



Wojciech Kowalewicz



Wojciech Kowalewicz



Wojciech Kowalewicz

Technologia informacyjna



Adrianna Foryś



Katarzyna Strzelec



Martyna Hus



Martyna Kubiak

Prowadzący:
dr inż. Joanna Markowska
dr inż. Jacek Markowski
mgr inż. Artur Majchrzak

Komputerowe wspomaganie projektowania



Dagmara Cichy



Dorota Garlińska

Prowadzący:
dr inż. Jacek Markowski
mgr inż. Artur Majchrzak

Przykłady prac wykonanych przez studentów w ramach kursów e-learningowych: rok 1 sem. 1 – technologia informacyjna, rok II sem. 3 – grafika inżynierska, rok II sem. 5 – komputerowe wspomaganie projektowania



Przedmiot wybieralny: Elementy zaplecza komunikacyjnego w krajobrazie, rok III sem. 6
Autorzy: Vitalii Gula, Katarzyna Maluch, Anita Goriaczko, Kaja Jędrzejczyk;
prowadzący: dr inż. arch. Jacek Burdziński, dr inż. Łukasz Pardela, mgr inż. Jan Sztejn (2011)

Działalność naukowo-badawcza



WROCŁAW 2000–2010

10 Lat kierunku studiów

architektura krajobrazu

na Uniwersytecie Przyrodniczym we Wrocławiu

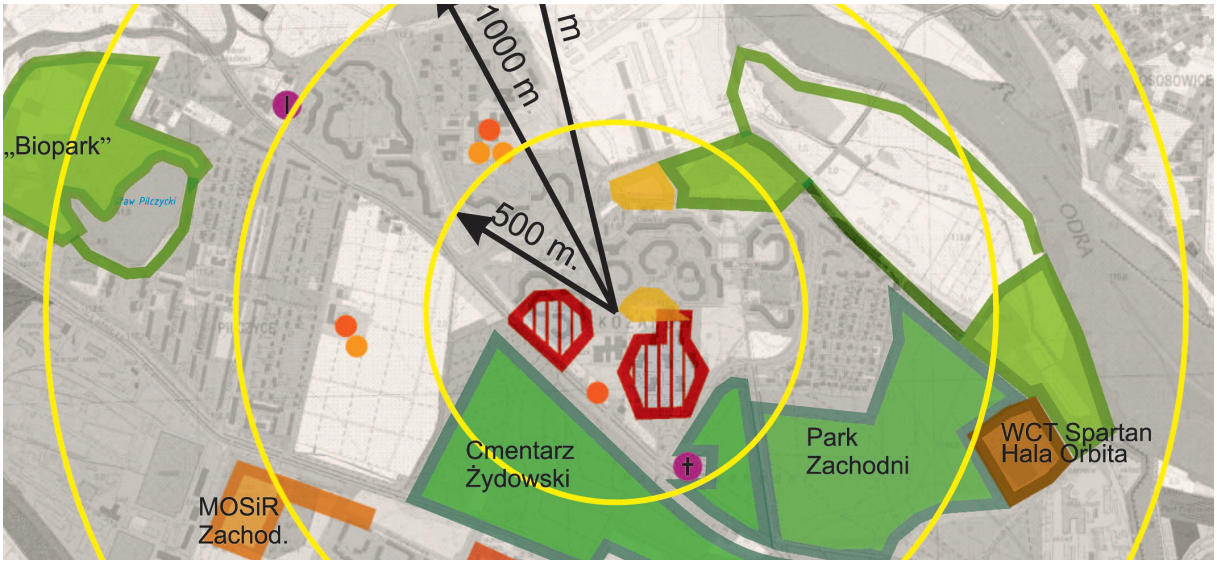

Fragment opracowania dr. inż. arch. Aleksandry Lis

Tematyka badawcza skupiona była wokół głównego problemu:

INŻYNIERIA, KSZTAŁTOWANIE I OCHRONA KRAJOBRAZU

W ramach tego obszaru tematycznego działalność naukowo-badawcza pracowników i doktorantów Instytutu Architektury Krajobrazu, a wcześniej Zakładu Architektury Krajobrazu w Instytucie Budownictwa i Architektury Krajobrazu dotyczyła czterech grup problemowych:

- nauki techniczne, dyscyplina architektura i urbanistyka, w zakresie architektury krajobrazu miejskiego i wiejskiego;
- nauki rolnicze, dyscyplina kształtowanie środowiska, w zakresie inżynierii, kształtowania i ochrony krajobrazu;
- nauki biologiczne, dyscypliny biologia i ekologia, w zakresie szaty roślinnej;
- sztuki piękne, w zakresie malarstwa, rysunku i rzeźby.

W latach 2000–2011 dziewięcioro pracowników i doktorantów IBiAK oraz IAK uzyskało stopień naukowy doktora, jedna osoba stopień doktora sztuki oraz dwie osoby stopień naukowy doktora habilitowanego. Pierwszy doktorat w zakresie architektury krajobrazu na Wydziale Inżynierii Kształtowania Środowiska Uniwersytetu Przyrodniczego we Wrocławiu obroniła w 2005 r. dr inż. Monika Ziemiańska, a jej promotorem była prof. dr hab. inż. Zuzanna Borcz.

Projekty badawcze promotorskie:

- N N305 120834 (26/6-M/2008/G) – *Przystosowanie przestrzeni dla potrzeb osób niepełnoprawnych* (2008–2010) – kierownik: prof. dr hab. inż. arch. Zuzanna Borcz; doktorantka: mgr inż. Kamila Adamczyk;
- N N305 221635 (47/6-M/2008/G) – *Dynamika przemian krajobrazu dolin rzecznych na obszarze Kotliny Jeleniogórskiej* (2008–2010) – kierownik: prof. dr hab. inż. Andrzej Drabiński; doktorantka: mgr inż. Justyna Jaworek;
- N N527 435836 (40-M/2009G) – *Kształtowanie krajobrazu fortecznego Dolnego Śląska ze szczególnym uwzględnieniem roli kamienia i zieleni wysokiej na przykładzie twierdzy Srebrna Góra* (2009–2010) – kierownik: dr hab. Marek Lorenc, prof. nadzw.; doktorant: mgr inż. Łukasz Pardela;
- N N305 389538 (19/6-M/2010/G) – *Dynamika zmian zasobów krajobrazowych strefy podmiejskiej Wrocławia w latach 1982–2009* (2010–2012) – kierownik: prof. dr hab. inż. Andrzej Drabiński; doktorant: mgr inż. Jan Sztejn;
- N N527 263139 (58/6-M/2010/G) – *Ochrona i zarządzanie krajobrazem reliktowym w planowaniu przestrzennym na przykładzie miasta Wrocławia* (2010–2012) – kierownik:

dr hab. inż. arch. Alina Drapella-Hermansdorfer, prof. nadzw.; doktorantka: mgr inż. Monika Brodzka;

- N N305 056040 (3/6-M/2011/G) *Przemiany krajobrazu w dolinie rzeki Odry związane z ochroną przed powodzią w XIX i XX wieku* – kierownik; prof. dr hab. inż. Andrzej Drabiński; doktorantka: mgr inż. Agnieszka-Faron-Okoniewska.

Projekty badawcze własne:

- Nr 5T07F 001 25 – *Dziedzictwo kulturowe w krajobrazie wsi opolskiej – metody szacowania wartości*, (2003–2005), kierownik: prof. dr hab. inż. arch. Zuzanna Borcz;
- N N527 1133 33 (67/6-M/2007/G) – *Transformacje miasto–wieś i wieś–miasto czynnikiem kształtującym krajobraz kulturowy* – (2007––2009) – kierownik: prof. dr hab. inż. arch. Zuzanna Borcz;
- N N527 0721 33 (68/6-M/2007/G) – *Koncepcja rewitalizacji dawnych terenów dolnośląskiego zagłębia węglowego na przykładzie dzielnicy Sobięcin w Wałbrzychu* – (2007–2009) – kierownik: dr Alicja Krzemińska;
- N N527 1968 33 (66/6-M/2007/G) – *Zagrożenia krajobrazu i form architektury wsi dolnośląskiej i opolskiej – metody przeciwdziałania w odniesieniu do krajów unijnych* – (2007–2009) – kierownik: dr inż. arch. Irena Niedźwiecka-Filipiak.

Wykaz konferencji zorganizowanych w latach 2000-2010

- V. Forum Architektury Krajobrazu „Tożsamość strefy podmiejskiej" (Wrocław 2002);
- Ogólnopolska Konferencja Naukowo-Techniczna „Architektura Krajobrazu Wiejskiego – Odnowa Wsi", współorganizator Urząd Marszałkowski Województwa Opolskiego (Opole – Kędzierzyn-Koźle 2005);
- I. Biennale Architektury Krajobrazu (Wrocław 2006);
- Konferencja naukowa „Ochrona przyrody w Parku Krajobrazowym Dolina Baryczy: stan obecny – zagrożenia – perspektywy" (Wrocław 2007);
- VI. Europejski Kongres Odnowy Wsi – organizacja wystawy „Krajobraz wsi odnowionej" (Kamień Śląski 2007);
- II. Ogólnopolska konferencja naukowo-dydaktyczna „Architektura Krajobrazu" (Wrocław 2007);
- II. Biennale Architektury Krajobrazu (Wrocław 2008);
- XII. Forum Architektury Krajobrazu „Kształtowanie i ochrona krajobrazu dolin rzecznych" (Wrocław 2009);
- Konferencja naukowa „Krajobraz wsi współczesnej – zmiany w zagospodarowaniu przestrzennym obszarów wiejskich" (Kamień Śląski 2009);
- I. Dolnośląskie Dni Architektury Krajobrazu wraz z III. Biennale Architektury Krajobrazu (Wrocław 2010);
- XIV. Forum Architektury Krajobrazu „Krajobraz od-nowa" (Wrocław – Polanica Zdrój 2011).

Główne nurty badawcze

- **Zarządzanie krajobrazem oraz krajobraz w planach ochrony, studiach i planach zagospodarowania przestrzennego, ocena**



Uczestnicy XIV Forum Architektury Krajobrazu „Krajobraz od-nowa", Polanica, wrzesień 2011



Warsztaty rzeźbiarskie „krajobrazukreacja" w III Biennale Architektury Krajobrazu podczas Dolnośląskich Dni Architektury Krajobrazu, Wrocław październik 2010 r.

wpływu planowanych inwestycji na krajobraz i na środowisko
Przykładowe badania:
- ochrona i zarządzanie krajobrazem kulturowym ze szczególnym uwzględnieniem Dolnego Śląska i Opolszczyzny;
- badania związane z zarządzaniem krajobrazem w zapisach planistycznych na poziomie STiKZP;
- wpływ działalności człowieka na różnorodność przyrodniczą i krajobrazową Doliny Baryczy;
- badania związane z oddziaływaniem elektrowni wiatrowych na krajobraz;
- implementacja systemów GIS w badaniach krajobrazowych;
- metody rekonstrukcji, analizy i wizualizacji zmian krajobrazowych.

- **Sztuka ogrodowa, rewitalizacja i rewaloryzacja parków miejskich i wiejskich**
  Przykładowe badania:
  - estetyka i zasady kompozycji ogrodowej dawnej i współczesnej;
  - problematyka związana z ochroną krajobrazu kulturowego, w szczególności z konserwacją i rewaloryzacją zespołów pałacowo-parkowych i dworsko-parkowych na Dolnym Śląsku;
  - wskazanie kierunków ochrony, konserwacji i rewaloryzacji zaniedbanych, zdegradowanych założeń ogrodowo-parkowych;
  - relacja założeń pałacowo-parkowych z otaczającym je krajobrazem.
- **Przemiany krajobrazu miejskiego**
  Przykładowe badania:
  - sposoby i możliwości zwiększenia efektywności systemu zieleni miejskiej w kontekście funkcji rekreacyjno-wypoczynkowej;
  - analiza systemu zieleni w obrębie osiedli we Wrocławiu;
  - relacje pomiędzy terenami zieleni osiedlowej i ich użytkownikami na terenie Wrocławia;
  - ochrona i zarządzanie krajobrazem reliktowym w planowaniu przestrzennym na przykładzie miasta Wrocławia;
  - cechy krajobrazu kulturowego i reliktowego oraz terenów otwartych w przestrzeni zurbanizowanej.
- **Przemiany krajobrazu wiejskiego i stref podmiejskich, małe miasta**
  Przykładowe badania:
  - dynamika zmian zasobów krajobrazowych strefy podmiejskiej Wrocławia w latach 1982–2009;
  - metody szacowania wartości dziedzictwa kulturowego w krajobrazie wsi opolskiej;
  - transformacja miasto – wieś i wieś – miasto jako czynnik kształtujący krajobraz kulturowy;

- znaczenia przeobrażeń dawnych zespołów pofolwarcznych, pofortecznych, dworcowych, związanych z przemysłem rolno-spożywczym we współczesnym krajobrazie kulturowym dolnośląskiej wsi;
- urbanizacja terenów wiejskich jako czynnik rozwoju przestrzennego wsi;
- przedstawienie obecnego stanu zachowania dawnych zespołów pofolwarcznych, dworcowych, związanych z przemysłem rolno-spożywczym na terenach wiejskich (ze szczególnym zwróceniem uwagi na przyczyny i rozmiar degradacji wybranych obiektów) na tle pozytywnych realizacji rewaloryzacyjnych/rewitalizacyjnych w odniesieniu do tego typu założeń;
- zwrócenie uwagi na degradację, jaka systematycznie zachodzi w ww. zespołach, wskazanie zagrożeń i kierunków ochrony badanych obiektów architektoniczno-krajobrazowych oraz wykazanie znaczenia, jakie odgrywają w dolnośląskim krajobrazie kulturowym.

- **Obiekty inżynierskie w krajobrazie**
  Przykładowe badania:
  - zasady projektowania obiektów małej architektury jako źródeł pozyskiwania energii odnawialnej (tereny sportowo-rekreacyjne Wrocławia i jego obrzeży);
  - rola obiektów infrastruktury komunikacyjnej w kształtowaniu krajobrazu terenów wiejskich i stref podmiejskich na przykładzie wybranych regionów Dolnego Śląska;
  - oddziaływanie terenów parkingów osiedlowych na mieszkańców wrocławskich osiedli;
  - rola obiektów infrastruktury technicznej w krajobrazie wsi dolnośląskiej;
  - ocena wpływu obiektów przestrzennych związanych z komunikacją samochodową na kształtowanie krajobrazu terenów miejskich i niezurbanizowanych;
  - wybrane problemy rewitalizacji zespołów stacyjnych na terenach wiejskich;
  - kształtowania się budownictwa i architektury wsi i małych miast.

- **Rewaloryzacja krajobrazu fortecznego**
  Przykładowe badania:
  - możliwości uwidocznienia twierdzy Srebrna Góra, sposobu zagospodarowania parku, rozwoju tras turystycznych i oznaczeń ruchu turystycznego oraz wyboru miejsc widokowych;
  - walorów krajobrazowych i możliwości rewaloryzacji Fortu Prusy na terenie Twierdzy Nysa; przygotowanie materiałów umożliwiających wpisanie Fortu Prusy w Nysie do rejestru zabytków;
  - badania związane z twierdzą Kostrzyn;
  - wpływ i znaczenie dawnych obiektów fortyfikacyjnych na percepcję współczesnego krajobrazu kulturowego.
- **Woda w krajobrazie, inżynieria, kształtowanie i ochrona krajobrazu rzek i stawów, środowiskowe aspekty gospodarki wodnej**
  Przykładowe badania:
  - dynamika przemian krajobrazu rzeki Odry w rejonie Wrocławia w aspekcie zmian elementów infrastruktury hydrotechnicznej, związanych z ochroną przed powodzią w XIX i XX w.;
  - wpływ uwarunkowań środowiskowych na rozwiązania kompozycyjne miejskich parków nadrzecznych;
  - rola wód powierzchniowych w krajobrazie wsi dolnośląskiej i opolskiej;
  - badania nad proekologicznym gospodarowaniem wodą opadową w aspekcie architektury krajobrazu; wykorzystania wody deszczowej w inżynierii terenów miejskich;
  - wpływu warunków meteorologicznych i zabiegów gospodarczych na kształtowanie się warunków świetlnych w stawach karpiowych;
  - wpływu czynników meteorologicznych na kształtowanie się temperatury wody w stawie karpiowym;
  - dynamiki zmian parametrów tlenowych w stawach;
  - wpływ inwestycji hydrotechnicznych na ekosystem rzeki Smotrawy;
  - program małej retencji wodnej w województwie dolnośląskim.

- **Tworzywo w architekturze krajobrazu**
  Przykładowe badania:
  - rola i znaczenie kamienia w krajobrazie;
  - wpływ rodzimego materiału skalnego na kształtowanie krajobrazu ziemi kłodzkiej;
  - znaczenie zielonych ścian i dachów we współczesnej architekturze, ich rola w kształtowaniu estetyki przestrzennej;
  - rola i znaczenie roślinności rodzimej i obcej w krajobrazie wsi dolnośląskiej;
  - zieleń przyuliczna jako element kształtowania zieleni środowiska miejskiego;
  - opracowanie modelowych rozwiązań w zakresie kształtowania zieleni towarzyszącej miejskim trasom komunikacyjnym.

- **Społeczne aspekty kształtowania krajobrazu**
  Przykładowe badania:
  - psychologiczne mechanizmy relacji pomiędzy człowiekiem a otaczającą go przestrzenią w odniesieniu do:
    - terenów zieleni i przestrzeni otwartych w środowisku mieszkaniowym;
    - struktury podłoża motywacyjnego zachowań użytkowników parków miejskich;
    - oddziaływania emocjonalnego środowiska parku miejskiego;
    - czynników wpływających na stopień zaspokojenia potrzeb społecznych związanych z zachowaniami rekreacyjnymi na terenach zieleni osiedlowej w mieście.

Publikacje



WROCŁAW 2000–2010

10 Lat kierunku studiów

architektura krajobrazu

na Uniwersytecie Przyrodniczym we Wrocławiu



Periodyki

Od 2000 r. w instytucie redagowany jest kwartalnik **„Architektura Krajobrazu – Landscapes Architecture”** (6 punktów na liście czasopism MNiSW), którego wydawcą jest Wydział Inżynierii Kształtowania Środowiska i Geodezji Uniwersytetu Przyrodniczego we Wrocławiu. Kwartalnik jest otwartym forum wymiany myśli naukowej w zakresie architektury krajobrazu w ujęciu innowacyjnym, pokazuje nowości techniczne i technologiczne, szanując tradycje i historię. Jest płaszczyzną prezentacji wyników badań naukowych oraz projektów międzynarodowych oraz międzybranżowych.

W trzech pierwszych numerach redaktorem naczelnym była dr hab. inż. arch. Alina Drapella-Hermansdorfer, natomiast od numeru 4 redaktorem naczelnym jest prof. dr hab. inż. arch. Zuzanna Borcz; redaktorem – dr hab. inż. arch. Irena Niedźwiecka-Filipiak, sekretarzem – dr inż. arch. Renata Gubańska (1–2/2002––1/2011), dr inż. arch. Aleksandra Lis (2/2011–) [www.aqua.up.wroc.pl/ak].



Liczba publikacji za Lata 2000-2010

Zakład Architektury Krajobrazu IBiAK

2000–2006

- 3 monografie i skrypty, kilkadziesiąt publikacji z listy MNiSW oraz materiałów konferencyjnych

Instytut Architektury Krajobrazu

2006

- 11 rozdziałów w monografiach i podręczniku akademickim
- 10 publikacji w czasopismach z listy MNiSW
- 20 materiałów konferencyjnych

2007

- 2 monografie
- 2 rozdziały w monografiach
- 36 publikacji w czasopismach z listy MNiSW
- 16 materiałów konferencyjnych

2008

- 9 monografii
- 16 rozdziałów w monografiach
- 6 publikacji w czasopismach z listy MNiSW
- 20 materiałów konferencyjnych

2009

- 7 monografii
- 10 rozdziałów w monografiach
- 26 publikacji w czasopismach z listy MNiSW
- 23 materiałów konferencyjnych

2010

- 2 monografie
- 8 rozdziałów w monografiach
- 20 publikacji w czasopismach z listy MNiSW
- 8 materiałów konferencyjnych



Zuzanna Borcz
INFRASTRUKTURA TERENÓW WIEJSKICH, 2000



Zuzanna Borcz
ELEMENTY PROJEKTOWANIA ZIELENI, 2002



Zuzanna Borcz
ARCHITEKTURA WSI, 2003

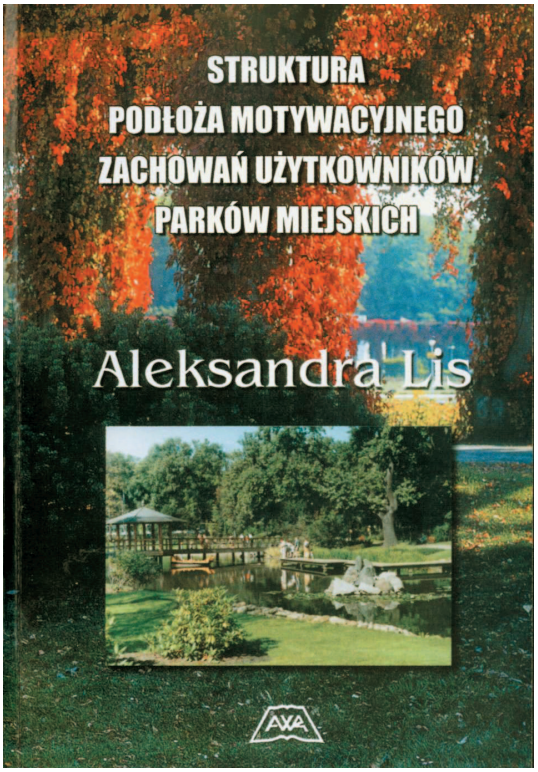

Aleksandra Lis
STRUKTURA
PODŁOŻA MOTYWACYJNEGO ZACHOWAŃ
UŻYTKOWNIKÓW PARKÓW MIEJSKICH,
2005

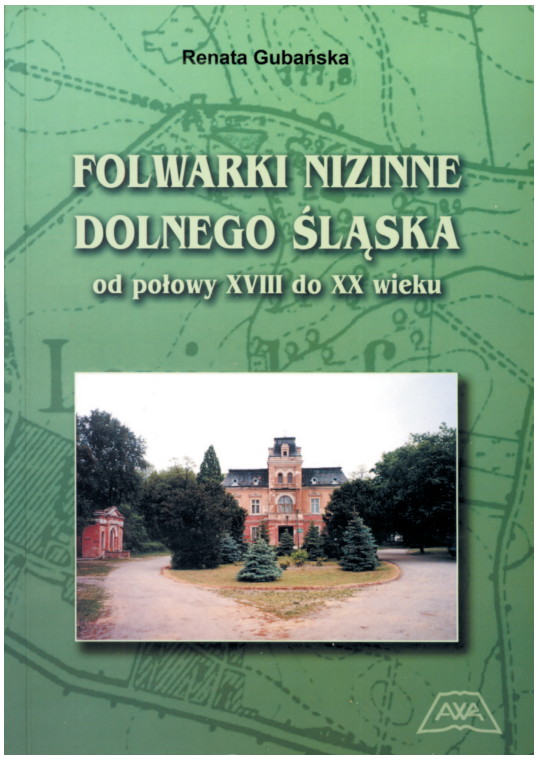

Renata Gubańska
FOLWARKI NIZINNE DOLNEGO ŚLĄSKA
OD POŁOWY XVIII DO XX WIEKU, 2005



Marek W. Lorenc, Sławomir Mazurek
WYKORZYSTAĆ KAMIEŃ, 2007

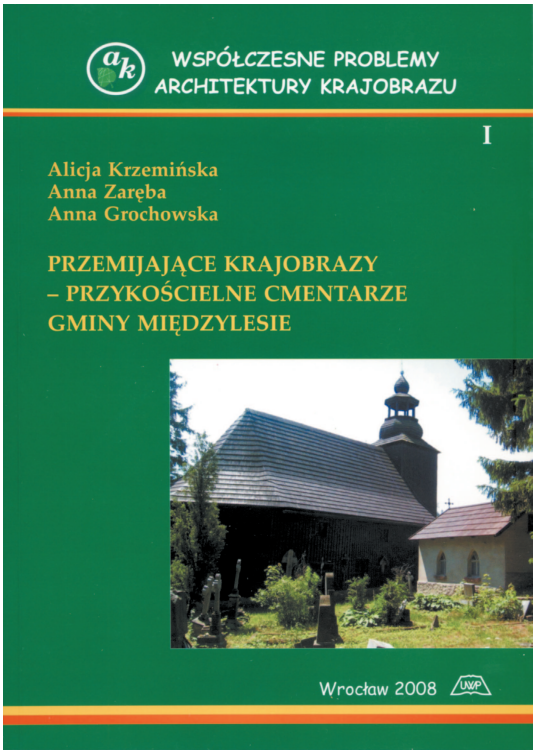

Alicja Krzemińska, Anna Zaręba, Anna Grochowska
PRZEMIJAJĄCE KRAJOBRAZY
– PRZYKOŚCIELNE CMENTARZE
GMINY MIĘDZYLESIE, 2008

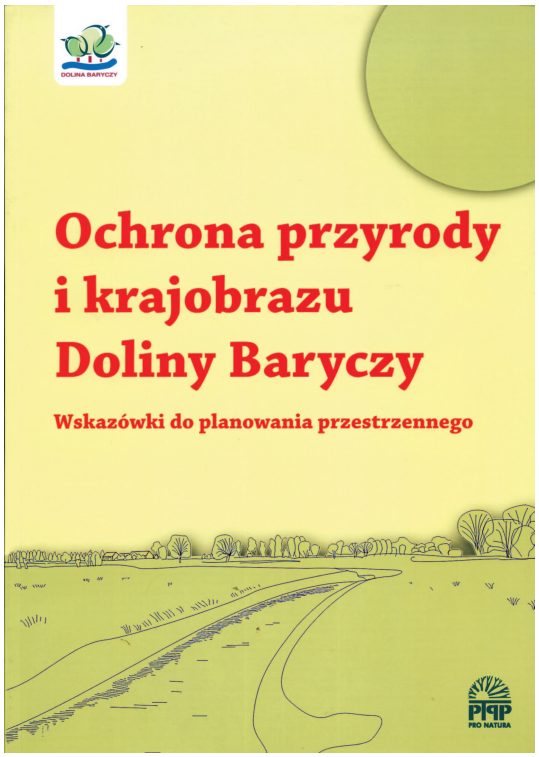

Sabina Lubaczewska i inni
OCHRONA PRZYRODY I KRAJOBRAZU
DOLINY BARYCZY, 2008



Andrzej Drabiński, Marian Mokwa, Laura Radczuk
PROGRAM MAŁEJ RETENCJI WODNEJ
W WOJEWÓDZTWIE DOLNOŚLĄSKIM, 2008



ANNA BORCZ: MALARSTWO, COLLAGE, 2008

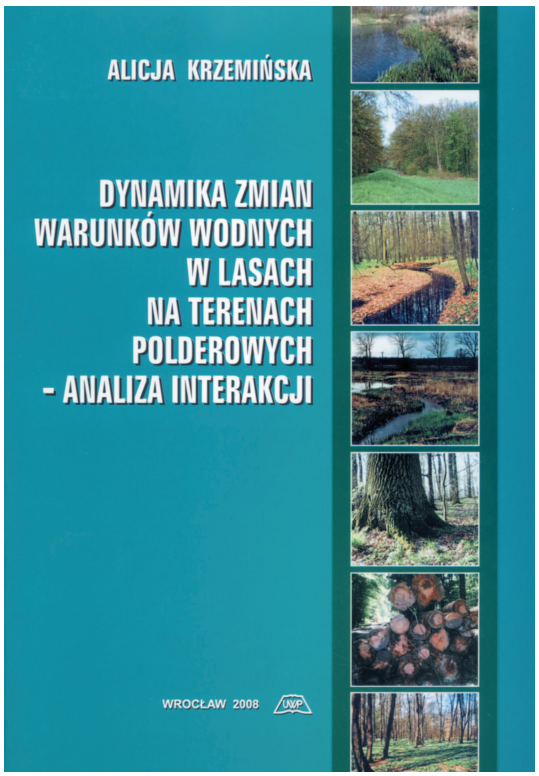

Alicja Krzemińska
DYNAMIKA ZMIAN WARUNKÓW WODNYCH
W LASACH NA TERENACH POLDEROWYCH
– ANALIZA INTERAKCJI, 2008



Ewa Kozłowska
PROEKOLOGICZNE
GOSPODAROWANIE WODĄ OPADOWĄ
W ASPEKCIE ARCHITEKTURY KRAJOBRAZU,
2009



Renata Gubańska
BUDYNKI I BUDOWLE
DOLNOŚLĄSKICH FOLWARKÓW, 2009



red. Zbigniew Kuriata
POLSKIE KRAJOBRAZY WIEJSKIE
DAWNE I WSPÓŁCZESNE, 2009



Irena Niedźwiecka-Filipiak
WYRÓŻNIKI KRAJOBRAZU I ARCHITEKTURY WSI
POLSKI POŁUDNIOWO-ZACHODNIEJ, 2009

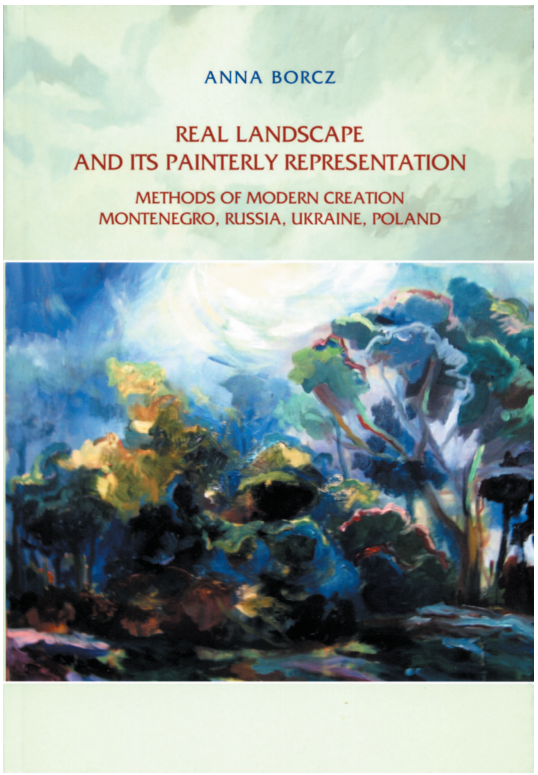

Anna Borcz
REAL LANDSCAPE
AND ITS PAINTERLY REPRESENTATION:
METHODS OF MODERN CREATION
MONTENEGRO, RUSSIA, UKRAINE, POLAND,
2009

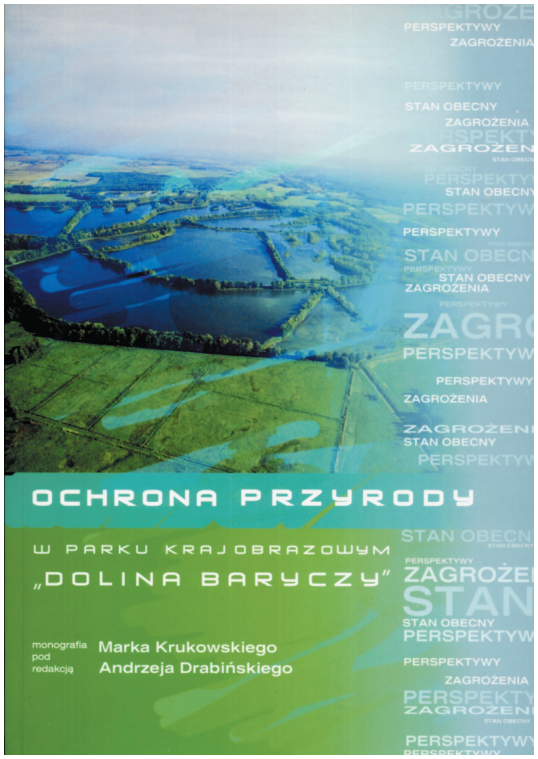

Marek Krukowski, Andrzej Drabiński
OCHRONA PRZYRODY
W PARKU KRAJOBRAZOWYM „DOLINA BARYCZY",
2009

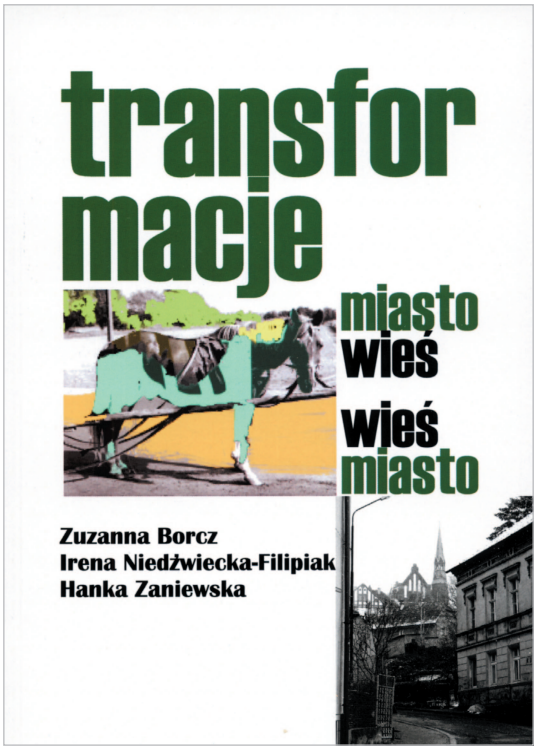

Zuzanna Borcz,
Irena Niedźwiecka-Filipiak, Hanka Zaniewska
TRANSFORMACJE MIASTO-WIEŚ WIEŚ-MIASTO,
2009

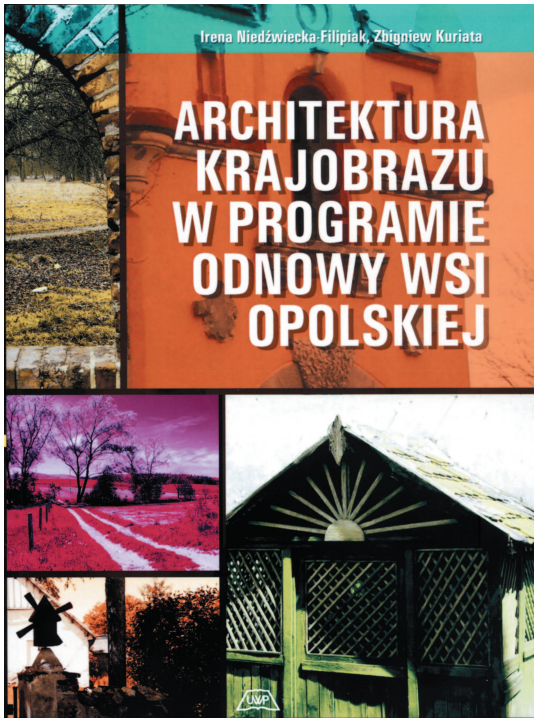

Irena Niedźwiecka-Filipiak, Zbigniew Kuriata
ARCHITEKTURA KRAJOBRAZU
W PROGRAMIE ODNOWY WSI OPOLSKIEJ, 2010



Elżbieta Szopińska
ROŚLINY DRZEWIASTE
W WIELKOMIEJSKIEJ PRZESTRZENI WROCŁAWIA,
2010

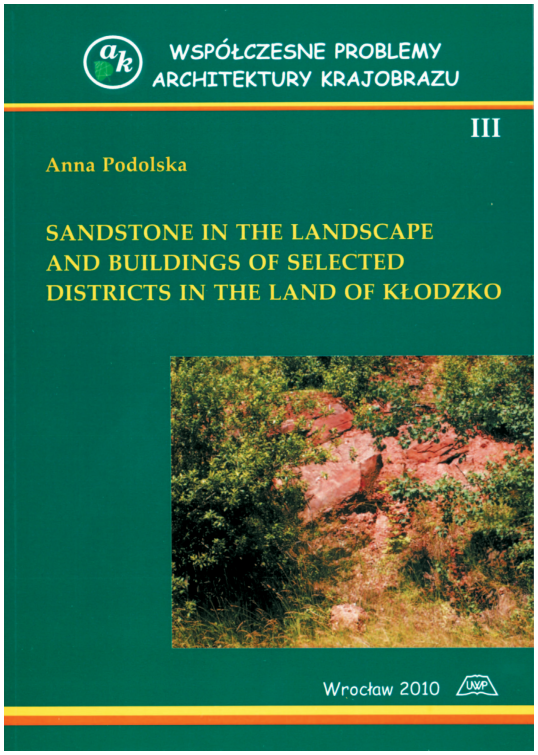

Anna Podolska
SANDSTONE IN THE LANDSCAPE
AND BUILDINGS OF SELECTED DISTRICTS
IN THE LAND OF KŁODZKO, 2010



Aleksandra Lis
STRUKTURA PRZESTRZENNA I SPOŁECZNA
TERENÓW REKREACYJNYCH
W OSIEDLACH MIESZKANIOWYCH WROCŁAWIA
Z LAT 70.-80. UBIEGŁEGO STULECIA, 2011

Współpraca z zagranicą



WROCŁAW 2000–2010

10 Lat kierunku studiów

architektura krajobrazu

na Uniwersytecie Przyrodniczym we Wrocławiu



Uczestnicy Międzynarodowych Warsztatów Fortecznych w Briuni Chorwacja (2009)

Pracownicy Instytutu Architektury Krajobrazu podejmowali współpracę z jednostkami naukowymi w kraju i za granicą.

Pracownicy IBiAK: dr inż. Z. Kuriata, dr inż. arch. I. Niedźwiecka-Filipiak i dr inż. arch. J. Potyrała nawiązali współpracę z Fachhochschule Osnabrück, w ramach której odbyły się następujące działania:

- Opracowanie koncepcji zagospodarowania Radkowa, Międzynarodowe Warsztaty Projektowe, przy współudziale władz lokalnych, zakończone prezentacjami dla mieszkańców, kwiecień 2005.
- Opracowanie koncepcji zagospodarowania Radkowa, II część, listopad 2005.
- Spotkanie w Urzędzie Miejskim w Radkowie 21 kwietnia 2006, dalsze ustalenia związane ze współpracą na najbliższe lata.

Prof. dr hab. Marek Lorenc jest przedstawicielem naszego Wydziału jako członek Sieci Dziedzictwa Górniczego: Europamaines Ltd. Uczestniczył w Walnych Zebraniach w La Union w Hiszpanii (2008), w Wenderon w Wielkiej Brytanii (2009) i w Linares w Hiszpanii (2010). W ramach działalności tego stowarzyszenia wygłosił szereg referatów i wykładów.

W ramach współpracy uczelni z Horticultural&Landscape College w Hunan Agricultural University of Changsha gościliśmy na stażu doktorantki z tej uczelni, a nasi pracownicy i doktoranci wyjeżdżali na staże naukowe do tamtejszego uniwersytetu.

Instytut bierze czynny udział w realizacji kolejnych edycji międzynarodowego programu LE:NOTRE, LE:NOTRE TWO, LE:NOTRE TWO+, którego celem jest integracja wszystkich środowisk naukowych, zajmujących się architekturą krajobrazu na całym świecie.

Dr inż. arch. Jerzy Potyrała uczestniczył jako koordynator wraz ze studentami z kierunku architektura krajobrazu naszej uczelni w Międzynarodowych Warsztatach Naukowych Architektury Obronnej organizowanych przez Ministerstwo Kultury Chorwacji w latach 2006, 2008, 2009 i 2010. Prace były prowadzone na udostępnionych do badań zabytkowych obiektach fortecznych będących w dyspozycji wojska (Grupa Warowna Barbariga, forty twierdzy Pula). Pod kierunkiem pracowników naukowych z Polski (Politechnika Krakowska i Uniwersytet Przyrodniczy we Wrocławiu) prowadzone były analizy architektoniczno-krajobrazowe i studia historyczne, w celu zwrócenia uwagi miejscowych władz na rangę i potencjał tych miejsc. Dodatkowym celem prac badawczych była integracja i wymiana doświadczeń pracowników naukowych uczelni chorwackich, słoweńskich i polskich.

Pracownicy instytutu współpracują również z Canakkale Onsekiz Mart Űniversitesi w Turcji w ramach umowy o współpracy z naszą uczelnią. Koordynatorem tej umowy jest prof. dr hab. Marek Lorenc, który ponadto w ramach podpisanych przez uczelnię umów programu Erasmus z hiszpańskimi uczelniami był z wy-

kładami w Granadzie (marzec 2009), Valenci (listopad-grudzień 2009, czerwiec 2010) i Linares (kwiecień-maj 2010). W 2008 r. podczas *1 st WSEAS International Conference on Landscape Architecure*, która odbyła się w Faro w Portugalii referaty wygłosiły dr inż. arch. Renata Gubańska i dr inż. Marta Weber-Siwirska.

W latach 2008–2010 Instytut Architektury Krajobrazu zatrudniał na stanowisku profesora wizytującego dr. Michaela Linka z Uniwersytetu w Gissen w Niemczech.

W roku 2008 Instytut zorganizował I Międzynarodową Szkołę Letnią Krajobrazu Złotówek, której uczestnikami byli studenci i pracownicy naukowi oraz artyści plastycy z Polski, Rosji, Ukrainy i Mołdawii (Pridniestrowia). Funkcję koordynatora pełniła dr Anna Borcz.

Pracownicy Instytutu uczestniczą także w realizacji projektu zatytułowanego „Ogród Narodów", który ma na celu przybliżenie kultury a także roślinności krajów współpracujących z naszą Uczelnią. Założenie parkowe o tej nazwie zrealizowane zostanie w Targoszynie położonym ok. 70 km od Wrocławia. Na pierwszym spotkaniu, jednym z prowadzących była dr Marta Weber-Siwirska. Odbyło się ono w dniach 24–26 maja 2010 r. z udziałem przedstawicieli jednostek naukowych z następujących krajów: Gruzja – profesor Arnold Gegechkori z Tbilisi State University; Litwa – dr Lina Straigyte, dendrolog i Mantas Pilkauskas, architekt krajobrazu, oboje z Lithuanian University of Agriculture, Wydziały Leśnictwa i Ekologii; Rosja – rektor Alexander Turyanskiy, prorektor do spraw rozwoju Alexandr Prostenko, prorektor ds nauki Nadezda Panina i dyrektor działu współpracy z zagranicą, Tatiana Litvinenko z Belgorod State Agricultural Academy; profesor Anna Shidlovskaya i profesor Vasily Kovjazinfrom z Saint Petersburg State Mining Institute; Ukraina – dziekan Wydziału Biologii Rolniczej Oksana Tonkha z National Agricultural University of Ukraine in Kyiv, dyrektor Ogrodu Botanicznego w Kijowie Olena Kolesnichenko; Turcja – profesor Ahmet Nuri Yayintaş dyrektor Ogrodu Botanicznego i Herbarium Center w Canakkale Onsekiz Mart University.

Podpisano również umowę o współpracy pomiędzy Uniwersytetem Przyrodniczym we Wrocławiu i Państwowym Uniwersytetem Rolniczym w Orle w Rosji i Instytutem Kształcenia Artystycznego w Moskwie (Rosja), gdzie koordynatorem jest dr Anna Borcz. Instytut nawiązał kontakty z obiema uczelniami. W maju 2010 r. był współorganizatorem rosyjsko-polskiej konferencji naukowej pt. „Projektowanie ogrodowo-parkowe i krajobrazowe. Teoria, praktyka, innowacje", która odbywała się na Państwowym



Uczestnicy Międzynarodowych Warsztatów Projektowych z udziałem Fachhochschule Osnabrück, Radków 2005



Delegacja Instytutu i Wydziału Inżynierii Kształtowania Środowiska i Geodezji w Human Agricultural University of Changsha w Chinach (2011)

Uniwersytecie Rolniczym w Orle. W wydanych materiałach konferencyjnych ukazały się artykuły kilku pracowników naukowych naszego Instytutu. Wcześniej, w listopadzie 2010 r., gościliśmy z wykładem dr hab. Elenę Zołotarewą, dendrologa z orłowskiego uniwersytetu. Dr Anna Borcz wystąpiła w Moskwie z wykładem podczas międzynarodowej konferencji naukowej zatytułowanej „Socjo-kulturowe dominanty współczesnej edukacji", a w Instytucie Kształcenia Artystycznego w Moskwie prezentowane były prace plastyczne studentów architektury krajobrazu z naszej uczelni oraz wystawa malarstwa i rysunków dr Anny Borcz, która wystawiała obrazy również min. na Ukrainie (2009, 2010) i Mołdawii (2009, 2010).

W latach 2006–2010 68 studentów kierunku architektura krajobrazu wyjechało w ramach programu Erasmus do różnych uczelni w krajach europejskich, a kilkanaście osób z tamtych uczelni przyjechało i uczestniczyło w kursach i zajęciach prowadzonych przez pracowników naszego instytutu.

Współpraca z gospodarką



WROCŁAW 2000–2010

10 Lat kierunku studiów

architektura krajobrazu

na Uniwersytecie Przyrodniczym we Wrocławiu



Przekazywanie opracowania wsi Kamień Śląski do Urzędu Gminy Gogolin (2005)

Od 2000 r. pracownicy IBiAK (Zakład Architektury Krajobrazu) a następnie Instytutu Architektury Krajobrazu współpracowali z wieloma instytucjami i podmiotami gospodarki narodowej oraz władzami lokalnymi, na poziomie regionu, województwa i gminy. Od 2008 r. koordynacją działań w tym zakresie zajęła się Pracownia Studialno-Projektowa Instytutu Architektury Krajobrazu (patrz s. 59).

Urząd Marszałkowski Województwa Opolskiego

Współpraca i doradztwo fachowe w ramach realizowanego „Programu Odnowy Wsi Opolskiej" w latach 2001–2008 ze szczególnym uwzględnieniem zakresu planowania przestrzennego, urządzania wsi i terenów wiejskich oraz zachowania dziedzictwa kulturowego. Opracowanie ponad 90 planów rozwoju wsi (dr inż. Z. Kuriata, dr hab. inż. arch. I. Niedźwiecka-Filipiak) i wykłady na szkoleniach dla moderatorów i liderów wiejskich. Opracowanie multimedialnego poradnika dla inwestorów na terenach wiejskich „Krajobraz wsi odnowionej" I. Niedźwiecka-Filipiak. Inicjatorami oraz koordynatorami działań ze strony Urzędu byli: Ryszard Wilczyński i Mariola Szachowicz.



Logo współpracy w ramach Odnowy Wsi (oprac. P. Filipiak)

Urząd Marszałkowski Województwa Dolnośląskiego

W ramach podpisanego z Uczelnią porozumienia wykonywane są plany rozwoju miejscowości laureatów konkursu „Piękna wieś dolnośląska". Pracownicy uczestniczą w szkoleniach moderatorów i liderów wiejskich, biorą również udział w komisjach konkursowych.

Opolski Urząd Wojewódzki

Udział w pracach Zespołu Doradczego ds. Zachowania Dziedzictwa Kulturowego Wsi i Ochrony Wiejskiego Krajobrazu powołanego Zarządzeniem nr 138/2009 Wojewody Opolskiego z dnia 19 sierpnia 2009 r. (dr inż. Z. Kuriata, dr hab. inż. arch. I. Niedźwiecka-Filipiak).

Opolski Wojewódzki Konserwator Zabytków

Członkostwo w Wojewódzkiej Radzie Ochrony Zabytków (od 2008 r. dr hab. inż. arch. I. Niedź-

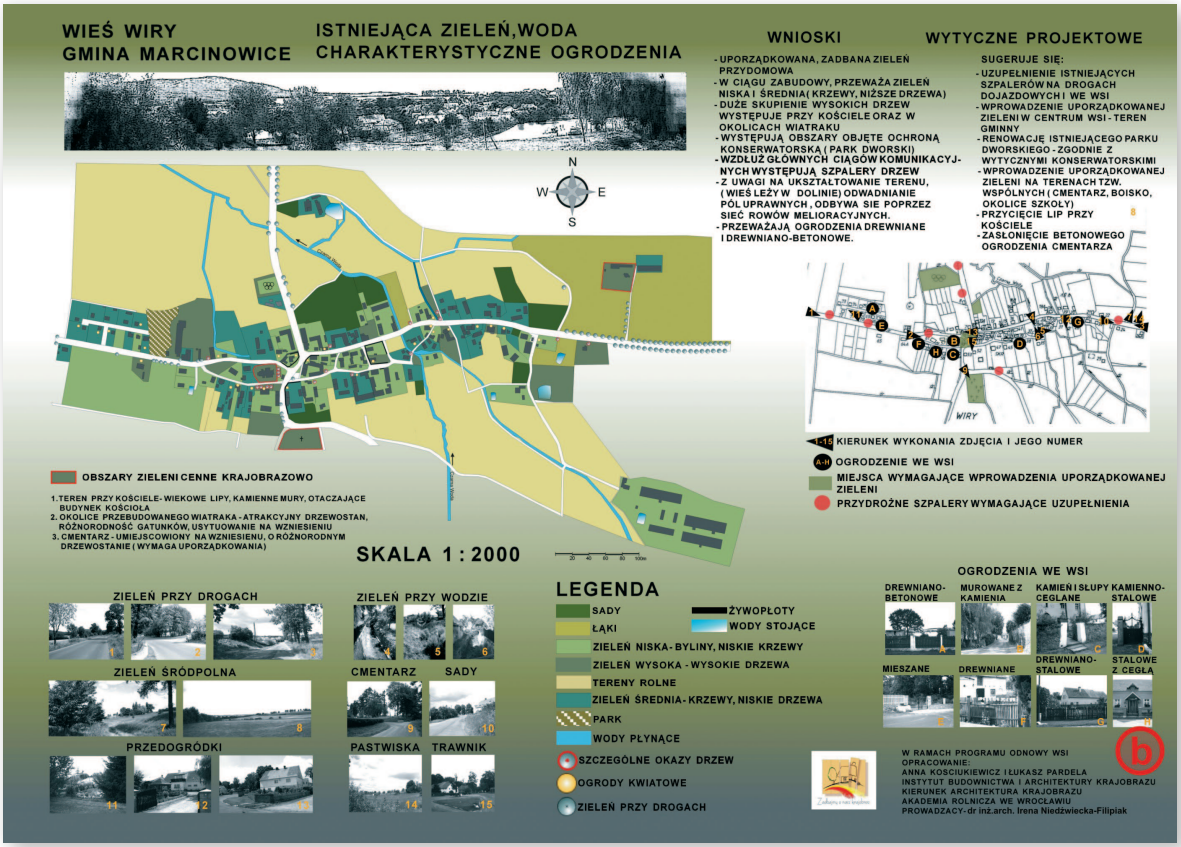

Przykładowa plansza z analizami do planu rozwoju miejscowości Wiry gmina Marcinowice (2005). Autorzy: Anna Kościukiewicz i Łukasz Pardela. Opieka merytoryczna dr inż. arch. I, Niedźwiecka-Filipiak i dr inż. arch. J. Potyrała



Przykładowa karta z katalogu elementów charakterystycznych w odniesieniu do wsi Ostaszów w gminie Przemków (2007). Autor: Małgorzata Jędrosz. Opieka merytoryczna: dr inż. arch. Irena Niedźwiecka-Filipiak i dr inż. Z. Kuriata.

wiecka-Filipiak). Opracowanie Studium Krajobrazu Kulturowego gminy Paczków (2010).

Zarząd Zieleni Miejskiej we Wrocławiu

Współpraca w zakresie wykonywania ekspertyz dendrologicznych, opracowanie bazy danych zasobów zieleni wysokiej wraz z oceną stanu zdrowotności drzew, wykłady na szkoleniach (dr E. Szopińska). Instytut posiada jeden z nielicznych w Polsce tomograf dźwiękowy – z osprzętem, urządzenie służące do bezinwazyjnej analizy pnia drzew pod kątem zgnilizn, jam, statyki itp., oraz Resistograph – urządzenie do nieniszczącego badania drewna drzew, słupów, zabytkowych budowli itp. Z inicjatywy ówczesnego dyrektora Zarządu Zieleni Miejskiej Mieczysława Popławskiego zlecono instytutowi trzy opracowania: „Propozycje standardów w zakresie kształtowania zieleni miejskich tras komunikacyjnych na przykładzie Wrocławia" (dr E. Szopińska, dr J. Zygmunt-Rubaszek, mgr D. Skarżyński); „Rośliny drzewiaste przestrzeni wielkomiejskiej Wrocławia" (dr E. Szopińska); „Zasady kształtowania terenów zieleni miejskich tras komunikacyjnych na przykładzie Wrocławia" (dr E. Szopińska, dr J. Zygmunt-Rubaszek, mgr D. Skarżyński, dr E. Walter, J. Mazurek, E. Stawiska)

Wydział Ochrony Środowiska Urzędu Marszałkowskiego we Wrocławiu

Współpraca w ramach organizacji II. i III. Międzysektorowego Dolnośląskiego Forum Ekologicznego (prof. dr hab. inż. Andrzej Drabiński, dr inż. K. Tokarczyk-Dorociak).

Dolnośląski Ośrodek Doradztwa Rolniczego we Wrocławiu

Wykonywanie ekspertyz w zakresie inwentaryzacji zasobów przestrzeni wiejskiej miejscowości woj. dolnośląskiego.

Generalna Dyrekcja Dróg Krajowych i Autostrad Oddział we Wrocławiu

Współpraca w zakresie realizacji rozwiązań technicznych działań kompensacyjnych w obrębie nadleśnictwa Bolesławiec w związku z zadaniem „Budowa autostrady Zgorzelec-Krzyżowa A-4" (dr M. Krukowski).

Urzędy Gmin

Opracowanie planów rozwoju wsi wraz z koncepcjami projektowymi wybranych miejsc (tabela na str. 56–58). Opracowanie koncepcji zagospodarowania terenów przy zbiornikach wodnych, terenów sportowych, zagospodarowanie i rekultywacja terenów składowisk odpadów. Inwentaryzacja i rewitalizacja parków wiejskich oraz historycznych założeń zieleni. Funkcjonalno-użytkowe programy budowy ścieżek edukacyjnych i ekologicznych (dr inż. arch. J. Potyrała, dr inż. P. Szyszkowski) .

Lokalne Grupy Działania, Stowarzyszenia

Opracowanie planów rozwoju 7 miejscowości dla Fundacji Partnerstwa Doliny Środowej Odry.

Zestawienie prac wykonanych na rzecz gospodarki do czasu powstania Pracowni Studialno-Projektowej IAK

Rok	Beneficjent/ jednostka zamawiająca	Temat:	Osoby realizujące umowę
2003	Urząd Marszałkowski Województwa Opolskiego	Doradztwo fachowe i opracowanie planów rozwoju 10 wsi finalistów konkursu „Piękna wieś opolska 2002”	dr inż. arch. Irena Niedźwiecka-Filipiak, dr inż. Zbigniew Kuriata
2004	Urząd Marszałkowski Województwa Opolskiego	Doradztwo fachowe i opracowanie planów rozwoju 10 wsi finalistów konkursu „Piękna wieś opolska 2003”	dr inż. arch. Irena Niedźwiecka-Filipiak, dr inż. Zbigniew Kuriata
2004	Gmina Żarów	Opracowanie projektów zagospodarowania wsi 18 miejscowości	dr inż. arch. Irena Niedźwiecka-Filipiak
2004	Gmina Radków	Opracowanie projektów zagospodarowania wsi 12 miejscowości w gminie	dr inż. Zbigniew Kuriata
2004	Gmina Dzierżoniów	Opracowanie projektów zagospodarowania wsi miejscowości: Uciechów, Roztocznik, Dobrocin	dr inż. Zbigniew Kuriata
2004	Gmina Kondratowice	Opracowanie projektów zagospodarowania wsi miejscowości: Kondratowice, Księginice Wlk, Prusy	dr inż. Zbigniew Kuriata
2004	Gmina Strzegom	Opracowanie projektów zagospodarowania wsi miejscowości Granica	dr inż. Zbigniew Kuriata
2004	Gmina Przeworno	Opracowanie projektów zagospodarowania wsi miejscowości: Przeworno, Jegłowa	dr inż. Zbigniew Kuriata
2004	Gmina Kotla	Opracowanie projektów zagospodarowania wsi miejscowości: Kotla, Kulów	dr inż. Zbigniew Kuriata
2004	Gmina Oleśnica	Opracowanie projektów zagospodarowania wsi miejscowości Sokołowice	dr inż. Zbigniew Kuriata
2004	Gmina Grębocice	Opracowanie projektów zagospodarowania wsi miejscowości: Grodziszcze, Krzydłowice	dr inż. Zbigniew Kuriata
2004	Gmina Branice	Opracowanie projektów zagospodarowania wsi 23 miejscowości	dr inż. Zbigniew Kuriata
2005	Gmina Marcinowice	Opracowanie projektów zagospodarowania miejscowości: Marcinowice, Szczepanów, Wiry	dr inż. arch. Irena Niedźwiecka-Filipiak, dr inż. arch. J. Potyrała
2005	Gmina Środa Śląska	Opracowanie projektów zagospodarowania miejscowości: Szczepanów, Bukówek	dr inż. arch. Irena Niedźwiecka-Filipiak, dr inż. arch. J. Potyrała
2005	Gmina Świerzawa	Opracowanie projektów zagospodarowania miejscowości: Biegoszów, Podgórki	dr inż. arch. Irena Niedźwiecka-Filipiak, dr inż. arch. J. Potyrała
2005	Urząd Marszałkowski Województwa Opolskiego	Doradztwo fachowe i opracowanie planów rozwoju 10 wsi finalistów konkursu „Piękna wieś opolska 2004”	dr inż. arch. Irena Niedźwiecka-Filipiak, dr inż. Zbigniew Kuriata
2005	Nadleśnictwo Henryków	Koncepcja ścieżki przyrodniczo-dydaktycznej w historycznym parku w Henrykowie.	dr Elżbieta Szopińska dr inż. Monika Ziemiańska
2005	Gmina Dzierżoniów	Opracowanie projektów zagospodarowania miejscowości: Roztocznik, Włóki, Piława Górna, Stoszowice, Owiesno	dr inż. Zbigniew Kuriata
2005	Gmina Miłkowice	Opracowanie projektów zagospodarowania miejscowości Siedliska	dr inż. Zbigniew Kuriata
2005	Gmina Żórawina	Opracowanie projektów zagospodarowania miejscowości: Jaksonów, Mnichowie	dr inż. Zbigniew Kuriata
2006	Gmina Żórawina	Plan rozwoju miejscowości Węgry	dr inż. Zbigniew Kuriata
2006	Gmina Dzierżoniów	Opracowanie projektów zagospodarowania miejscowości Włóki	dr inż. Zbigniew Kuriata

Zestawienie prac wykonanych na rzecz gospodarki do czasu powstania Pracowni Studialno-Projektowej IAK, c.d.

Rok	Beneficjent/ jednostka zamawiająca	Temat:	Osoby realizujące umowę
2006	Województwo Opolskie reprezentowane przez Marszałka Województwa Opolskiego	Doradztwo fachowe i opracowanie planów rozwoju 10 wsi finalistów konkursu „Piękna wieś opolska 2005”	dr inż. arch. Irena Niedźwiecka-Filipiak, dr inż. Zbigniew Kuriata
2006	Województwo Opolskie reprezentowane przez Marszałka Województwa Opolskiego	Opracowanie wydawnictwa: „Krajobraz wsi odnowionej”	dr inż. arch. Irena Niedźwiecka-Filipiak, dr inż. Zbigniew Kuriata
2006	Miasto Racibórz	„Aktualizacja waloryzacji przyrodniczej miasta Raciborza – aspekt wiosenny”	
2006	Województwo Opolskie reprezentowane przez Marszałka Województwa Opolskiego	W ramach programu „Odnowa wsi”; Opracowanie wsi Węgry i Włóki	dr inż. Zbigniew Kuriata
2007	Fundacją Partnerstwa Doliny Środkowej Odry	Opracowanie planu rozwoju 6 wsi	dr inż. arch. Irena Niedźwiecka-Filipiak, dr inż. Zbigniew Kuriata
2007	Gmina Żurawina	„Odnowa wsi oraz zachowanie i ochrona dziedzictwa kulturowego”	dr inż. Zbigniew Kuriata
2007	Urząd Marszałkowski Województwa Opolskiego	Doradztwo fachowe i opracowanie planów rozwoju 10 wsi finalistów konkursu „Piękna wieś opolska 2006”	dr inż. arch. Irena Niedźwiecka-Filipiak, dr inż. Zbigniew Kuriata
2007	Gmina Miejska Głogów	„Koncepcja projektowa iluminacji sześciu obiektów użyteczności publicznej w Głogowie”	dr inż. arch. Jerzy Potyrała
2008	Urząd Marszałkowski Województwa Opolskiego	Doradztwo fachowe i opracowanie planów rozwoju 10 wsi finalistów konkursu „Piękna wieś opolska 2007”	dr inż. arch. Irena Niedźwiecka-Filipiak, dr inż. Zbigniew Kuriata
2008	Gmina Otmuchów	Opracowania koncepcji projektowej w zakresie zieleni miejskiej i małej architektury miasta Otmuchów	dr inż. Marta Weber-Siwirska
2008	Fundacja Partnerstwa Doliny Środkowej Odry	Opracowania koncepcji, w tym założeń architektoniczno przestrzennych dla ekomuzeów	dr inż. Katarzyna Tokarczyk-Dorociak
2008	Zarząd Zieleni Miejskiej we Wrocławiu	Opracowania bazy danych zasobów zieleni wysokiej we Wrocławiu wraz z oceną stanu zdrowotnego drzew – część 1	dr Elżbieta Szopińska
2009	Gmina Miejska Głogów	Inwentaryzacja architektoniczna kazamat Fortu Sztern i schronów remizowych na koronie jego wałów wraz z inwentaryzacją zieleni oraz określeniem wartości historyczno kulturowych i wniosków konserwatorskich	dr inż. arch. Jerzy Potyrała
2009	Gmina Miejska Złotoryja	Przyrodnicze ścieżki edukacyjne na terenie miasta Złotoryja	dr inż. Marta Weber-Siwirska

Wykaz projektów wykonanych na rzecz Uniwersytetu Przyrodniczego do czasu powstania Pracowni Studialno-Projektowej IAK

Rok	Beneficjent/ jednostka zamawiająca	Temat:	Osoby realizujące umowę
2005	koncepcja wykorzystana do realizacji przez firmę ARCHICOM i SKANSKA	Koncepcja aranżacji auli Jana Pawła II w budynku Centrum Dydaktyczno-Naukowego Uniwersytetu Przyrodniczego we Wrocławiu	Magdalena Zienowicz
2005	Uniwersytet Przyrodniczy we Wrocławiu	Projekt aranżacji dziekanatu Wydziału Inżynierii Kształtowania Środowiska i Geodezji Uniwersytetu Przyrodniczego we Wrocławiu w budynku Centrum Dydaktyczno-Naukowego	Magdalena Zienowicz
2005	Uniwersytet Przyrodniczy we Wrocławiu	Projekt aranżacji szatni w budynku Centrum Dydaktyczno-Naukowego Uniwersytetu Przyrodniczego we Wrocławiu	Magdalena Zienowicz
2005	Uniwersytet Przyrodniczy we Wrocławiu	Projekt aranżacji Sali Rad Wydziałów budynku Centrum Dydaktyczno-Naukowego Uniwersytetu Przyrodniczego we Wrocławiu	Magdalena Zienowicz
2006	Uniwersytet Przyrodniczy we Wrocławiu	Projekt przebudowy i aranżacji kondygnacji podziemnej w budynku Wydziału Biologii i Hodowli Zwierząt Uniwersytetu Przyrodniczego we Wrocławiu przy ul. Chełmońskiego 38C	Magdalena Zienowicz

Pracownia Studialno-Projektowa



WROCŁAW 2000–2010

10 Lat kierunku studiów

architektura krajobrazu

na Uniwersytecie Przyrodniczym we Wrocławiu



Koncepcja adaptacji budynku obory oraz zagospodarowanie terenu w zespole pofolwarcznym w ramach inwestycji Ponadregionalne Rolnicze Centrum Kongresowe w Pawłowicach
Autorzy: J. Zygmunt-Rubaszek, A. Sobolewski, P. Amałowicz; opracowanie: U. Krajewska; autor wizualizacji: D. Skarżyński

Pracownia Studialno-Projektowa Instytutu Architektury Krajobrazu powstała w 2008 r. z inicjatywy prof. dr hab. inż. Andrzeja Drabińskiego, ówczesnego dyrektora Instytutu Architektury Krajobrazu. Kierownikiem Pracowni została dr inż. arch. Justyna Zygmunt-Rubaszek. Od 2010 r. pracownię prowadzi dr inż. arch. Anna Bocheńska-Skałecka.

Pracownia Studialno-Projektowa Instytutu Architektury Krajobrazu jest jednostką działającą w ramach struktur Uniwersytetu Przyrodniczego we Wrocławiu, realizującą zadania komercyjne i studialne dotyczące współczesnego projektowania, jak również rewaloryzacji i rewitalizacji istniejących założeń zieleni, zespołów urbanistycznych i obiektów architektury.

Zakres usług świadczonych przez pracownię obejmuje kompleksowe dokumentacje projektowe w zakresie architektury krajobrazu wraz z nadzorem nad realizacją inwestycji w tym:

- rewitalizacja miejskich i wiejskich parków;
- rewaloryzacja zabytkowych założeń parkowo-ogrodowych;
- rekultywacja obszarów zdegradowanych;
- zagospodarowanie terenów rekreacyjnych i wystawowych;
- projektowanie nowych założeń zieleni i przestrzeni publicznych;
- projektowanie obiektów i zespołów architektonicznych w krajobrazie;
- projektowanie placów zabaw;
- opracowywanie programów funkcjonalno-przestrzennych;
- wykonywanie studiów i analiz przyrodniczych, historycznych, krajobrazowych, kompozycyjnych i przestrzennych;
- przygotowywanie ekspertyz krajobrazowych i dendrologicznych;
- inwentaryzacje dendrologiczne i przyrodnicze;
- wycena zieleni;
- wydawanie opinii o stanie zdrowotnym drzew i określanie zaleceń dotyczących pielęgnacji i gospodarowania drzewostanem;
- wizualizacje trójwymiarowe wykonywanych projektów.

Cele i zasady działania pracowni:

W trosce o naturalne środowisko człowieka w naszej Pracowni kierujemy się ideą zrównoważonego rozwoju. Poszukując rozwiązań projektowych, zawsze dogłębnie analizujemy objęte projektem miejsce lub teren, jego historię i jego ducha.

Działalność projektową prowadzą pracownicy naukowi Uniwersytetu Przyrodniczego oraz eksperci i projektanci branż specjalistycz-

nych. Istotny wkład wnoszą studenci kierunku architektura krajobrazu. Pracownia jest miejscem działalności komercyjnej, ale również płaszczyzną inspirujących spotkań środowiska projektowego i naukowego. Jest inkubatorem niebanalnych pomysłów – miejscem, gdzie wiedza i doświadczenie profesjonalistów łączy się z energią młodości studentów, tworząc swoisty potencjał twórczy zespołu, sprzyjający innowacyjności.

Poszczególne zadania wykonują współpracujący z Pracownią specjaliści rozmaitych branż, którzy mają uprawnienia zawodowe do projektowania oraz niezbędną wiedzę teoretyczną i praktyczną, dotyczącą zagadnień architektury krajobrazu. Są to zarówno pracownicy Uniwersytetu Przyrodniczego we Wrocławiu, jak i działający na rynku eksperci i projektanci.

Pracownia jest również miejscem, w którym studenci wszystkich lat architektury krajobrazu oraz absolwenci tego kierunku i kierunków pokrewnych mogą pogłębić swoją wiedzę praktyczną, współpracując przy realizacji zadań komercyjnych oraz opracowywaniu koncepcji konkursowych, jak i zapoznać się z współczesnymi teoriami i tendencjami projektowymi uczestnicząc w dyskusjach, prelekcjach i wystawach.

Przygotowywanie projektów i ofert koncepcyjnych wspomagane jest programami komputerowymi, takimi jak AutoCAD, ArchiCAD, Realtime Landscaping, Vray, 3DStudio Max, Piranesi, Vue 6, ArcGIS.

Projekty nagrodzone w konkursach architektoniczno-urbanistycznych:

- Tarasy Odrzańskie. Koncepcja zagospodarowania terenów nadodrzańskich pod budowę przystani rzecznej z zapleczem turystyczno-rekreacyjnym nad Zatoką Neptuna w Głogowie – druga nagroda w konkursie organizowanym przez Urząd Miasta w Głogowie, maj 2008;
- Koncepcja projektowa zagospodarowania terenów wokół zbiornika w Kluczborku – pierwsza nagroda na II Biennale Architektury Krajobrazu, czerwiec 2008;
- Koncepcja projektowa rewaloryzacji Parku Miejskiego w Sycowie – druga nagroda na II Biennale Architektury Krajobrazu, czerwiec 2008;
- Koncepcja projektowa fontanny na placu im. Jana Pawła II w Oławie – II nagroda w konkursie organizowanym przez Urząd Miasta w Oławie, wrzesień 2008.

WYKAZ ZLECEŃ PRACOWNI STUDIALNO-PROJEKTOWEJ

KONCEPCJE

Nazwa zleceniodawcy	Temat, kierownik projektu, rok
Gmina Otmuchów	Opracowanie koncepcji projektowej w zakresie zieleni miejskiej i małej architektury miasta Otmuchów; dr inż. Marta Siwirska; 2008
Fundacja Partnerstwa Doliny Środkowej Odry	Opracowanie koncepcji, w tym założeń architektoniczno-przestrzennych, ekomuzeów; dr inż. Katarzyna Tokarczyk-Dorociak; 2008;
Uniwersytet Przyrodniczy we Wrocławiu (wewnętrzne)	Koncepcja adaptacji budynku obory oraz zagospodarowania terenu w zespole folwarcznym w Pawłowicach w ramach inwestycji „Ponadregionalne Rolnicze Centrum Kongresowe w Pawłowicach”; dr inż. arch. Justyna Zygmunt-Rubaszek; 2009
Uniwersytet Przyrodniczy we Wrocławiu (wewnętrzne)	Rozbudowa budynku Katedry Chorób Wewnętrznych i Pasożytniczych z Kliniką Chorób Koni, Psówi Kotów Wydziału Medycyny Weterynaryjnej Uniwersytetu Przyrodniczego we Wrocławiu na potrzeby Centrum Diagnostyki Eksperymentalnej i Innowacyjnych Technologii Biomedycznych; dr inż. arch. Justyna Zygmunt-Rubaszek; 2009
LG Electronics Wrocław Sp.	Koncepcja zagospodarowania terenu przy obiekcie LG electronics w Biskupicach Podgórnych koło Wrocławia; dr inż. arch. Justyna Zygmunt-Rubaszek; 2009

Nazwa zleceniodawcy	Temat, kierownik projektu, rok
Urząd Miasta i Gminy Syców	Program funkcjonalno-użytkowy do zadania „Rewitalizacja Parku Miejskiego w Sycowie” wraz z koncepcja projektową zagospodarowania parku; dr inż. arch. Justyna Zygmunt-Rubaszek; 2009
Wrocławski Tor Wyścigów Konnych Partynice	Program funkcjonalno-użytkowy do zadania „Zagospodarowanie terenu sektora sportowo-rekreacyjnego Wrocławskiego Toru Wyścigów Konnych–Partynice” wraz ze zbiorczym zestawieniem kosztów; dr inż. arch. Justyna Zygmunt-Rubaszek; 2009
Wrocławski Tor Wyścigów Konnych Partynice	Koncepcja zagospodarowania przestrzennego części wyścigowej Wrocławskiego Toru Wyścigów Konnych–Partynice; dr inż. arch. Justyna Zygmunt-Rubaszek; 2009
Uniwersytet Przyrodniczy we Wrocławiu (wewnętrzne)	Przebudowa stacji badawczo-dydaktycznej na ośrodek edukacji ekologicznej „Samotwór”; dr inż. arch. Justyna Zygmunt-Rubaszek; 2010
Urząd Miejski w Oławie	Program funkcjonalno-użytkowy do zadania „Budowa przyrodniczej ścieżki edukacyjnej na terenie parku miejskiego w Oławie” wraz z koncepcją projektową; dr inż. arch. Justyna Zygmunt-Rubaszek; 2010
Zarząd Zieleni Miejskiej we Wrocławiu	Koncepcja projektowa zieleni ulic Legnickiej i Ślężnej we Wrocławiu; dr Elżbieta Szopińska; 2010
Gmina Kluczbork	Opracowanie koncepcji zagospodarowania terenu wokół zbiornika retencyjnego w Kluczborku; dr inż. arch. Magdalena Zienowicz; 2010
Zarząd Dróg i Utrzymania Miasta we Wrocławiu	Opracowanie koncepcji zagospodarowania przestrzennego i architektonicznego Punktu Dobrowolnego Gromadzenia Odpadów przy ul. Michalczyka we Wrocławiu; dr inż. Paweł Szyszkowski; 2010
Uniwersytet Przyrodniczy we Wrocławiu (wewnętrzne)	Inwentaryzacja budynków zespołu pofolwarcznego we Wrocławiu – Pawłowicach; dr inż. arch. Justyna Zygmunt-Rubaszek; 2010

PROJEKTY

Nazwa zleceniodawcy	Temat, kierownik projektu, rok
Uniwersytet Przyrodniczy we Wrocławiu (wewnętrzne)	Projekt gospodarki drzewostanem zabytkowego parku przypałacowego w Pawłowicach; dr inż. arch. Justyna Zygmunt-Rubaszek; 2008
Gmina Miejska Głogów	Inwentaryzacja architektoniczna kazamat Fortu Sztern i schronów remizowych na koronie jego wałów wraz z inwentaryzacją zieleni oraz określeniem wartości historyczno-kulturowych i wniosków konserwatorskich; dr inż. arch. Jerzy Potyrała; 2009
Gmina Miejska Złotoryja	Przyrodnicze ścieżki edukacyjne na terenie miasta Złotoryja; dr inż. Marta Weber-Siwirska; 2009
Generalna Dyrekcja Dróg Krajowych i Autostrad Oddział we Wrocławiu	Opracowanie dokumentacji rozwiązań technicznych działań kompensacyjnych w obrębie obiektu położonego w oddziałach 18d, 18l i 19h obręb Kliczków nadleśnictwo Bolesławiec, w związku z decyzją środowiskowych uwarunkowań dla zadania pn. Budowa autostrady Zgorzelec-Krzyżowa A-4; dr inż. arch. Justyna Zygmunt-Rubaszek, dr Marek Krukowski, 2009
Uniwersytet Przyrodniczy we Wrocławiu (wewnętrzne)	Budowa Centrum Diagnostyki Eksperymentalnej i Innowacyjnych Technologii Biomedycznych; dr inż. arch. Justyna Zygmunt-Rubaszek; 2010
Generalna Dyrekcja Dróg i Autostrad Oddział we Wrocławiu	Realizacja rozwiązań technicznych działań kompensacyjnych w obrębie obiektu położonego w oddziałach 18d, 18l i 19h obręb Kliczków nadleśnictwo Bolesławiec, w związku z decyzją o środowiskowych uwarunkowaniach Kliczkowa dla zadania pn. Budowa autostrady Zgorzelec-Krzyżowa A-4; dr inż. arch. Justyna Zygmunt-Rubaszek, dr Marek Krukowski, 2009–2011.

Nazwa zleceniodawcy	Temat, kierownik projektu, rok
Uniwersytet Przyrodniczy we Wrocławiu (wewnętrzne)	Projekt remontu i aranżacji Sali Senatu wraz z specyfikacją wyposażenia w Gmachu Głównym Uniwersytetu Przyrodniczego we Wrocławiu (aktualnie Sala Profesora Stanisława Tołpy), realizacja 2010, kierownik projektu Magdalena Zienowicz
Uniwersytet Przyrodniczy we Wrocławiu (wewnętrzne)	Projekt remontu i aranżacji Rektoratu wraz z specyfikacją wyposażenia w Gmachu Głównym Uniwersytetu Przyrodniczego we Wrocławiu, realizacja 2010, kierownik projektu Magdalena Zienowicz
Uniwersytet Przyrodniczy we Wrocławiu (wewnętrzne)	Projekt wyposażenia wraz z specyfikacją dla Sali Senatu w Gmachu Głównym Uniwersytetu Przyrodniczego we Wrocławiu, realizacja 2011, kierownik projektu Magdalena Zienowicz
Uniwersytet Przyrodniczy we Wrocławiu (wewnętrzne)	Projekt remontu i aranżacji holu głównego w budynku Wydziału Inżynierii Kształtowania Środowiska i Geodezji Uniwersytetu Przyrodniczego we Wrocławiu przy pl. Grunwaldzkim 24, realizacja 2011/2012, kierownik projektu Magdalena Zienowicz
Uniwersytet Przyrodniczy we Wrocławiu (wewnętrzne)	Projekt aranżacji księgarni/czytelni w budynku Centrum Dydaktyczno-Naukowego Uniwersytetu Przyrodniczego we Wrocławiu, zgłoszony do realizacji na rok 2012, kierownik projektu Magdalena Zienowicz

EKSPERTYZY, OPINIE, INNE

Nazwa zleceniodawcy	Temat, kierownik projektu, rok
Zarząd Zieleni Miejskiej we Wrocławiu	Opracowanie bazy danych zasobów zieleni wysokiej we Wrocławiu wraz z oceną stanu zdrowotnego drzew, cz. 1; dr Elżbieta Szopińska; 2008
Urząd Miejski we Wrocławiu	Opracowanie ekspertyzy dendrologicznej w zakresie zbadania statyki trzech drzew; dr Elżbieta Szopińska; 2009
Wojewódzki Fundusz Ochrony Środowiska i Gospodarki Wodnej we Wrocławiu	Organizacja II Międzysektorowego Dolnośląskiego Forum Ekologicznego; dr inż. Katarzyna Tokarczyk-Dorociak; 2010
Dolnośląski Ośrodek Doradztwa Rolniczego we Wrocławiu	Wykonanie ekspertyz w zakresie inwentaryzacji zasobów przestrzennych 5 miejscowości; dr hab. inż. arch. Irena Niedźwiecka-Filipiak; 2010
Opolski Urząd Ochrony Zabytków w Opolu	Studium krajobrazu kulturowego gminy Paczków; dr hab. inż. arch. Irena Niedźwiecka-Filipiak; 2010
Zarząd Zieleni Miejskiej we Wrocławiu	Ekspertyza dendrologiczna drzew; dr Elżbieta Szopińska; 2010
Zarząd Zieleni Miejskiej we Wrocławiu	Zasady kształtowania terenów zieleni miejskich tras komunikacyjnych we Wrocławiu; dr Elżbieta Szopińska; 2010



Koncepcja adaptacji budynku obory oraz zagospodarowanie terenu w zespole pofolwarcznym w ramach inwestycji Ponadregionalne Rolnicze Centrum Kongresowe w Pawłowicach
Autorzy: J. Zygmunt-Rubaszek, A Sobolewski, P. Amałowicz; opracowanie: U. Krajewska; autor wizualizacji: D. Skarżyński



Koncepcja adaptacji budynku obory oraz zagospodarowanie terenu w zespole pofolwarcznym w ramach inwestycji Ponadregionalne Rolnicze Centrum Kongresowe w Pawłowicach
Autorzy: J. Zygmunt-Rubaszek, A Sobolewski, P. Amałowicz, U. Krajewska; autor wizualizacji: D. Skarżyński



Budynek dawnej obory oraz zagospodarowanie terenu w zespole pofolwarcznym w ramach inwestycji Ponadregionalne Rolnicze Centrum Kongresowe w Pawłowicach
Autorzy: koncepcja architektoniczna: J. Zygmunt-Rubaszek; projekt budowlany: J. Miller; projekt wykonawczy i realizacja firma „Styrobud”





Wnętrza dawnej obory w zespole pofolwarcznym, przebudowanej na budynek konferencyjno-hotelowy w ramach inwestycji Ponadregionalne Rolnicze Centrum Kongresowe w Pawłowicach
Autorzy: koncepcja architektoniczna: J. Zygmunt-Rubaszek; projekt budowlany: J. Miller; projekt wykonawczy i realizacja: firma „Styrobud”



Centrum Diagnostyki Eksperymentalnej i Innowacyjnych Technologii Biomedycznych przy pl. Grunwaldzkim we Wrocławiu
Autorzy: J. Zygmunt-Rubaszek, A Sobolewski, P. Amałowicz, U. Krajewska; autor wizualizacji: D. Skarżyński



Koncepcja zagospodarowania terenu sektora wyścigowego na obszarze Wrocławskiego Toru Wyścigów Konnych–Partynice we Wrocławiu
Autorzy: J. Zygmunt-Rubaszek, H. Houszka, U. Krajewska



Projekt zieleni wzdłuż ul. Legnickiej we Wrocławiu
Autorzy: J. Zygmunt-Rubaszek, E. Szopińska, U. Krajewska, D. Skarżyński; autor wizualizacji: D. Skarżyński



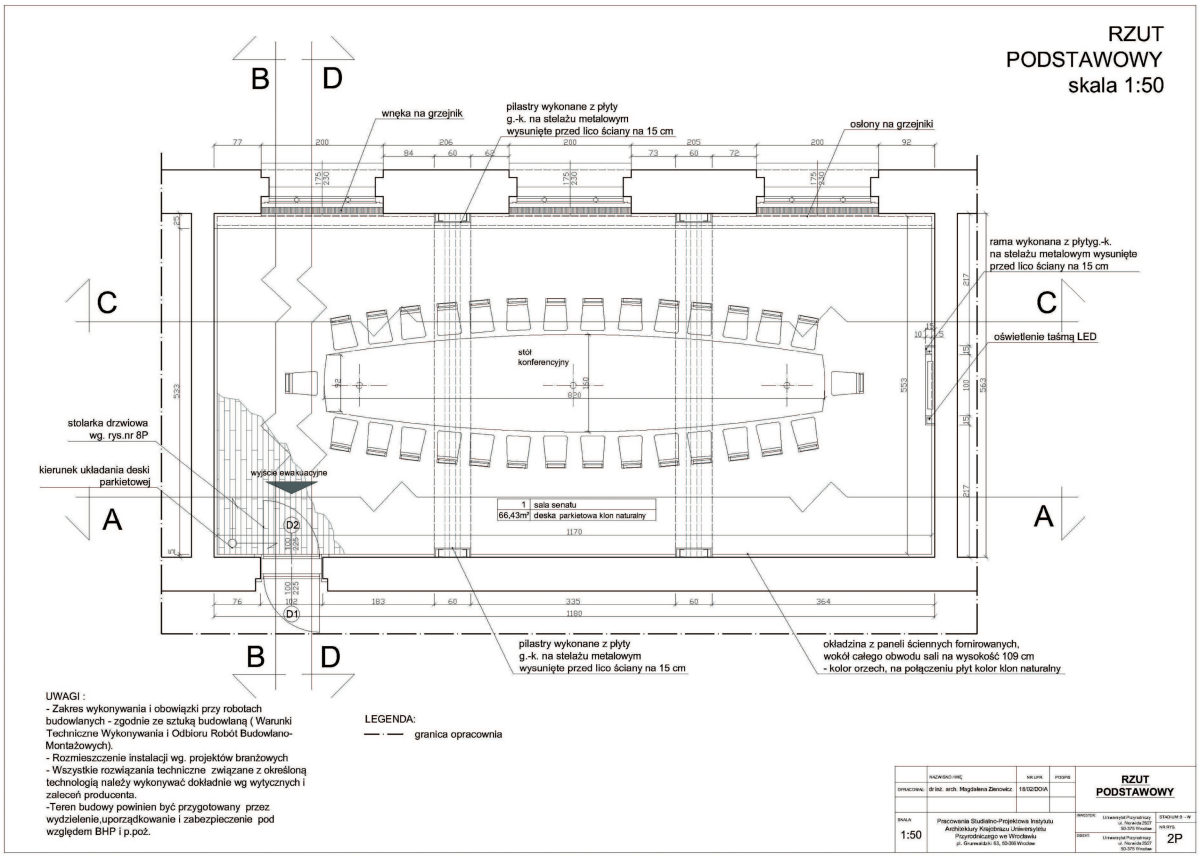

Projekt remontu i aranżacji Sali Senatu wraz z specyfikacją wyposażenia w Gmachu Głównym Uniwersytetu Przyrodniczego we Wrocławiu (aktualnie Sala Profesora Stanisława Tołpy)
kierownik projektu: Magdalena Zienowicz



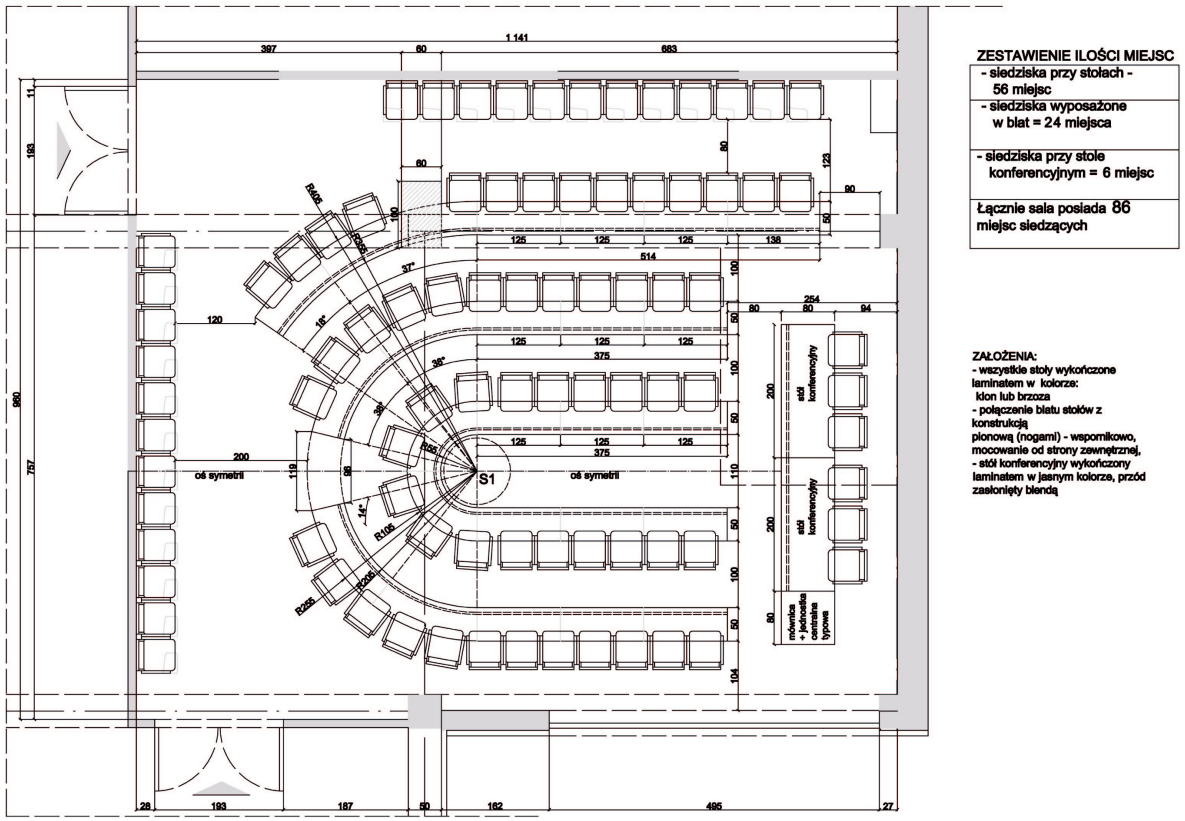

Koncepcja funkcjonalno-przestrzennego układu pomieszczenia rady wydziału i senatu – skala 1:50
kierownik projektu: Magdalena Zienowicz

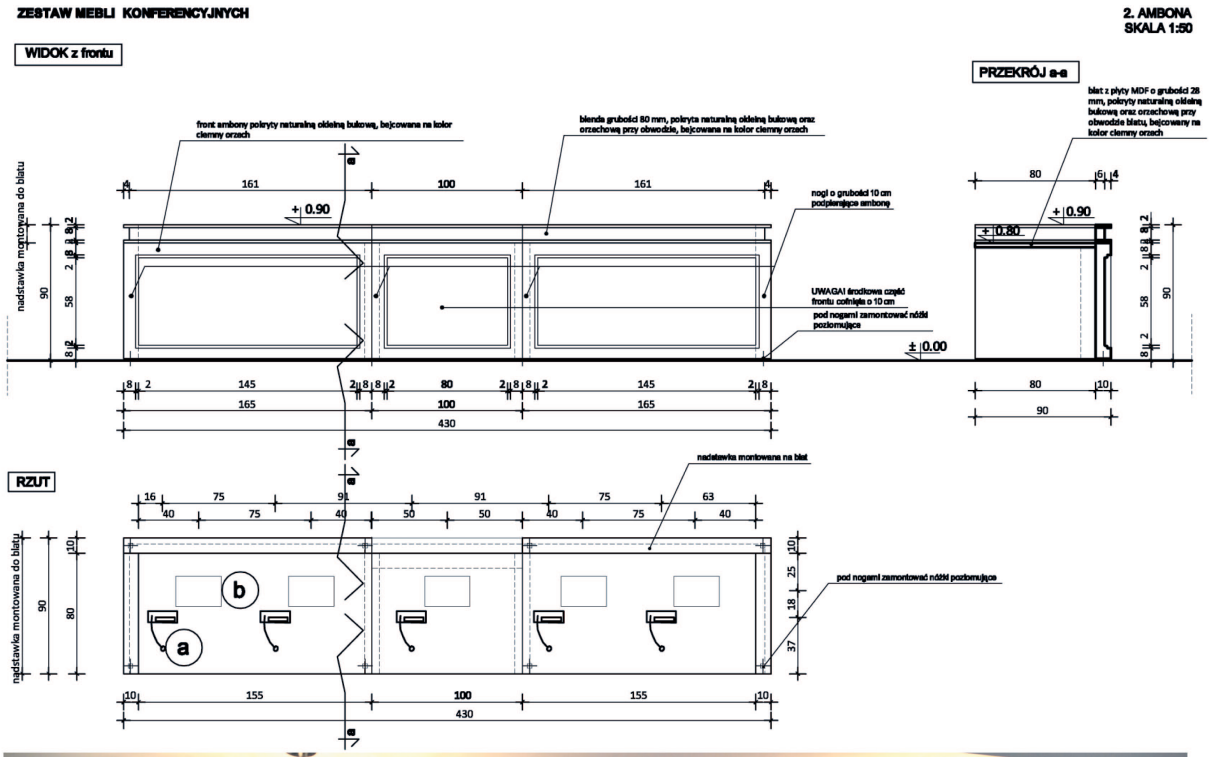



Projekt wyposażenia wraz z specyfikacją dla Sali Senatu w Gmachu Głównym Uniwersytetu Przyrodniczego we Wrocławiu
kierownik projektu: Magdalena Zienowicz





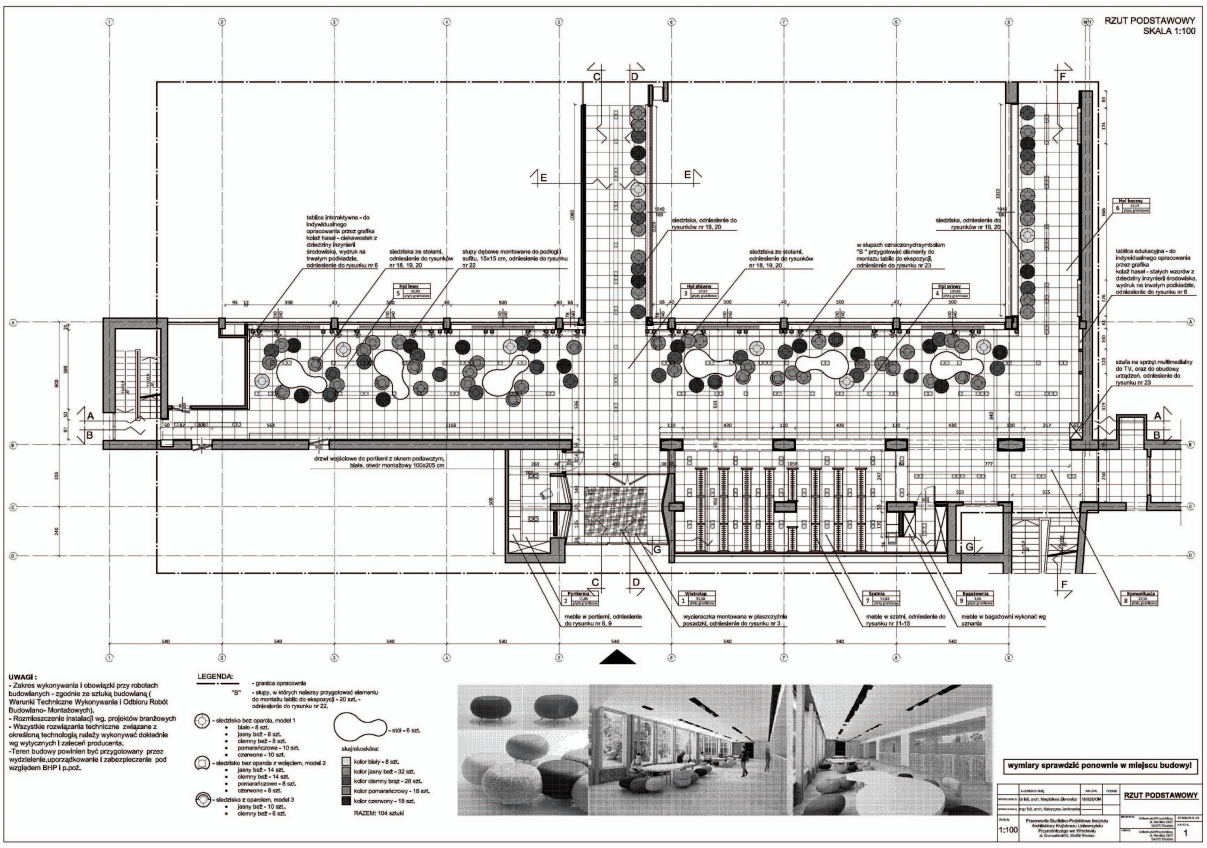

Przekrój A-A



Projekt remontu i aranżacji holu głównego w budynku Wydziału Inżynierii Kształtowania Środowiska i Geodezji Uniwersytetu Przyrodniczego we Wrocławiu przy pl. Grunwaldzkim 24
kierownik projektu: Magdalena Zienowicz



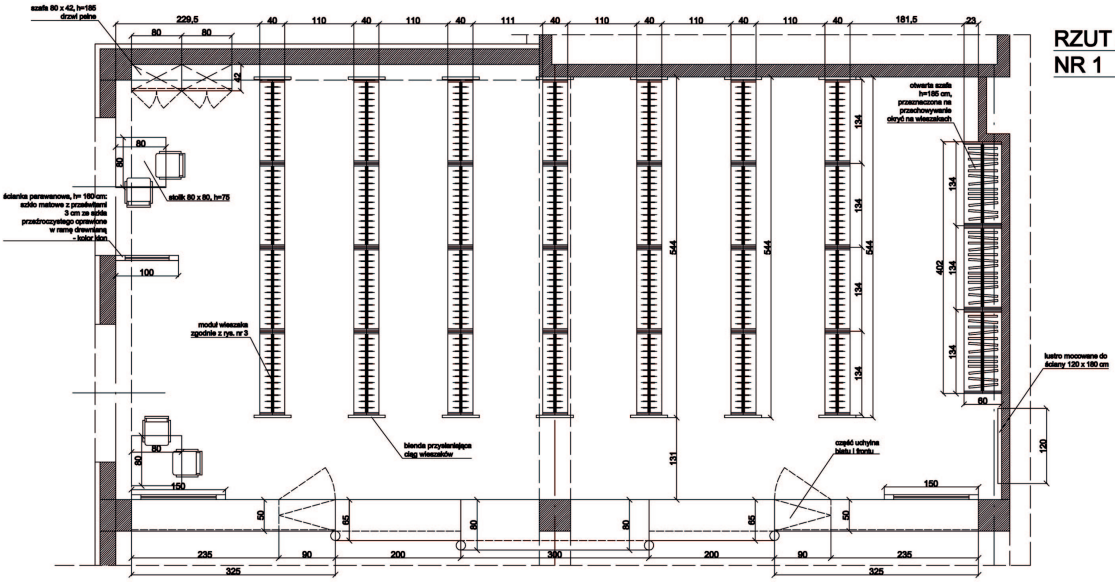

Projekt remontu i aranżacji – SZATNIE
kierownik projektu: Magdalena Zienowicz

Osiągnięcia



WROCŁAW 2000–2010

10 Lat kierunku studiów

architektura krajobrazu

na Uniwersytecie Przyrodniczym we Wrocławiu



Wystawa na V piętrze CDN

Wystawy i galerie

Pierwsze wystawy organizowane były od 2000 r. z inicjatywy ówczesnego Dziekana Wydziału Inżynierii Środowiska i Geodezji dr hab. inż. Andrzeja Drabińskiego. Były to wystawy prac z wyjazdów plenerowych, zajęć dydaktycznych studentów architektury krajobrazu, ale również inne tematyczne, np. fotografii czy prac pracowników uczelni.

Po powstaniu Instytutu Architektury Krajobrazu i przeniesieniu jego pomieszczeń do nowopowstałego budynku CDN przy pl. Grunwaldzkim 24a, idea wystaw otrzymała profesjonalną oprawę. Dyrektor Instytutu Architektury Krajobrazu prof. dr hab. inż. Andrzej Drabiński wraz z prof. dr. hab. inż. arch. Alojzym Grytem, następnie z prof. dr. hab. Piotrem Błażejewskim oraz dr Anną Borcz zainicjowali powstanie profesjonalnych galerii, w których prezentowane są prace znanych artystów plastyków. Od roku 2010 wystawy objął patronatem honorowym Rektor Uniwersytetu Przyrodniczego we Wrocławiu prof. dr hab. Roman Kołacz. Do tej pory odbyło się 11 wystaw.

- Galeria „Horyzont” (kurator prof. dr hab. inż. arch. Alojzy Gryt) działała od 2006 do 2009 r. Odbywały się tam wystawy rzeźby i malarstwa. W 2011 r. galeria została przeniesiona do budynku głównego uczelni przy ul. Norwida 25/27;
- Galeria „Linia” (kurator prof. dr hab. Piotr Błażejewski) mieści się na pierwszym piętrze Centrum Dydaktyczno-Naukowego Uniwersytetu Przyrodniczego we Wrocławiu przy pl. Grunwaldzkim 24a. Prezentowane są w niej prace artystów związanych z wrocławską ASP. Wystawiali w niej m.in.: Anna Borcz, Waldemar Kuczma, Piotr Tyszkowski, Piotr Błażejewski, Andrzej Basaj, Anna Kołodziejczyk, Michał Marek i Eulalia Złotnicka.



Galeria „Linia” – Finisaż wystawy Anny Kołodziejczyk i Michała Marka



Jeden z folderów z wystaw Galerii „Linia”

- Na pierwszym, czwartym i piątym piętrze Centrum Dydaktyczno-Naukowego istnieje również galeria fotografii i malarstwa. Inicjatorem i kuratorem tych wystaw jest dr Anna Borcz. Od maja 2011 r. można podziwiać tempery, akwarele, pastele, rysunki ołówkiem i piórkiem oraz przestrzenne kolaże wykonane przez studentów architektury krajobrazu: Aleksandrę Gawlik, Małgorzatę Pudę oraz Michała Michalskiego.

Aukcje charytatywne

Instytut Architektury Krajobrazu był trzykrotnie organizatorem aukcji charytatywnych, które odbywały się przy koncertach noworocznych organizowanych przez Rektora Uniwersytetu Przyrodniczego we Wrocławiu prof. dr hab. Romana Kołacza w latach 2010, 2011 i 2012.

Podczas aukcji licytowano prace przekazane nieodpłatnie przez pracowników i studentów Instytutu Architektury Krajobrazu.

Cały dochód z pierwszej aukcji przeznaczono na pomoc dla pracownicy naszej Uczelni pani Ewy Czyż, z drugiej przekazano na potrzeby Kliniki Transplantacji Szpiku, Onkologii i Hematologii Dziecięcej we Wrocławiu, natomiast z trzeciej – Fundacji Wrocławskie Hospicjum dla Dzieci. Osobą odpowiedzialną za przygotowanie i prowadzenie dwóch pierwszych aukcji była dr Anna Borcz, a trzeciej dr inż. Kamila Adamczyk wraz z redaktorem Radia Polskiego Markiem Obszarnym.



Katalog wystawy Koncertu Noworocznego 2011



Aukcję charytatywną w 2011 r. prowadzi dr sztuki Anna Borcz wraz z prof. Zbigniewem Dobrzańskim



Katalog wystawy Koncertu Noworocznego 2012



Doktorantka mgr inż. Liliana Zielińska – autorka licytowanej pracy

Studenckie Koła Naukowe



WROCŁAW 2000–2010

10 Lat kierunku studiów

architektura krajobrazu

na Uniwersytecie Przyrodniczym we Wrocławiu



Członkowie SKN AK wraz z opiekunem koła dr inż. arch. Jerzym Potyrałą (w środku) i prezesem koła Aleksandrą Staszewską (druga od lewej)

Studenckie Koło Naukowe Architektury Krajobrazu istnieje od 2000 r., a więc od czasu powstania tego kierunku studiów na obecnym Uniwersytecie Przyrodniczym we Wrocławiu (dawniej Akademia Rolnicza we Wrocławiu). Działalność koła została zainicjowana plenerem rysunkowym na Szczeliń-cu (Sudety) w listopadzie 2000 r. Inicjatorami tego przedsięwzięcia i opiekunami naukowymi koła zostali dr hab. inż. arch. Irena Niedźwiecka-Filipiak oraz dr inż. arch. Jerzy Potyrała. Pierwszym prezesem koła była Urszula Szachowicz (2000––2004). Koło działa pod patronatem Instytutu Architektury Krajobrazu.

W początkowym okresie działalności główny nurt prac dotyczył doskonalenia warsztatu rysunkowo-malarskiego członków koła na cotygodniowych spotkaniach w pracowni rysunku i rzeźby. W lipcu 2001 r. został zorganizowany plener rysunkowo-malarski w Bardzie k. Kłodzka, który był pierwszym działaniem koła pod oficjalnym patronatem Działu Spraw Studenckich Uniwersytetu Przyrodniczego we Wrocławiu, a jednocześnie stanowił formalne włączenie się studentów architektury krajobrazu w studencki ruch naukowy naszej uczelni. Ten plener trwał 10 dni i wzięło w nim udział kilkanaścioro stu-



Na jednym z plenerów malarskich



Opiekunowie: dr hab. inż. arch. Irena Niedźwiecka-Filipiak oraz dr inż. arch. Jerzy Potyrała na plenerze w Lądku Zdroju, lipiec 2009 r.



W lądeckich zaułkach, lipiec 2009 r.



Popołudniowa korekta rysunków. Plener w Lądku Zdroju, lipiec 2010 r.



Wernisaż wystawy poplenerowej w Galerii Muzealnej w Lądku Zdroju, marzec 2011 r.

dentów wraz z opiekunami. Plonem tych działań było blisko 150 prac plastycznych wykonanych różnymi technikami: ołówek, kredka, pastel, tusz, akwarela, tempera i akryl. Część prac zaprezentowano jesienią w oddziale PTTK w Ząbkowicach Śląskich, a następnie na Wydziale Inżynierii Kształtowania Środowiska i Geodezji Uniwersytetu Przyrodniczego we Wrocławiu.

Od 2002 r. plenery malarskie odbywają się corocznie w lipcu na terenie Lądka Zdroju i mają podobną do pierwszego obozu naukowego formułę organizacyjną i artystyczną. Kierownikiem obozów naukowych jest dr inż. arch. Jerzy Potyrała, a współpracują z nim dr hab. inż. arch. Irena Niedźwiecka-Filipiak, a od roku 2005 również dr sztuki Anna Borcz.

Od początku dużej pomocy udzielał pan Mariusz Ciesielski, właściciel hotelu ,,Lido" w Lądku Zdroju. Każdego roku jesienią koło organizuje poplenerowe wystawy prac przy współpracy z Centrum Kultury i Rekreacji Urzędu Miasta Lądek Zdrój. Miały one miejsce w Galerii Hotelu Lido, w Domu Zdrojowym ,,Wojciech", w galerii Albrehtshalle, a od trzech lat w Galerii Muzealnej im. Klahra Starszego w Lądku Zdroju. Wernisaże zaszczycają obecnością przedstawiciele władz miasta, osoby ze świata kultury regionu i miejscowe media. Każdorazowo wystawy te prezentowane są na Wydziale Inżynierii Kształtowania Środowiska i Geodezji Uniwersytetu Przyrodniczego we Wrocławiu. Cotygodniowe spotkania członków koła w pracowni rysunku i rzeźby odbywają się w ramach działalności sekcji malarskiej koła pod kierunkiem dr Anny Borcz.

Sekcja „Architectura Militaris" to drugi kierunek działań SKN AK. Od 2004 r. zrzesza pasjonatów historycznych fortyfikacji i działa pod kierunkiem dr. inż. arch. Jerzego Potyrały. W jej ramach studenci poznają obiekty obronne w całym kraju, jak również za granicą. Zapoznają się z problematyką ochrony tych budowli, ich konserwacji i rewaloryzacji, a także z rolą tego typu obiektów w krajobrazie. Członkowie koła przy współpracy z miejscowymi władzami prowadzili badania na terenie takich historycznych twierdz jak: Wrocław, Nysa, Kłodzko, Głogów, Srebrna Góra, Świdnica i Kostrzyn.

Wykonali liczne inwentaryzacje architektoniczne oraz dendrologiczne, zgromadzili dokumentację fotograficzną, zapoznali się z metodami konserwacji tychże obiektów oraz

przygotowali koncepcje zagospodarowania terenów fortecznych. Bardzo ciekawą formą działań były interdyscyplinarne obozy naukowe na terenach fortecznych, prowadzone wspólnie z SKN Budownictwa i SKN Geodetów, umożliwiające studentom wymianę doświadczeń i przybliżające specyfikę poszczególnych specjalności.

Od 2005 r. studenci z sekcji „Architectura Militaris" biorą udział w corocznych Międzynarodowych Warsztatach Architektury Fortecznej w Chorwacji, na archipelagu Brijuni w zespole XIX-wiecznej Twierdzy Pula, a organizowanych przez Ministerstwo Kultury Chorwacji. Wspólnie z kolegami z Chorwacji, Słowenii, Austrii i Polski (Politechnika Krakowska) prowadzą badania architektoniczne i krajobrazowe, a także wykonują projekty rewaloryzacji obiektów należących do zespołu twierdzy Pula. Od roku 2009 do tych działań włączyło się również SKN Budownictwa pod kierunkiem dr. inż. Radosława Tatko.

Trzecia sekcja działająca w ramach SKN Architektury Krajobrazu to grupa projektowa. Jej opiekunem była do roku 2010 dr hab. inż. arch. Irena Niedźwiecka-Filipiak. W początkowym okresie działania koła (2002–2005) prace tej sekcji skupiały się głównie na projektach związanych z ruchem Odnowy Wsi Opolskiej, przy współpracy z Opolskim Urzędem Marszałkowskim. Wykonano opracowania wielu wsi tego regionu, a polegające głównie na badaniach stanu zabudowy, wyróżnianiu jej cech charakterystycznych i form wartych ochrony oraz analiz struktury zieleni publicznej na terenach wiejskich. Powstało wiele projektów rewitalizacji terenów publicznych we wsiach, które znalazły swoje realizacje, m.in. Pilszcz, Żyrowa, Pietna. W tych pracach koło współpracowało z dr. inż. Zbigniewem Kuriatą, opiekunem SKN Budownictwa.

Od roku 2010 kierownictwo sekcji projektowej objął mgr inż. Krzysztof Stępień arch. kraj. Do najciekawszych prac wykonanych przez członków koła w ramach tej sekcji należy projekt zagospodarowania Placu Nowy Targ we Wrocławiu w ramach ogólnopolskiego konkursu architektonicznego oraz projekt zagospodarowania terenu przy Domu Studenckim „Labirynt" we Wrocławiu.

Członkowie koła brali udział w wielu warsztatach projektowych, w tym m.in.: II Ogólnopolskich Warsztatach Projektowych studentów



Logo sekcji „Architectura Militaris"



Warsztaty na wyspie Mali Brijuni, Chorwacja 2010 r.



Opracowanie zebranych materiałów, Chorwacja 2010 r.



Obóz naukowy na terenie Fortu Prusy w Nysie, lipiec 2004 r.

architektury krajobrazu w Rogowie; w Warsztatach Stowarzyszenia Młodych Architektów Krajobrazu w Jamnie, a następnie w Tucznie; w warsztatach dla studentów Architektury Krajobrazu i Budownictwa w ramach programu Odnowa Wsi w Pilszczu; w Międzyuczelnianych Warsztatach Konserwatorsko-Projektowych Srebrna Góra, zorganizowanych wspólnie z Politechniką Wrocławską i Politechniką Warszawską. Studenci uczestniczyli w konferencjach SKN, m.in. Międzynarodowej Konferencji SKN w Siedlcach, w Międzynarodowych Konferencjach Studenckich Kół Naukowych organizowanych corocznie przez Uniwersytet Przyrodniczy we Wrocławiu, gdzie zdobywali wiele nagród i wyróżnień. Studenci uczestniczyli również w kilku corocznych konferencjach organizowanych przez Międzynarodowe Stowarzyszenie Studentów Architektury Krajobrazu ELASA (Malmö-Szwecja, Budapeszt-Węgry, Edynburg-Szkocja, Lubliana-Słowenia).



Rajd Architekta i Budowlańca, Chatka Górzystów, marzec 2010 r.



Obóz SKN Architektury Krajobrazu, SKN Budownictwa i SKN Geodetów na terenie Fortu Sarbinowo w Kostrzynie, lipiec 2007 r.

Wiosną 2011 r. powołano czwartą sekcję koła naukowego pod nazwą „Ambasadorzy zieleni", a zajmującą się głównie problematyką szaty roślinnej. Opiekunem tego zespołu jest dr inż. Marta Weber-Siwirska, a prace dotyczą głównie obiektów oświaty, w tym tzw. ,,zielonych dachów" na budynkach szkolnych i nowego zagospodarowania terenów wokół szkół.

Członkowie Studenckiego Koła Naukowego Architektury Krajobrazu działają równolegle we wszystkich sekcjach, a podział wynika jedynie ze specyfiki poszczególnych zadań i specjalizacji opiekunów.

Poza celami naukowymi działalność koła ma również za zadanie integrację środowiska akademickiego naszej uczelni. Do tradycji przeszły już organizowane od czterech lat dolnośląskie rajdy krajoznawcze organizowane wspólnie z SKN Budownictwa pod nazwą Rajd Architekta i Budowlańca. Pierwszy miał miejsce w Międzylesiu, kolejne w Srebrnej Górze, Kudowie, Jakuszycach i ostatnio w 2011 r. ponownie w Srebrnej Górze.

Stanowisko prezesa koła po Urszuli Szachowicz zajmowały kolejno: Agata Chomiak (2004–2007); Weronika Bartczak (2007–2009) oraz od 2009 r. Aleksandra Staszewska.

Kierownikami poszczególnych sekcji są:

- dr inż. arch. Jerzy Potyrała, opiekun koła SKN AK, kierownik sekcji „Architectura Militaris",
- dr hab. inż. arch. Irena Niedźwiecka-Filipiak, opiekun założyciel sekcji projektowej,
- dr sztuki Anna Borcz, opiekun sekcji malarskiej,
- dr inż. Marta Weber-Siwirska, opiekun sekcji szaty roślinnej,

- mgr inż. Krzysztof Stępień arch. kraj., opiekun sekcji projektowej.

Adres korespondencyjny: SKN Architektury Krajobrazu, pl. Grunwaldzki 24a, 50-363 Wrocław, Instytut Architektury Krajobrazu. Adres e-mailowy: skn.architektury.krajobrazu@gmail.com. Imię i nazwisko opiekuna naukowego: dr inż. arch. Jerzy Potyrała, e-mail: jerzy.potyrala@up.wroc.pl, tel.: 71 320 18 58. Nazwisko i imię prezesa koła: Aleksandra Staszewska, e-mail: ola.staszewska@gmail.com, tel.: 607142688.

SKN DENDROLOGII STOSOWANEJ

Przy Instytucie Architektury Krajobrazu działa jeszcze jedno Koło Naukowe: Studenckie Koło Naukowe Dendrologii Stosowanej

Opiekun naukowy:
dr Elżbieta Szopińska

Pomoc organizacyjna i naukowa
mgr inż. Anna Pochwała (2006–2010 członek SKN Dendrologii Stosowanej)

Wykaz przewodniczących:
2004–2006 – Bartosz Majchrzycki
2007–2009 – Ewelina Ochotna
2008–2009 – Natalia Rychlik
od 2010 r. Karolina Waszek

Niegdyś Studenckie Koło Naukowe Kształtowania i Pielęgnacji Terenów Zieleni na Wydziale Rolniczym, od kilku lat Studenckie Koło Naukowe Dendrologii Stosowanej na Wydziale Inżynierii Kształtowania Środowiska i Geodezji. Założone zostało w 2001 r. przez dr Elżbietę Szopińską dla studentów Architektury Krajobrazu chcących poszerzyć wiedzę zdobytą podczas studiów.

Działalność Koła obejmuje tematy z zakresu szeroko pojętej architektury krajobrazu. Studenci realizują projekty zieleni, koncepcje zagospodarowania terenu oraz prace o charakterze naukowym, takie jak: raporty o stanie drzew, waloryzacje przyrodnicze. Ważnym rozdziałem w działalności Koła od 2009 r. jest współpraca z Wydziałem Edukacji Urzędu Miasta Wrocławia. W ramach porozumienia „Szare na Zielone" studenci wykonują projekty zagospodarowania wybranych terenów placówek oświatowych we Wrocławiu, które następnie są realizowane przy czynnym udziale autorów.

Członkowie koła naukowego zdobywają również doświadczenie przez prowadzenie zajęć i wykładów związanych z architekturą krajobrazu m.in. dla Stowarzyszenia Pomocy Społecznej „Larum". Realizują ponadto działania o charakterze charytatywnym np. wspólne z przedstawicielami władz Uczelni oraz pracownikami Urzędu Miasta sadzenie żonkili w ramach programu – Pola Nadziei (Fundacja Wrocławskie Hospicjum dla Dzieci). Uczestniczą w konferencjach, spotkaniach i dyskusjach naukowych. Ważnym elementem w działalności Koła jest organizacja wyjazdów naukowych (np.: Lwów, Wigierski Park Narodowy, Gdynia) oraz udział w międzynarodowych konferencjach i warsztatach. (np.: Belgia, Bruksela – ELASA Minimeeting „BXL H2O", Węgry – ELASA Annual Meeting „Nomad no – made landscape").

W 2008 r. Koło Naukowe Dendrologii Stosowanej otrzymało podziękowania od Prezydenta Wrocławia za projekty zieleni wykonane na rzecz miasta.

Wykaz najciekawszych tematów zrealizowanych w latach 2001-2010:

- Rozpoznanie struktury gatunkowej oraz ocena stanu zdrowotnego dendroflory w parku w Pawłowicach;
- Wstępna koncepcja zagospodarowania parku w Pawłowicach;
- Inwentaryzacja dendrologiczna oraz projekt zieleni terenu przykościelnego i cmentarza (Pęgów);
- Inwentaryzacja dendrologiczna oraz projekt zieleni terenu przykościelnego i cmentarza (Katowice);
- Inwentaryzacja dendrologiczna oraz projekt zieleni terenu wokół kościoła (Pawłowice);
- Inwentaryzacja dendrologiczna oraz projekt zieleni terenu wokół kościoła (Wrocław-Sępolno);
- Koncepcja zagospodarowania wnętrza międzyblokowego (Wrocław, ul. Norwida);



Przedstawiciele władz Uczelni, Wydziału IKŚiG i Instytutów Architektury Krajobrazu oraz Kształtowania i Ochrony Środowiska przy sadzeniu cebulek żonkili „Pola nadziei", 2010

- Projekt zieleni podwórka przedszkolnego (Wrocław – ul. Słowicza);
- Projekt zieleni dla zespołu szkolno-przedszkolnego nr 6 we Wrocławiu;
- Koncepcja zagospodarowania placu zabaw przy ul. Jabłecznej;
- Koncepcja zagospodarowania Ogrodu Sztuki przy muzeum Marii Konopnickiej w Suwałkach;
- Wstępna koncepcja przebiegu ścieżki krajobrazowej na terenie Wigierskiego Parku Narodowego;
- Waloryzacja przyrodnicza i kulturowa oraz propozycje rozwiązań projektowych ścieżek edukacyjnych – Wojnów;
- Projekt zieleni przy akwarium we Wrocławskim Ogrodzie Zoologicznym;
- Koncepcja rewaloryzacji historycznej alei drzew w Sadowicach Wrocławskich;
- Raport o stanie drzew przyulicznych we Wrocławiu;
- Raport o zabezpieczaniu drzew na budowach we Wrocławiu;
- Projekt zagospodarowania terenu wokół Szkoły Podstawowej nr 10 we Wrocławiu – w ramach porozumienia „Szare na zielone";
- Projekt zagospodarowania terenu wokół Szkoły Podstawowej nr 85 we Wrocławiu – projekt realizowany w ramach porozumienia „Szare na zielone";
- Koncepcja zagospodarowania terenu wokół Gimnazjum nr 24 we Wrocławiu – koncepcja realizowana w ramach programu „Szare na zielone";
- Koncepcja zagospodarowania Niepublicznego Przedszkola im. Cz. Janczarskiego we Wrocławiu.



Akcja sadzenie cebulek żonkili „Pola nadziei", 2010

Wykaz wyjazdów i obozów naukowych w latach 2001-2010:

- Mściwojów – rozpoznanie struktury gatunkowej i wiekowej dendroflory parku podworskiego;
- Paszków – opracowanie wstępnej koncepcji przebiegu ścieżki edukacyjnej;
- Cottbus – zwiedzanie terenów powystawowych BUGA;
- Pawłowice – badanie struktury gatunkowej dendroflory parku w Pawłowicach;
- Henryków – rozpoznanie struktury gatunkowej i wiekowej dendroflory oraz Koncepcja rewaloryzacji pocysterskiego zespołu klasztorno-parkowego;
- Wyjazd szkoleniowy – kolekcje dendrologiczne oraz produkcja szkółkarska;
- Wyjazd do Henrykowa – wstępne rozpoznanie terenu przyszłych badań;
- Wigierski Park Narodowy;
- Projekt ścieżki krajobrazowej na terenie Wigierskiego Parku Narodowego;
- Projekt zagospodarowania „ogrodu twórczego" przy muzeum im. M. Konopnickiej w Suwałkach;
- Wigierski Park Narodowy – waloryzacja przyrodnicza Suwałk w zakresie dendroflory;
- Niemcy – „Workcamp Genshagen";
- Lwów, Ukraina – koncepcja zagospodarowania wybranych fragmentów Ogrodu Botanicznego we Lwowie;
- Belgia – ELASA Minimeeting BXL H2O";
- Węgry – ELASA Annual Meeting 'Nomad no – made landscape";
- Niemcy – zwiedzanie terenów wystawowych IBA;
- Niemcy, Schwerin – zwiedzanie terenów wystawowych BUGA.

Oprócz działalności Studenckich Kół Naukowych pracownicy i studenci wykazują się dodatkową aktywnością:

- **Targi „Żyj i mieszkaj we Wrocławiu”** W dniach 2–3 kwietnia 2011 r. we Wrocławskiej Hali Stulecia odbyły się targi „Żyj i mieszkaj we Wrocławiu”. Jednym z wystawców był Instytut Architektury Krajobrazu UP we Wrocławiu, prezentujący swój wkład w poprawę jakości życia we Wrocławiu poprzez przemyślane wprowadzanie roślinności na obszary naszego miasta dotknięte ekologicznym deficytem lub odpowiednie przekształcanie istniejących układów zieleni niespełniających obecnie swojej funkcji. Na stoisku IAK dyżury pełnili niemal wszyscy doktoranci naszego Instytutu. Koordynatorem była dr inż. Marta Weber-Siwirska.
- **Wystawa prac projektowych „Roślinne dachy”**, 9 marca 2011 r. Kilkuosobowe zespoły studentów II, III i IV roku architektury krajobrazu zaprezentowały swoje projekty wykonane dla szkół podstawowych, gimnazjów i szkół ponadgimnazjalnych. Projekty przewidują dostosowane do wieku uczniów funkcje edukacyjne, a także zaplecze naukowo-badawcze dla pracowników i studentów Uniwersytetu Przyrodniczego we Wrocławiu. W prezentacji studenckich prac uczestniczyli: rektor prof. Roman Kołacz, prorektor prof. Andrzej Drabiński, dziekan Wydziału Inżynierii Kształtowania Środowiska i Geodezji prof. Jerzy Sobota i prodziekan prof. Marek Lorenc, a także dyrektor Instytutu Architektury Krajobrazu dr hab. Irena Niedźwiecka-Filipiak, dyrektor Ogrodu Botanicznego prof. Tomasz Nowak oraz dyrektor Wydziału Edukacji Urzędu Miejskiego we Wrocławiu Maria Bugajska. Koordynatorem była dr Marta Weber-Siwirska, natomiast pomoc merytoryczną udzielili dr inż. arch. Jacek Burdziński, dr inż. Janusz Gubański, dr inż. Hanna Marszałek i dr inż. arch. Jerzy Potyrała. Uczestnicy: studenci II, III i IV roku Architektury Krajobrazu – łącznie 63 osoby.
- **Majówka 8 SCEN** 14 maja 2011 r. Wydarzenie inicjowane przez Partnerstwo działające na rzecz rozwoju ośmiu wrocławskich osiedli: Biskupin, Sępolno, Dąbie, Bartoszowice, Zalesie, Zacisze, Szczytniki i Plac Grunwaldzki.

  Instytut Architektury Krajobrazu reprezentowali studenci: Daria Bunikowska, Agnieszka Deberny, Agnieszka Kachel, Wanda Sobieraj. Pracę studentów nadzorowała dr inż. Marta Weber-Siwirska.

  Każdy z partnerów miał swoje stanowisko tematyczne i harmonogram zajęć. Studenci architektury krajobrazu zajmowali się udzielaniem porad ogrodniczych związanych z komponowaniem ogrodu i doborem roślin, co cieszyło się sporym zainteresowaniem wśród uczestników majówki. Wykonywano rysunki, szkice i plany ogrodów oraz proponowano przykładowe zestawienia i nasadzenia roślin. Tłem porad były przykładowe plakaty studentów architektury krajobrazu na temat zielonych dachów oraz rabat.

  Dodatkową atrakcją były warsztaty makieciarskie dla dzieci z wykorzystaniem materiałów bezkosztowych oraz powszechnie używanych w życiu codziennym. Realizowano dwa tematy do wyboru: „Jaki jest mój ogród” oraz „Ogród moich marzeń”. Uczestnikami były dzieci wraz z opiekunami w wieku 3–11 lat. Warsztaty przyniosły wiele ciekawych i inspirujących prac. Ukazały bogatą wyobraźnię dzieci, a także być może dały impuls i przykład tego, jak można spędzać czas ze swoim dzieckiem w nietypowy sposób.



Doktoranci mgr inż. Krzysztof Stępień i mgr inż. Martyna Surma na stoisku Instytutu Architektury Krajobrazu Uniwersytetu Przyrodniczego we Wrocławiu na targach „Żyj i mieszkaj we Wrocławiu”, 2011



Studentka Wanda Sobieraj podczas Warsztatów Majówka 8 Scen, 2011

Szkoły Letnie



WROCŁAW 2000–2010

10 Lat kierunku studiów

architektura krajobrazu

na Uniwersytecie Przyrodniczym we Wrocławiu



I Międzynarodowa Szkoła Letnia Złotówek, kurator dr A. Borcz

W ramach ulepszenia jakości kształcenia Instytut Architektury Krajobrazu organizuje tematyczne szkoły letnie, których uczestnikami są studenci i pracownicy naukowi róznych specjalności.

I Międzynarodowa Letnia Szkoła Architektury Krajobrazu, Złotówek (2009)

Uczestnicy: studenci i pracownicy naukowi kierunku architektury krajobrazu, artyści plastycy z: Polski, Rosji, Ukrainy i Mołdawii (Pridniestrowia); kurator dr Anna Borcz. Zajęcia miały postać wykładów artystów z Polski oraz gości zagranicznych, grup dyskusyjnych na wybrane tematy dotyczące pejzażu i architektury. Interesujące było praktyczne zastosowanie tych wskazówek podczas malowania obrazów wykonanych w technice olejnej lub akrylowej na płótnie oraz kilku technikach rysunkowych. Uczestnicy szkoły uczyli się wzajemnie, obserwując stosowanie techniki i metod budowania obrazu, w twórczej i miłej atmosferze.

Szkoła Letnia „Odbudowa zniszczonych połaci Leśnych na terenach narażonych na występowanie trąb powietrznych", Lubliniec (2010)

Uczestnicy: studenci architektury krajobrazu UP we Wrocławiu. Opiekunowie: mgr inż. Kamila Adamczyk, mgr inż. Ewa Podhajska, Pracownia Projektowa „Alternatywny Krajobraz" z Lublińca. Tematem przewodnim było opracowanie nowatorskiej metody odbudowy zniszczonych połaci leśnych na terenach narażonych na występowanie trąb powietrznych w powiecie lublinieckim. Podczas warsztatów odbyły się wykłady specjalistów z różnych dziedzin, w tym środowiska leśników.

Międzynarodowa Letnia Szkoła „Ogród narodów – The Garden of Nations", Mściwojów (1-8 czerwca 2011)

Uczestnicy: 9 studentów z Ukrainy, Rosji, Polski. Koordynatorzy: Olgierd Kempa, Marta Weber-Siwirska, Martyna Surma. Organizatorzy zajęć: Anna Borcz, Justyna Jaworek-Sztejn, Jan Sztejn, Łukasz Pardela

Projekt zatytułowany „Ogród Narodów" ma na celu przybliżenie kultury i w pewnym stopniu także roślinności krajów współpracujących z Uniwersytetem Przyrodniczym we Wrocławiu. Inicjatorem przedsięwzięcia jest prof. dr hab. inż. Jerzy Sobota, Dziekan Wydziału Inżynierii Kształtowania Środowiska i Geodezji. W ramach tej współpracy planowanych jest kilka spotkań, z których pierwsze odbyło się w maju 2010 r. i uczestniczyli w nim przedstawiciele kilku jednostek z Gruzji, Litwy, Rosji, Ukrainy oraz Turcji. W tym roku Instytut Architektury Krajobrazu był organizatorem spotkania, które miało formę „Letniej Szkoły". Studenci poznawali zabytkowe założenia ogrodowe Dolnego Śląska, opracowywali projekty terenowych zabawek edukacyjnych oraz uczestniczyli w zaję-



Warsztat decoupage podczas Szkoły Letniej „Ogrody Narodów". Prowadząca dr A. Borcz



I Zintegrowana Szkoła Letnia Pracowni Studialno-Projektowej IAK UP



I Zintegrowana Szkoła Letnia Pracowni Studialno-Projektowej IAK UP Studenci wraz z opiekunem M. Sztuką przy pracy

ciach artystycznych dotyczących decoupage'u. Podczas tej szkoły został wyłoniony zwycięzca konkursu na koncepcję zagospodarowania terenu w Targoszynie. Pierwszą nagrodę otrzymał zespół z Ukrainy, a wyróżnione zostały prace z Chin, Polski i Rosji.

Letnia szkoła „Niekonwencjonalnych Upraw Miejskich", Mściwojów (18-22 Lipca 2011)

Uczestnicy: 12 studentów architektury krajobrazu UP we Wrocławiu. Opiekun: dr Marta Weber-Siwirska. Studenci wykonali przenośne ogrody wertykalne (od konstrukcji pojemnika po sadzenie roślin), makiety „ekologiczny ogród przydomowy" oraz opracowane zostały dydaktyczne gry planszowe związanych z roślinnością.

Letnia szkoła projektowania „Program funkcjonalno-przestrzenny i koncepcja zagospodarowania wybranych wnętrz międzyblokowych", Gdynia (2011)

Uczestnicy: 10 studentów AK UP we Wrocławiu, opiekunowie: dr Elżbieta Szopińska, mgr inż. Anna Pochwała. Obóz współfinansowany przez prezydenta miasta Gdyni.

I Zintegrowana Szkoła Letnia Pracowni Studialno-Projektowej IAK UP (2011)

Uczestnicy: 18 studentów WIKŚiG, którzy byli uczestnikami Konkursu Wydziałowego na „koncepcję projektowa zagospodarowania przestrzeni wokół WIKŚiGu. Opiekunowie: Mirosław Sztuka, arch. krajobrazu, Dyrektor ds. Architektury Krajobrazu i Planowania, AECOM Polska, przedstawicielki PSP; przedstawiciele IAK UP we Wrocławiu: dr inż. arch Ewa Podhajska, dr inż. arch Magdalena Zienowicz, dr inż. arch. Anna Bocheńska-Skałecka. Celem szkoły było opracowanie koncepcji zagospodarowania terenu w Maciejowcu – nowoczesnej zagrody, o różnorodnych funkcjach od-nowa. Warsztaty współfinansowane przez inwestora łączyły aspekty naukowe z praktyką projektową.

Letnia Szkoła Projektowania w Kamieniu, Strzegom (2011).

Uczestnicy: 13 studentów i absolwentów kierunku architektura krajobrazu UP we Wrocławiu, Uniwersytetu Warmińsko-Mazurskiego oraz BTU Cottbus. Organizatorzy: Instytut Architektury Krajobrazu Uniwersytetu Przyrodniczego



Uczestnicy Letniej Szkoły Projektowania w Kamieniu



Zajęcia podczas Letniej Szkoły Projektowania w Kamieniu

we Wrocławiu, Granex sp. z o.o . Opiekunowie: dr inż. Justyna Jaworek-Sztejn, dr inż. Łukasz Pardela, mgr inż. Monika Pec-Święcicka. Opiekun merytoryczny: prof. dr hab. Marek Lorenc. Prowadzenie szkoły: dr inż. Katarzyna Tokarczyk-Dorociak. Celem szkoły było zwrócenie uwagi na zwiększenie udziału kamienia naturalnego jako tworzywa w projektowaniu przestrzeni publicznych i prywatnych oraz poprawa jakości projektów pod kątem możliwości wykonania oraz stosowania różnorodnych rozwiązań z wykorzystaniem kamienia. Dwa tematy/dwie grupy – dziedziniec szkoły podstawowej i dziedziniec dawnego klasztoru. Finansowanie: Firma GRANEX, dziekan WIKŚiG, burmistrz Strzegomia, IAK.

Stowarzyszenie Polskich Architektów Krajobrazu

SPAK

WROCŁAW 2000–2010

10 Lat kierunku studiów

architektura krajobrazu na Uniwersytecie Przyrodniczym we Wrocławiu



Wybory do władz naczelnych SPAK, wrzesień 2009 r.

Stowarzyszenie Polskich Architektów Krajobrazu zostało zarejestrowane postanowieniem Sądu Rejonowego Wrocław-Fabryczna we Wrocławiu z 26 czerwca 2009 r. Siedziba stowarzyszenia, którego prezesem jest prof. dr hab. inż. Andrzej Drabiński, a sekretarzem generalnym dr hab. inż. arch. Irena Niedźwiecka-Filipiak, znajduje się w Instytucie Architektury Krajobrazu.

W celu realizacji zadań o zasięgu regionalnym w grudniu 2009 r. powołano Oddział Dolnośląski SPAK, którego prezesem jest dr inż. arch. Jerzy Potyrała.

Odział Dolnośląski Stowarzyszenia Polskich Architektów Krajobrazu założony został w marcu 2010 r. W ramach tegoż Oddziału od roku wspierane są inicjatywy mające na celu wspomaganie działań poprawiających ład przestrzenny. 31 marca 2010 r. wyłoniono Prezydium, Sąd Koleżeński oraz Komisję Rewizyjną Oddziału.

- **Prezydium**
  - Jerzy Potyrała – *prezes zarządu*
  - Alina Drapella-Hermansdorfer – *wiceprezes zarządu*
  - Monika Brodzka – *sekretarz*
  - Marcin Sobota – *skarbnik*
- **Sąd Koleżeński**
  - Marta Weber-Siwirska – *przewodniczący*
  - Renata Gubańska – *zastępca przewodniczącego*
  - Kamila Adamczyk – *sekretarz*
- **Komisja Rewizyjna**
  - Marek Krukowski – *przewodniczący*
  - Jerzy Hajduczyk – *zastępca przewodniczącego*
  - Jan Sztejn – *sekretarz*

Obecnie Oddział liczy 29 członków związanych z architekturą krajobrazu, zrzeszając środowisko studenckie, akademickie i zawodowe. Prace Dolnośląskiego Oddziału SPAK skupiają się głównie wokół zwrócenia uwagi środowisk decyzyjnych na brak architektów krajobrazu w sferze legislacyjnej, decyzyjnej i opiniodawczej w procesie ochrony, zarządzania i kształtowania przestrzeni. W przebiegu swojej pracy Oddział Dolnośląski SPAK kilkukrotnie przyjmował stanowisko w kwestiach podejmowanych decyzji odnośnie krajobrazu. Wyrażono między innymi zaniepokojenie wytycznymi i rezultatami konkursu na rozbudowę Muzeum Architektury we Wrocławiu, a w szczególności projektem miejscowego planu zagospodarowania przestrzennego tego fragmentu miasta. Oddział SPAK poparł inicjatywę ratowania domów o konstrukcji przysłupowej w Bogatyni, a także zabrał głos w sprawie niekorzystnej dla górskiej panoramy lokalizacji inwestycji „Farma wiatrowa Lichkov i Mladkov” oraz oceny oddziaływania tego przedsięwzięcia na krajobraz Masywu Śnieżnika, Gór Orlickich i Bystrzyckich. Obecnie w przygotowaniu są kierunkowe szkolenia, wspieranie lokalnych inicjatyw oraz seminaria naukowe, ponadto Oddział śledzi przebieg konkursów na projekty zagospodarowania przestrzeni w obrębie regionu zwracając szczególną uwagę na coraz bardziej odczuwalny brak architektów krajobrazu w komisjach rozstrzygających konkursy oraz w urzędowych biurach projektowych.

Pracownicy IAK



WROCŁAW 2000–2010

10 Lat kierunku studiów

architektura krajobrazu

na Uniwersytecie Przyrodniczym we Wrocławiu

Kamila Maria Adamczyk



2 czerwca 1982 r. /Puławy
Ukończyła Liceum Ogólnokształcące im. Stefana Żeromskiego w Nałęczowie. W latach 2001–2006 studiowała na kierunku architektura krajobrazu Akademii Rolniczej we Wrocławiu. W latach 2006–2011 była uczestnikiem studium doktoranckiego WIKŚiG UP we Wrocławiu i brała udział w licznych warsztatach oraz wyjazdach studialnych. W 2011 r. obroniła rozprawę doktorską pt. „Kształtowanie przestrzeni jako czynnik integrujący osoby niepełnosprawne ze społeczeństwem i przyrodą". Od 2011 r. jest pracownikiem naukowo-dydaktycznym w Instytucie Architektury Krajobrazu Uniwersytetu Przyrodniczego we Wrocławiu.
Zainteresowania naukowe: ogrody terapeutyczne i wykorzystanie otoczenia w procesie rehabilitacji, zieleń miejska.
Hobby: architektura i sztuka, relacje społeczne, sport (jogging, snowboard, pływanie, jazda na rowerze).

Piotr Błażejewski



1950 r. /Kluczbork
Studiował na Wydziale Malarstwa, Grafiki i Rzeźby we wrocławskiej PWSSP.
Dyplom z malarstwa uzyskał w 1975 r. w pracowni profesora Alfonsa Mazurkiewicza.
Obecnie jest pracownikiem ASP we Wrocławiu i prowadzi pracownię dyplomującą malarstwa. Od 2000 r. pracuje również na Uniwersytecie Przyrodniczym we Wrocławiu na kierunku architektura krajobrazu. Uczestniczył w ponad 200 wystawach w Polsce, Niemczech, USA, Francji, Belgii, Holandii, Szwecji, Wielkiej Brytanii, Norwegii, Włoszech, Czechach i Argentynie. W Polsce uczestniczył w ponad 100 wystawach konkursowych, swoje prace prezentował na ponad 40 wystawach indywidualnych. Uczestnik plenerów w kraju i zagranicą, laureat wielu nagród i wyróżnień, m.in. na X Festiwalu Malarstwa Współczesnego w Szczecinie, w Konkursie Malarstwa im. Jana Spychalskiego w Poznaniu, Grand Prix Konkursu Malarstwa „Barwy Dźwięku" w Słupsku. Jego prace znajdują się w zbiorach prywatnych, muzeach, fundacjach i bankach w kraju i zagranicą.
Hobby: ogród, pielęgnacja i sadzenie rzadkich roślin, podróże, drewniany 200-letni dom Tkaczy Śląskich koło schroniska „Andrzejówka".

Anna Bocheńska-Skałecka



18 marca 1976 r. /Wrocław
W 2001 r. ukończyła studia na Wydziale Architektury Politechniki Wrocławskiej, a w 2010 r. otrzymała stopień doktora na Wydziale Architektury Politechniki Wrocławskiej. Od 2010 r. pracuje w Instytucie Architektury Krajobrazu UP we Wrocławiu. W 2001 r. rozpoczęła praktykę w zawodzie architekta we wrocławskich biurach projektowych. Od 2008 r. prowadzi samodzielną praktykę zawodową.
Zainteresowania naukowe: urbanistyka, zwłaszcza współczesna zabudowa mieszkaniowa (zagadnienia związane z projektami modelowymi, wzorcowymi, gotowymi), zagadnienia związane z projektowaniem w szczególnym krajobrazie (o walorach kulturowych i przyrod-

niczych), budynki niskoenergochłonne (energooszczędne).
Hobby: żeglarstwo i narciarstwo.

Anna Borcz



1965 r. /Wrocław
Absolwentka Uniwersytetu Wrocławskiego oraz Akademii Sztuk Pięknych we Wrocławiu. W 2006 r. uzyskała stopień doktora sztuki w dyscyplinie sztuki piękne w zakresie malarstwa. Jest współorganizatorem międzynarodowych sympozjów oraz warsztatów malarskich w kraju i za granicą (Rosja, Mołdawia, Ukraina). Autorka monografii ukazujących związek sztuk plastycznych i architektury krajobrazu oraz artykułów o pejzażu i literaturze. Corocznie, podczas Dolnośląskiego Festiwalu Nauki, na sesjach wyjazdowych propaguje wśród młodzieży i dorosłych kierunek architektura krajobrazu. Oprócz pracy dydaktycznej rozwija własną twórczość malarską i fotograficzną. Swoje obrazy prezentowała na wielu wystawach indywidualnych oraz uczestniczyła w pokazach zbiorowych w kraju i zagranicą (Niemcy, Francja, Ukraina, Szwajcaria, Mołdawia, Rosja, Finlandia). Od 1993 r. należy do Związku Polskich Artystów Plastyków. Jest polskim przedstawicielem Międzynarodowej Organizacji Artystów i Pracowników Kultury „Markis" z siedzibą w Moskwie i Kijowie, „Krąg" w Tule (Rosja) oraz Międzynarodowego Stowarzyszenia „Świat Bez Granic" w Krakowie i we Wrocławiu.
Hobby: podróże, taniec, pływanie i jazda na rowerze.

Zuzanna Borcz



8 września 1935 r. /Stryj
Ukończyła studia na Wydziale Architektury Politechniki Wrocławskiej. W latach 1960–1977 pracowała w zawodzie architekta we wrocławskich biurach projektów (m.in. Studiów i Projektów Łączności). Od 1977 r. prowadzi pracę naukową i dydaktyczną na Uniwersytecie Przyrodniczym we Wrocławiu. Stopień doktora otrzymała w 1976 r. na Wydziale Architektury Politechniki Wrocławskiej, gdzie również przedstawiła pracę habilitacyjną w 1988 r. Tytuł profesora uzyskała w 2000 r. Była promotorem siedmiu doktoratów i kierownikiem kilku projektów badawczych. Jest autorką kilku skryptów dla studentów architektury krajobrazu i gospodarki przestrzennej. Doktorat z zakresu historii architektury polskich obiektów pocztowych zaowocował wydaniem książki „Polskie poczty". Zuzanna Borcz należy do Stowarzyszenia Architektów Polskich i Wrocławskiego Towarzystwa Naukowego. Prowadzi aktywną działalność w Towarzystwie Uniwersytetów Ludowych. Od wielu lat jest redaktorem naczelnym kwartalnika „Architektura Krajobrazu".
Zainteresowania naukowe: planowanie przestrzenne, architektura wsi oraz urbanistyka małych miast Dolnego Śląska i architektura krajobrazu.

Monika Brodzka



1980 r. /Parczew
W 2000 r. rozpoczęła studia na Wydziale Architektury Politechniki Wrocławskiej w specjalności gospodarka przestrzenna, które w 2005 r. ukończyła z tytułem magistra inżyniera. Podjęła również studia magisterskie na kierunku architektura krajobrazu na Uniwersytecie Przyrodniczym we Wrocławiu, które ukończyła w 2008 r. W latach 2007–2009 brała udział w studium doktoranckim w dyscyplinie kształtowanie środowiska na Wydziale Inżynierii Kształtowania Środowiska i Geodezji. W 2009 r. otworzyła przewód doktorski w dyscyplinie architektura i urbanistyka na Wydziale Architektury Politechniki Wrocławskiej. Obecnie przygotowuje rozprawę doktorską i kończy studia podyplomowe z GIS.
Zagadnienia naukowe: krajobraz kulturowy, w tym identyfikacja krajobrazu reliktowego w obszarze silnie zurbanizowanym, systemy informacji przestrzennej, standaryzacja zapisów planistycznych na potrzeby ochrony i zarządzania krajobrazem.
Hobby: kultura wschodniego pogranicza, socjologia społeczna, sztuka cmentarna w ujęciu krajobrazowym, hortiterapia i projektowanie uniwersalne, fotografia przyrodnicza, muzyka, technika witrażu.

Jacek Burdziński



17 sierpnia 1967 r. /Wrocław
W 1991 r. ukończył studia na kierunku architektura i urbanistyka na Wydziale Architektury i Urbanistyki Politechniki Wrocławskiej. Tematem jego pracy magisterskiej był „Projekt parkingu wielopoziomowego wraz z salonem samochodowym przy placu Dominikańskim we Wrocławiu". Tytuł doktora nauk technicznych otrzymał na podstawie rozprawy „Architektura parkingów i garaży wielopoziomowych w miastach oraz perspektywy jej rozwoju na terenie Wrocławia".
Zainteresowania naukowe: infrastruktura komunikacyjna w krajobrazie związana z ruchem samochodowym i rowerowym, obiekty małej architektury w środowisku zurbanizowanym oraz w przestrzeni otwartej, obiekty budowlane związane z obsługą ruchu turystycznego.
Hobby: historia Wrocławia, turystyka, motoryzacja.

Halina Celmer



29 stycznia 1952 r. /Wrocław
W 1972 r. rozpoczęła pracę w Instytucie Rolniczych Podstaw Melioracji Akademii Rolniczej we Wrocławiu, jednocześnie kończąc naukę w Technikum Chemicznym we Wrocławiu. Do

2009 r. pracowała w Katedrze Rolniczych Podstaw Kształtowania Środowiska. Od 2010 r. pracuje w Instytucie Architektury Krajobrazu jako starszy technik.



Kazimierz Chmura

5 grudnia 1953 r. /Wrocław
W 1977 r. ukończył studia na Wydziale Rolniczym Akademii Rolniczej we Wrocławiu. Tematem jego pracy magisterskiej był „Wpływ zróżnicowanego nawożenia NPK na plon, skład botaniczny i chemiczny górskiego użytku zielonego". W 1981 r. został zatrudniony w Instytucie Rolniczych Podstaw Melioracji, gdzie pod kierunkiem prof. dr hab. inż. Stanisława Rojka napisał pracę doktorską. W 1990 r. uzyskał stopień doktora – nadany przez radę Wydziału Melioracji i Inżynierii Środowiska Akademii Rolniczej we Wrocławiu. W 2002 r. otrzymał stopień doktora habilitowanego nauk rolniczych w dyscyplinie agronomia, specjalność uprawa roślin, gospodarka wodna roślin (Wydział Rolniczy UP we Wrocławiu). Od 2010 r. pracuje w Zakładzie Przyrodniczych Podstaw Kształtowania Krajobrazu IAK UP we Wrocławiu.
Zainteresowania naukowe: agrotechnika; uprawa roślin w warunkach stosowania nawodnień deszczownianych, uprawa roślin na cele energetyczne, bioindykacja i ochrona środowiska.
Hobby: działka, filatelistyka, fotografia, piosenka francuska.

Zenobiusz Dmowski

29 lipca 1942 r. /Suchożebry
W 1968 r. ukończył Wydział Rolniczy w Wyższej Szkole Rolniczej we Wrocławiu. Stopień doktora otrzymał w 1976 r., a doktora habilitowanego – w 1993 r. na Wydziale Rolniczym AR we Wrocławiu. Tytuł profesora uzyskał w 2003 r. na Wydziale Inżynierii Kształtowania Środowiska i Geodezji AR we Wrocławiu. Jego dziedziną są nauki rolnicze, dyscypliną – agronomia, a specjalnością – uprawa roślin, nawadnianie, ochrona środowiska i ekologia.
Zainteresowania naukowe: ekologia, ochrona środowiska, uprawa roślin, produkcja roślinna w warunkach nawadniania deszczownianego.
Hobby: podróże krajoznawcze, zbieranie grzybów.

Andrzej Drabiński



10 lutego 1946 r. /Wschowa
Od 46 lat związany jest z Wydziałem Inżynierii Kształtowania Środowiska i Geodezji Uniwersytetu Przyrodniczego we Wrocławiu, na którym uzyskał:
– tytuł zawodowy magistra inżyniera melioracji wodnych (1965);
– stopień doktora nauk technicznych, w dyscyplinie melioracje wodne (1979);
– stopień doktora habilitowanego nauk rolniczych, w zakresie melioracji wodnych (1991);
– tytuł profesora nauk rolniczych (2001).
Po ukończeniu studiów odbył roczne asystenckie studia przygotowawcze a następnie przez 35 lat był zatrudniony w Instytucie Kształtowania i Ochrony Środowiska. Od 2006 r. pracuje na stanowisku profesora zwyczajnego w Instytucie Architektury Krajobrazu (dyrektor 2006––2010) i kierownik Zakładu Inżynierii i Ochrony Krajobrazu (od 2006 r.).
Autor ponad 200 publikacji z zakresu: gospodarowania wodą w stawach rybnych, wpływu obiektów stawowych na obieg wody w zlewniach rolniczych, kształtowania i ochrony środowiska, inżynierii i ochrony krajobrazu. Promotor

w sześciu zakończonych przewodach doktorskich i opiekun ponad 60 prac dyplomowych.
Współorganizator i pierwszy kierownik (1994––2000) studium doktoranckiego w dyscyplinie kształtowanie środowiska na macierzystym Wydziale. Inicjator utworzenia (2003) i kierownik (2003–2008) Centrum Modelowania Procesów Hydrologicznych (jednostka wspólna: Uniwersytetu Przyrodniczego we Wrocławiu, Politechniki Wrocławskiej, Uniwersytetu Wrocławskiego oraz „Hydroprojektu Wrocław" Sp. z o. o.). Współorganizator kierunku studiów ochrona środowiska (1994) na Wydziale Przyrodniczo-Technologicznym, inicjator i współorganizator międzyuczelnianego kierunku studiów „architektura krajobrazu" (1999).
Pełnił/pełni szereg funkcji organizacyjnych, w tym:
– na Uczelni: prodziekan (1996–1999) i dziekan (1999–2005), członek Senatu (1996–), prorektor ds. rozwoju i informatyzacji (2008–);
– przewodniczący Rady Dolnośląskiego Zespołu Parków Krajobrazowych (2005–);
– ekspert Państwowej Komisji Akredytacyjnej dla kierunku architektura krajobrazu (2006––2007);
– członek Zespołu opiniodawczo-doradczego Regionalnego Dyrektora Ochrony Środowiska we Wrocławiu przy rezerwacie przyrody „Stawy Milickie" (2009–);
– członek-założyciel i pierwszy Prezes Stowarzyszenia Polskich Architektów Krajobrazu (2009–);
– członek Komitetu Ochrony Przyrody PAN (1993–2002);
– członek Komitetu Melioracji i Inżynierii Środowiska Rolniczego PAN (1993–).
Za osiągnięcia naukowe i zawodowe otrzymał nagrodę indywidualną Ministra Nauki i Szkolnictwa Wyższego (1987) oraz szereg nagród Rektora Uniwersytetu Przyrodniczego we Wrocławiu.
Odznaczony m.in. Złotym Krzyżem Zasługi (1996) i Medalem Komisji Edukacji Narodowej (2002), a także medalem „Za zasługi dla Uniwersytetu Przyrodniczego we Wrocławiu (2008).
Zainteresowania naukowe: inżynieria i gospodarka wodna, inżynieria, kształtowanie i ochrona krajobrazu związanego z wodą, ochrona i kształtowanie środowiska.
Hobby: wędkarstwo, majsterkowanie, ogródek.

Alina Drapella-Hermansdorfer



26 maja 1950 r. /Kraków
Od czasu studiów jest związana z Wydziałem Architektury Politechniki Wrocławskiej, gdzie w 1977 r. uzyskała tytuł doktora, a w 1999 r. doktora habilitowanego nauk technicznych. Od 1996 r. kieruje wydziałowym Zakładem Kształtowania Środowiska, łącząc zagadnienia architektury krajobrazu z problematyką zrównoważonego rozwoju. W 1993 r. utworzyła podyplomowe studium architektury krajobrazu, którego pierwsze edycje prowadziła do 2000 r., kiedy podjęła współpracę z Wydziałem Inżynierii Kształtowania Środowiska i Geodezji ówczesnej Akademii Rolniczej we Wrocławiu. W październiku 1999 r. weszła w skład międzyuczelnianego zespołu dydaktycznego na powstającym kierunku architektura krajobrazu, gdzie reprezentowała Politechnikę Wrocławską w Radzie Programowej. Była pierwszym redaktorem czasopisma „Architektura Krajobrazu" (2001–2002), inicjatorką Biennale Architektury Krajobrazu (wraz z dr inż. arch. Pawłem Ogielskim), promotorką jednej z pierwszych prac doktorskich, promotorką trzech prac dyplomowych wyróżnionych nagrodami Wrocławskiej Magnolii. Od 2007 r. przewodniczy Sekcji Architektury Ekologicznej we wrocławskim oddziale PAN, w którym w 2011 r. została wiceprzewodniczącą Komisji Architektury i Urbanistyki. Od 2000 r. regularnie organizuje zagraniczne seminaria wyjazdowe pod hasłem „Krajobrazy XXI wieku: idee, strategie, realizacje".
Hobby: ogród, zwierzęta, kulinaria (specjalność: zupa dyniowa).

Maciej Filipiak



19 stycznia 1960 r. /Głuszyca
W 1984 r. otrzymał tytuł magistra, a w 1994 r. doktora na AR w Poznaniu. Stopień doktora habilitowanego otrzymał w 2009 r. na UWM w Olsztynie za pracę „Funkcjonowanie jodły pospolitej *Abies alba Mill* w warunkach silnej antropopresji w Sudetach". Dotychczas prowadzone prace badawcze dotyczyły oceny stanu zasobów wybranych gatunków drzew oraz ich zmian pod wpływem różnych form antropopresji, a także wpływu różnych czynników na naturalną reprodukcję drzew w środowisku leśnym.
Zainteresowania naukowe: dendrologia, ekologia roślin drzewiastych, introdukcja i aklimatyzacja, geografia roślin, hodowla lasu, ochrona przyrody i środowiska**.**
Hobby: historia, architektura, kształtowanie krajobrazu.

Franciszek Gospodarczyk



25 października 1935 r. /Kowalówka
Studia na Wydziale Rolniczym Wyższej Szkoły Rolniczej we Wrocławiu ukończył w 1963 r. i do tej pory pracuje na Uniwersytecie Przyrodniczym. Od 2004 r. związany jest z kierunkiem architektura krajobrazu. Jest organizatorem i kierownikiem specjalizacji kształtowanie terenów zieleni. Współorganizator kierunku studiów: ochrony środowiska i architektury krajobrazu. Działalność naukową ukierunkował na problematyce rolniczej w warunkach górskich, zagospodarowaniu terenów zdegradowanych przez przemysł energetyczny i metalurgiczny, produkcji nasiennej roślin motylkowych i traw.
Zainteresowania naukowe: zagospodarowanie terenów zielonych, utrzymanie ładu przestrzennego w środowisku miejskim i terenów wiejskich.

Alojzy Gryt



18 kwietnia 1937 r. /Rybnik
W latach 1956–1962 studiował na Wydziale Architektury Politechniki Wrocławskiej, a w latach 1961–1965 w Państwowej Wyższej Szkole Sztuk Plastycznych we Wrocławiu.
Pedagog, profesor zwyczajny sztuk plastycznych. W 1970 r. uzyskał kwalifikacje I stopnia, w 1990 r. kwalifikacje II stopnia, a w 1996 r. został profesorem zwyczajnym. Był zatrudniony na Akademii Sztuk Pięknych we Wrocławiu, obecnie pracuje na Uniwersytecie Przyrodniczym we Wrocławiu i w Państwowej Wyższej Szkole Zawodowej im. Angelusa Silesiusa w Wałbrzychu. Jego prace znajdują się w zbiorach Muzeum Narodowego w Warszawie, Muzeum Narodowego we Wrocławiu, Forum Sztuki Konkretnej w Erfurcie.
Zainteresowania zawodowe: prace rzeźbiarskie, malarskie i rysunkowe, instalacje (często z wykorzystaniem szkła, a także kamieni).

Renata Gubańska



W 1994 r. ukończyła studia na Wydziale Architektury Politechniki Wrocławskiej. W 2000 r. w Zakładzie Konserwacji i Rewaloryzacji Wydziału Architektury na Politechnice Wrocławskiej uzyskała tytuł doktora nauk technicznych. W latach 2002–2006 pracowała na stanowisku adiunkta w Instytucie Budownictwa i Architektury Krajobrazu na Wydziale Inżynierii Kształtowania Środowiska i Geodezji Akademii Rolniczej we Wrocławiu. Od 2006 r. jest zatrudniona w Instytucie Architektury Krajobrazu Uniwersytetu Przyrodniczego we Wrocławiu. W latach 2005–2011 pełniła funkcję sekretarza kwartalnika „Architektura Krajobrazu" wydawanego przez Wydział Inżynierii Kształtowania Środowiska i Geodezji Uniwersytetu Przyrodniczego we Wrocławiu. Jej działalność naukowo-badawcza jest związana z zagadnieniami historii architektury, urbanistyki i ochrony krajobrazu kulturowego. Autorka kilkudziesięciu artykułów oraz dwóch książek „Folwarki nizinne Dolnego Śląska od połowy XVIII do XX wieku" oraz „Budynki i budowle dolnośląskich folwarków".
Zainteresowania zawodowe: architektura i kompozycje przestrzenne zespołów pofolwarcznych i poprzemysłowych oraz możliwości ich rewitalizacji.

Janusz Gubański



Ukończył budownictwo na Wydziale Melioracji i Inżynierii Wodnych Akademii Rolniczej we Wrocławiu. Po otrzymaniu tytułu magistra inżyniera budownictwa w 1995 r. rozpoczął pracę w Instytucie Budownictwa na stanowisku asystenta, a w 2000 r. w Instytucie Budownictwa i Architektury Krajobrazu. W 2003 r. uzyskał tytuł doktora nauk technicznych na Wydziale Architektury Politechniki Wrocławskiej. Od 2004 r. pracuje na stanowisku adiunkta w Instytucie Architektury Krajobrazu Uniwersytetu Przyrodniczego we Wrocławiu, w Zakładzie Projektowania Krajobrazu. Od 2010 r. pełni funkcję zastępcy dyrektora Instytutu Architektury Krajobrazu. Działalność naukowo-badawcza dotyczy zagadnień ochrony krajobrazu kulturowego ze szczególnym uwzględnieniem obszarów zdegradowanych, architektury przemysłowej i wiejskiej. Jest autorem kilkudziesięciu artykułów publikowanych w czasopismach z listy MNiSW oraz w innych wydawnictwach.
Zainteresowania zawodowe: budownictwo ogólne, projektowanie obiektów architektury krajobrazu, zabytki techniki w krajobrazie.

Bartosz Jawecki



Absolwent kierunku ochrona środowiska na Akademii Rolniczej we Wrocławiu. Od 2005 r. doktor nauk rolniczych w dyscyplinie kształto-

wanie środowiska. W 2010 r. ukończył studia podyplomowe Certyfikat Energetyczny Budynków, a następnie uzyskał uprawnienia do sporządzania świadectw charakterystyki energetycznej (nr wpisu do rejestru 5907). Od 2005 r. jest adiunktem na Uniwersytecie Przyrodniczym we Wrocławiu. Autor i współautor szeregu publikacji poświęconych polityce ekologicznej państwa, programowaniu ochrony środowiska, ochronie wód i gospodarce stawowej.
Zainteresowania zawodowe: prawne aspekty ochrony środowiska ze szczególnym uwzględnieniem dostępu do informacji publicznej i informacji o środowisku i jego ochronie, polityki ekologicznej i programowania ochrony środowiska (zwłaszcza ochrony wód), udziału społeczeństwa w ochronie środowiska oraz roli ochrony środowiska w planowaniu przestrzennym, a także roli kamieniołomów w krajobrazie.

Justyna Jaworek-Sztejn



13 lipca 1982 r. /Wrocław
W latach 2001–2006 studiowała na kierunku architektura krajobrazu na Akademii Rolniczej we Wrocławiu. Po podjęciu studiów doktoranckich w 2011 r. uzyskała stopień doktora nauk rolniczych w dyscyplinie kształtowanie środowiska w specjalności architektura krajobrazu. W 2011 r. ukończyła także studia podyplomowe „Ochrona i konserwacja zabytkowych założeń ogrodowych", SGGW w Warszawie.
Zainteresowania naukowe: historia i współczesne kierunki przemian zabytkowych krajobrazów kulturowych w Sudetach; zastosowanie technik GIS w rekonstrukcji, analizie i ocenie przemian krajobrazu; teoria estetyki i koncepcje „upiększania" krajobrazów rolniczych i leśnych oraz przykłady ich realizacji na Dolnym Śląsku; rewaloryzacja zabytkowych założeń ogrodowych.
Hobby: piesze lub rowerowe wyprawy.

Jolanta Just-Maruszewska



/Wrocław
Po ukończeniu Technikum Melioracji Wodnych we Wrocławiu-Pracze podjęła studia na Akademii Rolniczej na Wydziale Melioracji Wodnych. Obecnie pracuje w Instytucie Architektury Krajobrazu Uniwersytetu Przyrodniczego we Wrocławiu.
Hobby: projektowanie i aranżacja wnętrz oraz zwiedzanie małych polskich miasteczek.

Zbigniew Kuriata



Starszy wykładowca na Uniwersytecie Przyrodniczym we Wrocławiu ukończył studia z zakresu budownictwa. Dyplom magistra inżyniera budownictwa i doktora nauk technicznych uzyskał na Wydziale Inżynierii Kształtowania Środowiska i Geodezji Uniwersytetu Przyrodniczego we Wrocławiu. Dodatkowo ukończył studia podyplomowe Urbanistyka i Planowanie Przestrzenne na Politechnice Wrocławskiej.
Pracę zawodową rozpoczynał na budowie, a w roku 1977 został zatrudniony w Akademii Rolniczej we Wrocławiu w Instytucie Budownictwa. Przez cały czas dodatkowo pracuje w zawodzie wyuczonym; ukończył kurs szacowania nieruchomości, posiada uprawnienia budowlane do pełnienia samodzielnych funkcji technicznych w budownictwie.

Bierze czynny udział w pracach zespołów projektowych z zakresu budownictwa i zagospodarowania przestrzennego.

W chwili obecnej pracuje w Instytucie Architektury Krajobrazu Uniwersytetu Przyrodniczego we Wrocławiu. Zajęcia dydaktyczne prowadzi z zakresu rysunku technicznego i planistycznego, budownictwa, planowania przestrzennego i projektowania terenów zieleni. Od roku 2001 bierze czynny udział w pracach związanych z Programem Odnowy Wsi, realizowanych w województwie dolnośląskim i opolskim.

Jego praca dydaktyczna i naukowa ma charakter interdyscyplinarny i obejmuje zagospodarowanie przestrzenne obszarów wiejskich, kształtowanie i ochronę krajobrazu wiejskiego oraz architekturę wsi.

Beata Kwiecień



1957 r. /Wrocław
Ukończyła Technikum Terenów Zieleni. Jest też absolwentką kierunku studiów architektura krajobrazu. W 1977 r. podjęła pracę w Instytucie Budownictwa Rolniczego Akademii Rolniczej we Wrocławiu. Obecnie pracuje w Instytucie Architektury Krajobrazu Uniwersytetu Przyrodniczego we Wrocławiu.
Hobby: muzyka, relaks z dala od zgiełku miasta.

Aleksandra Lis



21 lutego 1970 r. /Wrocław
W latach 1988–1994 studiowała na Wydziale Architektury Politechniki Wrocławskiej i w 1994 r. otrzymała tytuł magistra inżyniera architekta w specjalności architektura i urbanistyka. W latach 1994–1998 podjęła studia doktoranckie na Wydziale Architektury Politechniki Wrocławskiej, a w 1998 r. otrzymała stopień doktora nauk technicznych (w zakresie architektury i urbanistyki).
Zainteresowania naukowe: relacje człowiek – środowisko w aspektach społecznych, w tym psychologiczne mechanizmy relacji pomiędzy człowiekiem a otaczającą go przestrzenią w odniesieniu do terenów zieleni i przestrzeni otwartych, problematyka związana z ochroną krajobrazu kulturowego, w szczególności z konserwacją i rewaloryzacją zespołów pałacowo-parkowych i dworsko-parkowych na Dolnym Śląsku; zagadnienia dotyczące estetyki i zasad kompozycji ogrodowej dawnej i współczesnej; nurty ekologiczne w architekturze krajobrazu, w tym w konserwacji i rewaloryzacji terenów zielonych.

Marek Lorenc



28 maja 1950 r. /Wrocław
W 1974 r. otrzymał tytuł magistra geologii na Uniwersytecie Wrocławskim. Stopień doktora

nauk przyrodniczych uzyskał w 1982 r. w Instytucie Nauk Geologicznych PAN, gdzie w 1995 r. został doktorem habilitowanym nauk o Ziemi w zakresie geologii. W 2011 r. został profesorem nauk technicznych.
Zainteresowania naukowe: petrologia, dziedzictwo górnicze.
Hobby: fotografia, eksploracje podziemne.

Artur Majchrzak



15 grudnia 1970 r.
Ukończył studia magisterskie na kierunku inżynieria środowiska na Wydziale Melioracji i Inżynierii Środowiska Akademii Rolniczej we Wrocławiu. Od 2000 r. zatrudniony w Wydziałowym Laboratorium Komputerowym, od 2009 r. pracuje w Instytucie Architektury Krajobrazu oraz Centrum Kształcenia na Odległość.
Zainteresowania naukowe: modelowanie procesów hydrologicznych, erozja rzeczna.
Hobby: informatyka.

Irena Niedźwiecka-Filipiak



12 listopada 1959 r. /Świdnica
Jest absolwentką Wydziału Architektury Politechniki Wrocławskiej, gdzie w 1999 r. uzyskała stopień doktora, a w 2010 r. uzyskała stopień doktora habilitowanego nauk technicznych w dziedzinie architektury i urbanistyki. Po ukończeniu studiów przez kilka lat pracowała w zawodzie architekta w Biurze Projektów Budownictwa Wiejskiego w Toruniu. Od 1988 r. związana z Uniwersytetem Przyrodniczym we Wrocławiu. Działa w Programie Odnowy Wsi na terenie Opolszczyzny i Dolnego Śląska. Prowadzi wykłady z zakresu zachowania dziedzictwa kulturowego wsi, zasad i wzorców kształtowania przestrzeni publicznej na wsi dla liderów wiejskich, koordynatorów i przedstawicieli władz lokalnych. W swoim dorobku ma również szereg opracowań planów rozwoju miejscowości, ze szczególnym uwzględnieniem wartości kulturowych i tożsamości miejsca. Jest autorką i współautorką trzech książek oraz kilkudziesięciu artykułów naukowych. Współorganizuje plenery malarskie studentów kierunku architektury krajobrazu. Od 2005 r. jest redaktorem kwartalnika „Architektura Krajobrazu". Od 2009 r. pełni funkcję Sekretarza Generalnego Stowarzyszenia Polskich Architektów Krajobrazu, a od 2011 r. jest ekspertem Polskiej Komisji Akredytacyjnej.
Zainteresowania naukowe: problematyka wiejska, rozwój małych miast, krajobraz forteczny i planowanie przestrzenne.
Hobby: narciarstwo, żeglarstwo, fotografia.

Lech Nowak



2 kwietnia 1944 r. /Lublin
W latach 1964–1969 studiował na Wydziale Rolniczym Wyższej Szkoły Rolniczej we Wrocławiu. Stopień doktora nauk rolniczych uzyskał w 1976 r. na Wydziale Rolniczym AR we Wrocławiu, a doktora habilitowanego nauk rolniczych w 1993 r. na Wydziale Melioracji i Inżynierii Środowiska tej uczelni. Stanowisko profesora nadzwyczajnego uzyskał w 1999 r., tytuł profesora nauk rolniczych w 2002 r., a stanowisko pro-

fesora zwyczajnego w 2007 r. Jest członkiem Polskiego Towarzystwa Gleboznawczego, Polskiego Towarzystwa Nauk Agrotechnicznych, Polskiego Towarzystwa Inżynierii Ekologicznej, Polskiego Towarzystwa Substancji Humusowej. Otrzymał dwie nagrody ministerskie oraz 18 nagród rektorskich.
Zainteresowania naukowe: kształtowanie i ochrona środowiska, nawadnianie roślin.
Hobby: działka.

Tomasz Nowak



28 marca 1949 r. /Kazanów
Studia wyższe na kierunku biologia (specjalizacja botanika) ukończył w 1972 r. na Uniwersytecie Wrocławskim. Stopień doktora nauk przyrodniczych uzyskał w 1977 r., a praca otrzymała nagrodę Ministra Nauki Szkolnictwa Wyższego i Techniki. W 1998 r. uzyskał tytuł doktora habilitowanego. Od 2000 r. związany jest z kierunkiem architektura krajobrazu. Współzałożyciel i członek zarządu Polskiego Towarzystwa Roślin Wrzosowatych oraz Polskiego Stowarzyszenia Ogrodów Botanicznych, członek Komisji Ogrodów Botanicznych i Arboretów, Polskiego Towarzystwa Botanicznego, Komisji Ochrony Przyrody, Stowarzyszenia Ochrona Krajobrazu, Środowiska Naturalnego i Dziedzictwa Kulturalnego „Silesia", Dolnośląskiego Archiwum Fotografii Przyrodniczej. W swojej działalności naukowej zajmował się uprawami bezglebowymi – uprawą hydroponiczną w wersji wrocławskiej. Dyrektor Ogrodu Botanicznego Uniwersytetu Wrocławskiego i Arboretum w Wojsławicach.
Zainteresowania naukowe: zagadnienia związane z problematyką badawczą prowadzoną w ogrodach botanicznych i arboretach.
Hobby: kolekcjonowanie starych maszyn rolniczych, kafli ceramicznych, właściciel największej kolekcji makatek.

Iwona Orzechowska-Szajda



16 kwietnia 1981 r. /Oława
W latach 2000–2005 studiowała na kierunku architektura krajobrazu Wydziału Inżynierii Kształtowania Środowiska i Geodezji Akademii Rolniczej we Wrocławiu. Po uzyskaniu tytułu zawodowego magistra inżyniera rozpoczęła studia doktoranckie na Wydziale Inżynierii Kształtowania Środowiska i Geodezji Uniwersytetu Przyrodniczego we Wrocławiu pod opieką dr. hab. Tomasza Nowaka. W 2010 r. obroniła z wyróżnieniem pracę doktorską „Kształtowanie przestrzeni na styku miasto–rzeka. Model waloryzacji miejskich krajobrazów nadrzecznych", uzyskując stopień naukowy doktora nauk rolniczych w dyscyplinie kształtowanie środowiska o specjalności architektura krajobrazu.
Zainteresowania naukowe: tematyka waloryzacji krajobrazu, kształtowanie miejskich przestrzeni nadrzecznych, projektowanie i eksploatacja pól golfowych.
Hobby: fotografia.

Łukasz Pardela



12 marca 1980 r. /Wrocław
Z wykształcenia jest architektem krajobrazu. W 2005 r. ukończył studia magisterskie na Wydziale Inżynierii Kształtowania Środowiska

i Geodezji UP we Wrocławiu, uzyskując tytuł naukowy magistra inżyniera, a od 2005 r. był uczestnikiem studium doktoranckiego w dyscyplinie kształtowanie środowiska, prowadząc badania pod kierunkiem dr. hab. Marka W. Lorenca. Odbył staż badawczy w Canakkale w Turcji. Uczestniczył również w programach międzynarodowych, konferencjach i warsztatach projektowych, organizowanych w Chorwacji, Niemczech, Portugali, Szkocji i we Francji. W latach 2006–2008 był uczestnikiem międzynarodowego programu „Baltic Fort Route" w ramach Euroregionu Interreg IIIB. Od 2006 r. jest członkiem Stowarzyszenia Architektów Polskich. W latach 2008–2009 był stypendystą Prezydenta Wrocławia za wybitne osiągnięcia w nauce. W 2010 r. obronił pracę doktorską, w ramach grantu promotorskiego MNiSW, z zakresu rewaloryzacji i kształtowania krajobrazu warownego. Organizuje kursy projektowania i wizualizacji architektonicznej.
Zainteresowania naukowe: zagadnienia projektowania i kształtowania krajobrazu z wykorzystaniem narzędzi i technik wizualizacji komputerowej.
Hobby: architektura militarna, historia wojskowości i Dolnego Śląska, fotografia.

Maciej Piotrowski



7 grudnia 1959 r. /Wrocław
Ukończone studia rolnicze w Akademii Techniczno-Rolniczej (obecnie Uniwersytet Technologiczno-Przyrodniczy) w Bydgoszczy. W 1997 r. obronił pracę doktorską „Zanieczyszczenie wybranych elementów środowiska rolniczego w obszarze oddziaływania Huty Miedzi Legnica".
Zainteresowania naukowe: bioindykacja, ochrona środowiska przyrodniczego.
Hobby: wędrówki po górach, wędkarstwo, stara pocztówka z rejonu Szklarskiej Poręby.

Ewa Podhajska



Absolwentka Wydziału Malarstwa Akademii Sztuk Pięknych we Wrocławiu oraz kierunku architektury krajobrazu na Uniwersytecie Przyrodniczym we Wrocławiu. Od 2005 r. pracuje w Instytucie Architektury Krajobrazu UP we Wrocławiu w Zakładzie Projektowania Krajobrazu. W 2011 r. na Wydziale Architektury Politechniki Wrocławskiej obroniła pracę doktorską, w której przedmiotem badawczym są metody kształtowania, kompozycji i stylizacji szaty roślinnej w odniesieniu do zdefiniowanej bazy teoretycznej współczesnej architektury krajobrazu. Od 2005 r. pracuje w zespole projektowo-badawczym prof. Aliny Drapelli-Hermansdorfer. Organizuje działalność projektową studentów i jest propagatorką akcji społecznych o zabarwieniu artystycznym. Prowadzi badania nad relacjami pomiędzy bazą teoretyczną a stylistyką obiektów współczesnej architektury krajobrazu.
Zainteresowania naukowe: projektowanie terenów zieleni, współczesna architektura krajobrazu.

Anna Podolska



17 lipca 1981 r. /Wrocław
Z wykształcenia jest architektem krajobrazu. Dyplom magistra inżyniera oraz stopień dokto-

ra nauk rolniczych uzyskała we Wrocławiu na Wydziale Inżynierii Kształtowania Środowiska i Geodezji Uniwersytetu Przyrodniczego, gdzie od 2009 r. zatrudniona jest na stanowisku asystenta. Jej praca dydaktyczna i naukowa mają charakter interdyscyplinarny, obejmują architekturę krajobrazu, zagospodarowanie przestrzenne oraz ochronę krajobrazu kulturowego. Jest autorką i współautorką kilkunastu publikacji, w skład których wchodzą artykuły naukowe oraz popularno-naukowe, a także monografia w języku angielskim.
Zainteresowania naukowe: mała architektura sakralna (kapliczki, krzyże i figury przydrożne, kalwarie), odnowa wsi, budownictwo wiejskie w zakresie jego cech regionalnych.
Hobby: turystyka górska, fotografia i narciarstwo.

Jerzy Potyrała



18 czerwca 1959 r. /Wrocław
W 1983 r. ukończył studia na Wydziale Architektury Politechniki Wrocławskiej. W 2002 r. otrzymał stopień doktora nauk technicznych na Wydziale Inżynierii Kształtowania Środowiska i Geodezji Akademii Rolniczej we Wrocławiu.
Zainteresowania naukowe: krajobraz zabytkowych fortyfikacji.
Hobby: strzelectwo sportowe.

Marcin Sobota



8 czerwca 1977 r. /Wrocław
W latach 1996–2001 był studentem studiów stacjonarnych na Wydziale Prawa i Administracji Uniwersytetu Wrocławskiego. Pod kierownictwem prof. dr hab. Krzysztofa Wójtowicza napisał pracę magisterską „Europejskie prawo spółek". W 2001 r. rozpoczął aplikację sądową prowadzoną w okręgu Sądu Apelacyjnego we Wrocławiu, zakończoną złożeniem w 2004 r. egzaminu sędziowskiego. W 2005 r. uzyskał wpis na listę adwokatów Okręgowej Rady Adwokackiej we Wrocławiu i od tej pory prowadzi własną kancelarię. W 2007 r. na podstawie uchwały Rady Wydziału Prawa i Administracji Uniwersytetu Śląskiego w Katowicach uzyskał stopień naukowy doktora nauk prawnych. Rozprawę doktorską pt. „Prawne instrumenty wspierające wielofunkcyjny rozwój obszarów wiejskich" napisał pod kierownictwem prof. dr hab. Teresy Kurowskiej. Od 2007 r. jest zatrudniony na stanowisku adiunkta na Uniwersytecie Przyrodniczym na Wydziale Inżynierii Kształtowania Środowiska i Geodezji, w Instytucie Architektury Krajobrazu.
Zainteresowania naukowe: prawo ochrony środowiska, prawo wodne i planowanie przestrzenne.
Hobby: podróże, narciarstwo.

Marek Staffa



20 lipca 1942 r. /Borysław
W latach 1961–1967 studiował na Wydziale Architektury Politechniki Wrocławskiej, gdzie w 1974 r. napisał pracę doktorską na temat „Dobór obiektywnych kryteriów lokalizacji i programowania schronisk górskich na przykładzie Sudetów". W latach 1960–1961 pracował w Biurze Projektów m. Wrocławia. W latach 1971–1972 był zatrudniony w Instytucie Budownictwa Politechniki Wrocławskiej na Wydziale Architektury. Od 1975 r. pracował w Instytucie Budownictwa Rolniczego, a od 2006 r. w Instytucie Architektury Krajobrazu na Uniwersytecie Przyrodniczym we Wrocławiu.
Zainteresowania naukowe: architektura i budownictwo rolnicze, zagospodarowanie i obiekty turystyczne (szczególnie w górach), historia i współczesność turystyki górskiej, krajoznawstwo, historia architektury, problematyka przekształceń krajobrazu górskiego.
Hobby: turystyka górska, fotografia, grafika użytkowa.

Elżbieta Szopińska



23 września 1966 r. /Szubin
Ukończyła studia doktoranckie na Uniwersytecie Wrocławskim na Wydziale Nauk Przyrodniczych i uzyskała tytuł doktora nauk biologicznych w zakresie botaniki. Temat rozprawy doktorskiej związany był z zagadnieniami problemowymi z zakresu dendrologii. Autorka opracowań o charakterze aplikacyjnym na temat wdrażania standardów dotyczących kształtowania zieleni wysokiej w środowisku miejskim.
Zainteresowania naukowe: drzewa i krzewy terenów zieleni we Wrocławiu (osobliwości dendrologiczne, rozpoznanie i rozmieszczenie), badania nad rozwojem drzew i krzewów w środowisku miejskim, zagadnienia kształtowania zieleni wysokiej w strukturze przestrzennej aglomeracji miejskiej jako istotnego elementu kształtowania dodatnich cech klimatu lokalnego.

Paweł Szyszkowski



22 stycznia 1961 r. /Bielawa
W 1985 r. ukończył studia na Wydziale Rolniczym Akademii Rolniczej we Wrocławiu, gdzie w 1998 r. uzyskał stopień doktora w dziedzinie nauk rolniczych i dyscyplinie naukowej kształtowania środowiska. Ukończył studia podyplomowe w obszarze gospodarki odpadami komunalnymi, postępowania z substancjami zagrażającymi wodzie, wody i środowiska, ekologii wód płynących. Brał udział w szkoleniach i kursach na temat kompleksowej gospodarki odpadami, postępowania z odpadami zawierającymi azbest, przepisów i rozporządzeń w gospodarce odpadami, procedur oddziaływania na środowisko.
Zainteresowania naukowe: projektowanie systemów gospodarowania odpadami na poziomie wojewódzkim i regionalnym, koncepcje funkcjonalne zakładów zagospodarowania odpadów komunalnych, rekultywacja i zagospodarowanie składowisk odpadów.
Hobby: ogrodnictwo, narciarstwo, turystyka.

Katarzyna Tokarczyk-Dorociak



22 stycznia 1975 r. /Świebodzice
W 2005 r. uzyskała tytuł doktora nauk rolniczych w dyscyplinie kształtowanie środowiska. Od 2005 r. jest adiunktem na Uniwersytecie Przyrodniczym we Wrocławiu. Laureatka nagrody fundacji im. Macieja Nowickiego dla najlepszych absolwentów wyższych uczelni w dziedzinie ochrony środowiska (2003). Z wyróżnieniem ukończyła ochronę środowiska na Akademii Rolniczej (część programu studiów realizowała na Brandenburskim Uniwersytecie Technicznym w Cottbus). W 2007 r. ukończyła studia podyplomowe „Urbanistyka i planowanie przestrzenne" na Politechnice Wrocławskiej. Odbyła staż w Fundacji Euronatur w Bonn na temat europejskiej polityki ochrony środowiska oraz staż „Programowanie i wydatkowanie funduszy strukturalnych w Saksonii" organizowany przez Saksońskie Ministerstwo Środowiska i Rolnictwa, Saksońskie Ministerstwo Gospodarki i Pracy, Saksoński Bank Odbudowy, Prezydium Rządu Powiatu Chemnitz). Pracowała także w Europejskim Centrum Proekologicznym. Jest założycielką Stowarzyszenia Środowisko dla Środowiska (www.sds.org.pl). Od 2011 r. należy do rady Fundacji „Bazalt" (www.bazalt.org.pl).
Zainteresowania naukowe: analiza wpływu działalności człowieka na różnorodność przyrodniczą i krajobrazową Doliny Baryczy, ochrona krajobrazu na obszarach parków krajobrazowych, rekultywacja i odzyskiwanie przestrzeni terenów zdegradowanych, szczególnie obszarów powydobywczych.
Hobby: literatura, muzyka, podróże.

Tomasz Tomaszewski



17 sierpnia 1966 r.
W latach 1991–1997 studiował rzeźbę w ASP we Wrocławiu. Dyplom magistra sztuki uzyskał w 1997 r., a pracę doktorską z dyscypliny sztuki piękne napisał w 2007 r. Tworzy rzeźby, kompozycje przestrzenne, instalacje. W 1996 r. zdobył I miejsce w konkursie na fontannę na Rynku we Wrocławiu (bez realizacji). W 1997 r. otrzymał I miejsce w konkursie na Izbę Pamięci Kręgu z Krzyżowej (realizacja w 1998 r.). W 2000 r. zajął II miejsce w konkursie na Cmentarz Nieistniejących Cmentarzy w Gdańsku, a w 2005 r. I miejsce w konkursie na Pomnik Wspólnej Pamięci we Wrocławiu (realizacja 2008 r.).
Zainteresowania naukowe: projektowanie rzeźby w przestrzeni architektonicznej, w krajobrazie.
Hobby: piłka nożna, pływanie, narty i muzyka.

Ewa Walter



25 kwietnia 1977 r. /Warszawa
Absolwentka kierunku architektura krajobrazu na Wydziale Ogrodnictwa i Architektury Krajobrazu SGGW w Warszawie. Tytuł doktora nauk technicznych uzyskała w 2007 r. na Wydziale Architektury Politechniki Krakowskiej. Pracuje w Instytucie Architektury Krajobrazu Uniwersytetu Przyrodniczego we Wrocławiu. Autorka

licznych artykułów z dziedziny gospodarowania wodami opadowymi na terenach zurbanizowanych.
Zainteresowania zawodowe: zagadnienia z zakresu zieleni na terenach zurbanizowanych w kontekście jej udziału w zrównoważonym funkcjonowaniu miasta, np. zrównoważone systemy drenażu, zielone dachy.
Hobby: turystyka piesza i rowerowa, wycieczki po górach, spływy kajakowe, fotografowanie dolnośląskiego krajobrazu, zamków i założeń pałacowo-parkowych.

Marta Weber-Siwirska



17 sierpnia 1973 r. /Wrocław
W 1996 r. otrzymała dyplom inżyniera na Wydziale Rolniczym Akademii Rolniczej (obecnie Uniwersytet Przyrodniczy) we Wrocławiu i rozpoczęła studia magisterskie na tej samej uczelni. Pracę magisterską dotyczącą drzew i krzewów rosnących na terenie Biskupina we Wrocławiu zrealizowała pod kierunkiem dr. Tadeusza Stepy w Katedrze Botaniki. W 1998 r. uzyskała tytuł magistra inżyniera w zakresie kształtowania terenów zieleni. Pracę doktorską „Naturalne obsiewanie się drzew i krzewów na terenie Wrocławia" napisała pod opieką prof. Mieczysława Czekalskiego w Katedrze Ogrodnictwa Akademii Rolniczej we Wrocławiu. Po obronie pracy doktorskiej w 2004 r. otrzymała tytuł doktora nauk rolniczych w zakresie agronomii. Od 2005 r. jest zatrudniona na stanowisku adiunkta w Instytucie Architektury Krajobrazu Uniwersytetu Przyrodniczego we Wrocławiu.
Zainteresowania naukowe: zagadnienia związane z zielenią miejską ze szczególnym uwzględnieniem roślinnych dachów oraz ogrodów wertykalnych.
Hobby: podróże.

Monika Ziemiańska



24 czerwca 1975 r. /Malczyce
W 1994 r. ukończyła Liceum Ogólnokształcące w Legnicy (klasa o profilu matematyczno-fizycznym). Po półrocznej ogrodniczej praktyce zawodowej w Niemczech rozpoczęła studia na Wydziale Rolniczym Wrocławskiej Akademii Rolniczej. W 1999 r. uzyskała tytuł inżyniera w zakresie ogrodnictwa, a w 2000 r. otrzymała tytuł magistra w zakresie kształtowania terenów zieleni. W czasie uzupełniających studiów magisterskich odbyła półroczną praktykę zawodową w Norwegii oraz Szkocji, pracując w gospodarstwach o profilu szkółkarskim oraz ogrodniczym. W 2000 r. rozpoczęła studia doktoranckie w dyscyplinie Kształtowania Środowiska na Wydziale Inżynierii Kształtowania Środowiska i Geodezji Akademii Rolniczej we Wrocławiu. W 2005 r. obroniła rozprawę doktorską i uzyskała stopień doktora nauk rolniczych w dyscyplinie kształtowanie środowiska, w specjalności architektura krajobrazu. Po obronie rozpoczęła pracę w Instytucie Budownictwa i Architektury Krajobrazu Akademii Rolniczej we Wrocławiu na stanowisku adiunkta (obecnie Instytut Architektury Krajobrazu Uniwersytetu Przyrodniczego we Wrocławiu, Wydział Inżynierii Kształtowania Środowiska i Geodezji).
Zainteresowania naukowe: założenia zieleni historycznej, drzewa w dużych aglomeracjach miejskich – zmiany w strukturze, badania nad kondycją i wiekiem drzew (m.in. za pomocą rezystografu), zagadnienia związane z pracami wykonawczymi w architekturze krajobrazu.
Hobby: Wrocław – historia i zmiany zachodzące w strukturze miasta, podróże, arborystyka.

WYKAZ PRACOWNIKÓW INSTYTUTU ARCHITEKTURY KRAJOBRAZU W LATACH 2000–2011

(życiorysy podano według stanu zatrudnienia na 30 listopada 2011)

L.p.	Imię i nazwisko pracownika	Zatrudnieni w IAK*
1.	Kamila Adamczyk, dr inż.	2011–
2.	Piotr Błażejewski, prof. dr hab.	2006–
3.	Anna Bocheńska-Skałecka, dr inż. arch.	2010–
4.	Zuzanna Borcz, prof. dr hab. inż. arch.	2006–
5.	Anna Borcz, dr	2006–
6.	Monika Brodzka, mgr inż.	2009–
7.	Jacek Burdziński, dr inż. arch.	2006–
8.	Halina Celmer	2010–
9.	Kazimierz Chmura, dr hab. inż.	2010–
10.	Elżbieta Chylińska, dr inż.	2010–2010
11.	Zenobiusz Dmowski, prof. dr hab. inż.	2010–
12.	Andrzej Drabiński, prof. dr hab. inż.	2006–
13.	Alina Drapella-Hermansdorfer, dr hab. inż. arch.	2006–
14.	Maciej Filipiak, dr hab.	2011–
15.	Franciszek Gospodarczyk, prof. dr hab. inż.	2006–2009
16.	Alojzy Gryt, prof. dr hab.	2006–2009
17.	Renata Gubańska, dr inż. arch.	2006–
18.	Janusz Gubański, dr inż.	2006–
19.	Andrzej Hajewski, mgr inż. arch.	2006–2006
20.	Bartosz Jawecki, dr inż.	2006–
21.	Justyna Jaworek-Sztejn, dr inż.	2011–
22.	Jolanta Just-Maruszewska, inż.	2006–
23.	Marek Krukowski, dr	2006–2011
24.	Alicja Krzemińska, dr hab.	2006–2010
25.	Zbigniew Kuriata, dr inż.	2006–
26.	Beata Kwiecień, inż.	2006–
27.	Aleksandra Lis, dr inż. arch.	2006–
28.	Marek Lorenc, prof. dr hab.	2006–
29.	Jacek Markowski, dr inż.	2006–
30.	Artur Majchrzak, mgr inż.	2006–
31.	Irena Niedźwiecka-Filipiak, dr hab. inż. arch.	2006–
32.	Michael Link, dr	2008–2010
33.	Lech Nowak, prof. dr hab. inż.	2010–
34.	Tomasz Nowak, dr hab.	2006–
35.	Paweł Ogielski, dr inż. arch.	2006–2006
36.	Iwona Orzechowska-Szajda, dr inż.	2010–
37.	Łukasz Pardela, dr inż.	2011–
38.	Maciej Piotrowski, dr inż.	2010–
39.	Ewa Podhajska, dr inż.	2007–
40.	Anna Podolska, dr inż.	2009–
41.	Jerzy Potyrała, dr inż. arch.	2006–
42.	Małgorzata Rojek, dr inż.	2006–2007
43.	Marcin Sobota, dr	2007–
44.	Elżbieta Szopińska, dr	2006–
45.	Marek Staffa, dr inż. arch	2006–2011
46.	Paweł Szyszkowski, dr inż.	2010–
47.	Katarzyna Tokarczyk-Dorociak, dr inż.	2006–
48.	Tomasz Tomaszewski, dr	2011–
49.	Ewa Walter, dr inż.	2007–
50.	Marta Weber-Siwirska, dr inż.	2006–
51.	Marcin Włodarczak	2009–

* od 01.09.2006 roku

L.p.	Imię i nazwisko pracownika	Zatrudnieni w IAK*
52.	Monika Ziemiańska, dr inż.	2006–
53.	Andrzej Ziemiański, dr inż. arch.	2006–2006
54.	Magdalena Zienowicz, dr inż.	2009–
55.	Justyna Zygmunt-Rubaszek, dr inż. arch.	2007–

DOKTORANCI

- Kamila Adamczyk, mgr inż. (2006–2011)
- Monika Brodzka, mgr inż. (2007–2009)
- Aleksandra Danielak, mgr inż. (2007–2009)
- Anna Dzikowska, mgr inż. (2007–2010)
- Agnieszka Faron-Okoniewska, mgr inż. (2007–)
- Justyna Jaworek-Sztejn, mgr inż. (2006––2010)
- Dorota Kempa, mgr inż. (2008–2009)
- Elżbieta Krawczyk, mgr inż. (2008–)
- Magdalena Medwecka-Szklanna, mgr inż. (2007–)
- Ewelina Ochotna, mgr inż. (2010–2011)
- Iwona Orzechowska-Szajda, mgr inż. (2005––2010)
- Łukasz Pardela, mgr inż. (2005–2010)
- Monika Pec-Święcicka, mgr inż. (2007–)
- Anna Pochwała, mgr inż. (2010–)
- Anna Podolska, mgr inż. (2005–2009)
- Anna Popów-Nowicka, mgr inż. (2005–2009)
- Maria Solecka, mgr inż. (2010–)
- Krzysztof Stępień, mgr inż. (2009–)
- Martyna Surma, mgr inż. (2009–)
- Urszula Szachowicz, mgr inż. (2005–2009)
- Jan Sztejn, mgr inż. (2006–)

OSOBY WSPÓŁPRACUJĄCE PRZY TWORZENIU RAM DYDAKTYCZNYCH KIERUNKU ARCHITEKTURA KRAJOBRAZU (spoza AK)

- Włodzimierz Białczyk, prof. dr hab. inż.
- Ewa Bylińska, prof. dr hab.
- Alicja Czamara, prof. dr hab. inż.
- Stanisław Kostrzewa, prof. dr hab. inż.
- Artur Kwaśniewski, dr inż. arch.
- Stanisława Licznar, prof. dr hab.
- Janusz Łomotowski, prof. dr hab. inż.
- Leszek Maluga, dr hab. inż. arch.
- Hanna Marszałek, dr inż.
- Mirosław Przyłęcki, dr hab. inż. arch
- Klara Tomaszewska, dr hab. inż.
- Zofia Więckowicz, prof. dr hab. inż.

DZIAŁALNOŚĆ ORGANIZACYJNA PRACOWNIKÓW JEDNOSTKI

Udział we władzach i komisjach Uczelni i Wydziału

- prof. dr hab. inż. Zuzanna Borcz:
  - członek rady programowej kierunku architektura krajobrazu;
- dr hab. inż. Kazimierz Chmura:
  - członek Wydziałowej Komisji Badań Naukowych,
  - członek Wydziałowej Komisji Kadry Naukowej,
  - członek Wydziałowego Zespołu ds. II wydania Dziejów Uczelni i Kroniki Wydziału za lata 2006–2010;
- prof. dr hab. inż. Zenobiusz Dmowski:
  - wiceprzewodniczący Senackiej Komisji Dyscyplinarnej dla Nauczycieli Akademickich,
  - członek Komisji Rektorskiej ds. budowy Centrum Dydaktyczno-Badawczego Energii Odnawialnej,
  - członek Wydziałowej Komisji Spraw Studenckich i Nauczania,
  - członek dziekańskiej Komisji ds. Remontów;
- prof. dr hab. inż. Andrzej Drabiński:
  - prorektor ds. rozwoju i informatyzacji uczelni,
  - członek Senatu Uczelni,
  - członek Senackiej Komisji Statutowej,
  - członek Senackiej Komisji Finansów,
  - przewodniczący Doraźnej Komisji Senackiej ds. Strategii Rozwoju Uczelni,
  - członek Rady programowej dla kierunku architektura krajobrazu,
  - członek Wydziałowej Komisji Statutowej,
  - członek Wydziałowego Zespołu ds. II wydania Dziejów Uczelni i Kroniki Wydziału za lata 2006–2010.
- dr inż. Zbigniew Kuriata:
  - członek rady programowej kierunku architektura krajobrazu;
- prof. dr hab. Marek Lorenc:
  - prodziekan ds. kierunku architektura krajobrazu,

  - członek Rektorskiej Komisji ds. Współpracy z Zagranicą i Regionem oraz Stypendium im. Profesora Stanisława Tołpy,
  - przewodniczący Komisji Dziekańskiej ds. Współpracy z Zagranicą,
  - przewodniczący rady programowej kierunku architektura krajobrazu;
- prof. dr hab. inż. Lech Nowak:
  - członek komisji rektorskiej ds. RZD,
  - członek Wydziałowej Komisji ds. Nagród i Odznaczeń,
  - członek Wydziałowej Komisji ds. Uruchomienia Stacji Energii Odnawialnej w Samotworze,
  - członek Wydziałowej Komisji Finansowej;
- dr hab. inż. Tomasz Nowak:
  - członek rady programowej kierunku architektura krajobrazu;
- dr hab. inż. arch. Irena Niedźwiecka-Filipiak:
  - członek Zespołu ds. Strategii Wydziału na lata 2007–2013,
  - członek Komisji Dziekańskiej ds. Nagród i Odznaczeń,
  - członek rady programowej kierunku architektura krajobrazu;
- dr inż. Paweł Szyszkowski:
  - pełnomocnik rektora ds. odpadów.

Członkostwo w komitetach, komisjach, radach i sekcjach naukowych

- dr inż. arch. Anna Bocheńska-Skałecka:
  - Dolnośląska Izba Architektów;
- prof. dr hab. inż. arch. Zuzanna Borcz:
  - Komitet Techniki Rolniczej PAN, Sekcja Budownictwa Rolniczego i Infrastruktury,
  - European Council of Landscape Architecture Schols,
  - Redaktor naczelny kwartalnika „Architektura Krajobrazu – Landscape Architecture”,
  - Rada Naukowa Acta Scientarum Polonorum, Architektura,
  - Stowarzyszenie Polskich Architektów Krajobrazu.
- dr Anna Borcz:
  - Międzynarodowy Związek Pracowników Kultury i Sztuki „MARKIS”,
  - Europejskie Stowarzyszenie Ekologów,
  - Dolnośląskie Międzynarodowe Stowarzyszenie Tradycji Regionalnych i Narodowych,
  - Międzynarodowa Organizacja Malarzy „Krug”;
- mgr inż. Monika Brodzka:
  - Stowarzyszenie Polskich Architektów Krajobrazu,
  - Polska Asocjacja Ekologii Krajobrazu;
- dr inż. arch. Jacek Burdziński:
  - Stowarzyszenie Polskich Architektów Krajobrazu;
- dr hab. inż. Kazimierz Chmura:
  - Komisja Nauk Rolniczych PAN O/Wrocław,
  - Polskie Towarzystwo Agronomiczne;
- prof. dr hab. inż. Zenobiusz Dmowski:
  - Komisja Nauk Rolniczych PAN O/Wrocław,
  - Polskie Towarzystwo Agronomiczne;
- prof. dr hab. inż. Andrzej Drabiński:
  - Komitet Melioracji i Inżynierii Środowiska Rolniczego PAN,
  - Sekcja Architektury Krajobrazu Komisji Architektury i Urbanistyki PAN O/Wrocław,
  - Rada Naukowa kwartalnika „Architektura Krajobrazu – Landscape Architecture”,
  - Rada Programowa kwartalnika „Wiadomości Melioracyjne i Łąkarskie”,
  - Rada Dolnośląskiego Zespołu Parków Krajobrazowych,
  - Prezes Stowarzyszenia Polskich Architektów Krajobrazu;
- dr hab. inż. arch. Alina Drapella-Hermansdorfer:
  - Rada Naukowa kwartalnika „Architektura Krajobrazu – Landscape Architecture”,
  - Sekcja Architektury Krajobrazu Komisji Architektury i Urbanistyki PAN O/Wrocław,
  - Stowarzyszenie Polskich Architektów Krajobrazu;
- prof. dr hab. inż. Franciszek Gospodarczyk:
  - Stowarzyszenie Polskich Architektów Krajobrazu;
- dr inż. Janusz Gubański:
  - Stowarzyszenie Polskich Architektów Krajobrazu;
- dr inż. arch. Renata Gubańska:
  - Kolegium redakcyjne kwartalnika „Architektura Krajobrazu – Landscape Architecture”,
  - ICOMOS – Międzynarodowa Rada Ochrony Zabytków i Miejsc Historycznych,
  - Stowarzyszenie Polskich Architektów Krajobrazu;

- dr inż. arch. Aleksandra Lis:
  - IAPS (International Association for People-Environmental Studies);
- dr Marek Krukowski:
  - Stowarzyszenie Polskich Architektów Krajobrazu;
- dr inż. Zbigniew Kuriata:
  - Polskie Towarzystwo Geograficzne, Komisja Krajobrazu Kulturowego,
  - Stowarzyszenie Polskich Architektów Krajobrazu,
  - Dolnośląska Izba Inżynierów Budownictwa,
  - Zespół Doradczy ds. zachowania Dziedzictwa Kulturowego Wsi i Ochrony Wiejskiego Krajobrazu (przy Wojewodzie Opolskim);
- prof. dr hab. Marek Lorenc:
  - Komisja Nauk o Ziemi PAN O/Wrocław.
- dr inż. Jacek Markowski:
  - Stowarzyszenie Polskich Architektów Krajobrazu.
- dr hab. inż. arch. Irena Niedźwiecka-Filipiak:
  - ECOWAST – Europejski Ruch Odnowy Wsi i Małych Miast,
  - Sekretarz Generalny Stowarzyszenia Polskich Architektów Krajobrazu,
  - Stowarzyszenie Ochrony Krajobrazu i Architektury Sudetów,
  - Kolegium redakcyjne kwartalnika „Architektura Krajobrazu – Landscape Architecture”,
  - Wojewódzka Rada Ochrony Zabytków (przy Opolskim Wojewódzkim Konserwatorze Zabytków),
  - Zespół Doradczy ds. zachowania Dziedzictwa Kulturowego Wsi i Ochrony Wiejskiego Krajobrazu (przy Wojewodzie Opolskim),
  - Ekspert Państwowej Komisji Akredytacyjnej,
  - ICOMOS – Międzynarodowa Rada Ochrony Zabytków i Miejsc Historycznych;
- prof. dr hab. inż. Lech Nowak:
  - Polskie Towarzystwo Agronomiczne,
  - Polskie Towarzystwo Inżynierii Ekologicznej,
  - Polskie Towarzystwo Substancji Humusowych;
- dr hab. Tomasz Nowak, prof. wizytujący:
  - Polskie Towarzystwo Botaniczne,
  - Polskie Towarzystwo Dendrologiczne,
  - Międzynarodowe Towarzystwo Upraw Bezglebowych;
- dr inż. arch. Jerzy Potyrała:
  - Dolnośląska Izba Architektów,
  - Stowarzyszenie Polskich Architektów Krajobrazu, Prezes Oddziału Dolnośląskiego;
- dr inż. arch. Justyna Zygmunt-Rubaszek:
  - Dolnośląska Izba Architektów,
  - Stowarzyszenie Polskich Architektów Krajobrazu;
- dr Marcin Sobota:
  - Stowarzyszenie Polskich Architektów Krajobrazu;
- dr Elżbieta Szopińska:
  - Polskie Towarzystwo Botaniczne,
  - Polskie Towarzystwo Dendrologiczne,
  - Stowarzyszenie Inżynierów i Techników Ogrodnictwa NOT,
  - Sekcja Architektury Krajobrazu Komisji Architektury i Urbanistyki PAN O/Wrocław;
- dr inż. arch. Marek Staffa:
  - Stowarzyszenie Polskich Architektów Krajobrazu,
  - Stowarzyszenie Ochrony Krajobrazu i Architektury Sudetów,
  - Kolegium redakcyjne „Gazety Górskiej”,
  - Kolegium redakcyjne „Słownika geografii turystycznej Sudetów”;
- dr inż. Katarzyna Tokarczyk-Dorociak:
  - Stowarzyszenie „Środowisko dla środowiska”;
- dr inż. Ewa Walter:
  - Stowarzyszenie Polskich Architektów Krajobrazu.
  - Prezes Stowarzyszenia „Zielone dachy”;
- dr inż. Marta Weber-Siwirska:
  - Stowarzyszenie Polskich Architektów Krajobrazu;
- dr inż. Monika Ziemiańska:
  - Międzynarodowe Towarzystwo Uprawy i Ochrony Drzew,
  - Polskie Towarzystwo Botaniczne,
  - Federacja Arborystów Polskich,
  - Polski Klub Ekologiczny,
  - Stowarzyszenie Polskich Architektów Krajobrazu;

- dr inż. arch. Magdalena Zienowicz:
  - Dolnośląska Izba Architektów;
- dr inż. arch. Justyna Zygmunt-Rubaszek
  - Dolnośląska Izba Architektów.

DODATKOWE KWALIFIKACJE PRACOWNIKÓW IAK

Ośmioro pracowników instytutu posiada specjalistyczne uprawnienia zawodowe:

- dr inż. arch. Anna Bocheńska-Skałecka – uprawnienia do projektowania bez ograniczeń w specjalności architektonicznej, nr 52/08/DOIA,
- prof. dr hab. inż. arch. Zuzanna Borcz – uprawnienia budowlane nr 104/64,
- dr inż. arch. Jacek Burdziński – uprawnienia do projektowania bez ograniczeń w specjalności architektonicznej, nr 277/01/DUW,
- prof. dr hab. inż. Andrzej Drabiński – rzeczoznawca SITWM NOT w zakresie melioracji wodnych w specjalności stawów rybnych, nr 1238, 1983 r.,
- dr inż.. Zbigniew Kuriata – uprawnienia konstrukcyjno-budowlane nr 56/86/UW.
- dr inż. arch. Jerzy Potyrała – uprawnienia do projektowania bez ograniczeń w specjalności architektonicznej, nr 564/87/DUW,
- dr inż. arch. Justyna Zygmunt-Rubaszek – uprawnienia do projektowania bez ograniczeń w specjalności architektonicznej, nr 160–01/DOIA,
- dr inż. arch. Magdalena Zienowicz – uprawnienia do projektowania bez ograniczeń w specjalności architektonicznej, nr 18/02/DOIA.

Absolwenci kierunku



WROCŁAW 2000–2010

10 Lat kierunku studiów

architektura krajobrazu

na Uniwersytecie Przyrodniczym we Wrocławiu



Absolwenci jednolitych studiów magisterskich 2008

KIERUNEK ARCHITEKTURA KRAJOBRZU

Jednolite stacjonarne studia magisterskie

Rocznik 2005

1. Bachor Katarzyna
2. Baran Eliza
3. Bartman Marcelina
4. Bełza Kornelia
5. Berlik Aleksandra
6. Białek Małgorzata
7. Błach Michał
8. Błaszczyk Magdalena
9. Bogucka Dominika
10. Borajkiewicz Magdalena
11. Borek Agata
12. Brodzka Katarzyna
13. Bronikowska Agata
14. Budny Michał
15. Cała Anna
16. Chwiszczuk Anna
17. Cichocki Maciej
18. Ciepichał Paulina
19. Cwynar Joanna
20. Czajkowska Bożena
21. Drejer Beata
22. Folgier Dominika
23. Furyk Katarzyna
24. Gorzko Dominika
25. Grodecka Anna
26. Grotowska Marta
27. Halikowska Magda
28. Hejna Małgorzata
29. Henzel Dominika
30. Huminiak Joanna
31. Jaros Agnieszka
32. Jurkowska Justyna
33. Kaczmarek Natalia
34. Kalbarczyk Joanna
35. Klejster Monika
36. Knop Magdalena
37. Kochanowska Urszula
38. Kocjan Sabina
39. Kowalczyk Anna
40. Kozłowska Ewa
41. Krawczyk Joanna
42. Krop Dominika
43. Krzyżak Marta
44. Kuśmierczyk Angelika
45. Kwiecień Marta
46. Lenk Justyna
47. Lewandowski Wiktor
48. Łanda Monika
49. Łatkowska Iga

50. Mackiewicz Kinga
51. Mamzer Anna
52. Marciniak Wioletta
53. Martynowska Małgorzata
54. Mikos Małgorzata
55. Orzechowska Iwona
56. Pajdo Edyta
57. Pakuła Iwona
58. Panasiuk Aneta
59. Pardela Łukasz
60. Pinkosz Monika
61. Podhajska-Tyszkowska Maria
62. Połeć Urszula
63. Popiel Michał
64. Popów-Nowicka Anna
65. Przesmycka Katarzyna
66. Rokujżo Dorota
67. Rosińska Joanna
68. Rymarowicz Paweł
69. Sajdak Ewa
70. Siwik Piotr
71. Skiba Maciej
72. Sokołowska Barbara
73. Szachowicz Urszula
74. Szajda Ewelina
75. Szulc Maria
76. Szymczak Katarzyna
77. Śliwińska Marta
78. Terpińska Kaja
79. Trudzińska Alicja
80. Tyc Joanna
81. Walczak Ewa
82. Walenców Katarzyna
83. Wolak Karolina
84. Wróbel Karolina
85. Wydra Dorota
86. Zgrajka Anna

Rocznik 2006

1. Adamczyk Kamila
2. Asfeld Piotr
3. Banasiak Agnieszka
4. Biadacz Monika
5. Bielska Karolina
6. Bieszczad Teresa
7. Borecka Justyna
8. Brycka Sylwia
9. Cabanek Agata
10. Chmiel Agnieszka
11. Cioroch Aleksandra
12. Cydzik Anna
13. Figlarska Kamila
14. Fuchs Marta
15. Gajewska Marta
16. Golczyk Dominika
17. Góra Anna
18. Grotowska Emilia
19. Helman Michał
20. Iwanicka Paulina
21. Iwańska Katarzyna
22. Januś Maciej
23. Jaszczyńska Dorota
24. Jaworek Justyna
25. Juzwa Marcin
26. Kalus Wojciech
27. Kania Agata
28. Kapuścińska Jolanta
29. Karasek Katarzyna
30. Kobiałkowska Katarzyna
31. Koczura Ewa
32. Kościukiewicz Anna
33. Kowalska Ewa
34. Kowalska Monika
35. Koziarzewski Sebastian
36. Krupa Aleksandra
37. Krupa Anna
38. Kulesza Aneta
39. Kuriata Michał
40. Lebdowicz Monika
41. Lubieniecka Dorota
42. Majeryk Karolina
43. Mączka Paulina
44. Nowak Karolina
45. Nowosielska Maja
46. Orczykowski Tomasz
47. Ornatowska Barbara
48. Orzechowska Agnieszka
49. Pielichowska Iwona
50. Pluskota Magdalena
51. Połatajko Alicja
52. Przybył Marta
53. Raduchowski Michał
54. Rembielak Izabela
55. Rokita Arleta
56. Rosińska Anna
57. Rozwadowska Natalia
58. Ruczyński Michał
59. Seidel Anna
60. Siczek Joanna
61. Sikora Marcjanna
62. Sikorska Agnieszka
63. Słowińska Aleksandra
64. Sobolska Kornelia
65. Solecka Elżbieta

66. Stolarczyk Agata
67. Strojna Róża
68. Szczerbik Katarzyna
69. Szczęch Amelia
70. Sztejn Jan
71. Szymanek Monika
72. Talarek-Ciepła Marta
73. Wąs Izabela
74. Wężgowiec Adrian
75. Wnuk Katarzyna
76. Wodzicki Rafał
77. Zahuta Magdalena
78. Zielińska Agata
79. Zielińska Karolina

Rocznik 2007

80. Andrzejewska Anna
81. Arndt Aleksandra
82. Bagińska Magdalena
83. Bajorek Katarzyna
84. Barabasz Dominika
85. Bączkowska Katarzyna
86. Bąk Dorota
87. Białek Aleksandra
88. Bieleń Agata
89. Bobnis-Brach Anna
90. Bochyński Tomasz
91. Boczarska Anna
92. Brodzka Monika
93. Bzowski Daniel
94. Czajowski Michał
95. Czech Michał
96. Czeredrecka Anna
97. Danielak Aleksandra
98. Dawidowicz Michał
99. Drozd Franciszka
100. Duś Karolina
101. Dzikowska Anna
102. Faron Agnieszka
103. Fedoruk Anna
104. Filipiak Cynthia
105. Gajda Justyna
106. Gajdzis Agnieszka
107. Garczarek Bartosz
108. Gaweł Magdalena
109. Glinka Agata
110. Górny Arkadiusz
111. Janusz Anna
112. Jarocka Magdalena
113. Jaworska-Bzdyl Anita
114. Jędrzejczyk Emilia
115. Jurczenko Iwona
116. Kacprzyk Sonia
117. Kamińska Dorota
118. Karpińska Anna
119. Karwat Katarzyna
120. Knycz Marta
121. Korpal Katarzyna
122. Kosowska Ewelina
123. Kret Piotr
124. Król Joanna
125. Krzywka Michał
126. Krzyżosiak Anna
127. Kucharski Dawid
128. Kulig Kamila
129. Kulik Marta
130. Kunce Joanna
131. Kuriata Aleksandra
132. Lis Joanna
133. Łakomy Katarzyna
134. Mackiewicz Magdalena
135. Macyszyn Alicja
136. Maczuga Aneta
137. Maj Joanna
138. Majchrzycki Bartosz
139. Marchewicz Joanna
140. Mateusiak Katarzyna
141. Mazurek Patrycja
142. Michlik Agnieszka
143. Mindzio Izabela
144. Młynarczyk Ewa
145. Mucha Filip
146. Niedzielski Paweł
147. Nowakowska Dominika
148. Pec Monika
149. Perucka Honorata
150. Pietraszko Katarzyna
151. Pietrzak Aleksandra
152. Pióro Halina
153. Popardowska Bożena
154. Popow Małgorzata
155. Rupa Justyna
156. Rurarz Marta
157. Sawicka Justyna
158. Serafin Patrycja
159. Sokołowska Gabriela
160. Stelmach Maciej
161. Stępień Karolina
162. Stępniak Ilona
163. Strycharska Karolina
164. Szumski Robert
165. Szwarczewska Urszula
166. Szymanek Kamila
167. Szymańska Katarzyna

168. Śnieżyk Paulina
169. Trawińska Dorota
170. Tronina Tomasz
171. Truchan Sandro
172. Trzemżalska Magdalena
173. Trzonkowski Wojciech
174. Tyczyński Zbigniew
175. Walczak Marlena
176. Walkowska Joanna
177. Wawrzyniak Patrycja
178. Wejksznia Anna
179. Wieczorek Joanna
180. Więcek Katarzyna
181. Winiarska Aneta
182. Wituszyńska Marta
183. Włodarczak Karolina
184. Wojs Małgorzata
185. Wojtyla Aneta
186. Woś Alicja
187. Woźniak Dorota
188. Woźniak Grzegorz
189. Wrzesiński Grażyna
190. Zapała Urszula
191. Żurawska Agnieszka
192. Żytkiewicz Marta

Rocznik 2008

1. Adamska Anna
2. Bałanda Agnieszka
3. Bartczak Weronika
4. Bożyk Bartosz
5. Brocka Anita
6. Brodziak Aleksandra
7. Chojnowska Urszula
8. Chomiak Agata
9. Czarnecka Agnieszka
10. Ćwiek Magdalena
11. Daleczko Magdalena
12. Dałek Irena
13. Dąbrowska Elżbieta
14. Dobosz Martyna
15. Dudyńska Anna
16. Dudzik Paulina
17. Durkalec Marzena
18. Dworniczak Łukasz
19. Dziwińska Agnieszka
20. Fatla Kinga
21. Figura Jakub
22. Fiszkal Alina
23. Fura Aleksandra
24. Garbulińska Magda
25. Garniec Grzegorz
26. Gierakowska Marta
27. Gizowski Piotr
28. Gorący Maria
29. Gorczyńska Małgorzata
30. Gorczyńska Ewelina
31. Grabowicz Monika
32. Grabowska Emilia
33. Grobelna Agata
34. Grzesiak Elpida
35. Hałuszczak Anna
36. Hanas Ewelina
37. Jagodziński Michał
38. Janusz Małgorzata
39. Jany Aleksandra
40. Jarocka Agnieszka
41. Jaszczyński Łukasz
42. Jaworska Agata
43. Kaczmarzyk Monika
44. Kalita Maciej
45. Kałużna Kamila
46. Kamieńska Alicja
47. Kaźmierczak Dominika
48. Kempa Dorota
49. Klinszport Paweł
50. Kliś Karolina
51. Kluz Katarzyna
52. Kołodziej Joanna
53. Koniecka Joanna
54. Kończak Sebastian
55. Krajewski Piotr
56. Krystkowiak Jakub
57. Latarowska Aneta
58. Lentner Urszula
59. Macioł Monika
60. Madajewska Joanna
61. Magda Natalia
62. Majnusz Hanna
63. Makowska Izabela
64. Malik Katarzyna
65. Malkusz Grzegorz
66. Marchewka Karolina
67. Marchewka Karina
68. Marcinkiewicz Karolina
69. Marcinkowska Joanna
70. Michalewski Marcin
71. Michalska Izabela
72. Napiórkowska Aleksandra
73. Nenycz Marta
74. Niemiec Justyna
75. Nowak Mariola
76. Nowicka Anna
77. Opiela Joanna

78. Osińska-Górnik Amelia
79. Partyczyńska Marta
80. Patrzałek Witalis
81. Piechowicz Grzegorz
82. Pietraszczyk Marcela
83. Piętka Karolina
84. Piotrowska Hanna
85. Pleśniak Maria
86. Przybyła Justyna
87. Rapacz Barbara
88. Rosłan Aleksandra
89. Rosowska Agnieszka
90. Rozalski Szymon
91. Różańska Ewelina
92. Rudyk Paulina
93. Sałacińska Małgorzata
94. Sieledczyk Małgorzata
95. Sieradzan Katarzyna
96. Skarżyński Daniel
97. Skoczylas Krzysztof
98. Skorupa Justyna
99. Skrzek Paulina
100. Sobota Karolina
101. Sroka Patrycja
102. Starzyński Jacek
103. Suliga Marta
104. Szarawarski Łukasz
105. Szwarc Anna
106. Szymańska Małgorzata
107. Taborska Marta
108. Tomkiewicz Emilia
109. Trzebińska Justyna
110. Tyc Małgorzata
111. Tyde Ewa
112. Tylczyńska Edyta
113. Tyszko Anna
114. Wach Oliwia
115. Wanic Adriana
116. Wićko Małgorzata
117. Więckowska Katarzyna
118. Woszczyk Justyna
119. Zając Sabina
120. Zarzycka Aneta
121. Zembroń Katarzyna
122. Ziółkowska Anna
123. Zygmanowska Hanna
124. Żołna Joanna

Rocznik 2009

1. Antczak Katarzyna
2. Bartula Anna
3. Bazylak Monika
4. Błasiak Michał
5. Bojakowska Aleksandra
6. Borkowska Maria
7. Borkowska Kinga
8. Borowiec-Potępa Agata
9. Byra Karolina
10. Chrzanowski Bartosz
11. Cieciak Marta
12. Cygan Dorota
13. Czekajło Urszula
14. Dąbek Magdalena
15. Dobosz Agata
16. Domaradzka Anna
17. Domka Ewelina
18. Dorosz Martyna
19. Dubiel Ewa
20. Dziedzic Katarzyna
21. Dziurkowska Dorota
22. Dżuła Małgorzata
23. Fatyga Marcin
24. Fennig Agata
25. Florek Justyna
26. Furtak Małgorzata
27. Gąsior Marta
28. Gillner Emilia
29. Gorzko Sylwia
30. Grajek Aleksandra
31. Hammer Agnieszka
32. Heltman Beata
33. Hulewicz Małgorzata
34. Huskiewicz Przemysław
35. Issel Antoni
36. Jaśkiewicz Anna
37. Jerzyk Kamil
38. Józefczuk Jakub
39. Kamińska Aleksandra
40. Kamińska Aleksandra
41. Karlicka Alicja
42. Kisielewicz Agnieszka
43. Kochniarczyk Kamila
44. Kocuj Wojciech
45. Kokot Weronika
46. Kokotowska Liliana
47. Kołodziejczak Piotr
48. Korpanty Agnieszka
49. Kowalczyk Aneta
50. Kowalska Anna
51. Kowalski Roman
52. Kubieniec Magdalena
53. Kubik Katarzyna
54. Kudełka Kamila
55. Kumor Joanna

56. Kurpiela Justyna
57. Kwolek Joanna
58. Lewicka-Inglot Olga
59. Lubczyńska-Kulbaka Aldona
60. Machowiak Martyna
61. Makowski Łukasz
62. Marcol Weronika
63. Mikołajczyk Kamila
64. Miller-Kuriata Agata
65. Miturski Jakub
66. Morawiec Joanna
67. Niedźwiecki Filip
68. Niemczyk Karolina
69. Nocuń Izabela
70. Ozimina Maria
71. Pantol Marta
72. Pasierbek Anna
73. Pasternak Alicja
74. Pawlonka Marek
75. Pieniawska Katarzyna
76. Pinkosz Iwona
77. Piórek Sonia
78. Podgórska Elżbieta
79. Poprawska Paulina
80. Radwan Anna
81. Remiszewska Małgorzata
82. Rogowska Emilia
83. Rybak Liliana
84. Sadowska Marta
85. Serafin Adam
86. Stępień Krzysztof
87. Strzelecka Karolina
88. Surma Martyna
89. Szałek Małgorzata
90. Szczygłowska-Gracz Agata
91. Szymanowicz Lucyna
92. Świderek Agnieszka
93. Turek Anna
94. Wencel Joanna
95. Wieszczeczyńska Katarzyna
96. Winkiel Anna
97. Witecka Małgorzata
98. Woldemichael Karolina
99. Woś-Ściegienko Justyna
100. Wróblewski Grzegorz
101. Zabrzewska Agnieszka
102. Zemlak Emilia
103. Zielińska Monika

Rocznik 2010

1. Aleksandrowska Ewa
2. Ambroży Adetokunbo
3. Bajowska Joanna
4. Balkowska Maria
5. Bąkowski Jan
6. Bełezina-Ribeiro Natalia
7. Boguś Justyna
8. Borowiak Tomasz
9. Bysiak Artur
10. Czajkowski Maciej
11. Czerwonka Aleksander
12. Duda Anna
13. Dudek Dorota
14. Dul Magdalena
15. Dunajewski Wojciech
16. Dydo Aleksandra
17. Dziąsko Paulina
18. Florków Aleksandra
19. Ganowska Małgorzata
20. Giełzak Agata
21. Grecka Kamila
22. Hechmann Monika
23. Herl Michał
24. Iwanowski Konrad
25. Jakubek Beata
26. Jakubus Natalia
27. Jeż Katarzyna
28. Jukowska Ewa
29. Kałwa Anna
30. Karczewska Joanna
31. Kmiecik Agnieszka
32. Kolińska Katarzyna
33. Kozerska Katarzyna
34. Krajewska Małgorzata
35. Krężel Agata
36. Krzemień Paulina
37. Kwiatkowska Edyta
38. Kwiatkowski Rafał
39. Lenartowicz Katarzyna
40. Lipińska Magdalena
41. Łatkiewicz Łukasz
42. Magierło Justyna
43. Malicka Paulina
44. Matusewicz Paulina
45. Mendak Anna
46. Mikołajczyk Malwina
47. Miszczyk Iwona
48. Mróz Magdalena
49. Nowak Julianna
50. Ochotna Ewelina
51. Pacek Małgorzata
52. Pachanowska Monika
53. Październik Ewa
54. Pochwała Anna

55. Ptaszyński Maciej
56. Robak Katarzyna
57. Romach Mateusz
58. Rutkowski Bartłomiej
59. Rybak Sylwia
60. Sawiński Maciej
61. Socha Katarzyna
62. Solecka Maria
63. Stasieńko Alina
64. Szendi Anna
65. Szymszon Elżbieta
66. Tabaka Ilona
67. Tomczyk Karolina
68. Waś Barbara
69. Wąsińska Marta
70. Wojciechowska Anna
71. Zagórska Magdalena

Dwustopniowe studia niestacjonarne

Rocznik 2005 – I stopień

1. Adamus Anna
2. Florkiewicz Agata
3. Furkal Grzegorz
4. Gajda Dorota
5. Gawroński Marek
6. Gierus Justyna
7. Głowacz Bartosz
8. Grolik Monika
9. Grzybczak Adam
10. Janczyński Krystian
11. Jankowska Aneta
12. Kardyka Aleksandra
13. Kowalewska Jolanta
14. Krupa Agnieszka
15. Kucharek Dominika
16. Kusińska Ewa
17. Nitkiewicz Olga
18. Ostaszewska Iwona
19. Ruszel Grzegorz
20. Skonieczna Weronika
21. Sobecka Magdalena
22. Sosiński Rafał
23. Szpulewska Katarzyna
24. Szwarczewska Katarzyna
25. Szymczyk Aneta
26. Szymczyk Edyta
27. Wachowiak Marta
28. Zielińska Katarzyna
29. Rocznik 2006 – I stopień
30. Adamowicz Agnieszka
31. Bednarska Mariola
32. Drozd Agnieszka
33. Filipek Marta
34. Fiołka Krzysztof
35. Furkal Grzegorz
36. Gierus Justyna
37. Idaczyk Magdalena
38. Jasińska Kazimiera
39. Kardyka Aleksandra
40. Kaczmarek Marta
41. Kieżyńska Anna
42. Kisielewicz Marta
43. Kochanowska Marta
44. Krej Anna
45. Lagner Marta
46. Łopusińska Karolina
47. Możdrzech Ilona
48. Nienartowicz Paulina
49. Popłonyk Joanna
50. Rakowski Wojciech
51. Romańczyk Monika
52. Salski Rafał
53. Sidor Sylwia
54. Solecka Agata
55. Sowiński Przemysław
56. Wajsen Adriana
57. Wojciechowska Iwona
58. Wojcińska Marta
59. Zawada Marcin

Rocznik 2007 – I stopień

1. Bach Monika
2. Bany Marzena
3. Baranowska Katarzyna
4. Białkowska Katarzyna
5. Borowiecka Małgorzata
6. Chorążak Marta
7. Drozd Ewa
8. Fedorowska Agnieszka
9. Furmanek Marta
10. Hulbój Agnieszka
11. Hyrycz Kinga
12. Jagłowski Kamil
13. Jagodzińska Kamila
14. Karcz Małgorzata
15. Klenk Monika
16. Kosela Kamil
17. Lejkowski Paweł
18. Makowska Grażyna
19. Milewicz Katarzyna
20. Młynarczuk Filip
21. Nowak Piotr
22. Przybył Robert

23. Ptasik Katarzyna
24. Sadowski Roman
25. Skrzypek Joanna
26. Stańczuk Emilia
27. Szkwarowska Ewa
28. Śmigielska Dominika
29. Tomaszek Agnieszka
30. Wolnik Nina
31. Żyło Grzegorz

Rocznik 2007 – II stopień

1. Adamus Anna
2. Grzybczak Adam
3. Komenda Katarzyna
4. Kowalewska Jolanta
5. Kusińska Ewa
6. Mackiewicz Patrycja
7. Pietrzykowska Agata
8. Podgórski Tomasz
9. Wachowiak Marta
10. Zielińska Katarzyna

Rocznik 2008 – I stopień

1. Barszczyk Marta
2. Binek Agnieszka
3. Bożek Dagmara
4. Bułka Ewa
5. Dombka Anna
6. Dumański Michał
7. Dziedzic Krzysztof
8. Falkowska Ewelina
9. Gołdyka Joanna
10. Grabowska Jagoda
11. Hryniewiecka Sabina
12. Jachimowicz Agnieszka
13. Janczyńska Joanna
14. Kościarz Joanna
15. Kotarska Katarzyna
16. Kowalewska Jolanta
17. Krawczyk Elżbieta
18. Lamkiewicz Rafał
19. Leniec Krzysztof
20. Motas Maciej
21. Paluszkiewicz Aleksandra
22. Popłonyk Katarzyna
23. Radecka Karolina
24. Ruszkiewicz Magdalena
25. Sajan Monika
26. Smardz Kinga
27. Smok Karolina
28. Sowiński Krzysztof
29. Stach Katarzyna
30. Starczewska Agnieszka
31. Sudoł Wojciech
32. Szczupider Beata
33. Turczyn Anna
34. Twaróg Agata
35. Wilczacka Edyta
36. Wizner Małgorzata
37. Wojczyszyn Izabela
38. Wojewoda Barbara
39. Zadorożna Anna
40. Zarzycki Krzysztof

Rocznik 2008 – II stopień

1. Bednarska Mariola
2. Cendrowicz Magdalena
3. Gońda Magdalena
4. Jankowska Aneta
5. Kaczmarek Marta
6. Krej Anna
7. Łopusińska Karolina
8. Majkowska Paulina
9. Możdrzech Ilona
10. Muża Małgorzata
11. Nienartowicz Paulina
12. Nitkiewicz Olga
13. Rajkowski Tomasz
14. Rakowski Wojciech
15. Solecka Agata
16. Świerczyńska Anna
17. Warchoł Katarzyna

Rocznik 2009 – I stopień

1. Alberski Krzysztof
2. Bagińska Emilia
3. Cebrat Małgorzata
4. Domaradzki Sebastian
5. Dudek Anna
6. Gawroński Wojciech
7. Grochowski Paweł
8. Lichocki Janusz
9. Łukaszewicz Bartosz
10. Mazurek Magdalena
11. Mrozek Teresa
12. Olech Elżbieta
13. Owczarek Fabiana
14. Skowronek Dawid
15. Sławińska Katarzyna
16. Spera Justyna
17. Szczepański Damian
18. Ugarynko Aleksandra
19. Woźniak Iwona
20. Wójtowicz Karolina

21. Zglejszewska Marta

Rocznik 2009 – II stopień

1. Krowicka Paulina
2. Krupa Agnieszka
3. Szkopiak Dorota

Rocznik 2010 – I stopień

1. Andrzejewska Magdalena
2. Baranowska Agata
3. Biecek- Figzał Anita
4. Dżygóra Iwona
5. Florek Paulina
6. Hadaś Piotr
7. Hajducka- Kruk Paulina
8. Jaśnikowska Marta
9. Kasperczak Aleksandra
10. Królik Anna
11. Leśnikowski Krystian
12. Niedźwiecka Katarzyna
13. Nowak Sylwia
14. Owczarek Alicja
15. Pajtasz Agata
16. Piechnik Ewelina
17. Pytkowska Justyna
18. Run Agnieszka
19. Rzepka Barbara
20. Tracz Grzegorz
21. Wasylów Anna
22. Żak Katarzyna

Rocznik 2010 – II stopień

1. Błaszczyk Dominika
2. Drozd Ewa
3. Grabowska Jagoda
4. Hryniewiecka Sabina
5. Kościarz Joanna
6. Kotarska Katarzyna
7. Kowalewska Jolanta
8. Krawczyk Elżbieta
9. Maniecka Grażyna
10. Nowak Karolina
11. Przegalińska Magdalena
12. Smardz Kinga
13. Sosiński Rafał
14. Stach Katarzyna

Prace magisterskie



WROCŁAW 2000–2010

10 lat kierunku studiów

architektura krajobrazu

na Uniwersytecie Przyrodniczym we Wrocławiu



Zabudowa tarnogórskiego rynku **NA PLANIE TRAPEZU** ma układ przestrzenny **z II połowy XVI wieku.** Razem z przyległymi ulicami jest on wspaniałym przykładem zabytkowej architektury miejskiej.

WYMIARY: długość 108 m, szerokość w części zachodniej 75 m, a we wschodniej 52 m.

DZISIEJSZY RYNEK jest już trzecim z kolei miejscem spełniającym tę funkcję. Został wytyczony przez przedłużenie ulicy Gliwickiej, co umożliwiło pomieszczenie przy nim wszystkich najważniejszych dla miasta instytucji. Wokół rynku osiedlali się najbogatsi mieszkańcy Tarnowskich Gór, którzy stawiali najładniejsze w mieście kamienice.



KONCEPCJA ZAGOSPODAROWANIA RYNKU W TARNOWSKICH GÓRACH

PRACA MAGISTERSKA
WYKONAŁA: INŻ.DOMINIKA BŁASZCZYK
PROMOTOR:PROF.ALOJZY GRYT

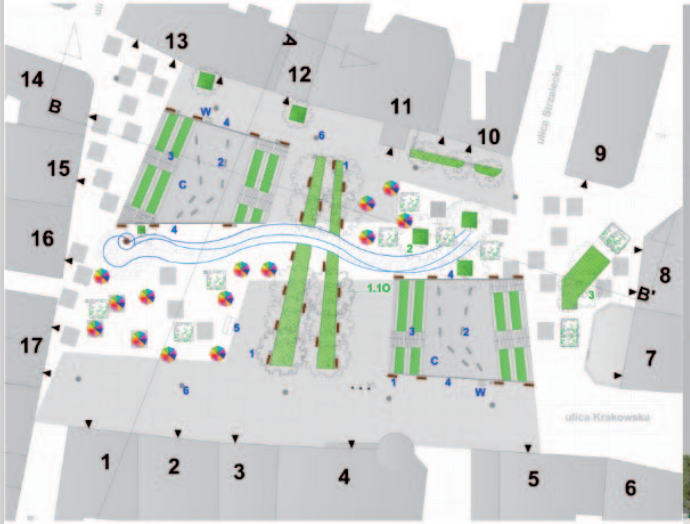

CITY SQUARE

W WYNIKU przeprowadzonych **ANALIZ** koncepcja miała za zadanie:

- Wyeksponować i podkreślić walory miejsca,
- Uporządkować przestrzeń,
- Skrystalizować charakter obszaru,
- Stworzyć miejsce sprzyjające integracji,
- Wprowadzić małą architekturę (miejsca do odpoczynku, kosze na śmieci, stojaki na rowery, tablice informacyjne),
- Uzupełnić zieleń, skomponować nowy jej układ zgodnie z wytycznymi,
- Ujednolicić nawierzchnie dróg kołowych,
- ''Zmiękczyć'' wybrukowaną, toporną nawierzchnie płyty głównej,
- Wprowadzić różne formy ukształtowania terenu,
- Zróżnicować formy materiałów na proponowanych nawierzchniach,



Ogólnodostępna zieleń- park- mały skwer- zieleń rynkowa WSPÓLNY „OGRÓD'' przeważającej liczby mieszkańców aglomeracji miejskiej. **MIEJSCE ATRAKCYJNE** pod względem wizualnym, emocjonalnym, użytkowym.

WYPOCZYNEK, EDUKACJA, RELAX...

UMACNIANIE więzi emocjonalnych- **WZBOGACANIE** tożsamości miejsca.

SPECYFIKA rynku ogranicza do wypoczynku biernego lub czynnego w bardzo okrojonym zakresie. **KOMPOZYCJA** harmonijna z otoczenie- wnętrze podkreślać zewnętrze i na odwrót.



CZŁOWIEK MUSI MIEĆ KONTAKT Z przyrodą, naturą, **ZIELNIĄ** ,która w pewien sposób stanowi lek na schorzenia cywilizacji.



PERSPEKTYWA Z LOTU PTAKA- WIDOK NA PŁYTĘ GŁÓWNĄ RYNKU

LEGENDA:

1 DRZEWO PROJEKTOWANE- BRZOZA PÓZYTECZKA
2 KLON ZWYCZAJNY
3 WIŚNIA PIŁKOWIŃSKA
LAWKA
PARASOL Z OSŁONIĘTEM I STOLIKIEM
KOSZ NA ŚMIECI
1 STOJAK NA ROWERY
2 TABLICA INFORMACYJNA
3 SCHODY BETONOWA-TRAWIASTE TARASY
4 BANKIETY ZABEZPIECZAJĄCE
5 NATURATOR
6 LATARNIA
BUDKI TELEFONICZNE
POSTÓJ TAKSÓWEK
KRZEWY
C KOSZ BRYŁY Z WARKOCZOWĄ APLIKACJĄ PŁYTKI GRANITOWEJ
W WANNA
SIŁOWNIA
TARASY
TRAWY OZDOBNE- MISKANTY CHIŃSKIE
DRZEWOSTRÓJ ISTNIEJĄCY
1-17 NUMERY BUDYNKÓW
ZABUDOWA PIERZEJA BUDYNKÓW

Najważniejszym celem przy tworzeniu **nowej koncepcji** było zaprojektowanie takiego wnętrza rynku aby zawarte w nim elementy były powiązane z otoczeniem. Sprawia to bowiem wrażenie jednorodnego założenia w zastałym urbanistycznym sąsiedztwie.



PRZEKRÓJ PODŁUŻNY- WIDOK NA PÓŁNOCNĄ PIERZEJĘ BUDYNKÓW

autor: Dominika Błaszczyk
promotor: prof. Alojzy Gryt



autor: Artur Bysiak
promotor: dr inż. Hanna Marszałek



autor: Maciej Czajkowski
promotor: dr inż. arch. Renata Gubańska



autor: Anna Duda
promotor: dr inż. Tomasz Kowalczyk

Projekt aranżacji stacji metro

przy Centrum Handlowym Marino we Wrocławiu

Zagospodarowanie terenu 1 : 500

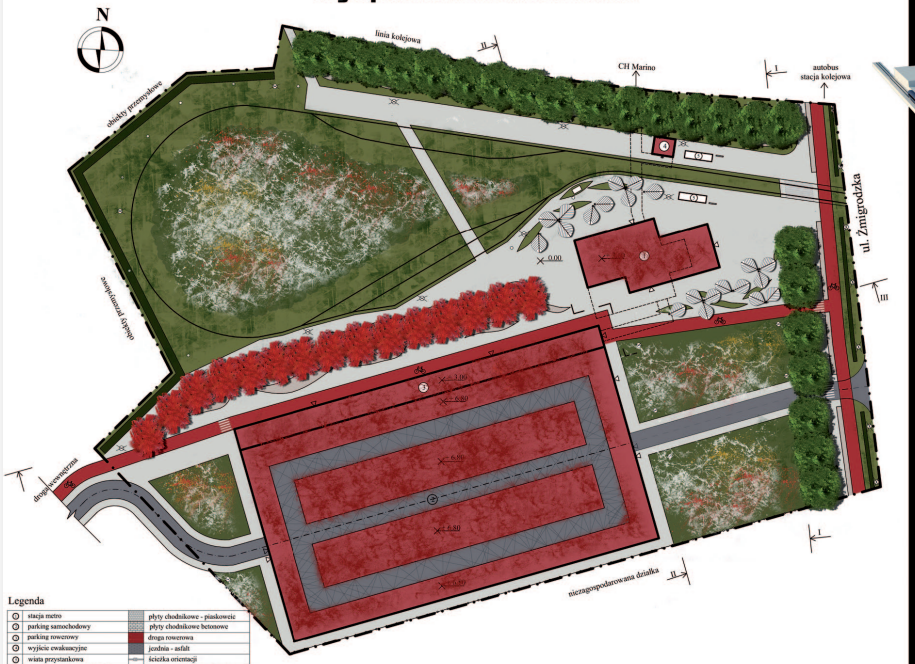

Legenda

stacja metro	płyty chodnikowe - piaskowiec
parking samochodowy	płyty chodnikowe betonowe
parking rowerowy	droga rowerowa
wyjście ewakuacyjne	jezdnia - asfalt
wiata przystankowa	ścieżka orientacji
projektowane drzewo liściaste	nazienna infrastruktura techniczna
projektowana grupa bylin lub traw	latarnia
powierzchnia zadarniona	zadaszenia w formie liści
zielony ekran akustyczny	grupa ławek

Przekroje terenu 1 : 500

Przekrój I -I



Przekrój II -II



Przekrój III - III



Stacja metro



poziom wejściowy



poziom zbiorczy



poziom zbiorczy



peron metro



Mała architektura



Wizualizacje terenu

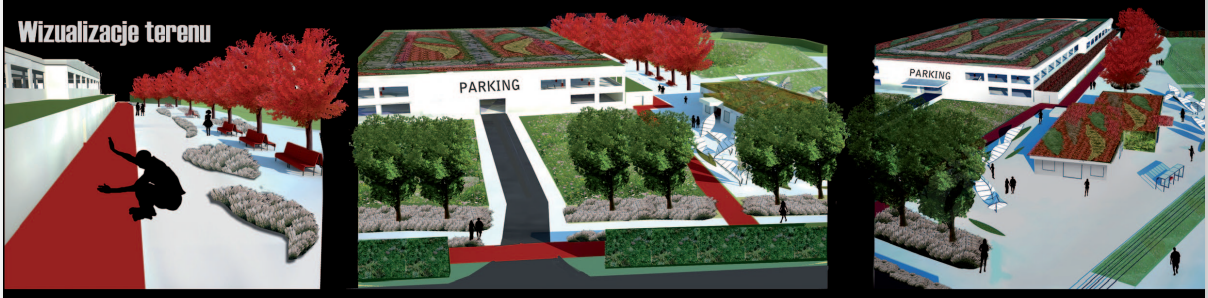

Opracowała: Dorota Dudek, opiekun pracy: dr hab. Marek Lorenc, prof. nadzw., 2009/2010

autor: Dorota Dudek
promotor: dr hab.Marek Lorenc, prof. nadzw.

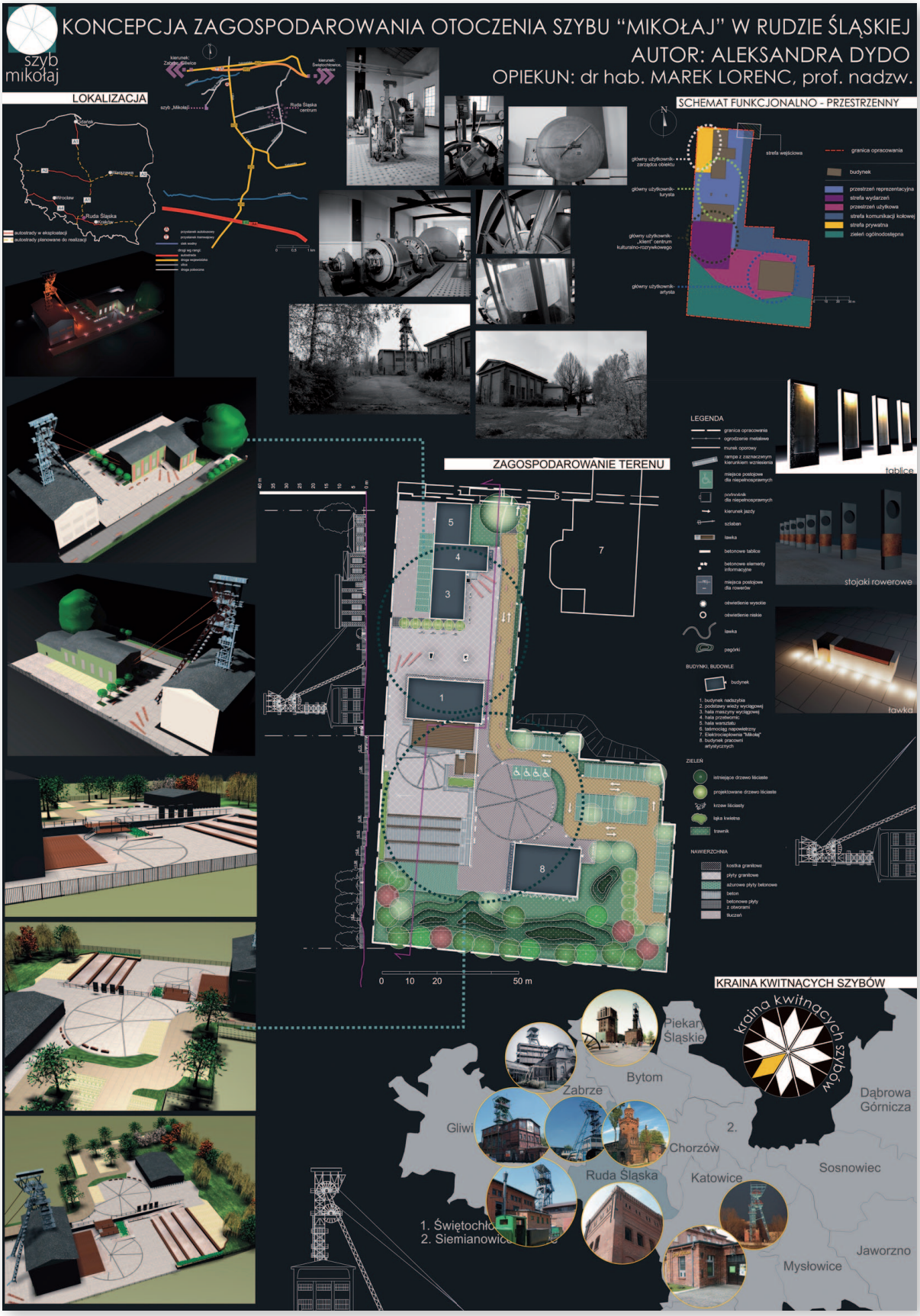

autor: Dorota Dudek
promotor: dr hab.Marek Lorenc, prof. nadzw.

PROJEKT PROGRAMU REWITALIZACJI ZAŁOŻENIA PARKOWEGO W ZABORZE WIELKIM W GMINIE MIĘKINIA

WYPIS I WYRYS ZE STUDIUM

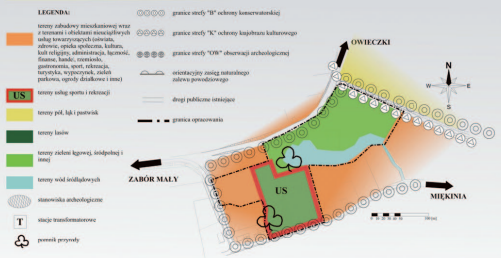

INWENTARYZACJA TERENU



INWENTARYZACJA DENDROLOGICZNA



WYWIAD TERENOWY - ANKIETA

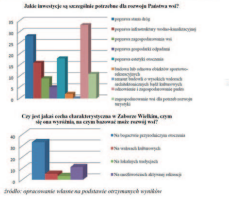

źródło: opracowanie własne na podstawie otrzymanych wyników

PROJEKT KONCEPCYJNY ZAGOSPODAROWANIA TERENU

STREFA REKREACYJNO - SPORTOWA

1. PARKING (10 MIEJSC POSTOJOWYCH)
2. PLAC WYSTAWOWY (MIEJSCE FESTYNÓW, TARGÓW, WYSTAW, SPOTKAŃ)
3. WEJŚCIOWA ALEJA REPREZENTACYJNA
4. ZADASZONA WIATA Z MIEJSCEM NA KOSZE Z ODPADAMI
5. PLAC ZABAW (5a - 5h)
6. BUDYNEK DOMU KULTURY
7. MIEJSCE PO DWORKU (LOKALIZACJA WSKAZANA POPRZEZ MUREK Z SIEDZISKAMI)
8. POLANA W FORMIE ŁĄKI KWIETNEJ
9. ŚCIEŻKA ZDROWIA ZŁOŻONA Z ELEMENTÓW DREWNIANYCH (9a - 9f)
10. GŁÓWNA ALEJA REPREZENTACYJNA OBSADZONA DRZEWAMI
11. PARKING (13 MIEJSC POSTOJOWYCH)
12. TEREN SPORTOWO-REKREACYJNY (ZIELONE BOISKO)
13. POLANA WYPOCZYNKOWA
14. GÓRKA SANECZKOWA ZE SCHODAMI (PUNKT WIDOKOWY NA STAW)
15. MIEJSCE NA OGNISKO Z SIEDZISKAMI
16. DREWNIANY POMOST

STREFA PARKOWO - LEŚNA

17. STREFA WEJŚCIOWA DO PARKU
18. ZBIORNIK WODNY - DUŻY STAW
19. ZBIORNIK WODNY MNIEJSZY
20. POLANA WYPOCZYNKOWA Z ALTANĄ
21. POLANA WYPOCZYNKOWA
22. POLANA WYPOCZYNKOWA
23. PÓŁNOCNO-WSCHODNIA STREFA WEJŚCIOWA DO PARKU
24. DREWNIANA KŁADKA (PRZEJŚCIE NA WYSPĘ)

LEGENDA:

ZIELEŃ
warstwa średnich i wysokich drzew (lipy, buki, graby, kasztanowce, dęby, klony, jesiony)
zasięg koron drzew
pomnik przyrody
istniejące drzewo liściaste
projektowane drzewo liściaste
projektowane krzewy liściaste
projektowane rośliny okrywowe, trawy ozdobne, roślinność hydrofilna
projektowane trawniki, polany, łąki
MAŁA ARCHITEKTURA
ławki
kosze na śmieci
oświetlenie
altana
tablica informacyjna
urządzenia placu zabaw
UKSZTAŁTOWANIE TERENU
chodnik
ciągi piesze i spacerowe
OZNACZENIA
osie widokowe
punkty widokowe
H hydrant
A przystanek autobusowy
wejścia/wjazdy
granica opracowania

0 10 20 30 40 50 100 [m]

KOMPOZYCJA - STAN ISTNIEJĄCY



Fot. 1. Panorama placu zabaw i miejsca na ognisko z siedziskami *(źródło: fotografia własna)*

Fot. 2. Panorama placu popasowego - wejście do parku *(źródło: fotografia własna)*

Fot. 3. Panorama parku - od strony północno-wschodniej wzdłuż drogi gminnej *(źródło: fotografia własna)*

Fot. 4. Panorama wnętrza parku *(źródło: fotografia własna)*



Fot. 5. Panorama wnętrza parku z widokiem na staw *(źródło: fotografia własna)*

Fot. 6. Panorama opracowywanego terenu wzdłuż głównej drogi przebiegającej przez wieś *(źródło: fotografia własna)*

Fot.7. Panorama placu popasowego, wejście od strony zachodniej *(źródło: fotografia własna)*

PRZEKROJE

PRZEKRÓJ A-A (STAN ISTNIEJĄCY)



PRZEKRÓJ B-B (STAN ISTNIEJĄCY)



PRZEKRÓJ A-A (STAN PROJEKTOWANY)



PRZEKRÓJ B-B (STAN PROJEKTOWANY)



PROPOZYCJE ELEMENTÓW MAŁEJ ARCHITEKTURY



źródło: www.art-metal.pl

SCHEMAT OŚWIETLENIA



WIZUALIZACJE ZAŁOŻENIA PARKOWEGO



1. MIEJSCE PO NIEISTNIEJĄCYM DWORKU



2. POLANA WYPOCZYNKOWA, GÓRKA SANECZKOWA I DREWNIANY POMOST



3. WNĘTRZE PARKU



4. STREFA WEJŚCIOWA - PARKING, DOM KULTURY, PLAC WYSTAWOWY I ALEJA REPREZENTACYJNA





5. TEREN SPORTOWO - REKREACYJNY (ZIELONE BOISKO)



6. WIDOK NA DOM KULTURY



7. REPREZENTACYJNA STREFA WEJŚCIOWA



8. POLANA WYPOCZYNKOWA

AUTOR: ALEKSANDRA FLORKÓW
PROMOTOR: DR INŻ. MONIKA ZIEMIAŃSKA
UNIWERSYTET PRZYRODNICZY WE WROCŁAWIU
WYDZIAŁ INŻYNIERII KSZTAŁTOWANIA ŚRODOWISKA I GEODEZJI
INSTYTUT ARCHITEKTURY KRAJOBRAZU

autor: Aleksandra Florków
promotor: dr inż. Monika Ziemiańska

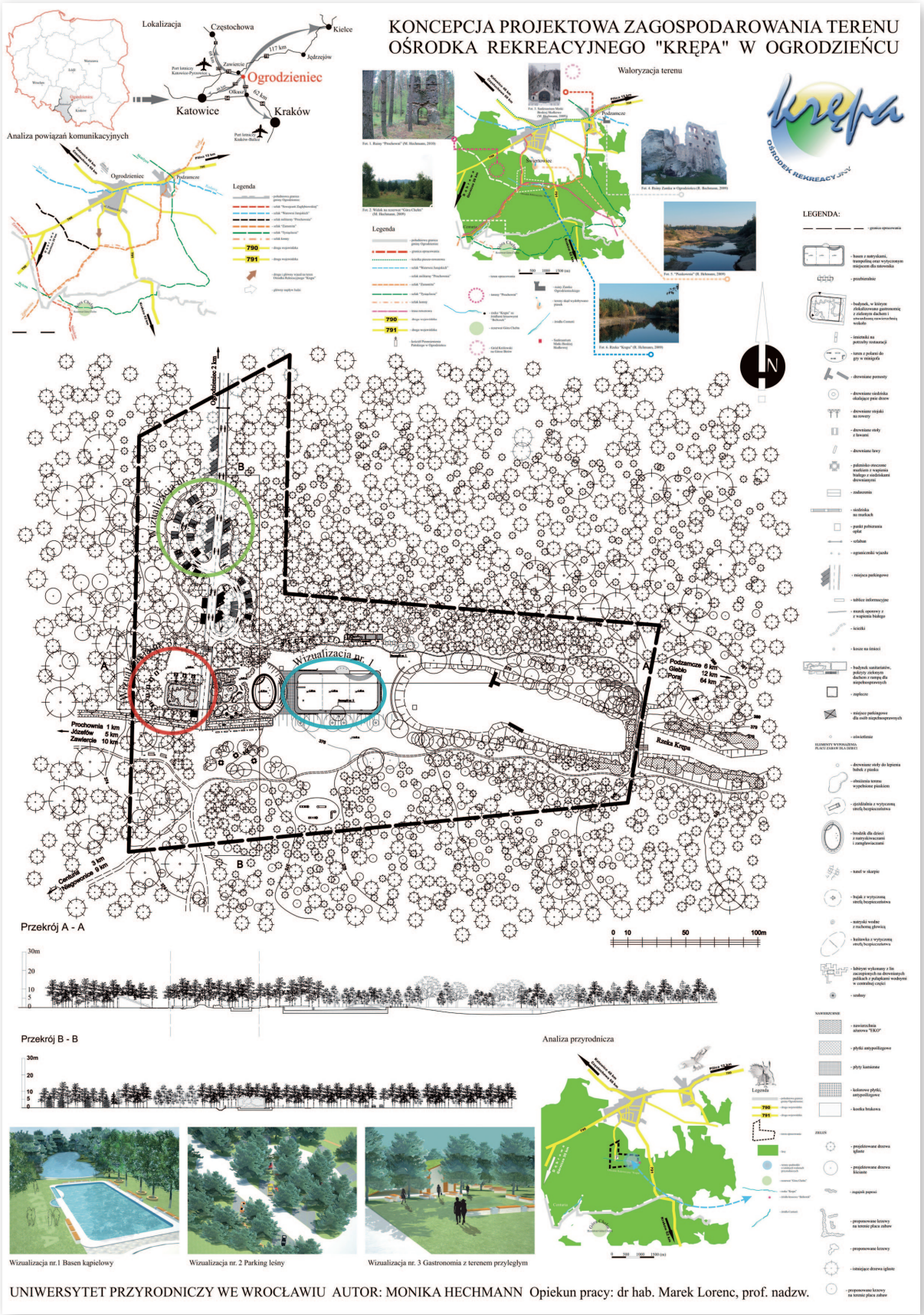

autor: Monika Hechmann
promotor: dr hab.Marek Lorenc, prof. nadzw.

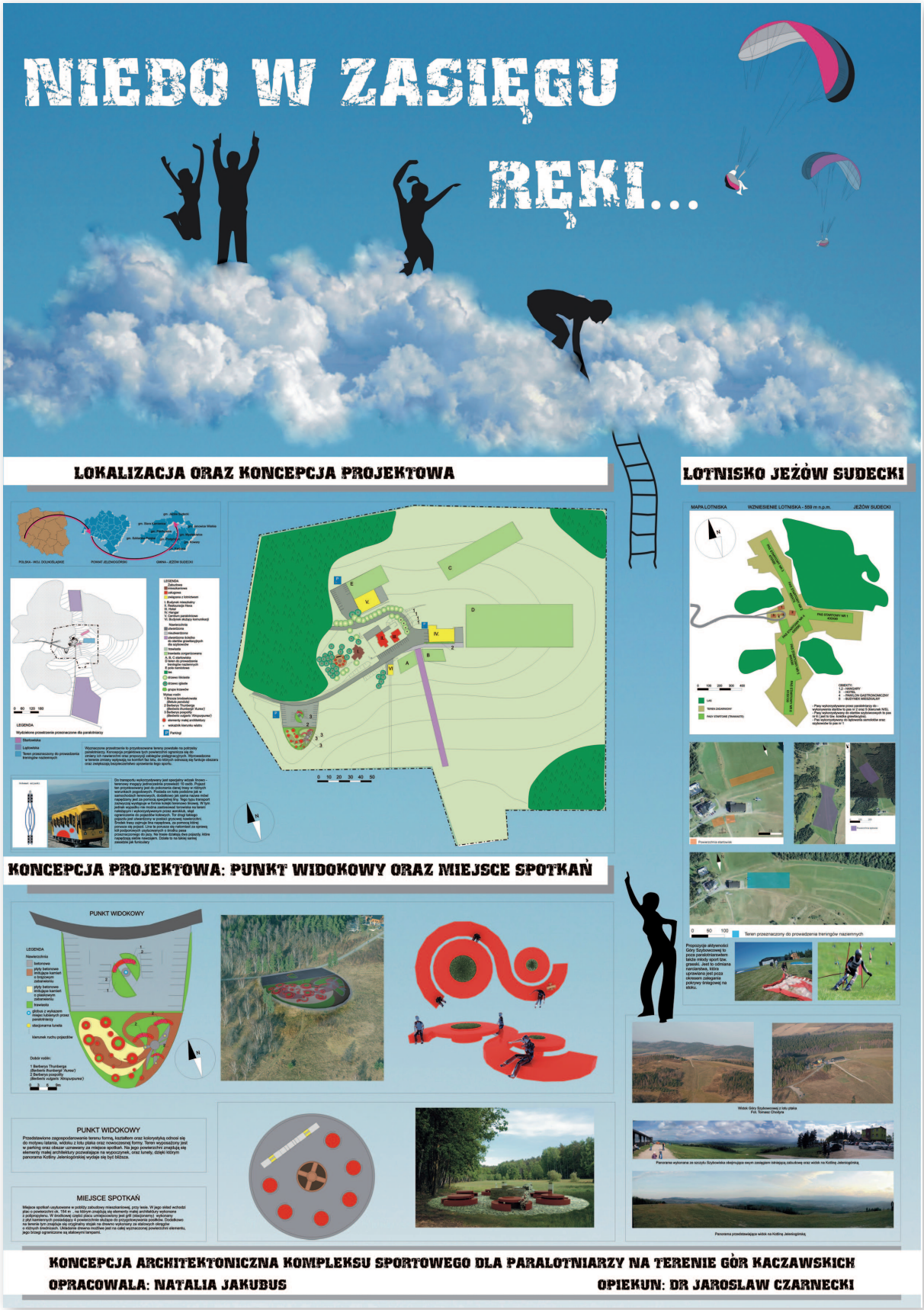

autor: Natalia Jakubus
promotor: dr Jarosław Czarnecki

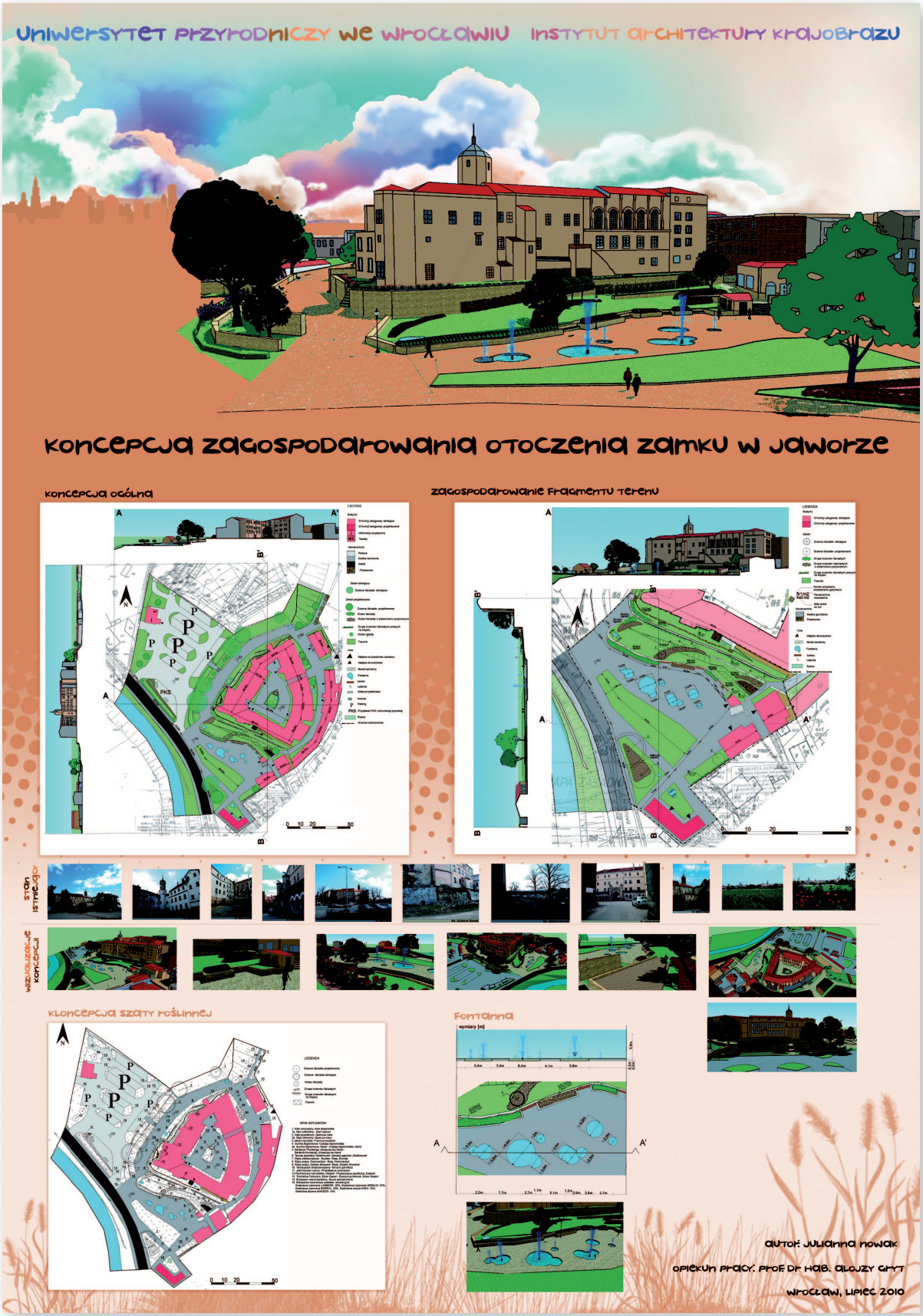

autor: Julianna Nowak
promotor: prof. dr hab. Alojzy Gryt



autor: Joanna Karczewska
promotor: prof. dr hab. Alojzy Gryt



autor: Joanna Karczewska
promotor: prof. dr hab. Alojzy Gryt



autor: Agnieszka Kmiecik
promotor: dr inż. arch. Jerzy Potyrała

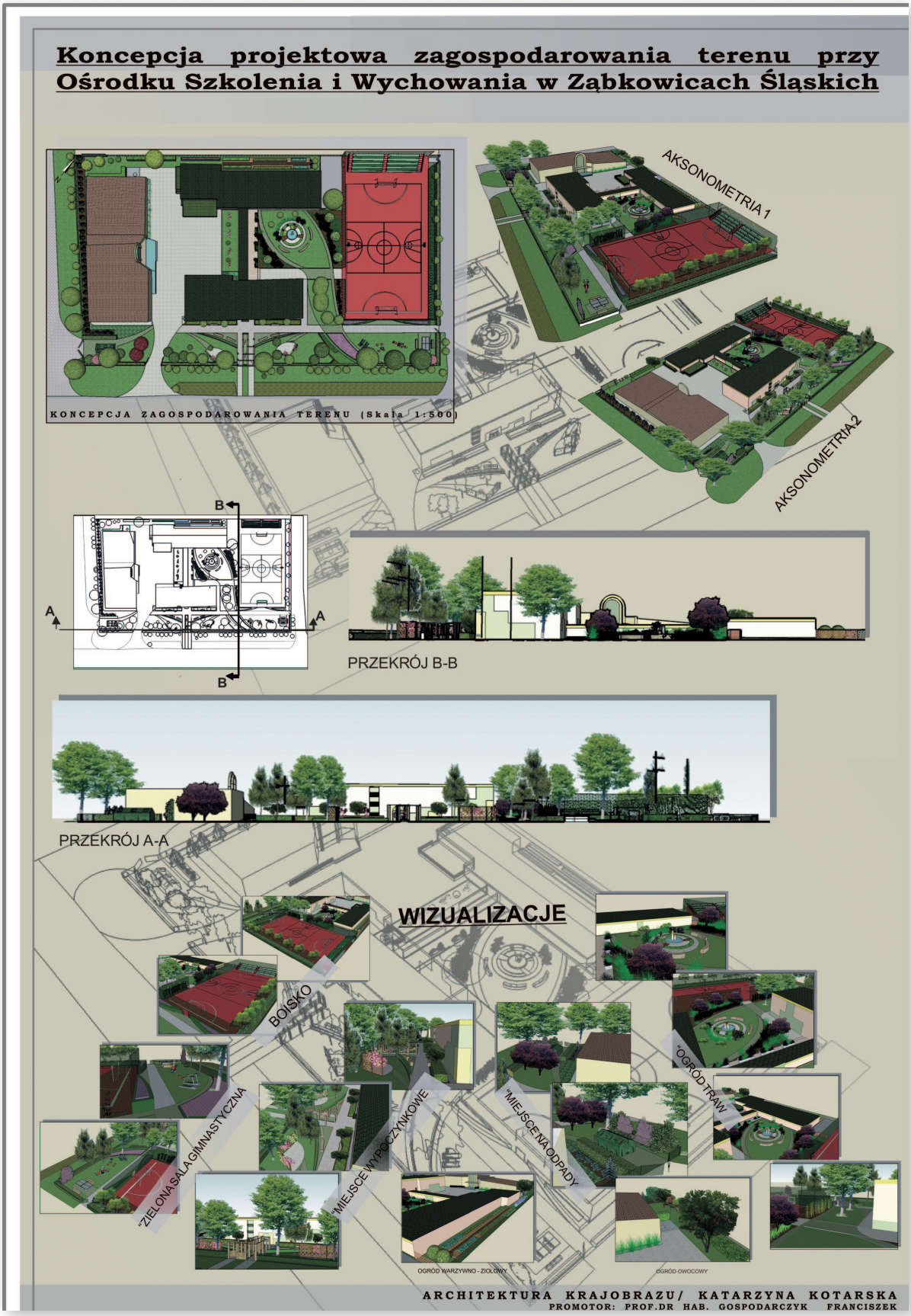

autor: Katarzyna Kotarska
promotor: prof. dr hab. Franciszek Gospodarczyk



autor: Jolanta Kowalewska
promotor: dr. inż. Marta Weber-Siwirska

DZIEDZINIEC UNIWERSYTECKI

"KONCEPCJA ZAGOSPODAROWANIA WNĘTRZA Z WYKORZYSTANIEM DALEKOWSCHODNIEJ SZTUKI MINIATURYZACJI".

OBECNY STAN DZIEDZIŃCA





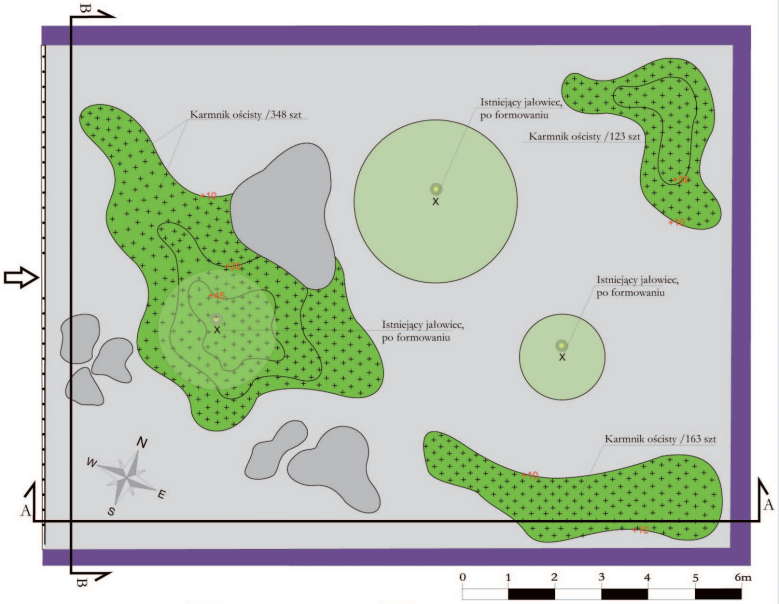

LEGENDA:
ŚCIANY BUDYNKU
KRUSZYWO GRANITOWE, JASNE (5-8 MM)
REFLEKTOR OGRODOWY
KAMIEŃ OGRODOWY- ŁUPEK TZW. FYLITOWY
OGRODZENIE METALOWE
+10 WYSOKOŚĆ TERENU (CM)
WEJŚCIE

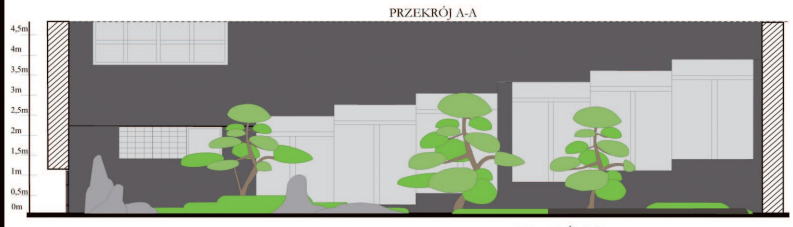



OBRONA PRACY MAGISTERSKIEJ WROCŁAW 2011

UNIWERSYTET PRZYRODNICZY WE WROCŁAWIU, KIERUNEK: ARCHITEKTURA KRAJOBRAZU

autor: Agnieszka Kozłowska
promotor: dr. inż. Marta Weber-Siwirska

KONCEPCJA POPRAWY KLIMATU AKUSTYCZNEGO W REJONIE OSIEDLA MIESZKANIOWEGO MAŚLICE MAŁE WE WROCŁAWIU

LOKALIZACJA





Obszar objęty opracowaniem znajduje się w rejonie osiedla mieszkaniowego Maślice Małe. Obejmuje teren osiedla Słonecznego, znajdującego się przy ulicy Gosławickiej, oraz z przyległe mu obszary.



INWENTARYZACJA



FUNKCJE TERENÓW PRZYLEGŁYCH

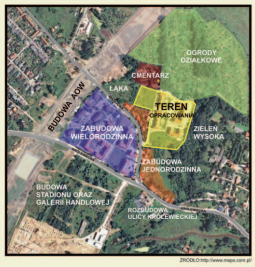

Inwestycje trwające w rejonie osiedla Maślice Małe mają znaczący, negatywny, wpływ na stan klimatu akustycznego na terenie opracowania.

Inwestycje:
- budowa Autostradowej Obwodnicy Wrocławia (AOW);
- budowa Stadionu Miejskiego;
- budowa Galerii Handlowej Śląsk;
- budowa pętli i torowiska dla tramwaju PLUS;
- rozbudowa ulicy Królewieckiej.

MAPA AKUSTYCZNA

Mapa akustyczna powstała na bazie wyników własnych, 381 pomiarów natężenia dźwięku wykonanych na terenie opracowania.

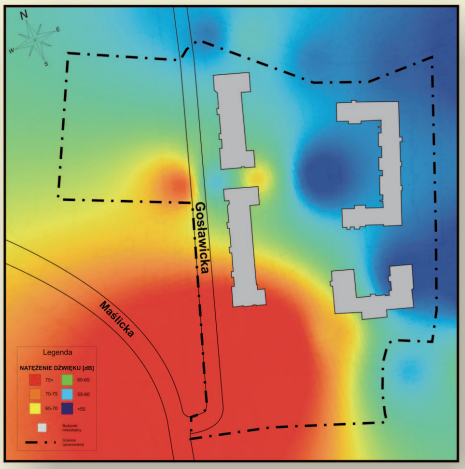

KONCEPCJA



PRZEKROJE TERENU





OPRACOWAŁA: MAŁGORZATA KRAJEWSKA
OPIEKUN: PROF.DR HAB.INŻ. ANNA PŁYWACZYK

autor: Małgorzata Krajewska
promotor: prof. dr hab. inż. Anna Pływaczyk

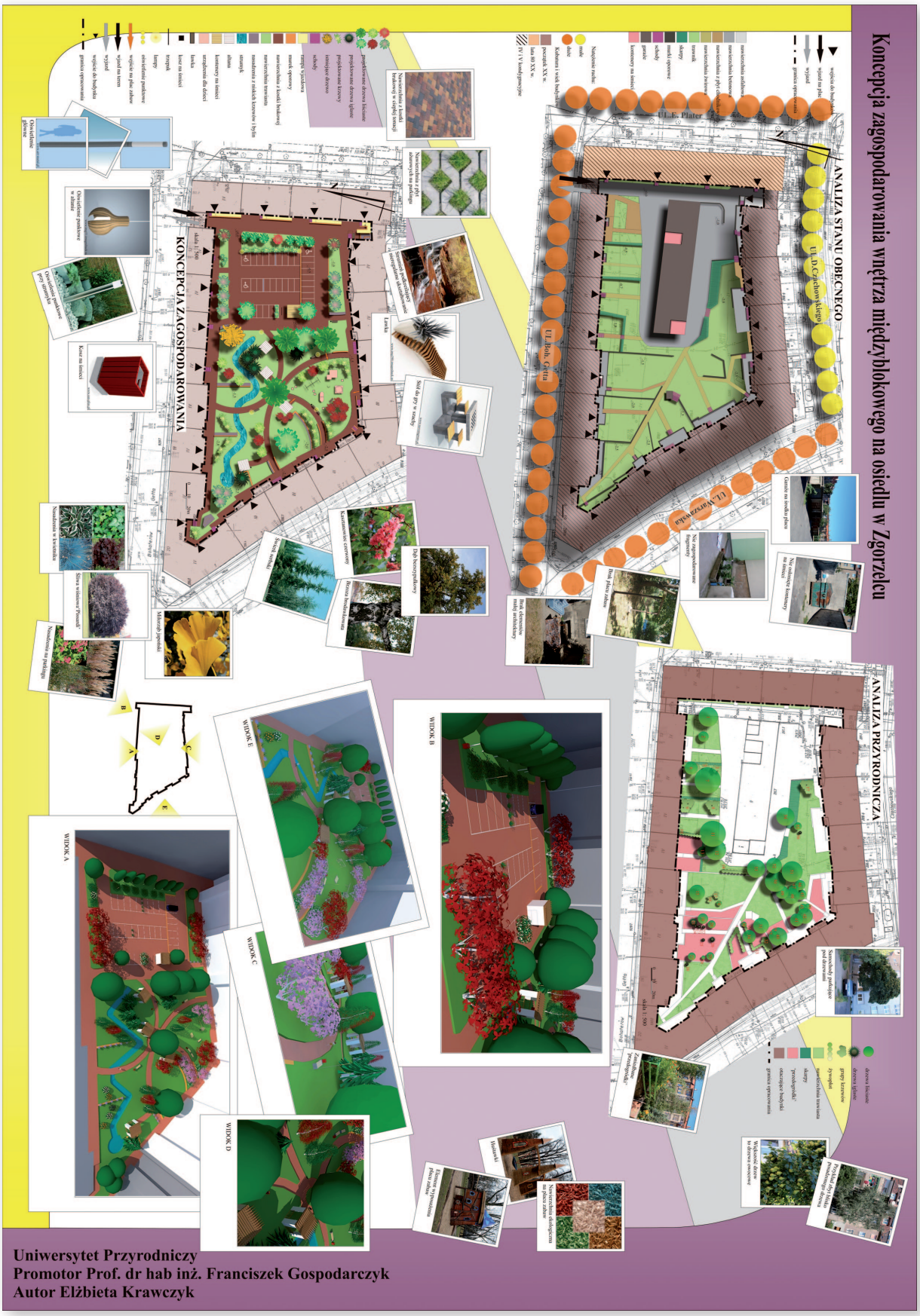

autor: Elżbieta Krawczyk
promotor: prof. dr hab. Franciszek Gospodarczyk

Koncepcja i rewaloryzacja placu Prusa we Wrocławiu

Stan istniejący

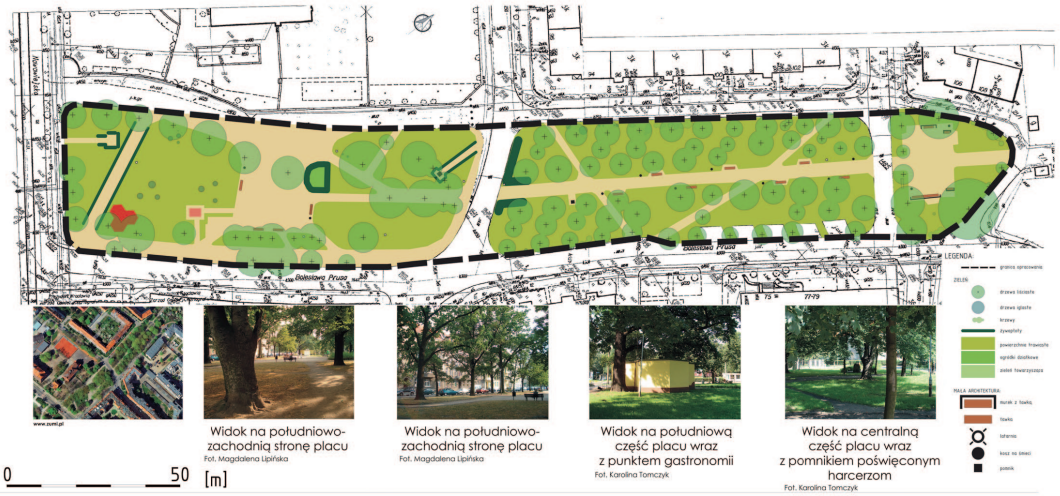

Widok na południowo-zachodnią stronę placu
Fot. Magdalena Lipińska

Widok na południowo-zachodnią stronę placu
Fot. Magdalena Lipińska

Widok na południową część placu wraz z punktem gastronomii
Fot. Karolina Tomczyk

Widok na centralną część placu wraz z pomnikiem poświęconym harcerzom
Fot. Karolina Tomczyk

Koncepcja

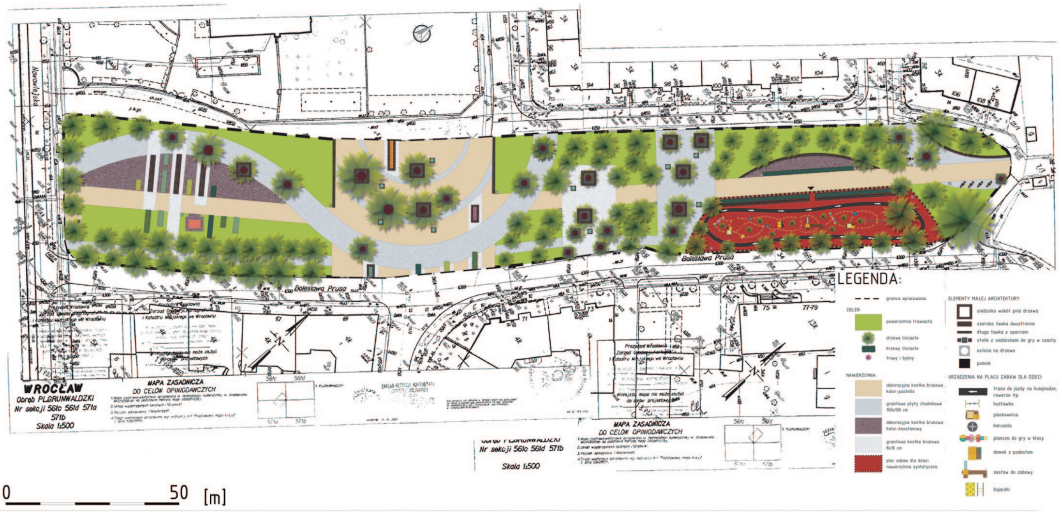

Wizualizacje



Elementy małej architektury



Magdalena Lipińska.....Magisterska Praca Dyplomowa....2010

Instytut Architektury Krajobrazu Uniwersytetu Przyrodniczego we Wrocławiu

autor: Magdalena Lipińska
promotor: prof. dr hab. Franciszek Gospodarczyk



autor: Justyna Magierło
promotor: prof. dr hab.inż. Andrzej Drabiński

PRACA MAGISTERSKA

KONCEPCJA ARCHITEKTONICZNA REWALORYZACJI TERENU FLESZY NOWOMŁYŃSKIEJ W ŚWIDNICY

KONCEPCJA ARCHITEKTONICZNA REWALORYZACJI TERENU
FLESZY NOWOMŁYŃSKIEJ W ŚWIDNICY

SCHEMAT FUNKCJONALNY

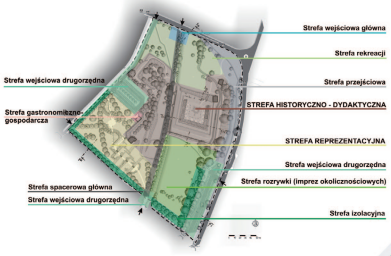

WIZUALIZACJE KONCEPCJI



Widok w kierunku południowym - na pierwszym planie laboratorium amunicyjne, w tle kaponiera z zagospodarowanym dziedzińcem Fleszy



Widok w kierunku południowo-zachodnim - na pierwszym planie dziedziniec Fleszy Nowomłyńskiej, w tle Aleja Brzozowa



Widok w kierunku południowo - wschodnim - na pierwszym planie strefa reprezentacyjna z wyeksponowaną dawną prochownią i tarasami, w tle Aleja Brzozowa



Oświetlenie dziedzińca Fleszy Nowomłyńskiej w strefie historyczno - dydaktycznej



Oświetlenie w strefie reprezentacyjnej







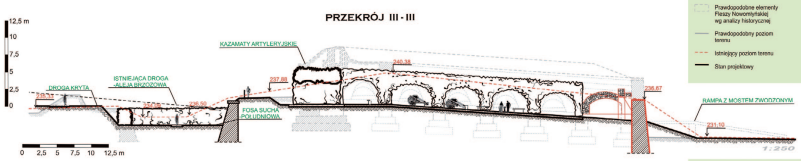

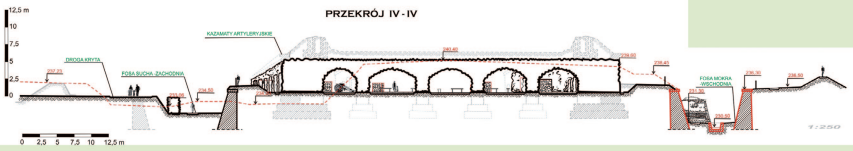

LEGENDA

- Granica opracowania
- Główne wejście na teren
- Wejście do budynku
- Skarpy
- KOMUNIKACJA
  - Jezdnia
  - Chodnik z kostki brukowej
  - Droga piesza:
    - żwirowa
    - z kostki granitowej
  - Droga rowerowa z kostki granitowej
  - Mur/wiadukt
  - Most projektowany
  - Schody terenowe (drewniane)
  - Pochylnia (drewniana)
  - Oznakowanie drogowe:
    - Parking
    - Przejście dla pieszych
    - Przejście dla rowerów
    - Rondo
    - Zakaz wjazdu (z wyjątkiem obsługi technicznej terenu i cmentarza)
    - Droga jednokierunkowa
    - Nakaz skrętu
- NAWIERZCHNIA
  - Wibroprasowana kostka brukowa
  - Ażurowa płyta wibroprasowana Meba (przerośnięta trawą)
  - Kostka granitowa
  - Cegła klinkierowa pełna
  - Płyta z piaskowca
  - Żwir
  - Biały tłuczeń z kwarcytu (pod rabaty/kwietniki)
- ZIELEŃ
  - Istniejące drzewo
  - Proponowany pomnik przyrody
  - Projektowane drzewo liściaste
  - Projektowany krzew liściasty
  - Projektowany żywopłot (formowany w kształt kolebki)
  - Projektowany żywopłot (formowany w prostopadłościan)
  - Projektowana grupa bylin
  - Murawa, tereny zadarnione

WYKAZ PROJEKTOWANYCH GATUNKÓW ROŚLIN



- ZABUDOWA
  - Budowla zabytkowa (możliwość wejścia i adaptacji)
  - Budynek z małą gastronomią, sanitariatem i zapleczem gospodarczym
  - Istniejące elementy dzieła fortyfikacyjnego, relikty
  - Projektowany element dzieła fortyfikacyjnego
- WODA
  - Fosika (z oczyszczonymi umocnieniami kamiennymi)
- MAŁA ARCHITEKTURA
  - Istniejący słupek z piaskowca pierwotnie oznaczający granice przebiegu fortyfikacji
  - Wiata na rowery
  - Ławka
  - Kosz na śmieci
  - Tablica informacyjna
  - Balustrady ochronne o wys. 112 cm
  - Miejsce ekspozycji broni np.armat
  - Tablice informujące od miejskim szlaku rowerowym
- PRZEKROJE
  - Widoczne zachowane fragmenty Fleszy
  - Mur ceramiczno - kamienny
  - Prawdopodobne elementy Fleszy Nowomłyńskiej wg analizy historycznej
  - Prawdopodobny poziom terenu
  - Istniejący poziom terenu
  - Stan projektowy

OPIEKUN PRACY: DR INŻ. ARCH. JERZY POTYRAŁA

AUTOR: PAULINA MALICKA

WROCŁAW 2010

autor: Paulina Malicka
promotor: dr inż. arch. Jerzy Potyrała



autor: Paulina Matusewicz
promotor: prof. dr hab.inż. arch. Zuzanna Borcz

Koncepcja ogrodu trejaży, bindaży i topiarów na terenie Dolnośląskiego Centrum Dziedzictwa Kulturowego i Przyrodniczego w Wojsławicach









Malwina Mikołajczyk Architektura Krajobrazu Uniwersytet Przyrodniczy we Wrocławiu

autor: Malwina Mikołajczyk
promotor: prof. dr hab. Tomasz Nowak

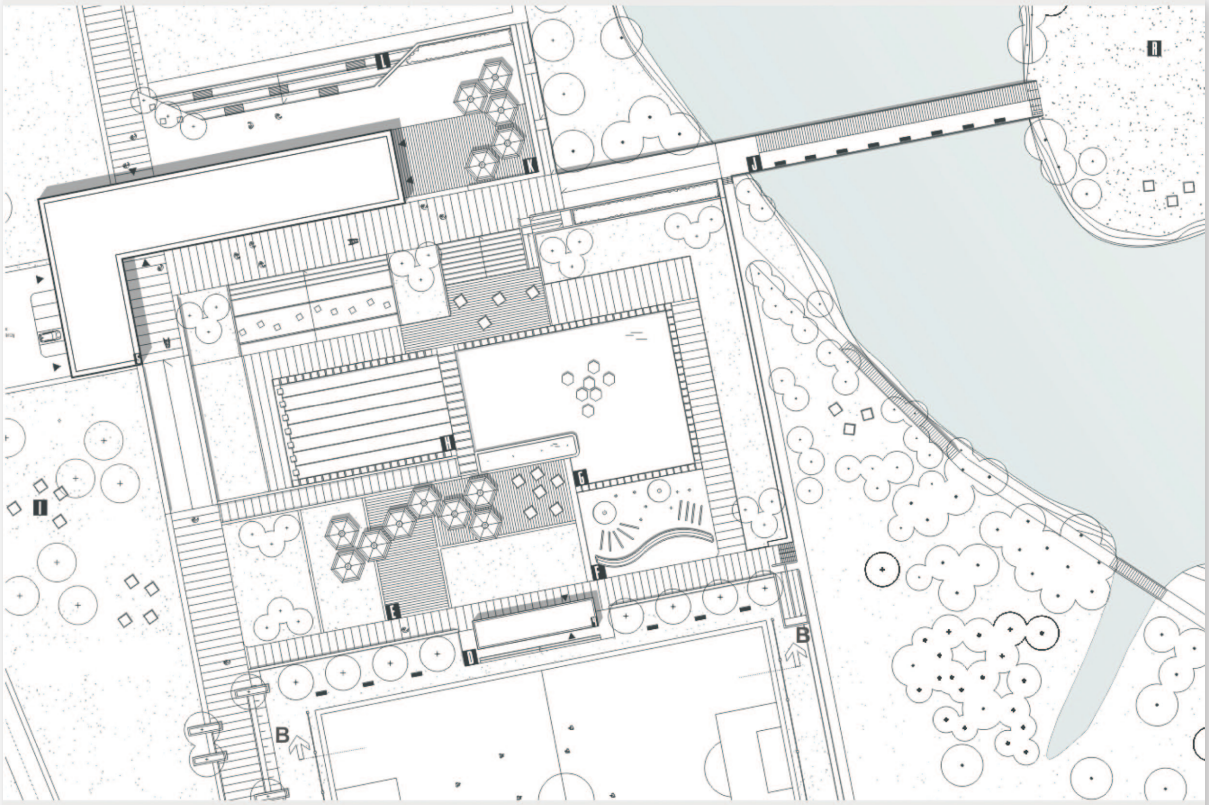

Instytut Architektury Krajobrazu Uniwersytetu Przyrodniczego we Wrocławiu

Koncepcja projektowa zagospodarowania otoczenia zbiornika Sudety w Bielawie

opiekun: dr inż. arch. Renata Gubańska autor: Magdalena Mróz
rok akademicki 2009/2010 praca magisterska





autor: Magdalena Mróz
promotor: dr inż. arch. Renata Gubańska

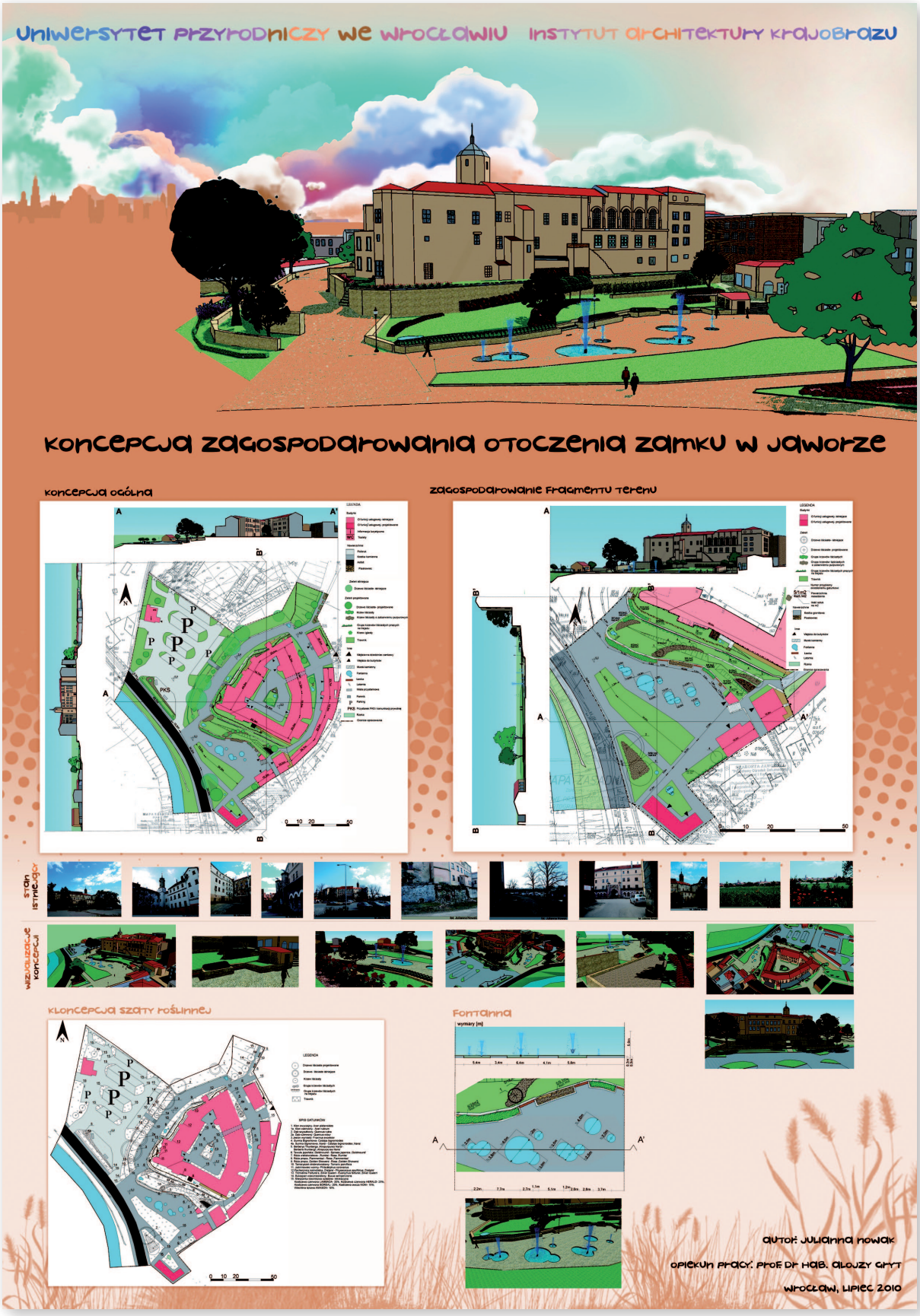

autor: Julianna Nowak
promotor: prof. dr hab. Alojzy Gryt

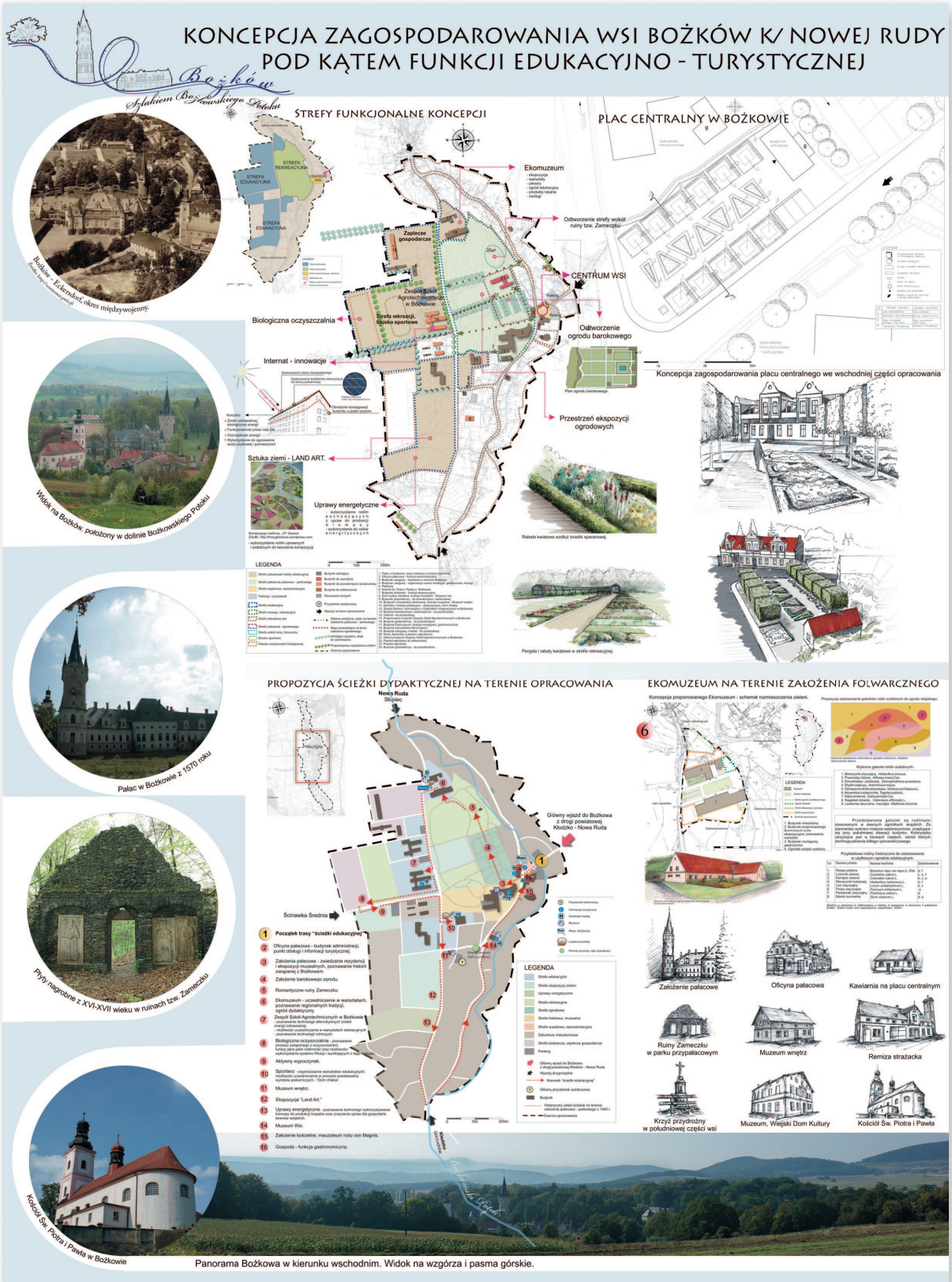

autor: Katarzyna Robak
promotor: dr inż. Zbigniew Kuriata

Tereny przyszpitalne; Koncepcja zagospodarowania dla wybranego przykładu

widok od ulicy Borowskiej



koncepcja zagospodarowania

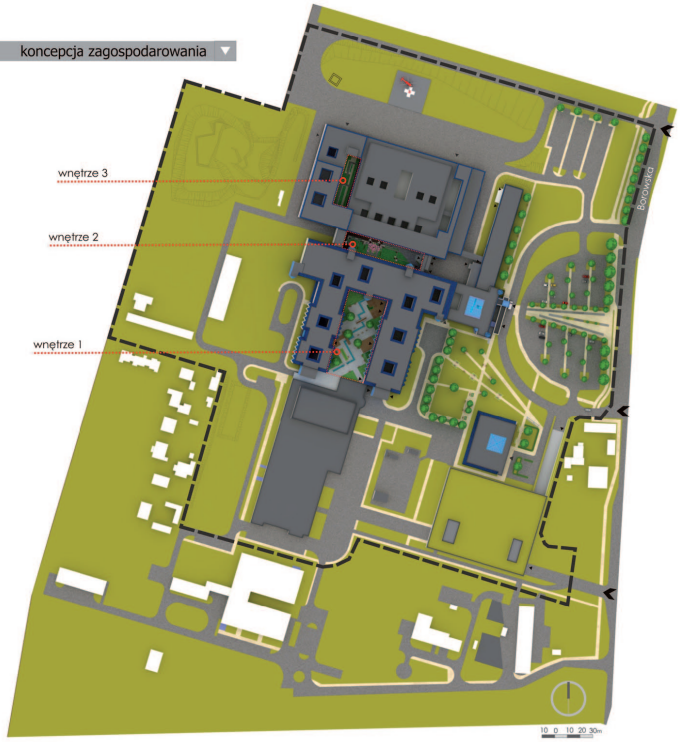

wizualizacje







Akademicki Szpital Kliniczny im. Jana Mikulicza-Radeckiego we Wrocławiu

wnętrze 1







wnętrze 2









wnętrze 3

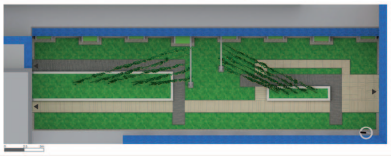





Autor: Katarzyna Socha
Promotor: dr inż. Hanna Marszałek
Rok akademicki: 2009/2010

autor: Katarzyna Socha
promotor: dr inż. Hanna Marszałek



autor: Maria Solecka
promotor: dr inż. arch Irena Niedźwiecka-Filipiak

KONCEPCJA REWITALIZACJI PROMENADY NADRZECZNEJ W OLEŚNICY

Autor: KATARZYNA STACH ▪ Promotor: dr inż. EWA WALTER

PROCES DOCHODZENIA DO KONCEPCJI:

PRACE BADAWCZE:	INSPIRACJE:
Analizy	Przykłady rewitalizacji promenad i terenów nadrzecznych
Inwentaryzacje	Symbolika rzeki
Waloryzacje	Naturalne procesy degradacji

PODZIAŁ PROMENADY NA STREFĘ NATURALNĄ I MIEJSKĄ

KONCEPCJA REWITALIZACJI PROMENADY- STREFA MIEJSKA:

▪ STREFA EKSPOZYCJI-WIDOKOWA: A





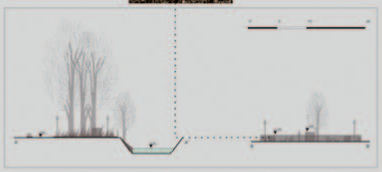

- widok na historyczną panoramę miasta- OŚ WIDOKOWA

- strefa wypoczynkowa, o formie prostokątnego placu- ORGANICZNA FORMA SIEDZISK, AŻUROWE SZEŚCIANY,

- zieleń niska- PODKREŚLENIE OSI, WZGLĘDY WIZUALNE

▪ STREFA WYPOCZYNKOWA: B



- rewitalizacja zabiegiem przywracającym pozytywny wizerunek rzeki: RZEKA SYMBOL MIEJSCA

- schody do wody, umożliwiające użytkownikom KONTAKT Z RZEKĄ

- drewniane nakładki na schody o funkcji: SIEDZISK I ELEMENTU ESTETYZUJĄCEGO PRZESTRZEŃ

▪ STREFA WYPOCZYNKOWA: C







- zaproponowane materiały ulegają procesom naturalnej degradacji- rzeka SYMBOL PRZEMIJANIA

- siedziska w formie kamieni występują rytmicznie z ażurowymi sześcianami- KAMERALNY KLIMAT

- zieleń wysoka: nawiązuje do historycznej alei *Backerdamm Promenade-Tilia cordata* Mill.

- zieleń niska: ozdobne trawy, nawiązujące sposobem nasadzenia do biegu rzeki

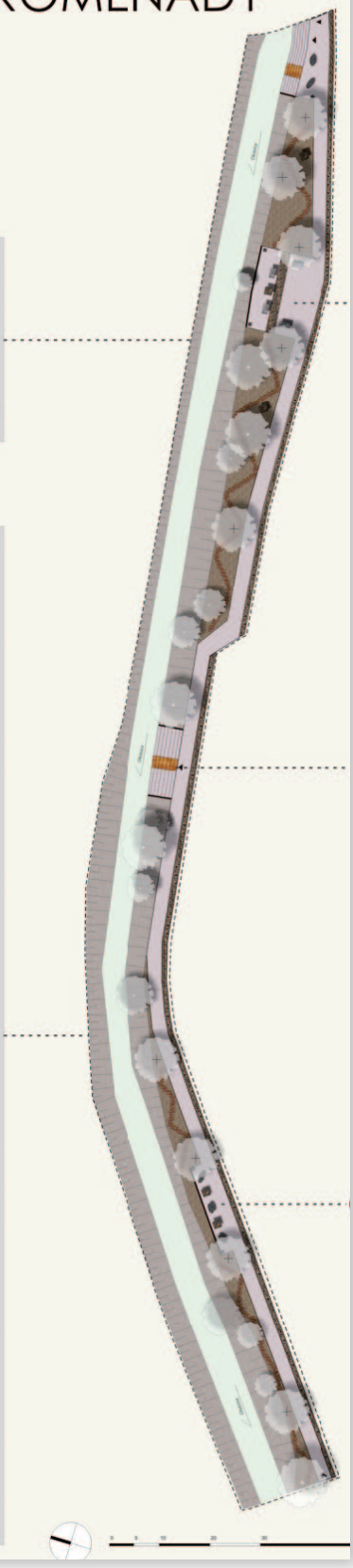

autor: Katarzyna Stach
promotor: dr inż. Ewa Walter



autor: Anna Szendi
promotor: dr Elżbieta Szopińska



autor: Elżbieta Szymszon
promotor: dr Elżbieta Szopińska

OGRÓD GINĄCYCH KRAJOBRAZÓW -
koncepcja zagospodarowania terenu przy pałacu w Targoszynie

LOKALIZACJA:





PODZIAŁ NA STREFY:

1 Słowacja
2 Ukraina
3 Litwa
4 Łotwa
5 Czechy
6 Hiszpania
7 Gruzja
8 Kazachstan
9 Chiny
10 Rosja
11 USA
12 Turcja
13 Niemcy

LEGENDA:



WIZUALIZACJE:


SŁOWACJA


UKRAINA


LITWA


ŁOTWA


CZECHY


HISZPANIA


GRUZJA

USA


KAZACHSTAN


TURCJA


CHINY


NIEMCY


ROSJA

Uniwersytet Przyrodniczy we Wrocławiu/ Wydział Inżynierii Kształtowania Środowiska i Geodezji/ Instytut Architektury Krajobrazu
praca magisterska/ opiekun pracy: dr inż.Marta Weber-Siwirska/ autor: Aneta Zagrobelna

autor: Aneta Zagrobelna
promotor: dr. inż.Marta Weber-Siwirska



Wręczenie nagród III Biennale Architektury Krajobrazu

I Dolnośląskie Dni Architektury Krajobrazu

15–16.10.2010 r. we Wrocławiu odbyły się I Dolnośląskie Dni Architektury Krajobrazu, konferencja zorganizowana z okazji 10-lecia studiów na kierunku architektura krajobrazu na Uniwersytecie Przyrodniczym we Wrocławiu.

Było to spotkanie naukowców, dydaktyków, projektantów, wykonawców i przedstawicieli władz lokalnych. Celem było propagowanie architektury krajobrazu oraz zintegrowanie i wymiana doświadczeń we wszystkich środowiskach zajmujących się tą specjalnością.

Pierwszego dnia, po części oficjalnej, odbyła się prezentacja ośrodków dydaktycznych z Dolnego Śląska kształcących na różnych poziomach w zakresie architektury krajobrazu. W drugiej części swoimi doświadczeniami wymieniali się absolwenci tego kierunku kształcenia, a także odbyło się III. Biennale Architektury Krajobrazu. Dzień zamknęła uroczysta kolacja w pałacu w Pawłowicach (Centrum Kształcenia Ustawicznego Uniwersytetu Przyrodniczego we Wrocławiu). Sesja nauka-praktyka z wiodącym tematem „Współczesne problemy i wizje w architekturze krajobrazu" wraz ze spotkaniem w Ogrodzie Botanicznym Uniwersytetu Wrocławskiego miała miejsce drugiego dnia.

W sesji oficjalnej, prowadzonej przez p.o. zastępcę dyrektora Instytutu Architektury Krajobrazu UP we Wrocławiu dr inż. arch. Irenę Niedźwiecką-Filipiak, uczestniczyli przedstawiciele władz rządowych i samorządowych oraz instytucji, które objęły konferencję patronatem. Przybył również przedstawiciel Kuratorium Oświaty z Opola, przedstawiciele wrocławskich szkół wyższych, dolnośląskich i opolskich szkół ponadgimnazjalnych, przedstawiciele stowarzyszeń oraz innych instytucji, które są żywo zainteresowane architekturą krajobrazu, a także studenci. W wystąpieniach głos zabrali: Wojewoda Opolski Ryszard Wilczyński, Wicemarszałek Województwa Dolnośląskiego Stanisława Longawa, Wiceprezydent Wrocławia Adam Grehl, Dyrektor Departamentu Europejskiego Funduszu Społecznego i Rozwoju Obszarów Wiejskich Urzędu Marszałkowskiego Województwa Dolnośląskiego Bogusław Wijatyk, a następnie historię kierunku studiów architektura krajobrazu przedstawił prezes Stowarzyszenia Polskich Architektów Krajobrazu prof. dr hab. inż. Andrzej Drabiński.

Z okazji jubileuszu Rektor Uniwersytetu Przyrodniczego we Wrocławiu w latach 1996–2002 prof. dr hab. Tadeusz Szulc i prorektor ds. rozwoju i informatyzacji uczelni prof. dr hab. inż. Andrzej Drabiński wręczyli podziękowania podpisane przez rektora prof. dr hab. Romana Kołacza zasłużonym osobom za twórczy wkład w utworzenie i rozwój kierunku studiów architek-



Sesja plenerowa w Ogrodzie Botanicznym Uniwersytetu Wrocławskiego

tura krajobrazu, realizowanego od 1 października 2000 r. na Wydziale Inżynierii Kształtowania Środowiska i Geodezji UP we Wrocławiu.

Celem sesji dydaktycznej, prowadzonej przez dr inż. arch. Aleksandrę Lis, była wymiana doświadczeń oraz nawiązanie i rozwinięcie współpracy w obrębie środowisk związanych z kształceniem na kierunku architektura krajobrazu w rejonie Dolnego Śląska i Opolszczyzny. Na forum głos zabrali przedstawiciele Państwowej Wyższej Szkoły Zawodowej im. Angelusa Silesiusa w Wałbrzychu – mgr Anna Dzikowska i mgr Justyna Jaskólska, kierownik studiów podyplomowych Architektura Krajobrazu Politechniki Wrocławskiej – dr Artur Kwaśniewski, koordynator merytoryczny studium podyplomowego ds. kierunku architektura krajobrazu UP we Wrocławiu – dr Katarzyna Tokarczyk-Dorociak, przedstawiciel Kuratorium Oświaty w Opolu – mgr Maria Nowak. Prezentację szkół średnich kształcących na kierunku architektura krajobrazu przedstawiła dr Aleksandra Lis. Po dyskusji i zakończeniu sesji stwierdzono, że współpraca na poziomie różnych szczebli szkolnictwa jest już widoczna i wyraźnie rysuje się pomiędzy uczelniami wyższymi kształcącymi studentów, także na poziomie studiów podyplomowych. Z przedstawionych prezentacji wynika, że współpraca ta związana jest m.in. z mobilnością kadry naukowo-dydaktycznej, wymianą doświadczeń na różnych etapach pracy dydaktycznej – od przygotowania programów studiów po metodykę prowadzenia zajęć. W mniejszym stopniu współpraca taka ma miejsce wśród nauczycieli szkół średnich. Biorąc pod uwagę, że kierunek architektura krajobrazu na tym szczeblu jest kierunkiem młodym, współpraca ta jest istotna do wypracowania jak najlepszych jakościowo metod kształcenia. Zróżnicowany poziom doświadczeń rożnych szkół związany m.in. z problemami takimi, jak organizacja praktyk, współpraca z zagranicą, udział w programach unijnych, szczególnie skłania do podjęcia współpracy i nadaje jej wymierny sens. Mamy nadzieję, że to DDAK były jednym z wydarzeń, które pomogą zbliżyć się do siebie szkołom i osobom odpowiedzialnym za poziom nauczania.

W drugiej części pierwszego dnia konferencji odbyła się sesja absolwentów, prowadzona przez dr Elżbietę Szopińską. Udział wzięło 8 absolwentów reprezentujących różne roczniki studiów – mgr inż. Maciej Cichocki, mgr inż. Bożena Czajkowska, mgr inż. Aleksandra Brodziak, inż. Maciej Motas, mgr inż. Martyna Machowiak, mgr inż. Arkadiusz Górny i mgr inż. Anna Góra, mgr inż. Michał Kuriata z zespołem. W trakcie wystąpień prezentowano osiągnięcia i sukcesy poszczególnych osób lub też trudne chwile związane ze zdobywaniem pracy po ukończo-

nych studiach. Zakres tematyczny wystąpień wskazywał na różnorodne formy specjalizacji w zawodzie architekta krajobrazu. Wiodącą dziedziną było projektowanie zieleni w różnych skalach – od małych ogrodów po duże osiedla mieszkaniowe. Ponadto pojawia się tu forma specjalizacji w zakresie projektowania i realizacji nawodnień, pielęgnacji zieleni (w tym starych drzew), realizacji założeń ogrodowych oraz funkcje związane z nadzorem prac budowlanych i ziemnych.

Jednym z punktów programu obchodów uroczystości jubileuszowych był Kiermasz Architektury Krajobrazu zorganizowany przez dr inż. Monikę Ziemiańską, który odbył się w pierwszym dniu. Wystawcami byli m.in. wiodący producenci materiału szkółkarskiego na Dolnym Śląsku: szkółka KULAS Kazimierza Kulasa, gospodarstwo szkółkarskie Bodnar, firma ERBIS prezentującą wodoprzepuszczalną nawierzchnię Terra Way oraz wysokiej klasy wiązania elastyczne Cobra wykorzystywane w koronach drzew.

Kiermasz zlokalizowany był obok budynku Centrum Dydaktyczno-Naukowego przy pl. Grunwaldzkim 24a oraz w budynku CDN przed Aulą Jana Pawła II. Na stoiskach wewnątrz budynku prezentowała się Federacja Arborystów Polskich oraz Stowarzyszenie Ogrody Dolnośląskie – dwie wrocławskie organizacje społeczne oraz firma ANTI, znana z dużych realizacji zmieniających przestrzeń miast. Jej pracownikami są m.in. absolwenci kierunku architektura krajobrazu. Na kiermaszu miało również stoisko Wydawnictwo Uniwersytetu Przyrodniczego we Wrocławiu, które prezentowało oraz sprzedawało publikacje pracowników uczelni. Sponsorami Konferencji była HUSQVARNA wiodący producent sprzętu do pielęgnacji ogrodów, parków i lasów oraz MYKOFLOR laboratorium grzybów mikoryzowych, wykorzystywanych w produkcji szkółkarskiej, sadowniczej i ogrodniczej

W sobotę 16.10.2010 r. odbyła się sesja poświęcona nauce i praktyce zatytułowana *Współczesne problemy i wizje w architekturze krajobrazu* prowadzona przez dr inż. arch. Renatę Gubańską. Uczestniczyli w niej przedstawiciele środowisk administracyjno-samorządowych i nauki.

Prelegenci reprezentujący doświadczenie w terenie zwrócili uwagę na zmiany w ustawie z 16.04.2004 r. o ochronie przyrody, które obowiązują od 19.07.2010 r.; oraz na zarządzanie terenami zieleni, zakres prac jednostki, finansowanie, założenia zrealizowanych i planowanych inwestycji oraz współpracę z wrocławskim środowiskiem naukowym; ochronę dziedzictwa kulturowego na terenach wiejskich; a także rolę architekta krajobrazu w kreowaniu przestrzeni.

Natomiast pracownicy Instytutu Architektury Krajobrazu Uniwersytetu Przyrodniczego we Wrocławiu przedstawili zakres swoich badań i doświadczeń naukowych dotyczących zróżnicowanych zagadnień. Autorzy poruszyli problematykę zachowania dziedzictwa kulturowego



Sesja dydaktyczna w drugim dniu DDAK

na obszarach wiejskich oraz przybliżyli historię współpracy Instytutu Architektury Krajobrazu UP we Wrocławiu w Programie Odnowy Wsi z Urzędami Marszałkowskimi Województwa Opolskiego i Dolnośląskiego. Przytoczyli przykłady konfliktów i możliwości ich rozwiązań w strefie podmiejskiej Wrocławia oraz zwrócili uwagę na problem kształtowania zieleni tras komunikacyjnych. Udowodnili, że ponad 40% polskich złóż kamieni łamanych i blocznych znajdujących się na Dolnym Śląsku jest doskonałym materiałem dekoracyjnym i rzeźbiarskim, a zatem twórczym zarówno dla architektów, jak i architektów krajobrazu. Zaproponowano również, aby Fort ,,Prusy" w Nysie, wyróżniający się dużymi walorami przyrodniczymi i krajobrazowymi, wykorzystać na tzw. poligon nauki planów konserwatorskich i prac projektowych. Zwrócono m.in. uwagę na istotny fakt, że to od projektantów i lokalnych władz zależy, czy iluminacja będzie wynikiem zrozumienia krajobrazu i przyczyni się do wniesienia „nowej wartości", czy też przyśpieszy degradację środowiska. Wśród zaproszonych do wygłoszenia referatów gości byli: dyr. Krzysztof Czaja (Wydział Edukacji, Urząd Miejski we Wrocławiu), mgr inż. Joanna Koniecka, mgr inż. Szymon Rozalski (Zarząd Zieleni Miejskiej we Wrocławiu), dyr. Bogdan Łukaszewicz, mgr inż. Eleonora Wiśniewska (Wydział Środowiska i Rolnictwa, Urząd Miejski we Wrocławiu), dyr. Iwona Solisz (Opolski Wojewódzki Konserwator Zabytków). Instytut Architektury Krajobrazu UP we Wrocławiu reprezentowali: dr Marek Krukowski dr inż. Zbigniew Kuriata, dr inż. arch. Irena Niedźwiecka-Filipiak, dr inż. arch. Aleksandra Lis, dr hab. Marek W. Lorenc, prof. UP; inż. Sławomir Mazurek, dr inż. arch. Jerzy Potyrała, dr Elżbieta Szopińska, dr inż. arch. Justyna Zygmunt-Rubaszek i dr inż. arch. Magdalena Zienowicz.

Po sesji nauka-praktyka uczestnicy konferencji przenieśli się do Ogrodu Botanicznego Uniwersytetu Wrocławskiego, na sesję plenerową, którą prowadził dyrektor ogrodu prof. Tomasz Nowak

W ramach Dolnośląskich Dni Architektury Krajobrazu odbyło się także III Biennale Architektury Krajobrazu pt.: „krajobrazukreacja", składające się z dwóch konkursów: plakatu i warsztatu rzeźbiarskiego.

Tematem wiodącym konkursu plakatu było przedstawienie zawodu architekta krajobrazu w celu jego promocji. Autorami byli studenci kierunku studiów architektura krajobrazu. Formą uczestnictwa były prace o rozmiarze 70×100 cm, utrzymane w konwencji posterowej, wydrukowane i przyklejone na sztywnym podkładzie, zawierające wkomponowane nazwiska autorów, nazwę jednostki organizacyjnej i nazwę uczelni.

Główną częścią III Biennale Architektury Krajobrazu był konkurs na formę przestrzenną odnoszącą się do tematu wiodącego w postaci warsztatu trwającego 3 godziny w pierwszym dniu konferencji. Prace o wysokości do 30 cm powstawały w pracowni plastycznej, a tworzywo stanowiły: glina, tektura i materiał roślinny.

Komisarz III Biennale, dr inż. arch. Jerzy Potyrała powołał jury w składzie: Przewodniczący – prof. Alojzy Gryt, Członkowie – dr Anna Borcz, dr inż. arch. Jerzy Potyrała, dr Tomasz Tomaszewski.

Na konkurs plakatu wpłynęło 9 prac, wszystkie spełniały założenia formalne konkursu. Po przeglądzie prac i dyskusji przyznano:

- wyróżnienie I stopnia – Aleksandra Staszewska
- wyróżnienie II stopnia – Kamila Rogaczewska i Pani Milena Pachołek
- wyróżnienie III stopnia – Katarzyna Porębna

W warsztacie rzeźbiarskim wzięło udział 11 osób (studentów kierunku studiów Architektura Krajobrazu).

W wyniku dyskusji przyznano:

- wyróżnienie I stopnia – Kamila Rogaczewska
- wyróżnienie II stopnia – Agnieszka Kotek
- wyróżnienie III stopnia – Milena Pachołek

Plakaty i prace rzeźbiarskie zostały wystawione w holu głównym budynku Centrum Dydaktyczno-Naukowego.

Obchodom Jubileuszu 10-lecia towarzyszyły również inne okolicznościowe tematyczne wystawy m.in. prezentująca działalność Instytutu Architektury Krajobrazu UP we Wrocławiu, zorganizowana przez dr A. Borcz i dr inż. arch. M. Zienowicz.

Komitet Organizacyjny DDAK 2010